

臺南市 道路交通安全會報會議

114年3月份會議資料




臺南市道路交通安全會報編印

中華民國 114 年 3 月 25 日

議程

- 兼召集人致詞
- 專案簡報(監理小組)
- 本會報各小組報告
- 臨時動議
- 兼召集人結論

兼召集人致詞



專案簡報

(監理小組)

詳參手冊 p.4-12



推動臺南市機車駕駛訓練制度計畫

監理小組專案報告

報告機關：嘉義區監理所





目錄

Contents

01

114年度普重機訓練補助制度

02

本年度推動情形

03

違規態樣及追蹤

04

未來策進作為

5



01

114年度普重機訓練補助制度(1)

114年度交通部持續補助機車駕訓，由107年度推動機車駕訓1.0、112年度推動機車駕訓2.0(道路安駕)至今年(114年)推動機車駕訓3.0(道路訓練)。

補助期間：113/12/16 ~ 114/11/31

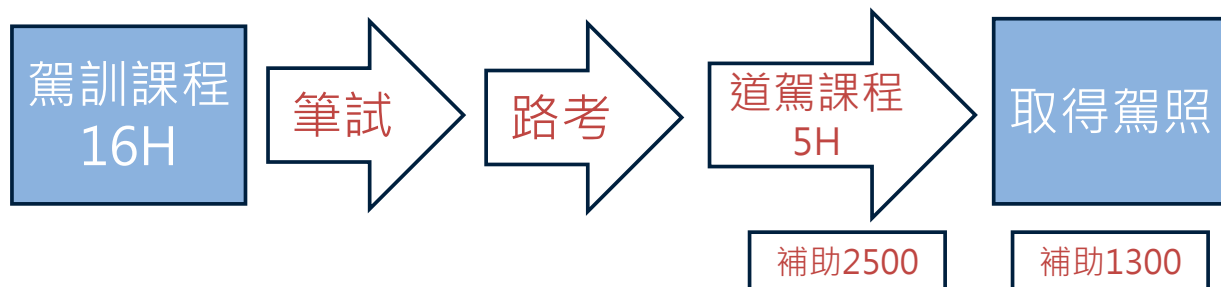
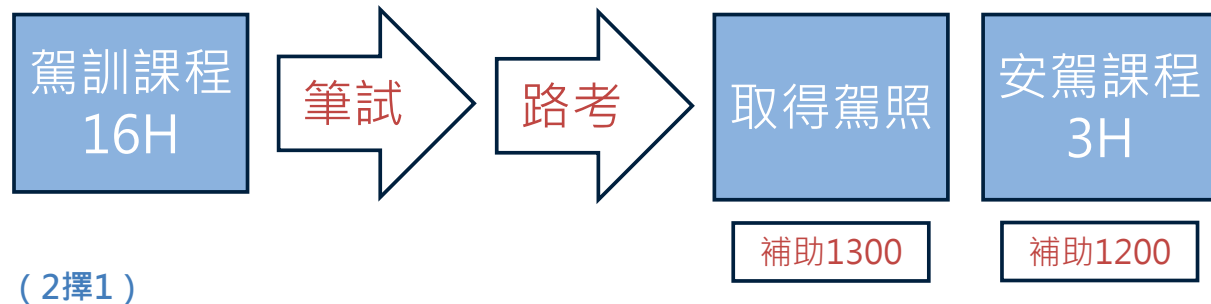
課程類別	適用對象	課程時數	課程內容	收費及補助	114獲配名額
機車駕訓1.0	考照前民眾	16小時	學科6小時 術科10小時	收費2800-3700元 補助1300元	3300名
機車駕訓2.0 道路安駕	考照後民眾	3小時	行前說明、實際道路訓練、課後指導等共10項訓練科目	收費約1200-2500 補助1200元	320名
機車駕訓3.0 道路訓練	考照前民眾	5小時	行前說明、實際道路訓練及技術訓練科目、課後指導等共15項訓練科目	收費約2500-3500 補助2500元	160名

6

01

114年度普重機訓練補助制度(2)

為因應116年度全面推動機車道路駕駛訓練，114年度訓練制度說明如下：



7

02

本年度推動情形(1)

機車駕訓推動情況

公路局於107年度開始推動機車駕訓，本所致力執行及推廣提升設班率及報名人數，於去年(113年)設班數已達6家，臺南地區參加駕訓班機車駕訓與監理站考照人數相比更佔16.6%，今年(114年)再加入南凱駕訓班設班數提升至7家。

	107	108	109	110	111	112	113	114
設班	2家	3家	4家	4家	5家	5家	6家	7家
參訓人數	122	422	773	999	1220	1696	2696	539
申請人數	無補助	322	694	967	1115	1461	2547	206
補助人數		322	670	分配750人	分配980人 摺注103人	分配3000人 疊加355人	分配2800人 疊加1000人	分配3300人

8

02

本年度推動情形(2)

機車道路駕駛訓練推動情況

公路局於112年度試辦機車安駕課程，配合試辦駕訓班僅一家(大台南駕訓班)，後續於113年新增成功駕訓班配合試辦，於本站積極推廣下114年再加入日上駕訓班共同推廣機車駕訓2.0及機車駕訓3.0，目前參加試辦班級共3家。

	112	113	114
參加試辦	1家	2家	3家
分配人數	211	543	安駕320 道駕160
核銷人數	230	569	安駕25
核銷率	109%	104%	—



03

違規態樣及追蹤

統計違規率(至領照後累積統計)

112年度違規態樣	數量	113年度違規態樣	數量
駕車行經有燈光號誌管制交岔路口闖紅燈	24	駕車行經有燈光號誌管制交岔路口闖紅燈	41
駕車行經有燈光管制交岔路口紅燈右轉	4	駕車行經有燈光管制交岔路口紅燈右轉	9
初領有駕照未滿1年之駕駛人，依本條例53條第2項違規者，加計違規點數1點	2	初領有駕照未滿1年之駕駛人，依本條例53條第2項違規者，加計違規點數1點	6
汽機車酒精濃度超過規定標準(0.4-0.55(未含))	2	汽車駕駛人肇事，無人受傷或死亡未依規定處置逃逸	4
汽車有35條第1項第1款情形	2	肇事致人受傷，未依規定處置，並通知警察機關處理	2
肇事致人受傷，未依規定處置，並通知警察機關處理	1	汽機車駕駛人駕駛汽車，逾十年內酒精濃度超過標準2次	2
一般道路肇事無人傷亡，而不儘速移置路邊，置妨礙交通	1	汽機車假使人有35條第3項情形	2
行車速度，超過規定之最高時速逾40公里至60公里以內	1	汽車駕駛人肇事，無人受傷或死亡未依規定處置	2
總計	37	總計	68

查112年度受訓人數為1696人，違規率2.18%，至113年度受訓人數2696人，違規率2.5%，調查顯示路口闖紅燈違規比率占比61.9%，本站針對該態樣持續請駕訓班宣導以降低違規比率。



03

未來策進作為

增設班數

- 114年度持續鼓勵增設機車駕訓班
- 113年度台南地區14家駕訓班已有7家設置機車駕訓
- 目前第8家籌備中，後繼仍積極持續輔導

強化宣導


- 請轄區內各高中職學校或各大專院校，鼓勵年滿18歲年輕學子參加普通機車駕訓班
- 請市政府、區公所、里長服務處等協助加強宣導
- 持續推動道路安駕訓練

跨域結盟

- 洽商車業經銷商、民間企業提供參加駕訓補助與購車補助或優惠券
- 請市政府協助挹注訓練補助經費(疊加補助)。

簡報結束 敬請指教





執法小組報告

詳參手冊 p.14-39

臺南市政府警察局

臺南市道路交通安全會報 執法小組



報告人：大隊長洪國哲
114年3月25日

簡報大綱

- 壹、交通事故統計
- 貳、重點執法情形
- 參、宣導情形
- 肆、建議事項



15

壹、交通事故統計



16

一、114年1月1日至3月15日A1類情形 (1/2)

月份\類別	114年		113年		同期比較		前三年平均數		前三年同期比較	
	件	人	件	人	件	人	件	人	件	人
一月	19	20	14	14	5	6	16.67	17.33	2.33	2.67
二月	13	14	12	12	1	2	14.33	15.33	-1.33	-1.33
三月 (3月15日止)	6	6	5	5	1	1	6.33	6.67	-0.33	-0.67
四月										
五月										
六月										
七月										
八月										
九月										
十月										
十一月										
十二月										
合計 (3月15日止)	38	40	31	31	7	9	37.33	39.33	0.67	0.67

17

一、114年1月1日至3月15日A1類情形 (2/2)

本市A1事故發生**38件、40人**，分析指標項目如下：

- 一、**機車**：30件，占78.9%(其中**高齡者**11件，占36.7%)。
- 二、**高齡者**：18件，占47.4%(其中騎乘機車未戴安全帽1件，占5.6%)。
- 三、**自撞(摔)**：14件，占36.8%(其中**高齡者**2件，占14.3%)。
- 四、**雙方涉無適格駕照**：11件，占28.9%(其中**高齡者**4件，占36.4%)。
- 五、**75歲以上高齡駕駛者**：5件，占13.2%。
- 六、**行人**：5件，占13.2%(其中**高齡者**4件，占80%)。
- 七、**大型車**：6件，占15.8%。(其中**高齡者**3件，占50%)。
- 八、至3月15日**新營分局**發生8件最多，**麻豆分局**發生5件次之，**新化分局**發生4件再次之。
- 九、**前三大肇因**：
 - (一)恍神、緊張、心不在焉分心駕駛：22件，占57.9%
 - (二)闖紅燈直行：2件，占5.3%
 - (三)未依規定減速：2件，占5.3%

18

二、六都A1類交通事故每月件數比較

單位 月份	114年件數						113年件數						與去年同期比較					
	臺北市	新北市	桃園市	臺中市	臺南市	高雄市	臺北市	新北市	桃園市	臺中市	臺南市	高雄市	臺北市	新北市	桃園市	臺中市	臺南市	高雄市
一月	2	8	11	14	19	7	5	12	12	12	14	17	-3	-4	-1	2	5	-10
二月	5	10	16	6	13	11	8	12	14	12	12	13	-3	-2	2	-6	1	-2
三月																		
四月																		
五月																		
六月																		
七月																		
八月																		
九月																		
十月																		
十一月																		
十二月																		
合計	7	18	27	20	32	18	13	24	26	24	26	30	-6	-6	1	-4	6	-12

◎以上資料由內政部警政署交通事故案件處理系統查詢，未對外公布

19

三、六都A1類交通事故死亡件數、人數比較

年度 局別	114年1-2月		113年1-2月		與去年同期比較		與去年同期比較增減率	
	件	人	件	人	件	人	件	人
臺北市	7	7	13	13	-6	-6	-46.2%	-46.2%
新北市	18	18	24	24	-6	-6	-25.0%	-25.0%
桃園市	27	27	26	29	1	-2	3.8%	-6.9%
臺中市	20	20	24	24	-4	-4	-16.7%	-16.7%
臺南市	32	34	26	26	6	8	23.1%	30.8%
高雄市	18	18	30	30	-12	-12	-40.0%	-40.0%
全國	255	265	305	312	-50	-47	-16.4%	-15.1%

◎以上資料由內政部警政署交通事故案件處理系統查詢，未對外公布

20

四、113年1-12月六都交通事故30日內死亡情形

局別	113年1-12月	112年1-12月	同期比較	
	人數	人數	人數	人數增減率
臺北市	119	109	10	9.2%
新北市	269	264	5	1.9%
桃園市	287	248	39	15.7%
臺中市	288	315	-27	-8.6%
臺南市	278	296	-18	-6.1%
高雄市	310	317	-7	-2.2%

◎因交通部需與衛生福利部核對事故死亡原因資料，故無法立即公布當月數據，目前交通部道安資訊平臺僅公布至113年12月。

21

五、各分局A1類交通事故比較情形

單位/項目	114年2月		113年同期		同期比較		114年1月1日至3月15日		113年同期		同期比較		增減比例		113年總人數
	件	人	件	人	件	人	件	人	件	人	件	人	件	人	
新營分局	3	3	1	1	2	2	8	9	2	2	6	7	300.0%	350.0%	14
白河分局	1	1	1	1	0	0	2	2	4	4	-2	-2	-50.0%	-50.0%	13
麻豆分局	3	3	2	2	1	1	5	5	6	6	-1	-1	-16.7%	-16.7%	18
佳里分局	0	0	0	0	0	0	2	2	0	0	2	2	200.0%	200.0%	9
學甲分局	1	1	1	1	0	0	3	3	2	2	1	1	50.0%	50.0%	5
善化分局	0	0	2	2	-2	-2	2	2	6	6	-4	-4	-66.7%	-66.7%	24
新化分局	1	2	1	1	0	1	4	5	2	2	2	3	100.0%	150.0%	8
歸仁分局	2	2	2	2	0	0	2	2	3	3	-1	-1	-33.3%	-33.3%	14
玉井分局	0	0	0	0	0	0	0	0	0	0	0	0	0%	0%	3
永康分局	1	1	2	2	-1	-1	2	2	4	4	-2	-2	-50.0%	-50.0%	16
第一分局	0	0	0	0	0	0	1	1	2	2	-1	-1	-50.0%	-50.0%	8
第二分局	0	0	0	0	0	0	2	2	0	0	2	2	200.0%	200.0%	5
第三分局	1	1	0	0	1	1	3	3	0	0	3	3	300.0%	300.0%	8
第四分局	0	0	0	0	0	0	1	1	0	0	1	1	100.0%	100.0%	0
第五分局	0	0	0	0	0	0	1	1	0	0	1	1	100.0%	100.0%	2
第六分局	0	0	0	0	0	0	0	0	0	0	0	0	0%	0%	4
合計	13	14	12	12	1	2	38	40	31	31	7	9	22.6%	29.0%	151

22

六、本市114年A2類交通事故比較情形

月份\類別	114年		113年		同期比較		同期比較增減率	
	件	人	件	人	件	人	件	人
一月	3,969	5,303	4,219	5,666	-250	-363	-5.9%	-6.4%
二月								
三月								
四月								
五月								
六月								
七月								
八月								
九月								
十月								
十一月								
十二月								
合計	3,969	5,303	4,219	5,666	-250	-363	-5.9%	-6.4%

◎以上資料由內政部警政署交通事故案件處理系統查詢，未對外公布

23

七、六都A2類交通事故每月比較情形

單位 月份	114年件數						113年件數						與去年同期比較						
	臺北市	新北市	桃園市	臺中市	臺南市	高雄市	臺北市	新北市	桃園市	臺中市	臺南市	高雄市	臺北市	新北市	桃園市	臺中市	臺南市	高雄市	
一月	1,851	4,798	3,856	6,185	3,969	3,619	2,043	3,926	4,162	6,882	4,219	3,020	-192	872	-306	-697	-250	599	
二月																			
三月																			
四月																			
五月																			
六月																			
七月																			
八月																			
九月																			
十月																			
十一月																			
十二月																			
合計	1,851	4,798	3,856	6,185	3,969	3,619	2,043	3,926	4,162	6,882	4,219	3,020	-192	872	-306	-697	-250	599	
														-9.4%	22.2%	-7.4%	-10.1%	-5.9%	19.8%

◎以上資料由內政部警政署交通事故案件處理系統查詢，未對外公布

24

八、六都A2類交通事故總受傷件數、人數比較情形

年度 局別	114年1月		113年1月		與去年同期比較		與去年同期比較增減率	
	件	人	件	人	件	人	件	人
臺北市	1,851	2,502	2,043	2,726	-192	-224	-9.4%	-8.2%
新北市	4,798	6,564	3,926	5,287	872	1,277	22.2%	24.2%
桃園市	3,856	5,057	4,162	5,412	-306	-355	-7.4%	-6.6%
臺中市	6,185	8,098	6,882	9,221	-697	-1,123	-10.1%	-12.2%
臺南市	3,969	5,303	4,219	5,666	-250	-363	-5.9%	-6.4%
高雄市	3,619	5,058	3,020	4,333	599	725	19.8%	16.7%
全國	36,025	48,159	35,720	47,871	305	288	0.9%	0.6%

◎以上資料由內政部警政署交通事故案件處理系統查詢，未對外公布

25

九、各分局A2類交通事故總受傷件數、人數比較情形

A2類：(一)114年1月計發生3969件5303人，較去年同期減少250件減少363人。

(二)與去年同期相比，以第一分局增加54件(+12.9%)最多，佳里分局增加14件(+7.0%)次之，玉井分局增加6件(+37.5%)再次之。

單位/項目	114年1月		113年同期		同期比較		增減比例	
	件	人	件	人	件	人	件	人
新營分局	219	293	222	295	-3	-2	-1.4%	-0.7%
白河分局	61	77	75	90	-14	-13	-18.7%	-14.4%
麻豆分局	173	251	177	240	-4	11	-2.3%	4.6%
佳里分局	215	282	201	273	14	9	7.0%	3.3%
學甲分局	39	49	61	80	-22	-31	-36.1%	-38.8%
善化分局	309	391	403	527	-94	-136	-23.3%	-25.8%
新化分局	85	102	88	111	-3	-9	-3.4%	-8.1%
歸仁分局	345	467	359	485	-14	-18	-3.9%	-3.7%
玉井分局	22	28	16	21	6	7	37.5%	33.3%
永康分局	625	833	677	910	-52	-77	-7.7%	-8.5%
第一分局	473	656	419	584	54	72	12.9%	12.3%
第二分局	332	460	347	503	-15	-43	-4.3%	-8.5%
第三分局	339	450	407	565	-68	-115	-16.7%	-20.4%
第四分局	112	142	149	207	-37	-65	-24.8%	-31.4%
第五分局	356	463	352	417	4	46	1.1%	11.0%
第六分局	264	359	266	358	-2	1	-0.8%	0.3%
合計	3969	5303	4219	5666	-250	-363	-5.9%	-6.4%

26

十、114年1月A2類分析指標

本市A2事故發生**3969**件，**5303**人，分析指標項目如下：

- 一、**機車**：**2429**件，占**61.2%**
- 二、**年齡**：**20-24歲**發生數最高(**404**件)，占**10.2%**
- 三、**無適格駕照**：**534**件，占**13.5%**
- 四、**未戴安全帽**：**27**件，占**0.7%**
- 五、**事故位置**：**交叉路口內**發生數最高(**2606**件)，占**65.7%**
- 六、**前三大肇因**：
 - (一)恍神、緊張、心不在焉分心駕駛：**642**件，占**16.2%**
 - (二)未保持行車安全距離：**366**件，占**9.2%**
 - (三)有號誌路口，轉彎車未讓直行車先行：**315**件，占**7.9%**

27

貳、重點執法情形



28

一、取締裝載砂石(大型貨)車輛違規大執法成效統計

114年2月計取締大型車重點違規**584件**，取締件數較去年同期**425件**增加**159件(增加37.4%)**。本局除持續加強大型車執法及強化內部教育訓練，另針對轄內發生大型車重大交通事故分局，分析轄區大型車易違規之路段、時段結合易肇事熱點，將大型車各項違規態樣列入交通違規執法重點項目，且每週至少規劃違規執法專案勤務**2次以上**，以防制大型車交通事故。

期程及比較	違規取締件數 總計	載運整體 物品及貨 物超長寬 高	超載	行車紀錄器 視野輔助系統		轉彎未依 規定	闖紅燈	違規停車	未申請 路權	不遵守 號誌
				未裝設	未依規定 使用					
114年2月	584	6	105	0	14	89	100	143	77	50
113年2月	425	2	151	0	8	45	58	83	36	42
較去年同期 增減件數	159	4	-46	0	6	44	42	60	41	8
增(減)比率	37.4%	200.0%	-30.5%	-	75.0%	97.8%	72.4%	72.3%	113.9%	19.0%

二、持續加強取締酒後駕車

項目	本期 114年2月	去年同期 113年2月	與去年 同期比較增減
取締件數	318	372	-54 (-14.5%)
其中 肇事舉發 A1+A2+A3	84	90	-6 (-6.7%)
攔查取締	234	282	-48 (-17%)
死傷人數	74	78	-4 (-5.1%)



持續加強執法

落實防制酒駕

三、酒駕大執法專案成果

114年3月12日至3月16日連續5日取締酒駕大執法，計取締酒後駕車**107件**(移送79件、行政罰28件)，以**新營分局13件**最多。酒駕交通事故**15件**、受傷**13人**，以**歸仁分局6件5人**最多，本小組持續加強取締酒後駕車工作，貫徹「酒駕零容忍」目標。

單位	取締總件數	刑法§185-3	道交處罰條例§35、§73		酒後駕車交通事故	
			一般	拒測	件數	傷亡人數
113年日平均*5	53.3	30.1	17.3	5.9	14.25	12.45
合計	107	79	13	15	15	13
新營分局	13	6	3	4	0	0
白河分局	8	4	3	1	1	1
麻豆分局	4	4	0	0	0	0
佳里分局	6	5	0	1	0	0
學甲分局	3	3	0	0	0	0
善化分局	7	5	2	0	0	0
新化分局	4	4	0	0	2	3
歸仁分局	8	7	0	1	6	5
玉井分局	1	1	0	0	0	0
永康分局	6	5	0	1	1	0
第一分局	7	5	1	1	0	0
第二分局	10	9	0	1	1	1
第三分局	10	5	3	2	2	1
第四分局	6	4	1	1	0	0
第五分局	7	6	0	1	1	2
第六分局	7	6	0	1	1	0

31

參、宣導情形



32

一、加強高齡者交通安全宣導



結合社會局製作護老交安宣導影片，於新聞媒體、社群平台、醫療院所候診區及賣場播放，另錄製「護老交通安全宣導短語音」，運用本市各宗教場所、里辦公室、傳統市場、醫療院所廣播系統及垃圾車清運時間，播放宣導。

33

二、路口行人安全宣導



結合社會局行動式「活力文康車」、衛生局「行動醫院 全民健檢」及校園婦幼安全等活動，向幼童及長者宣導行人路口安全，呼籲駕駛路口「慢、看、停」，行人過馬路務必走行穿線，確實做到「停、看、轉、揮、動」，避免事故發生。

34

三、互動式防制酒駕及交安宣導



為加深交通安全印象，讓民眾深刻認知酒駕危害及預防機車事故，本小組利用各式宣導活動場合，以沉浸式體驗方式，讓社區民眾配戴酒駕眼鏡，體驗飲酒後視線模糊及身體不協調感，了解酒駕帶來之危害；另現場邀請民眾模擬騎乘機車情境，結合有獎徵答，以趣味互動方式加深長者對交通安全之印象。

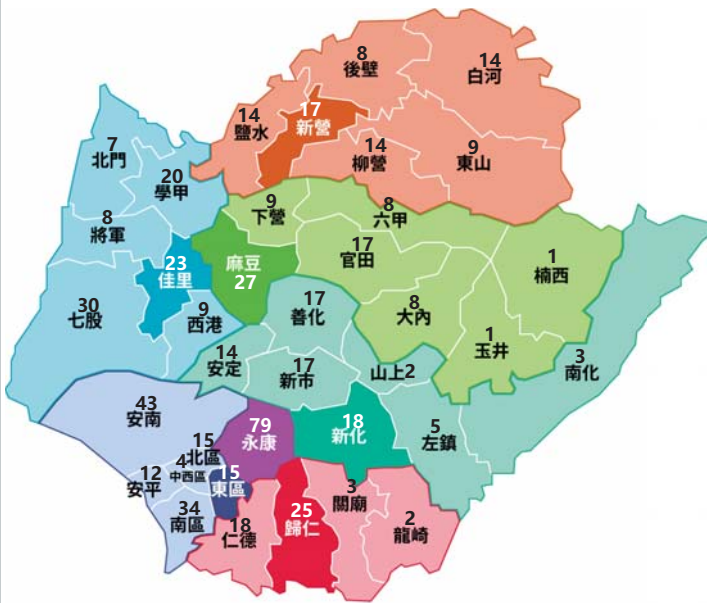
35

肆、建議事項



36

問題改善-動物竄出道路事故-1



發現問題

統計113年動物竄出(犬、貓)導致交通事故570件：
其中以永康區79件最多，安南區43件次之，南區34件再次之。

A1 1件
A2 483件
+ A3 86件
570件

37

問題改善-動物竄出道路事故-2

問題分析

分析113年1至12月動物竄出導致交通事故：

- 1.涉機車491件(占86%)、慢車6件。
- 2.竄出動物有飼主26件，屬流浪犬貓544件(占95.4%)。

改善方式

- 1.目前對流浪犬貓採TNVR政策，動物節育後回置原地，如遇餵食流浪動物導致地方髒亂，應請里長(民)勸導、通報環保局協助清除，如有具體事證則可依廢棄物清理法裁處。
- 2.本小組彙整分析113年1至12月動物竄出導致交通事故發生行政區及地點(GPS)，函請動保處加強精準捕捉遊蕩犬貓，避免繁殖擴大族群，導致危害用路人生命財產安全。

正本
發文方式：電子文編(第一類、不加密) 權 限：
保存年限：
臺南市政府警察局 函
地址：700030臺南市南區興隆路333號(交通警察大隊)
承辦人：分隊長劉訓純
聯絡電話：(06)2826013
傳真：(06)2823104
電子信箱：415411@mail.tainan.gov.tw

700024
臺南市新營區長樂路1段501號
受文者：臺南市動物防疫保護處
發文日期：中華民國113年3月12日
發文字號：南市警交字第1140166180號
類別：普通件
密等及解密條件或保管期限：
附件：如左頁

主旨：檢送本市113年因「動物竄出」致交通事故發生行政區及地點清冊1份，請查照。

說明：
一、分析本市113年因「動物竄出」致道路交通事故計570件，其中死亡事故1件，受傷事故483件，財損事故86件；其中以永康區發生79件(占13.9%)為最多，安南區發生43件(占7.5%)次之。
二、「動物竄出」交通事故無法藉由教育宣導、交通工程及交通執法等交通3E政策防制，為避免交通事故發生，請貴處針對旨揭因「動物竄出」致交通事故發生行政區及地點，加強流浪動物精準捕捉作為，以保障用路人生命財產安全。

正本：臺南市動物防疫保護處
副本：臺南市政府警察局交通警察大隊


本單位分層負責規定授權業務主管執行

38

簡報完畢

恭請指示

39



工程小組報告

詳參手冊 p.41-58

114年2月份道安會報暨安全大臺南專案會議 工程小組工作報告

報告單位：工程小組
(交通局、工務局)

本府年度提升交通安全經費爭取總表

112年度案件統計

計畫名稱	已核定案件數	中央(補)經費(萬元)	地方(自)經費(萬元)
前瞻計畫	28件	42,635.2	9,036.6
校園周邊暨行車安全道路改善計畫	33件	40,991.6	8,998.8
合計	61件	83,626.8	18,035.4

113年度案件統計

計畫名稱	已核定案件數	中央(補)經費(萬元)	地方(自)經費(萬元)
永續提升人行安全計畫	43件	110,269.4	23,158.4
智慧運輸系統發展建設計畫	1件	153	27
前瞻計畫	25件	31,706.4	7,284.3
合計	69件	142,128.8	30,466.7

備註

1. 前瞻計畫-「提升道路品質計畫(內政部)2.0」110-113年總預算250億，本府提報248案(總經費70.42億元)，獲核定137案(核定經費28.21億元)。
2. 「永續提升人行安全計畫」113-116年總預算400億，本府提報55案(總經費16.82億元)，獲核定43案(核定經費13.3億元)。

本府年度提升交通安全經費爭取總表

114年度案件統計

計畫名稱	預計提審案件數	預估提報經費(萬元)
永續提升人行安全計畫	26件	58,100
合計	26件	58,100

計畫名稱	已核定案件數	中央(補)經費(萬元)	地方(自)經費(萬元)
智慧運輸系統發展建設計畫	1件	255	45
合計	1件	255	45

備註

1. 前瞻計畫-「提升道路品質計畫(內政部)2.0」110-113年總預算250億，本府提報248案(總經費70.42億元)，獲核定137案(核定經費28.21億元)。
2. 「永續提升人行安全計畫」113-116年總預算400億，本府提報55案(總經費16.82億元)，獲核定43案(核定經費13.3億元)。

43

交通局

112年度提升交通安全經費『核定』與『執行』情形

中央計畫名稱	補助單位	核定件數	屬性類別	核定計畫經費(萬元)	執行管考概要
校園周邊暨行車安全道路改善計畫	內政部國土署(非公路系統)	3件	友善安全交通環境改善示範計畫(核定1件/3處路廊)	中央(補) 820 地方(自) 180	已辦理期中報告審查

114年度提升交通安全經費『核定』與『執行』情形

中央計畫名稱	補助單位	核定件數	屬性類別	核定計畫經費(萬元)	執行管考概要
智慧運輸系統發展建設計畫	交通部	1件	弱勢用路人改善(核定1件)	中央(補) 255 地方(自) 45	完成議會墊付

112-113跨年度校園周邊暨行車安全道路改善 -A 規劃設計類-臺南市友善安全交通環境改善示範計畫

編號	計畫概要	負責局處	核定數(案)	完成數(案)	工作進度	目前辦理情形
7	<ul style="list-style-type: none"> ➢ 計畫名稱 ✓ 臺南市友善安全交通環境改善示範計畫 ➢ 補助單位 ✓ 內政部國土署 ➢ 申請提報計畫路段(3處路段) ✓ 中西區中正路(西門路至民生綠園，共620公尺) ✓ 中西區中山路(民生綠園至北門路，共1,110公尺) ✓ 東區凱旋路(東寧路201巷至中華東路一段，共795公尺) ➢ 工作要項 ✓ 推動行人優先交通安全，提供完善安全的行人通行環境，檢討道路斷面配置 ✓ 實地調查與測量、基地環境與人文調查分析、整體發展構想與細部規劃設計研擬作業、施工細部圖說製作及工程經費預估等 	交通局	1	0	85%	<ol style="list-style-type: none"> 1. 進度無落後。 2. 113年5月15日辦理評選作業。 3. 113年5月21日決標，5月29日簽約。 4. 113年6月20日辦理工作計畫書審查會議，並於113年7月4日核定；113年10月22日已提交期中報告書，並於11月15日辦理期中報告審查會議。 5. 預計114年4月30日前提交期末報告書。

工作進度安排：取得中央補助(10%)、完成議會墊付(10%)、規劃設計(20%)、計畫發包(20%)、計畫執行進度(40%)

45

114年度智慧運輸系統發展建設計畫 -臺南市視障與弱勢行人對車告警系統計畫

編號	計畫概要	負責局處	核定數(案)	完成數(案)	工作進度	目前辦理情形
1	<ul style="list-style-type: none"> ➢ 計畫名稱 ✓ 臺南市視障與弱勢行人對車告警系統計畫 ➢ 補助單位 ✓ 交通部 ➢ 預期成果 ✓ 完成20台計程車App安裝與教學 ✓ 完成70台公車串連API ✓ 完成10位年長者啟動測試 ➢ 工作要項 ✓ 推動科技輔助弱勢用路人安全通過路口，結合智慧有聲號誌、視障導引標線及導盲磚等無障礙設施改善之示範城市，改善視障者通過路口之危險性，期望達成以科技滿足用路人安全便利通過路口之目標 	交通局	1	0	20%	<ol style="list-style-type: none"> 1. 交通部於114年1月7日以交科字第1135018484號函核定補助計畫。 2. 已提報臺南市議會第4屆第8次臨時會審議墊付通過，並於提送後辦理上網公告作業。

工作進度安排：取得中央補助(10%)、完成議會墊付(10%)、工程設計(20%)、工程發包(20%)、工程施工進度(40%)

46

114年度強化人行安全設施重點工作

編號	工作要項	負責局處	年度目標(處)	2月完設(處)	年度累計(處)	工作進度	本市累計(處)	目前辦理情形
1	行人專用號誌	(交)	80	5	5	6%	1453	已派工20處·完成5處 並持續盤點派工
2	行人專用時相	(交)	70	3	3	4.3%	198	已派工20處·完成3處 並持續盤點派工
3	行人號誌 時相早開	(交)	150	10	10	6.6%	490	已派工60處·完成10處 並持續盤點派工
4	標線型人行道	(交)	15	1	1	6.6%	60	已派工8處·完成1處 並持續盤點派工
5	綠底行穿線	(交)	10	1	2	20%	10	已派工6處·完成2處 並持續盤點派工
6	行人庇護島	(交)	10	0	0	0%	53	已派工5處 並持續盤點派工
		(工)	2	0	0	0%		已派工1處 並持續盤點派工
7	行穿線退縮	(交)	10	1	1	10%	135	已派工5處·完成1處 並持續盤點派工
		(工)	5	0	0	0%		已派工2處 並持續盤點派工

47

警察局提報案件辦理情形

分類	提報件數	不列入工程改善(件)	錄案工程改善(件)	工程進度
第一類 (即刻辦理改善)	10件	0件	10件	已完成10件 改善中0件
第二類 (納入辦理改善)	218件	0件	218件	已完成30件 改善中188件
第三類 (待研議及現勘)	30件	0件	30件	已完成1件 改善中29件

備註:113年1~10月警察局提報道路交通工程設施改善建議共923件·交通工程改善835件·已解除列管618件(含改善完成41件)·尚餘217件待完成。

48

112年度提升交通安全經費『核定』與『執行』情形

中央計畫名稱	補助單位	核定件數	屬性類別	核定計畫經費(萬元)	執行管考概要
前瞻計畫	內政部國土署	25件	提升道路品質計畫(內政部)2.0	中央(補) 36,635.2 地方(自) 8,043.6	工程刻正執行中
	交通部公路局	3件	提升道路品質計畫(公路系統)	中央(補) 6,000 地方(自) 1,317	工程刻正執行中
校園周邊暨行車安全道路改善計畫	內政部國土署	30件	校園周邊通學步道路口安全改善	中央(補) 37,219.6 地方(自) 8,170.8	工程刻正執行中
	交通部公路局	3件	校園周邊通學步道路口安全改善	中央(補) 3,772 地方(自) 828	工程刻正執行中

113年度提升交通安全經費『核定』與『執行』情形

中央計畫名稱	補助單位	核定件數	屬性類別	核定計畫經費(萬元)	執行管考概要
永續提升人行安全計畫	內政部國土署	39件	人行道、路口安全改善	中央(補) 92,373.3 地方(自) 20,277.8	辦理議會墊付中
	交通部公路局	3件	人行道、路口安全改善	中央(補) 13,122.9 地方(自) 2880.6	工程刻正執行中
前瞻計畫	內政部國土署	25件	提升道路品質計畫(內政部)2.0-第四次	中央(補) 31,706.4 地方(自) 6960.3	工程刻正執行中

114年度提升交通安全經費『提報』情形

中央計畫名稱	補助單位	送審件數	屬性類別	預定提報經費(萬元)	執行管考概要
永續提升人行安全計畫	內政部國土署	26件	人行道、路口安全改善	58,100	提報審查

49

112-113跨年度校園周邊暨行車安全道路改善 -提升道路品質計畫2.0(1/2)

編號	計畫概要	負責局處	核定數(案)	完成數(案)	工作進度	目前辦理情形
1	<ul style="list-style-type: none"> ▶ 計畫名稱 ✓ 提升道路品質計畫(內政部)2.0 (非公路系統之道路) ▶ 補助單位 ✓ 內政部國土署 ▶ 核定補助25案 ✓ 中華東路、高鐵特定區、健康路、北安路、台江大道、裕信路、大林路等25案道路改善工程 ▶ 工作要項 ✓ 人行道設置改善 ✓ 路口安全改善 ✓ 路面刨鋪改善 	工務局	12	9	92%	1. 進度：準備開工1案(工務局)，施工中4(工務局2、觀旅局1、關廟公所1)案，已完成19案，取消1案。 2. 視個案規模不同，預計於113年底至114年陸續完工。
		市府局處	2	1		
		區公所	10	9		

工作進度安排：取得中央補助(10%)、完成議會墊付(10%)、工程設計(20%)、工程發包(20%)、工程施工進度(40%)

112-113跨年度校園周邊暨行車安全道路改善 -提升道路品質計畫2.0(2/2)

編號	計畫概要	負責局處	核定數(案)	完成數(案)	工作進度	目前辦理情形
2	<ul style="list-style-type: none"> ➢ 計畫名稱 ✓ 提升道路品質計畫(公路系統) (公路系統之道路) ➢ 補助單位 ✓ 交通部公路局 ➢ 核定補助3案 ✓ 佳里七股南37線、麻豆市道171線、七股西港麻豆市道173線，共3案道路改善工程 ➢ 工作要項 ✓ 路面刨鋪改善 	工務局	3	1	73%	1. 進度：已完工1案(南37線)、 施工中2案 。 2. 視個案規模不同，預計於113年底至114年陸續完工。

工作進度安排：取得中央補助(10%)、完成議會墊付(10%)、工程設計(20%)、工程發包(20%)、工程施工進度(40%)

112-113跨年度校園周邊暨行車安全道路改善

編號	計畫概要	負責局處	核定數(案)	完成數(案)	工作進度	目前辦理情形
3	<ul style="list-style-type: none"> ➢ 計畫名稱 ✓ 校園周邊暨行車安全道路改善計畫 (非公路系統之道路) ➢ 補助單位 ✓ 內政部國土署 ➢ 核定補助30案(共28案(32校)通學步道及2案路口改善) ✓ 大山國小、五王國小、善化高中、臺南高商、南英工商、臺南神學院、歸仁國小、新豐高中、協進國小、海佃國中、學甲國小、嘉南國小、新進國小、裕文國小、德高國小、安南國中、新營高工、信義國小、永信國小、下營國小、山上國中、六甲國小、公園國小、楠西國中、楠西國小、日新國小、小新國小、新民國小、安順國小、東陽國小、忠孝國中、臺南女中、健康路一二段、安平路 ➢ 工作要項 ✓ 通學步道設置蘇 ✓ 路口安全改善 	工務局 區公所 學校	6 13 11	5 9 9	91%	1. 進度：規劃設計中1案(學甲公所_114.02.27送國土署審查)、 施工中6案(工務局1、公所3、學校2) 、已完成23案。 2. 視個案規模及獲核定時間不同，預計於113年底至114年陸續完工。

工作進度安排：取得中央補助(10%)、完成議會墊付(10%)、工程設計(20%)、工程發包(20%)、工程施工進度(40%)

112-113跨年度校園周邊暨行車安全道路改善

編號	計畫概要	負責局處	核定數(案)	完成數(案)	工作進度	目前辦理情形
3	<ul style="list-style-type: none"> ▶ 計畫名稱 ✓ 校園周邊暨行車安全道路改善計畫 (公路系統之道路) ▶ 補助單位 ✓ 交通部公路局 ▶ 核定補助3案(共3校)通學步道 ✓ 善化國中、中營國小、南安國小 ▶ 工作要項 ✓ 通學步道設置 ✓ 路口安全改善 	區公所	1	0	70%	<ol style="list-style-type: none"> 1. 進度：準備開工1案(下營公所)·施工中2案(學校)。 2. 預計於114完工。
		學校	2	0		

工作進度安排：取得中央補助(10%)、完成議會墊付(10%)、工程設計(20%)、工程發包(20%)、工程施工進度(40%)

113年度永續提升人行安全計畫

編號	計畫概要	負責局處	核定數(案)	完成數(案)	工作進度	目前辦理情形
3	<ul style="list-style-type: none"> ▶ 計畫名稱 ✓ 永續提升人行安全計畫 ▶ 補助單位 ✓ 內政部國土署 ▶ 核定補助39案 ✓ 新化高中、新化國中、新化國小、民德國中(第二期)麻豆國小(第二期)、麻豆國中、月津國小、後營國小黎明中學、學甲國小(第二期)、文化國小、仁愛國小(第二期)、三村國小、玉井國小、新營國小、安平國中、海佃國小、新進國小、永華國小、五甲國小、大新國小、下營國中、關廟國小、大成國小，共22案(24校)通學步道建置 ✓ 北區小東路、官田八田路、六甲工沿路、歸仁中正北路、高鐵特定區周邊、歸仁中山路、新式滯洪池、工研路、仁德民安宮、中華東路、健康路二三段(第二期)、裕義路、林森路二段、日加溜灣、歸仁十四及十六路、新營太子宮，共17案道路人行道整建 ▶ 工作要項 ✓ 人行道整建 ✓ 通學步道設置 ✓ 路口安全改善 	工務局	12	0	21%	<ol style="list-style-type: none"> 1. 進度：送議會審查中24案，規劃設計中5案(工務局3、都發局1、公所1)，送國土署審查5案(公所4、學校1)，發包中4案(工務局2、公所2)小東路配合汙水工程暫停發包1案(工務局)。 2. 視個案規模及獲核定時間不同，預計於114年至115年陸續完工。
		市府局處	2	0		
		區公所	14	0		
		學校	11	0		

工作進度安排：取得中央補助(10%)、完成議會墊付(10%)、工程設計(20%)、工程發包(20%)、工程施工進度(40%)

113年度永續提升人行安全計畫

編號	計畫概要	負責局處	核定數(案)	完成數(案)	工作進度	目前辦理情形
3	<ul style="list-style-type: none"> ▶ 計畫名稱 ✓ 永續提升人行安全計畫(公路系統) ▶ 補助單位 ✓ 交通部公路局 ▶ 核定補助3案 ✓ 永康區中華路、南區中華西路(健康路二段至中華西路一段 109 巷)路口、新市區中正路(台 19 甲)·共3案道路人行道整建 ▶ 工作要項 ✓ 人行道整建 ✓ 路口安全改善 	工務局	1	0	46%	1. 進度：規劃設計中2案(新市公所1、工務局1)·發包中1案(永康公所1)。 2. 視個案規模及獲核定時間不同，預計於114年至115年陸續完工。
		區公所	2	0		

工作進度安排：取得中央補助(10%)、完成議會墊付(10%)、工程設計(20%)、工程發包(20%)、工程施工進度(40%)

113年度前瞻計畫-提升道路品質計畫2.0


編號	計畫概要	負責局處	核定數(案)	完成數(案)	工作進度	目前辦理情形
1	<ul style="list-style-type: none"> ▶ 計畫名稱 ✓ 提升道路品質計畫(內政部)2.0(非公路系統之道路) ▶ 補助單位 ✓ 內政部國土署 ▶ 核定補助25案 ✓ 西門路四段、建平路等25案道路改善工程 ▶ 工作要項 ✓ 人行道設置改善 ✓ 路口安全改善 ✓ 路面創鋪改善 	工務局	15	0	42%	1. 進度：規劃設計中7案(公所7)·送國土署審查6案(工務局6)·發包中10案(工務局7、公所3)·訂約中2案(工務局2)。 2. 視個案規模不同，預計於114年陸續完工。
		區公所	10	0		

工作進度安排：取得中央補助(10%)、完成議會墊付(10%)、工程設計(20%)、工程發包(20%)、工程施工進度(40%)

114年度優化人行道環境(含騎樓整平)

編號	工作要項	負責局處	目標數量	完成數	工作進度	目前辦理情形
1	人行道障礙物遷移 (如電桿、電箱)	工務局	30處	31處	100%	協調人行道上障礙物業管單位辦理遷移。德高國小3處、新民國小2處、新營高工26處。
2	人行道改善 (如延長、整平、加寬等)	工務局	10,000尺	3,280公尺	32%	德高國小通學步道改善工程1,150公尺。佳里區信義國民小學通學廊道環境改善工程70公尺。臺南市新民國小通學步道優質化工程680公尺。臺南市麻豆區大山國小人行環境優化暨周邊路口及道路品質改善工程780公尺。臺南市新營高工人行步道工程600公尺
3	騎樓整平長度(公里) (永續提升人行安全計畫 - 推動騎樓整平計畫)	工務局	300公尺	110公尺	37%	113年騎樓整平計畫：東區完成, 中西區民生路(永福路到西門路)施工中。

簡報結束
敬請指教



監理小組報告

詳參手冊 p.60-71

59

串聯幸福的公路人



臺南市道路交通安全會報 監理小組114年2月工作報告

報告機關：嘉義區監理所(臺南、麻豆、新營監理站)
臺南市公共運輸處

114年3月25日



交通部公路局

Highway Bureau, Ministry
of Transportation and
Communications(MOTC)

目 錄

- 壹、鼓勵參加機車安全駕駛訓練計畫
- 貳、大型車視野死角、無號誌及閃光號誌路口、車輛路口停讓等納入駕訓班、初考領講習、道安講習
- 參、優先強化無號誌化路口宣導計畫及大型車視野死角與內輪差實地體驗
- 肆、微型電動二輪車管理與宣導計畫
- 伍、推動與高齡者及交通安全相關之公路公共運輸項目
- 陸、加強市區客運及公路客運「路口停讓」計畫
- 柒、酒後代駕績效



61

壹、鼓勵參加機車安全駕駛訓練計畫(1/2)



• 機車駕駛人參與駕訓班之績效

113年度民眾至監理站報名機車考照16,203人，至駕訓班報名2,696人，占比率為16.6%。

114年度截至2月份報名機車駕訓占比率達27.7% (542/1951)

機車駕訓1.0

年度	107	108	109	110	111	112	113		114		
機車駕訓班	2家 大台南 中山	3家 大台南 中山 大灣	4家 大台南 中山 大灣 成功	4家 大台南 中山 大灣 成功	5家 大台南 中山 大灣 成功 長榮	5家 大台南 中山 大灣 成功 長榮	7家 大台南 中山 大灣 成功 長榮 日 上 南 凱	(籌設中) 麻豆區-台南 新營區-新城		7家 大台南 中山 大灣 成功 長榮 日 上 南 凱	(籌設中) 永康區-統一 麻豆區-台南 新營區-新城
參訓人數	122	422	773	999	1,220	1,696 (79.1%)	2,696 (96.29%)		542 (22.58%)		
申請人數	無 補助 計畫	322	694	967	1,115	1,461	2,547		206		
補助人數		322	670	750(分配) 70(摺注) 共820人	980(分配) 103(摺注) 共1,083人	3,000(分配) 355人(市 府疊加)	2,800(分配) 1,000人(市府疊加)		3,300(分配)		

• 違規行為及追蹤率比較

截至114年度2月份受訓人數542人，累計違規數1件(0.02%)交叉路口闖紅燈，已請駕訓班加強宣導。

62

壹、鼓勵參加機車安全駕駛訓練計畫(2/2)



• 宣導道路安駕訓練計畫辦理情形

➢ 為提升取得駕照者之實際騎乘路感及防禦駕駛觀念，114年度公路局再推動機車駕訓2.0(機車安駕)及機車駕訓3.0(機車道訓)。

機車駕訓2.0(道路安駕)：台南區分配240名、麻豆區分配80名。

機車駕訓3.0(道路訓練)：台南區分配120名、麻豆區分配40名。

➢ 截至2月份台南市轄區參與配合推動機車安駕、道訓計畫共計3家駕訓班(大台南駕訓班、成功駕訓班、日上駕訓班；另有麻豆區-台南駕訓班籌設中)。

大台南駕訓班目前辦理進度：安駕0人、道訓0人。

成功駕訓班目前辦理進度：安駕25人、道訓0人。

日上駕訓班目前辦理進度：安駕0人、道訓0人。

台南駕訓班目前辦理進度：無(麻豆區籌設中)。



貳、大型車視野死角、無號誌及閃光號誌路口、車輛路口停讓等納入駕訓班、初考領講習、道安講習

➢ 監理相關講習課程導入無號誌及閃光號誌路口、車輛路口停讓、安全左轉及正確變換車道、大型車視野死角等相關道安教材，並針對事故案例分析。

114年2月份	機車初考領安全講習	汽車駕駛人道安講習	機車駕駛人道安講習	(未滿18歲)無照駕駛人道安講習	酒駕專班道安講習
場次	117	6	4	4	5
人數	2,188	508	220	96	192



共136場次
3,204人

參、優先強化無號誌化路口宣導計畫及大型車視野死角與內輪差實地體驗

- 辦理大型車視野死角體驗活動時，同時宣導及體驗無號誌及閃光號誌路口停讓觀念。
- 深入社區鄰里辦理高齡者安全講座。
 - 宣導地點：北區鄭子寮福安宮、七股衛生所、謝樂偉眼科、官田衛生所、安定衛生所、柳營區太康社區關懷據點、柳營區士林社區關懷據點、柳營區果毅社區關懷據點、新營失智據點等處。

114年2月份	道安巡迴宣導	高齡者安全講座	大型車視野死角體驗活動
場次	7	7	1
人次	2,419	152	44

共15場次
2,615人



肆、微型電動二輪車管理與宣導計畫(1/2)

- 微型電動二輪車截至114年2月新車領牌數量為9,061輛，使用中車輛領牌數為21,744輛(使用中車輛總數19,222輛)，使用中掛牌率113%。
- 如遇外籍移工申領牌照，提供宣導單加強宣導微型電動二輪車行車安全。



肆、微型電動二輪車管理與宣導計畫(2/2)

- 自113年10月至114年6月，每月至少排定2班監警聯合路檢微電車專案攔查，加強查核非法改裝、拼裝微電車及懸掛「電動自行車」合格標章之車輛，2月份已執行共6班路檢專案。
- 2月辦理微型電動二輪車道路交通安全宣導共計 19 場次、宣導人數 2,913 人。北區鄭子寮福安宮、七股衛生所、曾文農工、謝樂偉眼科、港明中學、官田衛生所、安定衛生所、柳營八翁社區關懷據點、新營失智服務據點、各監理站道安講習室等處。



67

伍、推動與高齡者及交通安全相關之公路公共運輸項目

- 目前本市幸福小黃計有42條路線 (含4條全預約路線)。
- 持續規劃及推動偏鄉高齡者需求路線：公運處114年持續推動各區域需求路線 (113年度共開通11條路線，目前服務擴及27個行政區)。
- 營運不佳之固定路線區域轉為全預約路線區域：公運處持續滾動修正。
- 監理單位每月定期查核幸福巴士路線營運情形及是否有需改善事項，持續提升服務品質：2月份查核11條路線【藍15】、【藍25】、【藍26】、【藍27】、【藍28】、【藍30】、【綠32】、【橘6】、【橘10-1】、【橘21】及【綠12-1】。



68



★臺南市公共運輸處工作報告★

陸、加強市區客運及公路客運「路口停讓」計畫

一、路口安全確認執行情形

(一)路口未停讓行人稽查

自112年初至114年2月止，本處已執行56次(2,620車次)，計查獲3件路口未停讓行人案件，已依規裁處。

(二)業者自主稽查

自112年初至114年2月止，市區客運業者已完成10,763車次自主稽查，計查獲4件未確實路口停讓案件，已依規裁處。

(三)路口安全確認稽查【右轉指差確認，左轉再三確認(確認號誌、來車、行人)】

本處於114年3月起開始實施專案查核，截至迄今共稽查109路口/車次，均同步要求業者改正，並持續要求業者精進。

(四)本處113年9月專函業者召回所屬駕駛教育訓練，並於10月上旬至各業者專案現場查核，計399名駕駛均有確實完成行車安全教育訓練。另於114年2月4日召開會議邀集業者宣導落實執行在案，後續視查核情形滾動檢討。

69



柒、酒後代駕績效

本市共有4間酒後代駕服務業者，自111年1月起，截至114年2月27日已服務計169,654件，較去年同期增加了1570件(約16%)。

	113年1-2月	114年1-2月
服務件數	9741	11311

+1570

70




簡報結束 敬請指教



交通部公路局

Highway Bureau, Ministry
of Transportation and
Communications(MOTC)



教育小組報告

詳參手冊 p.73-90

114年3月份道路交通安全會報會議

教育小組報告

114年3月25日



報告大綱

01

建置人本友善通學
環境

02

交通安全教學模組
推廣與實施

03

強化學校交通安全
教育宣導

04

學生交通意外防制
與策進作為

05

高齡及社教機構
交通安全宣導

06

114年道安考評
準備情形

01 建置人本友善通學環境

》》 建置實體人行道

112年校園周邊暨行車安全道路改善計畫

核定校數	核定經費	施工中	已完工
35校	4.4億	11校	24校

113年永續提升人行安全計畫 (113.12核定)

核定校數	核定經費	進度
23校	2.7億	規劃設計中



麻豆區大山國小-
114年2月完工



01 建置人本友善通學環境

》》 建置實體人行道 114年永續提升人行安全計畫

列管	已提案	規劃提案	持續輔導
60校	14校	6校	40校
	<ul style="list-style-type: none"> ✓ 學校提案(8校)：<u>大光國小、歸南國小、西門實小、安慶國小、博愛國小、大灣國小、南大附中、臺南藝術大學。</u> ✓ 公所提案(6校)：<u>南寧高中(示範區)、沙崙國中、南梓實小、新市國小、仁和國小、文元國小。</u> 	新化國小、新化國中、新化高中 (三校整合示範區)、永康復興國小、 永信國小、永仁高中	國小31校 國中6校 高中3校

說明：

- ◆ 因應靖娟基金會於114年2月10日記者會公布六都通學環境評分結果，國土署於114年2月21日召開校園通學路廊整體改善研商會議決議，本年度以六都先行辦理2處通學區改善示範計畫。
- ◆ 本市目前擇定：1.南寧高中、2.新化國小、新化國中、新化高中(結合都發局計畫)提案申請示範區計畫。



日新國小通學環境改善會勘



永仁高中通學步道設置會勘

02 交通安全教學模組推廣與實施



》》》 納入校訂課程實施，發展因地制宜教材。

計畫名稱	預計辦理	已辦理	說明
交通安全教育課程 納入課程計畫	274校*2節/校	91節	113學年度下學期、114學年度上學期實施。
課程模組前導學校	10所	10所	114年1月至12月持續辦理。



電影賞析—速度與激情→悲情



自行車上學趣—利用google
map勘查路線



學習單成果報告與分享

02 交通安全教學模組推廣與實施



》》》 規劃教師系列研習，增進教學專業能力。

計畫名稱	預計辦理	已辦理	說明
全市交通安全 種子教師增能研習	1場	0場	預定114年8月辦理。
各校自辦 教師增能研習	15場	3場	114年2月至12月持續辦理。
教師自行車 安全教育研習	1場	0場	預定114年3月辦理。
交通安全課程模組 到校服務研習	16場	3場	114年2月至12月持續辦理。
交通安全教育輔導團暨 行政教師增能研習	2場	0場	預定114年2月及5月辦理。(待國教署 經費核定)
交通安全教育輔導團 跨縣市交流參訪研習	1場	0場	預定114年6月辦理。

03 強化學校交通安全教育宣導



》》》 結合戶外體驗教育，提升學生交安素養。

計畫名稱	預計辦理	已辦理	說明
交通安全主題館及大型車安全體驗教育	20場	0場	114年1月至12月持續辦理。(待國教署經費核定)
自行車安全騎乘體驗營	20場	0場	114年1月至12月持續辦理。(待國教署經費核定)



輔導團課程模組到校服務研習 -- 果毅國小、文化國小、南安國小

03 強化學校交通安全教育宣導



》》》 依據教育階段特性，規劃重點宣導項目。

辦理交通部「新興科技導入國中小學校交通安全教育」計畫

- ✓ 學生使用平板體驗學習，彼此詢問要如何達成任務。
- ✓ 老師亦能利用資訊回饋系統，統計所有學生於同一學習時段之學習狀況，迅速完成教學效果的評估。



新興科技導入國中小學校交通安全教育 -- 鹽行國中

03 強化學校交通安全教育宣導



》》 依據教育階段特性，規劃重點宣導項目。

國中小學生交安知識檢測—交安達人@TAINAN

✓ 結合教育部因材網「因雄崛起」平台，透過遊戲提升學生交通安全認知。



利用課餘時間進行親子共學

03 強化學校交通安全教育宣導



》》 依據教育階段特性，規劃重點宣導項目。

高中職交通安全宣導活動

- 學校集會時間實施交通安全教育宣導計**69**場次，**6萬9,617**人次。
- 聯巡出勤人數**117**人次，計警察**53**人次、教官(學創)**29**人次，教師**35**人次。
- 實施校外聯合巡查：計**34**場。



03 強化學校交通安全教育宣導



》》》 依據教育階段特性，規劃重點宣導項目。

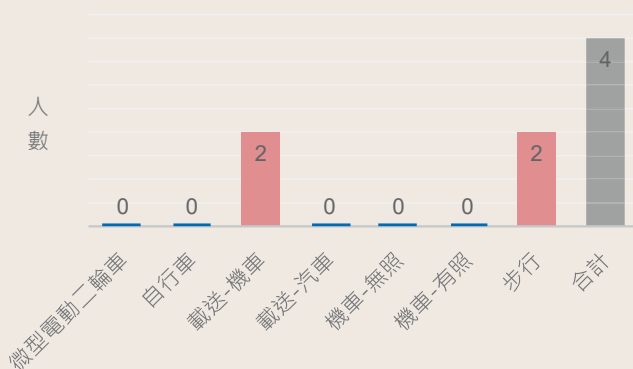
大專院校交通安全宣導活動 計13校45場5萬6,583人次 資料時間：114.2.28

校名	場次	人次	宣導方式	校名	場次	人次	宣導方式
南臺科大	7	2581	校內電子報	崑山科大	3	21150	校內電子報
臺南大學	3	1863	校內電子報	南應科大	4	709	校內活動
成功大學	8	582	校內活動	長榮大學	2	3710	校內活動、電子報
臺南護專	5	1920	校內電子報	華醫科大	4	4000	校內電子報
敏惠護專	3	10236	校內電子報	嘉藥科大	2	8632	校內活動、電子報
中信學院	1	200	校內電子報	中信科大	1	650	校內電子報
藝術大學	2	350	校內電子報				

04 學生交通意外防制與策進作為

》》》 分析交安事故類型，擬定宣導改善策略

114年2月國小學生交通意外事件分析



●加強步行安全教育：

- 1.通過路口落實**停看轉揮動**——保護自我人身安全。
- 2.大客車**視野死角安全教育**——注意車行方向，避開危險環境


●推動學生自行車安全教育：

- 1.自行車正確用路及騎乘觀念——**建立學生為慢車駕駛人的觀念。**
- 2.危險預防及防禦駕駛觀念——**騎乘自行車要注意車前狀況，預判危險。**

04 學生交通意外防制與策進作為

》》》 分析交安事故類型，擬定宣導改善策略

114年2月國中學生交通意外事件分析




- 強化自行車安全騎乘教育
- 函文事故學校加強機車無照駕駛學生防制輔導，並依輔導機制列管追蹤。

受文者：臺南市立大港高級中學等
 發文日期：中華民國114年2月25日
 發文字號：南中教社字第114032090號
 類別：普通件
 密等及密級：依件或依密級：無
 附件：如說明
 主旨：有關114年2月貴校學生○○無照駕駛案，請依本局防制輔導作業流程加強輔導及防制，請查照見復。
 說明：
 一、依據114年2月23日聯合報即時新聞報導辦理。
 二、貴校資社學生無照騎乘機車連續肇事且逃逸，違規情節嚴重，請務必加強防制輔導及教育並依本局訂定之18歲以下學生無照駕駛防制輔導作業流程進行輔導及交通安全教育，並於文到2週內函送關懷紀錄表至本局。
 三、另請強化全校學生交通安全教育宣導，教育學生務必依法定年齡及具備完整騎乘技能取得機車駕照後始得騎乘上路並遵守交通安全規則。請於上開期限內併提供宣導成果資料(含宣導時間地點及照片)至本局(請傳送電子檔至以下信箱：edu431@tn.edu.tw)。
 四、檢附上開作業流程及關懷輔導紀錄表各1份。

04 學生交通意外防制與策進作為

》》》 分析交安事故類型，擬定宣導改善策略

114年2月高中職學生交通意外事件分析



- 加強宣導機車無照不上路：

- 1.透過多元管道建立學生有駕照才上路的觀念。
- 2.宣導了解違規提高2倍罰鍰，加重處罰之規定。

- 落實無照學生關懷輔導：

- 1.校外會、警察局與學校協力輔導。
- 2.實施家訪及道安講習，列管追蹤。

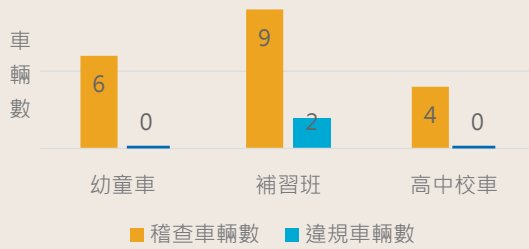
04 學生交通意外防制與策進作為

》》 辦理學生交通車稽查，輔導追蹤改善情形

114年2月計查核9場次、19輛車

超載、車體是否變更、幼童專用車是否違規負載學齡兒童等稽查

114年2月學生交通車稽查結果



違規裁罰2件：使用未經核備之車輛載運學生



05 高齡及社教機構交通安全宣導

》》 樂齡學習中心：

114年2月辦理交通安全主題課程共計6場次，141人參加。

》》 社區大學、成人教育班、補校等：

114年2月辦理交通安全主題課程共計4場次，208人參加。



柳營區樂齡中心路老師交通安全宣導



結合幼兒運動會宣導交通安全



市長蒞臨支持肯定

06 114年道安考評準備情形

》》 本市交通安全教育輔導團成立籌備小組：

114年2月27日於鹽行國中召開籌備會議，邀請成功大學鄭永祥教授出席指導。



邀請鄭永祥教授針對考評內容進行第一次指導




教育局說明考評指標調整內容及因應方式



交通安全教育輔導團員共同研討，集思廣益

簡報結束 敬請指教





宣導小組報告

詳參手冊 p.92-99

三月 宣導小組 工作報告



簡報大綱

- 壹、上次會議指裁示項辦理情形
- 貳、道路安全宣導成果

93

壹、上次會議指裁示項辦理情形

2月道安會報主席表示：各局處請持續配合推動道安宣導工作，後續除請宣導小組配合中央宣導重點外，能另外加強高齡者的宣導。

本處(宣導小組)透過字卡或圖卡，作為高齡宣導媒介，並適時以文字簡要描述為輔，藉由直覺式宣導使高齡觀念貼近生活。



94

貳、道路安全宣導成果

1. 新聞處

- 臉書臺南TODAY粉絲頁：共 4 則，觸及人數近2萬人，2/5、2/11、2/18、2/25。
- LINE官方：2/5、2/7、2/14，共 3 則，觸及帳戶合計約4百萬。
- 2/7、2/10、2/17、2/24有線電視台跑馬，共 4 則。
- 新聞稿：2月發布主題式新聞稿 7 篇。
- 平面報紙：2月露出主題式新聞 13 欄。
- 2月函請本市各機關、學校單位、設於本市中央單位、自來水公司、郵局、中油等國營企業，協助加強宣導

「微型電動二輪車須掛牌、投保強制險才能上路，且上路務必戴安全帽、最高限速25公里、不可載人、不可酒駕、不可擅自改裝、駕駛須年滿14歲」。



95

貳、道路安全宣導成果

2. 警察局

- 專題演講 92 場，2,900 人
- 主/合辦 9 場設攤活動，500 人
- 配合設攤活動 7 場，300 人
- LED宣導 609 處

3. 監理站：宣導人數共計 5,819 人

- 道安巡迴宣導 7 場，2,419 人
- 高齡者安全講座 7 場，152 人
- 大型車視野死角體驗活動 1 場，44 人
- 機車初考領安全講習 117 場，2,188 人
- 違規道安講習 19 場，1,016 人

4. 交通局

- 2月5日至亞洲餐旅職業學校辦理交通安全宣導，宣導人次 500 人。
- 2月29日至臺灣國際國際航電公司辦理機車防禦及安全車距講習，宣導人次 30 人。



96

貳、道路安全宣導成果



5. 社會局：宣導人數共計 **7,215** 人次
 - 鼓勵社區發展協會及人民團體辦理活動時納入道安宣導，如活動涉及道安議題，本局酌予補助，截至2月底共辦理**6**場次，共**1,760**人次參與。
 - 社會局社區照顧關懷據點辦理高齡者交通安全宣導，截至1月底共辦理**54**場次，共**1,615**人次參與。
 - 結合社團法人台南市好人好事運動協會辦理獨居老人春節聯歡會，針對參加之社區長者以口頭、海報及小遊戲進行徵答等方式宣導道路交通安全共**1**場次，共**400**人次參與。
 - 結合臺南市關廟區老人福利協進會等**13**單位辦理各項活動時，針對參加之社區長者、工作人員以口頭、海報、手拿板及發放宣導單方式宣導道路交通安全共**13**場次，共**3,440**人次參與。

97

貳、道路安全宣導成果


6. 民政局：
針對交通安全政令宣導，強化民眾交通安全意識，2月辦理總計**28**場次，宣傳**4,497**人。
 - 透過節慶聯歡聚餐等活動時機宣導，累計**10**場，宣導**2,610**人。
 - 藉里鄰長教育訓練、環境清潔日及防災訓練等活動時機宣導，累計**18**場，宣導**1,887**人。
7. 消防局
婦女宣導隊，利用居家訪視時向市民宣導重要道安觀念，2月份共計**236**場，**236**人次。



98

簡報結束
敬請指教

99



綜管小組報告

詳參手冊 p.101-106

綜管小組工作報告

報告單位：綜管小組
日期：114年3月25日

2月份工作報告事項

◆3月18日道路交通事故防制工作圈會議重點(1/2)

	列管工作項目	辦理情形
1	A1事故交通工程改善辦理情形	113年1月份至114年2月份A1事故，共計116件列入交通工程改善，已完成90件，剩餘26件持續於工作圈列管。
2	使用道路施工期間交維計畫審查辦理情形	114年2月審查8案，申請變更執行內容之交維計畫共1案，上述案件皆已審查通過。
3	114年校園周邊通學交通路段口需求改善辦理情形(計93校)	1) 協助指揮交通及取締違停需求：計8件，已完成4件，剩餘4件尚未完成。 2) 路平、遷移障礙物等道路空間不足問題：計5件，已完成2件，剩餘3件尚未完成。 3) 增設(或調整)紅綠燈及標誌標線需求：計87件，已完成21件，剩餘66件尚未完成。
4	道路交通工程設施改善辦理情形	113年1-10月統計警察局提報道路交通工程設施改善建議共923件，交通工程改善835件，已解除列管618件，尚餘217件待完成。
5	區公所清查轄內不堪使用交通號誌、標誌、標線辦理情形	113年統計區公所合計提報363件，已解除列管292件，尚餘71件待完成。

2月份工作報告事項

◆3月18日道路交通事故防制工作圈會議重點(1/2)

	提案討論	重要決議
1	審認道路交通事故30日死亡人數非屬道路交通事故案	執法小組清查交通部公布113年11月道路交通事故30日非屬道路交通事故之當事人死亡共3名，經審查通過同意備查並提報交通部。
2	中央道安會報114年第2次工作會議陳金德政委裁示事項	針對本市A1交通事故，陳政委於會議中指示未來事故檢討應比照桃園市作法以事故影像說明及檢討，後續請執法小組提供去識別化影像以供每月工作圈檢討。
3	台1線296K+875申請開缺口一案，提請審議。	基於安全性考量，經與會道安顧問與各小組決議維持該缺口封閉。


113年臺南市A1與30日死亡交通事故人數表

月份 類別	1月	2月	3月	4月	5月	6月	7月	8月	9月	10月	11月	12月	合計	截至 12月	增減 狀況
報交通部 A1死亡人數 目標值	18	23	13	11	11	9	11	14	13	17	7	17	164	164	-13
A1實際死亡 人數	14	12	7	10	12	15	18	14	18	11	8	12	151	151	
報交通部 行人A1死亡 人數目標值	2	3	1	1	1	0	0	3	0	5	1	1	18	18	0
行人A1實際 死亡人數	2	0	1	2	2	2	1	2	0	2	2	2	18	18	
報交通部 30日死亡人 數目標值	26	28	21	21	20	23	20	23	23	26	20	24	275	275	+3
30日實際死 亡人數	21	27	14	23	20	24	25	28	25	24	20	27	278	278	
報交通部 行人30日死 亡人數目標 值	3	4	2	1	2	1	1	4	0	4	2	2	26	26	+7
行人30日實 際死亡人數	2	3	3	4	2	2	1	2	2	5	3	4	33	33	


114年臺南市A1與30日死亡交通事故人數表

月份 類別	1月	2月	3月	4月	5月	6月	7月	8月	9月	10月	11月	12月	合計	截至 2月	增減 狀況
報交通部 A1死亡人數 目標值	20	15	12	11	11	9	11	14	11	16	7	12	149	35	-1
A1實際死亡 人數	20	14												34	
報交通部 行人A1死亡 人數目標值	3	3	1	1	1	0	0	2	0	4	1	1	17	6	-2
行人A1實際 死亡人數	3	1												4	
報交通部 30日死亡人 數目標值	25	26	17	18	19	24	18	20	25	24	17	18	251		
30日實際死 亡人數															
報交通部 行人30日死 亡人數目標 值	3	4	1	1	2	1	1	3	0	4	2	1	23		
行人30日實 際死亡人數															


簡報結束 恭請裁示



臨時動議



兼召集人結論



會議結束，感謝參與

附件

1. A1 事故改善列管追蹤表
2. 車輛相關報表
3. 「行人優先交通安全行動綱領」
辦理情形列管表
4. 本市 112 年針對路口改善預算
執行情況調查表
5. 113 年警察局提報道路交通工程
設施改善辦理情形說明表

A1 類事故交通工程改善情形列管追蹤表

項次	編號 (事故日期)	肇事地點	會勘結論或工作圈會議裁示改善事項	辦理情形	主辦單位
1	1130321	左鎮區台 20 線 23.5 公里處	<p>1. 台 20 線 23.5K 處附近轉彎處設置鋼管柱型護欄並請評估於台 20 線 23.5K 處閃光號誌改為三色號誌</p> <p>2. 台 20 線 22K 至 24K 處研議設置科技執法</p>	<p>改善事項 1. 鋼管柱護欄經評估改為新增「障礙物體」標誌，已於 113 年 6 月 11 日完成，另閃光號誌改為三色號誌部分，彙整相關資料陳報公路局雲嘉南區分局同意後辦理，公路局雲嘉南區分局 113 年 10 月 30 日雲嘉南分局交字第 1135009265 號函回復：同意辦理，委請交通局辦理設置。閃光號誌改為三色號誌已於 114 年 1 月 31 日前完成。</p> <p>改善事項 2. 責請轄區新化分局評估建置固定桿取締超速桿或科技執法可行性後憑辦，現由該分局編排移動式測速照相勤務執法，以防制交通事故。</p>	曾文工務段 警察局
2	1130706	北區林森路 3 段 229 號	<p>1. 移除現地「多時相號誌、依燈號行駛」告示牌</p> <p>2. 補繪路口模糊行人穿越道線、快慢車道分隔線、禁止變換車道線、路面邊線等標線</p>	<p>改善事項 1. 已於 113 年 9 月 30 日完成</p> <p>改善事項 2. 預計 114 年 2 月 28 日前完成</p>	交通局

項次	編號 (事故日期)	肇事地點	會勘結論或工作圈會議裁示改善事項	辦理情形	主辦單位
3	1130716	仁德區臺 86 線 4. 6K 處	1. 回復遭撞毀危 3、警 22 及交通桿 2. 評估增設碰撞緩衝撞設施	改善事項 1. 已於 113 年 9 月 30 日前完成 改善事項 2. 已於 113 年 12 月 31 日提報預算俟公路局雲嘉南分局同意後辦理。	新化工務段
4	1130815-2 暫列 A1 事故	新營區民生里 復興路 280 之 1 號	補繪快慢車道分隔線及路面邊線。	改善事項預計 114 年 2 月 28 日前完成	交通局
5	1130925	新市區民生路 與富安路口	1. 補繪路口模糊行穿線 2. 民生路西往東方向增設警 8 標誌	改善事項 1. 預計 114 年 3 月 31 日前完成 改善事項 2. 預計 114 年 3 月 31 日前完成	交通局
6	1131030	安定區南 132 線 道與未命名道 路路口(安定區 安定 262-22 號 前)	南 132 線現有斜交行穿線退縮 採正交劃設並擴大街角、南 132 線近路口處調整車道寬度並劃 設分流指向線	改善事項預計 114 年 3 月 31 日前完成	交通局

項次	編號 (事故日期)	肇事地點	會勘結論或工作圈會議裁示改善事項	辦理情形	主辦單位
7	1131122	中西區文賢路與西和路路口	上游端增設「往成功路行駛內車道」及「往文賢路行駛外車道」告示牌面及增繪路名指示標字	改善事項預計 114 年 3 月 31 日前完成	交通局
8	1131128	六甲區甲東里忠孝街 106 號與裕農街口(北極殿前路口)	忠孝街南北向劃設行車導引線。	改善事項預計 114 年 3 月 31 日前完成	六甲區公所
9	1131204	東山區南勢里 174 線 45.3 公里處	1. 事故地點彎道處原輔 2 標誌更換為 LED 輔 2 標誌及增繪減速標線 2. 研議增設路燈之可行性	改善事項 1. 預計 114 年 4 月 30 日前完成 改善事項 2. 東山區公所已提報「東山區 174 市道路燈增設工程」擬設置 174 線路燈，本局刻正與公所研議分年逐段施作。建議解除列管。	交通局(1) 工務局(2)
10	1131205	永康區大灣三街 223 號附近	增繪網狀線	改善事項預計 114 年 4 月 30 日前完成	永康區公所

項次	編號 (事故日期)	肇事地點	會勘結論或工作圈會議裁示改善事項	辦理情形	主辦單位
11	1131210	永康區西勢路與中山北路344巷路口	路口增設行人專用號誌	改善事項預計114年4月30日前完成	交通局
12	1131218-1	安定區文科里曾文溪堤防道路路燈400776附近	優化事故路段道路空間規劃，研議現有雙向兩車道調整為雙向四車道，並將現有行車分向線調整為分向限制線道	改善事項 1. 預計 114年4月30日前完成	交通局
13	1131218-2	新市區大順六路N0713GB7539號電桿	增設告示牌面提醒用路人減速慢行	改善事項 1. 預計 114年4月30日前完成	新市區公所
14	1131227	七股區市道176線7公里300公尺處車道	修復路段中損壞之軟質彈性桿	改善事項預計114年4月30日前完成	七股區公所

項次	編號 (事故日期)	肇事地點	會勘結論或工作圈會議裁示改善事項	辦理情形	主辦單位
15	1131228-2	善化區坐駕里 路燈 423322	設置輔 2 標誌及劃設慢字與 停止線	改善事項預計 114 年 4 月 30 日前完成	善化區公 所
16	1140122	麻豆區寮廊里 市道 171 甲線 1.45 公里路口	增繪路口行車導引線、調整支 道停止線與補繪路口模糊停止 線、分向限制線、路面邊線及 指向線等標線	改善事項預計 114 年 5 月 31 日前完成	麻豆區公 所
17	1140123-1	新市區大營里 區道南 140 線與 臺 1 線路口	南 140 線增繪機慢車停等區	改善事項預計 114 年 5 月 31 日前完成	新市區公 所
18	1140131	柳營區南 108 與 南 165 線路口	市道 165 線雙向近路口處之減 速標線前增設「慢」標字	改善事項預計 114 年 5 月 31 日前完成	柳營區公 所

項次	編號 (事故日期)	肇事地點	會勘結論或工作圈會議裁示改善事項	辦理情形	主辦單位
19	1140204	鹽水區竹林里南 72 線 1.5 公里	1. 支道增繪停止線、停字及幹道增繪慢字 2. 增設反射鏡	改善事項 1. 預計 114 年 5 月 31 日前完成 改善事項 2. 預計 114 年 5 月 31 日前完成	鹽水區公所
20	1140208-1	官田區二鎮里南 318 線 5.2K 處路段	修復路側遭撞損反光導標	改善事項預計 114 年 5 月 31 日前完成	官田區公所
21	1140208-2	下營區後街里東興二街與水池街口	繪設分向限制線(雙黃實線)及視覺化減速標線，並增設岔路標誌	改善事項預計 114 年 5 月 31 日前完成	下營區公所
22	1140211-1	關廟區南雄路一段 598 號旁	台電公司研議遷移電桿之可行性	改善事項預計 114 年 5 月 31 日前完成	台電公司

項次	編號 (事故日期)	肇事地點	會勘結論或工作圈會議裁示改善事項	辦理情形	主辦單位
23	1140211-2	後壁區竹新里 新厝 9-60 號前	路口繪設禁止臨時停車線及支道停止線、停字	改善事項預計 114 年 5 月 31 日前完成	後壁區公所
24	11402012	新化區太平里 中正路 886 號附近	支道繪設停止線、停字	改善事項預計 114 年 5 月 31 日前完成	新化區公所
25	1140217	下營區賀建里 火燒珠 45 之 3 號附近	修復護欄上遭撞損反光導標	改善事項預計 114 年 5 月 31 日前完成	下營區公所
26	1140222	學甲區秀昌里 台 19 線 113.9 公里處	修復路側遭撞損反光導標及增設及增設「前方路段減速慢行」告示牌	改善事項擬預計於 114 年 3 月 20 日前完成。	新營工務段

臺南市各型車輛數量區分表

114年2月

區 分	臺南市		
	本月	去年同期	增減
大客車	1866	1913	-47
大貨車	13920	13917	3
小客車 <small>(含租賃小客車)</small>	631422	626243	5179
計程車	4169	4150	19
小貨車 <small>(含租賃及營業小貨車)</small>	89342	89282	60
重機車	1328202	1321422	6780
輕機車	52885	53705	-820
拖車	4868	4820	48
特種車	5258	5106	152
合計	2131932	2120558	11374

附註：數量為臺南、麻豆、新營監理站轄管車輛合計

臺南市114年2月份機動車輛成長分析比較表

單位：輛

區分	上月數量	本月數量	本月增加數	成長百分比%
大客車	1866	1842	-24	-1.29
大貨車	13920	13928	8	0.06
小客車 (含租賃車)	631422	631407	-15	0.00
計程車	4169	4158	-11	-0.26
小貨車 (含租賃及營業 小貨車)	89342	89210	-132	-0.15
重機車	1328202	1329571	1369	0.10
輕機車	52885	52789	-96	-0.18
拖車	4868	4858	-10	-0.21
特種車	5258	5255	-3	-0.06
合計	2131932	2133018	1086	0.05

附註：數量為臺南、麻豆、新營監理站轄管車輛合計

台南市政府114年交通部「行人優先交通安全行動綱領」列管表
(截至114年2月28日止,共28項)

114.2.28

面向	行動方案	工作要項	負責局處	年度目標數量	截至目前完成數量或進度	實際辦理進度(%)	具體辦理情形	本府行動計畫
一、工程	(一)路口行人安全設施改善	1. 行人專用號誌	工程小組 (交通局)	80處	5	6%	於各行政區學校、醫療院所、公園、觀光景點、商業密集區附近或多時相號誌重要路口改善行人通行環境，以全面提升行人通行安全。112年度已完成80處，113年已完成80處。114年預計完成80處路口，目前已完成5處路口，持續辦理盤點派工作業。	行人通行安全提升計畫
		2. 行人號誌時相早開	工程小組 (交通局)	150處	10	6.6%	於各行政區學校、醫療院所、公園、觀光景點及商業密集區附近重要路口設置行人綠燈早開，112年度已完成300處，113年已完成150處。114年預計完成150處路口，目前已完成10處路口，持續辦理盤點派工作業。	行人通行安全提升計畫
		3. 行人專用時相	工程小組 (交通局)	70處	3	4.3%	於各行政區學校、醫療院所、公園、觀光景點及商業密集區附近重要路口設置建置行人專用時相，112年度已完成100處，113年已完成50處。114年預計完成70處路口，目前已完成3處路口，持續辦理盤點派工作業。	行人通行安全提升計畫
		4. 標線型人行道	工程小組 (交通局)	15處	1	6.6%	於各行政區學校、醫療院所、公園、觀光景點、車站及商業密集區附近未設置實體人行道道路規劃標線型人行道，112年度已完成30處，113年預計增設15處，已完成20處。114年預計完成15處，目前已完成1處，持續辦理盤點派工作業。	行人通行安全提升計畫

台南市政府114年交通部「行人優先交通安全行動綱領」列管表
(截至114年2月28日止,共28項)

114.2.28

面向	行動方案	工作要項	負責局處	年度目標數量	截至目前完成數量或進度	實際辦理進度(%)	具體辦理情形	本府行動計畫
一、工程	(一)路口行人安全設施改善	5. 行人庇護島	工程小組 (交通局、工務局)	12處	0	0%	112年度本市已完成17處,113年度本市已完成10處。 交通局:114年建置10處行人庇護島,目前辦理盤點作業中。 工務局:114年預計建置2處行人庇護島,目前辦理盤點作業中。	行人通行安全提升計畫
		6. 行穿線退縮	工程小組 (交通局、工務局)	15處	1處(交通局) 0處(工務局)	6.6%	112年度本市已完成39處,113年度本市已完成18處。 交通局:114年預計建置10處行穿線退縮,目前已完成1處,持續辦理盤點派工作業。 工務局:114年預計建置5處行穿線退縮,目前辦理盤點作業中。	道路品質計畫2.0
		7. 綠底行穿線	工程小組 (交通局)	10處	2處	20%	113年度本市已完成8處。 114年度預計完成10處,目前已完成2處。	

台南市政府114年交通部「行人優先交通安全行動綱領」列管表
(截至114年2月28日止,共28項)

114.2.28

面向	行動方案	工作要項	負責局處	年度目標數量	截至目前完成數量或進度	實際辦理進度(%)	具體辦理情形	本府行動計畫
一、工程	(二)改善人行道 既有人行道改善(優先改善學校及公園、運輸場站周邊人行道寬不足90cm)	1. 人行道障礙物遷移(處) (如電桿、電箱)	工程小組 (工務局)	30處	31	100%	113年度完成82處。114年度預計完成30處,經統計障礙物遷移德高國小3處、新民國小2處、新營高工26處。	
		2. 人行道改善 (如延長、整平、加寬等)	工程小組 (工務局)	10,000公尺	3,280公尺	33%	已完工工程: 1. 德高國小通學步道改善工程1,150公尺。 2. 佳里區信義國民小學通學廊道環境改善工程70公尺。 3. 臺南市新民國小通學步道優質化工程680公尺。 4. 臺南市麻豆區大山國小人行環境優化暨周邊路口及道路品質改善工程780公尺 5. 臺南市新營高工人行步道工程600公尺	
		3. 騎樓整平長度 (公里)-前瞻基礎建設提升道路品質計畫2.0)	工程小組 (工務局)	300公尺	110公尺	37%	113年度騎樓整平計畫已獲國土管理署核定補助經費1,100萬元(中央補助902萬,地方配合款198萬),工程案已於113年8月12日開工,9月11日及10月17日辦理施工前民眾說明會。東區部分已完成,中西區民生路(永福路到西門路)施工中。	騎樓整平計畫

台南市政府114年交通部「行人優先交通安全行動綱領」列管表
(截至114年2月28日止,共28項)

114.2.28

面向	行動方案	工作要項	負責局處	年度目標數量	截至目前完成數量或進度	實際辦理進度(%)	具體辦理情形	本府行動計畫
一、工程	(三)校園週邊暨行車安全道路改善	1. 校園周邊路段(口)改善	工程小組(工務局)	16	5校	31%	內政部與交通部「提升道路品質計畫」、「校園周邊暨行車安全道路改善計畫」、「永續提升人行安全計畫」核定補助本市共93校通學步道改善建置案,114年預計可完工計16校,截至2月底目前已完成5校。本市累積總數已完成57校,將於114年底至115年陸續完工。	校園周邊暨行車安全道路改善計畫
			工程小組(交通局)	40校	8校	20%	114年預計完成40校標誌、標線及號誌改善,目前已完成8校。	
		2. 易肇事路口改善	工程小組(交通局)	10處	5處	50%	113年度5大易肇事改善路段(口)相關改善工程於113年9月初完成碰撞構圖繪製及會勘改善規劃事宜,目前已有5處路段(口)完成改善,其餘預計114年8月底前完成。	

台南市政府114年交通部「行人優先交通安全行動綱領」列管表
(截至114年2月28日止,共28項)

114.2.28

面向	行動方案	工作要項	負責局處	年度目標數量	截至目前完成數量或進度	實際辦理進度(%)	具體辦理情形	本府行動計畫
一、 工程	(四) 行人及高齡友善示範區	推動行人及高齡友善區	工程小組 (工務局)	1處	0	0%	114年度暫擇定歸仁區中正北路一段(大德路—忠孝北路口)人行道改善工程,工務局2月18日函請公所修正預算書圖,公所刻正修正中。該路段緊鄰新豐高中、農會、圖書館、便利商店、複合式餐廳等,為高齡及行人活動頻繁路段,且可串聯周邊新豐高中、歸仁國小、歸仁國中已改善完成之通學步道。	
	(五) 減少路側障礙物	路側桿件(含電力桿、燈桿及標誌桿)移除改善	工程小組 (工務局)	10處	0	0%	113年已完成16處。114年度預計完成10處,目前辦理盤點作業中。	
	(六) 提昇非號誌化路口安全	非號誌路口改善	工程小組 (交通局)	60處	8處	13%	113年度已完成100處。114年度預計完成60處,目前完成8處,持續辦理盤點派工作業。	

台南市政府114年交通部「行人優先交通安全行動綱領」列管表
(截至114年2月28日止,共28項)

114.2.28

面向	行動方案	工作要項	負責局處	年度目標數量	截至目前完成數量或進度	實際辦理進度(%)	具體辦理情形	本府行動計畫
二、教育	(一) 教安教育向前行-扎根學校交通安全教育	1. 高級中等以下學校實施交通安全課程	教育小組(教育局)	548節	91	16%	每校每學期交通安全融入課程。	
		2. 辦理交通安全課程中小學教師研習	教育小組(教育局)	36場	1	3%	114年預計辦理： 1. 全市性種子教師交通安全研習營1場。 2. 各校自辦教師交通安全增能研習15場 3. 交通安全教育輔導團到校服務交通安全課程模組研習16場。 4. 交通安全教育輔導團暨行政教師專業增能研習2場。 5. 交通安全教育輔導團跨縣市交流參訪研習1場。 6. 教師自行車安全教育研習1場。	

台南市政府114年交通部「行人優先交通安全行動綱領」列管表
(截至114年2月28日止,共28項)

114.2.28

面向	行動方案	工作要項	負責局處	年度目標數量	截至目前完成數量或進度	實際辦理進度(%)	具體辦理情形	本府行動計畫
二、教育	(二) 村里來開講-路老師深入村里宣導	結合路老師與區里及樂齡學習中心合作宣導高齡交通安全	教育小組(教育局)	100場	5場	5%	各區樂齡學習中心規劃實施交通安全主題課程,進行高齡者用路安全宣導,打造高齡者安全友善社會環境,以達社區長輩行為改善效益,落實交通安全正確觀念。114年度預計辦理100場次,截至截至114年2月底已辦理5場。	
		跨機關結合路老師高齡者交通安全宣導團執行計畫	監理小組(監理站)	50場	0	0%	1. 截至114年2月28日止,本小組結合路老師辦理高齡交安宣講共計0場次,宣導0人次。 2. 本計畫新營、麻豆及臺南監理站應達成之目標共為50場次。	
	(三) 停讓你我他-推廣停讓文化	宣導小組(新聞處)	24則	4則	16.66%	1. 積極配合中央政策,以交通部宣導素材為主軸,搭配自製文案或相關敘述,每月於社群平台推播,擴大宣導強度。 2. 每月運用臺南TODAY粉絲團、有線電視公用頻道跑馬及本府LINE官方帳號宣導2則,並持續本市轄內各機關官網、電子螢幕、CMS宣導路口停讓安全主題。		

台南市政府114年交通部「行人優先交通安全行動綱領」列管表
(截至114年2月28日止,共28項)

114.2.28

面向	行動方案	工作要項	負責局處	年度目標數量	截至目前完成數量或進度	實際辦理進度(%)	具體辦理情形	本府行動計畫
三、監理	(一) 違規矯正及講習換照	違規矯正及講習換照	監理小組(監理站)	50人	11人	22.00%	自112年7月1日起,初次領有駕駛執照,於發照之日起一年內,有違反道路交通安全規則規定記違規點數達六點,應上道路交通安全講習課程,114年截至2月底應上課人數11人,已通知11人。	
	(二) 機車駕訓加倍推進	擴大機車駕訓補助	監理小組(監理站)	3,300人	542人	16.42%	1. 114年機車駕訓補助受理區間為113年12月16日起至114年11月30日,截至114年2月28日參訓人數為542人。 2. 本年度目標執行總量嘉義所獲配名額6,100名,台南地區3,300名。	
	(三) 機車道路安駕再提昇	試辦機車道路駕駛訓練	監理小組(監理站)	320人	25人	7.81%	1. 大台南駕訓班目前完成道路安駕人數0人。 2. 成功駕訓班目前完成道路安駕人數25人。 3. 日上駕訓班目前完成道路安駕人數0人。 4. 台南駕訓班(麻豆區籌設中)目前完成道路安駕人數0人。 5. 本年度目標嘉義所獲配600名,台南地區共320名。	機車駕訓2.0(道路安駕)

台南市政府114年交通部「行人優先交通安全行動綱領」列管表
(截至114年2月28日止,共28項)

114.2.28

面向	行動方案	工作要項	負責局處	年度目標數量	截至目前完成數量或進度	實際辦理進度(%)	具體辦理情形	本府行動計畫
三、監理	(四) 違規清理及霸王車牌照追繳	霸王車牌追繳	監理小組(監理站)	1,000件	341件	34.10%	1. 運用簡訊及信函通知已註銷車輛之所有人將牌照繳回監理站,109至113年已註銷牌照共收繳341輛。 2. 每月排定監警聯合稽查「淨牌專案」,針對行駛中或停放於路邊車輛進行查核註銷號牌車輛使用公用道路之情形,114年截至2月底,共查獲1輛註銷牌照之車輛。 3. 聯合臺南市政府警察局、法務部行政執行署臺南分署、臺南市政府交通局停車營運科共同建立「臺南地區註銷車查報群組」LINE群組,以利停車收費員通報註銷號牌車輛占用停車格,114年2月份臺南市政府交通局停車營運科路邊收費同仁及智慧停車柱系統共通報30件註銷車輛;後續查核監理違規裁罰系統確認已逕舉成案21件、執行拖吊拔牌20件。	
			監理小組(監理站)	80次	24次	30.00%	自114年1月1日起至2月28日止,出勤次數共計24次,攔查行經路口之車輛計638輛次,並未查獲不符規定之車輛。	
	(五) 路口停讓安全有保障	加強路口稽查,確實執行車輛慢看停	監理小組(公運處)	24次	4次	16.67%	1. 自114年1月1日起至114年2月28日止,本處出勤次數共計4次,行經路口之市區公車車輛計206輛次,並未查獲不符規定之車輛。 2. 另113年市區客運業者已完成5,250車次自主稽查。	

台南市政府114年交通部「行人優先交通安全行動綱領」列管表
(截至114年2月28日止,共28項)

114.2.28

面向	行動方案	工作要項	負責局處	年度目標數量	截至目前完成數量或進度	實際辦理進度(%)	具體辦理情形	本府行動計畫
四、執法	(一) 加強重點項目執法	1. 路口不停讓行人	執法小組 (警察局)	346 (三年平均)	546	157.65%	114年1-2月取締「路口不停讓行人」件數546件,較前三年同期平均346件,增加200件。	年度目標數量(目標值): 以去年同期取締件數為目標值。
		2. 非號誌化路口未停車再開	執法小組 (警察局)	167 (三年平均)	408	244.80%	114年1-2月取締「非號誌化路口未停車再開」件數408件,較前三年同期平均167件,增加241件。	年度目標數量(目標值): 以去年同期取締件數為目標值。
		3. 人行道違規停車	執法小組 (警察局)	4,594 (三年平均)	8,335	181.45%	114年1-2月取締「人行道違規停車」件數8,335件,較前三年同期平均4,594件,增加3,741件。	年度目標數量(目標值): 以去年同期取締件數為目標值。
		4. 取締道路障礙	執法小組 (警察局)	216 (三年平均)	351	162.25%	114年1-2月取締「取締道路障礙」件數351件,較前三年同期平均216件,增加135件。	年度目標數量(目標值): 以去年同期取締件數為目標值。

製表依據:112年5月25日「交通部行人優先交通安全行動綱領」、行政院第3863次會議「交通部行人優先交通安全行動綱領」辦理情形

台南市政府本 112-114 年度針對路口改善預算執行情況調查表
(截至 114 年 3 月 20 日為止)

負責局處	針對路口改善預算執行情況					
	市預算金額	爭取中央金額	已執行金額/案件數	尚未執行金額/案件數	後續擬爭取中央金額	備註
交通局	1,886 萬 7,540 元	1 億 1,726 萬 7,206 元	1 億 0,726 萬 4,746 元 /9 件 (已完工案件)	1,000 萬元/1 件 (執行中案件)		案件列表如附件一
工務局	2 億 4,454 萬 3,200 元	7 億 2,446 萬 7,800 元	6 億 8,367 萬 6,000 元 /34 件 (已完工案件)	2 億 8,533 萬 5,000 元 /2 件 (執行中案件)		案件列表如附件二
合計	2 億 6,341 萬 740 元	7 億 4,173 萬 5,006 元	7 億 9,094 萬 746 元 /43 件(已完工案件)	2 億 9,533 萬 5,000 元 /3 件(執行中案件)		

附件一、臺南市政府交通局 112-113 年路口改善預算執行情況

項次	工程名稱	經費及來源	改善項目	執行情形
1	院頒「道路交通秩序與交通安全改進方案」112 年度道路交通安全工作執行計畫 無號誌路口交通安全改善計畫	交通部道安會 3,000,000 元。 (中央 1,500,000 元。 市預算 1,500,000 元)	1.將無號誌化路口幹、支道路權劃分明確 2.幹、支道「停」、「慢」標誌標線新設或改善	112/12/1 完工
2	院頒「道路交通秩序與交通安全改進方案」112 年度道路交通安全工作執行計畫 轄區易肇事路段改善計畫	交通部道安會 4,800,000 元。 (中央 2,400,000 元。 市預算 2,400,000 元)	1.西門民族圓環內號誌地下管線予重新配置 2.西門民族圓環內號誌桿件汰換、標誌牌面整併	112/11/29 完工
3	院頒「道路交通秩序與交通安全改進方案」112 年度道路交通安全工作執行計畫 校園及高齡環境週邊路口設置行人專用號誌計畫	交通部道安會 1,000,000 元。 (中央 500,000 元。 市預算 500,000 元)	1.增加行人庇護島、增設行人專用號誌及退縮行人穿越道線 2.調整車道配置，避免直行車輛誤入左轉專用車道	112/12/10 完工
4	行人及高齡者友善路口型示範區補助計畫	交通部道安會 7,970,000 元。 (中央 4,500,000 元。 市預算 3,470,000 元)	提報新營區中正路/武昌街路口等 3 處路口，改善事項包含行穿線退縮、號誌桿汰換、行人燈箱汰換、號誌管線挖掘(線路地下化)、標線重繪等	113/1/15 完工
5	校園周邊暨行車安全道路改善計畫補助計畫 市道 182 線/台 39 線等 4 處易肇事路口改善計畫	內政部營建署 30,690,000 元。 (中央 25,160,000 元。 市預算 5,530,000 元)	提報安南區北安路三段/培安路口等 4 處路口，改善事項包含削切中央分隔島，增設左轉車道、既有設施移設、號誌管線重整、增設行人號誌燈、全路口刨鋪及標線重繪等	113/10/1 完工
6	校園周邊暨行車安全道路改善計畫補助計畫	交通部公路總局 9,440,000 元。 (中央 7,740,800 元。 市預算 1,699,200 元)	提報南 74 線與南 80 線路口等 10 處路口，改善事項包含行穿線退縮、增設行人專用號誌、增設左轉車道、標線重繪等	113/8/28 完工
7	校園周邊暨行車安全道路改善計畫補助計畫(第 2 次補助) 東區東門路三段與自由路二段等 2 處易肇事路口改善計畫	內政部國土署 1943 萬元 (中央 1593 萬 3 千元。 地方 349 萬 7 千元)	提報東區東門路三段與自由路二段等 2 處路口，改善事項包含削切中央分隔島，增設左轉車道、既有設施移設、號誌管線重整、增設行人號誌燈、全路口刨鋪及標線重繪等	113/11/26 完工

項次	工程名稱	經費及來源	改善項目	執行情形
8	永續提升人行安全計畫	內政部國土署 4800 萬元	提報南區中華西路一段與新孝路口等 24 處路口，改善事項包含車道瘦身、增設轉車道、擴大路口人行道及建置停等安全空間、增設行人庇護島等	113/12/31 完工
9	智慧運輸系統發展建設計畫	交通部 1,80,00 元(中央 1,530,00 元，市預算 270,000 元)	提報善化區 3 處路口，建置非號誌化路口主動式風險感知警示系統，警示衝突方向之車輛，促使其進行必要的減速或停讓動作，避免交通事故的發生，提高非號誌化路口安全的目標	114/2/7 完工
10	校園周邊暨行車安全道路改善計畫(規劃案) 臺南市友善安全交通環境改善示範計畫	內政部國土署 1000 萬元	提報中西區中正路(西門路至民生綠園，共 620 公尺)、中西區中山路(民生綠園至北門路，共 1,110 公尺)及東區凱旋路(東寧路 201 巷至中華東路一段，共 795 公尺)等 3 條道路規劃改善。	預計 114/6/30 完工

附件二、臺南市政府工務局 112-113 年路口改善預算執行情況

項次	工程名稱	經費及來源	改善項目	執行情形
1	濱南路(安平港聯外道路至台 86 線)路面改善工程	市預算 940 萬元	行穿線退縮 1 處	112/7/21 完工
2	後甲國中林森路通學步道及崇德路人行道改善工程	內政部前瞻 800 萬元·(中央 656 萬元·市預算 144 萬元)	Z 字型行穿線 1 處、庇護島 1 處、行穿線退縮 1 處、路口人行道擴大 3 處	112/8/22 完工
3	臺南市白河區公所周邊道路暨環境改善計畫	內政部前瞻 1800 萬元·(中央 1476 萬元·市預算 324 萬元)	行穿線退縮 5 處	112/4/21 完工
4	臺南市麻豆國小通學步道優質化工程	內政部前瞻 770 萬元·(中央 631 萬 4,000 元·市預算 138 萬 6,000 元)	行穿線退縮 1 處	112/5/18 完工
5	臺南市賀建國小通學步道優質化工程	內政部前瞻 790 萬元·(中央 647 萬 8,000 元·市預算 142 萬 2,000 元)	增繪行穿線 3 處、新設行人安全 停等空間 3 處	112/4/23 完工
6	臺南市新市區西拉雅大道提升道路品質計畫工程	內政部前瞻 6,200 萬元·(中央 5,084 萬元·市預算 1,116 萬元)	街角擴大 6 處、行穿線退縮 6 處、Z 字型行穿線 1 處、庇護島 6 處	112/5/5 完工
7	玉井區大成路虎頭山運動公園及周邊環境人行空間改善工程	內政部前瞻 1,800 萬元·(中央 1,476 萬元·市預算 324 萬元)	增繪行穿線 2 處、新設行人安全 停等空間 1 處	112/8/22 完工
8	臺南市政府-民德國中通學步道建置工程	內政部前瞻 1,050 萬元·(中央 861 萬元·市預算 189 萬元)	行穿線退縮 1 處、庇護島 1 處	112/4/21 完工

項次	工程名稱	經費及來源	改善項目	執行情形
9	蘭花生技園區聯外道路路基及路面改善工程	內政部前瞻 1,200 萬元·(中央 984 萬元·市預算 216 萬元)	行穿線退縮 1 處	112/5/19 完工
10	臺南市七股區台 61 線以西至黑面琵鷺賞鳥亭道路改善工程	內政部前瞻 2,300 萬元·(中央 1,886 萬元·市預算 414 萬元)	增設號誌 1 處	112/4/6 完工
11	南化區南化里區里道路聯網路面更新改善工程	內政部前瞻 1,200 萬元·(中央 984 萬元·市預算 216 萬元)	增繪行穿線 2 處	112/3/2 完工
12	臺南市歸仁區紅瓦厝國小通學步道及周邊道路改善計畫	內政部前瞻 660 萬元·(中央 541 萬 2,000 元·市預算 118 萬 8,000 元)	行穿線退縮 5 處	112/4/6 完工
13	安平區州平路及王城路道路改善工程	內政部前瞻 1,150 萬元·(中央 943 萬元·市預算 207 萬元)	行穿線退縮 2 處、新設行人安全停等空間 1 處	112/5/29 完工
14	府前路(南門路至永福路)及忠義路(民生路至府前路)路面改善工程	內政部前瞻 900 萬元·(中央 738 萬元·市預算 162 萬元)	新增左轉車道 1 處	112/7/1 完工
15	學甲區三連路、中正路、中山路道路改善工程	內政部前瞻 4,635 萬元·(中央 3,800 萬 7,000 元·市預算 834 萬 3,000 元)	行穿線退縮 6 處、新設行人安全停等空間 3 處	112/9/26 完工
16	安定區南 131 線(1K+056~1K+235)、南 132 線(0K+890~3K+172) 及 南 134 線(0K+890~1K+625)道路加高及路面改善工程	交通部前瞻 1,454 萬元·(中央 1,192 萬 2,800 元·市預算 261 萬 7,200 元)	行穿線退縮 8 處	112/8/31 完工

項次	工程名稱	經費及來源	改善項目	執行情形
17	西港區南 44 線(0K+710~1K+870)、麻豆區南 49 線 (0K+000~1K+260) 及 南 50 線 (1K+845~2K+460)道路改善工程	交通部前瞻 1,725 萬元·(中央 1,414 萬 5,000 元·市預算 310 萬 5,000 元)	行穿線退縮 1 處	112/9/5 完工
18	臺南市北區文賢國中前人行步道環境品質提升改善工程	內政部前瞻 468 萬元·(中央 383 萬 7,000 元·市預算 84 萬 3,000 元)	行穿線退縮 1 處	112/4/21 完工
19	大區道南 318 線 0K+000~2K+350 道路改善工程	交通部前瞻 3,430 萬 (中央 2,812 萬 6,000 元·市預算 617 萬 4,000 元)	行穿線退縮 1 處	112/1/5 完工
20	佳里區光復路(復興路~文化路)、文化路(延平路~文化西路)、文化西路及七股區南 32 線(文化西路~南 29)等部分路段路面改善工程	市預算 1,838 萬元	行穿線退縮 3 處、庇護島 1 處	112/10/6 完工
21	110 年度-臺南市玉井區玉井工商前人行環境品質提升改善工程	內政部前瞻 700 萬元·(中央 574 萬元·市預算 126 萬元)	行穿線退縮 1 處、庇護島 1 處	112/10/30 完工
22	鹿耳門天后宮周邊道路品質改善及人行環境優化工程	內政部前瞻 890 萬元·(中央 729 萬 8,000 元·市預算 160 萬 2,000 元)	行穿線退縮 1 處、新設行人安全 停等空間 1 處	112/10/3 完工
23	西門路(小北路至民生路)、永福路(永福路二段 211 號至南寧街)及開山路(府前路至樹林街)路面改善工程	市預算 2,350 萬元	新增左轉車道 1 處	112/11/03 完工
24	高鐵沙崙站周邊人行道改善工程	市預算 3,423 萬元(含後續擴充)	行穿線退縮 4 處、庇護島 4 處	113/4/19 完工
25	臺南市歸仁國中及新豐高中學區周邊通學步道改善工程	內政部前瞻 2,730 萬元·(中央 2,238 萬 6,000 元·市預算 491 萬 4,000 元)	行穿線退縮 3 處、路口人行道擴大 2 處	112/10/27 完工

項次	工程名稱	經費及來源	改善項目	執行情形
26	臺南市柳營國小通學步道改善工程	內政部前瞻 556 萬元·(中央 455 萬 9,000 元·市預算 100 萬 1,000 元)	行穿線退縮 1 處、庇護島 1 處	112/12/22 完工
27	善化區建國路人行環境優化工程	內政部前瞻 3,468 萬元·(中央 2,843 萬 7,000 元·市預算 624 萬 3,000 元)	行穿線退縮 5 處、庇護島 4 處、新設行人安全停等空間 5 處	114/02/21 完工
28	臺南市安定區南安國小周邊通學步道改善工程	內政部前瞻 995 萬 6,000 元·(中央 816 萬 3,000 元·市預算 179 萬 3,000 元)	行穿線退縮 4 處、庇護島 1 處、新設行人安全停等空間 4 處	113/08/05 完工
29	臺南市關廟區中山路二段人行道改善工程	內政部前瞻 1,900 萬元·(中央 1,557 萬 9,000 元·市預算 342 萬 1,000 元)	行穿線退縮 2 處、庇護島 2 處	114/03/10 完工
30	家齊高中-進學國小通學步道改善工程	內政部前瞻 2,300 萬元·(中央 1,886 萬元·市預算 414 萬元)	行穿線退縮 7 處	113/10/17 完工
31	臺南市鹽水區武廟風貌形塑與環境整合計畫工程	內政部前瞻 6,385 萬元·(中央 5,235 萬 7,000 元·市預算 1,149 萬 3,000 元)	行穿線退縮 5 處、新設行人安全停等空間 5 處	113/05/10 完工
32	高鐵大道併歸仁大道(高鐵橋下台南段道路旁人行道)改善工程	內政部前瞻 5,410 萬元·(中央 4,436 萬 2,000 元·市預算 973 萬 8,000 元)	行穿線退縮 8 處、庇護島 6 處	113/02/23 完工
33	臺南市歸仁區歸仁國小與國立新豐高級中學周邊通學步道改善工程	內政部前瞻 2,000 萬元·(中央 1,640 萬元·市預算 360 萬元)	行穿線退縮 5 處、新設行人安全停等空間 5 處	113/05/09 完工

項次	工程名稱	經費及來源	改善項目	執行情形
34	中華東路(凱旋路至中華陸橋)道路改善工程	內政部前瞻 1 億 2,530 萬元·(中央 1 億 0,274 萬 6,000 元·市預算 2,255 萬 4,000 元)	行穿線退縮 9 處、庇護島 9 處、新增左轉車道 1 處、路口人行道擴大 9 處	112.9.4 獲核定 1 億 2,530 萬元·歷經多次流標檢討·於 114 年 3 月 11 日決標·定約中。
35	安平路(承天橋-中華西路)道路改善工程	內政部 150 萬元·(中央 123 萬元·市預算 27 萬元)	行穿線退縮 3 處、新設行人安全停等空間 3 處	112.12.19 獲核定 150 萬元·113 年 11 月 14 日完成。
36	台南市永康區中華路人行道更新工程(中正南路至小東路間)	交通部「永續提升人行安全補助計畫」1 億 6,003 萬 5,000 元(中央 1 億 3,122 萬 9,000 元·市預算 2,880 萬 6,000 元)	行穿線退縮 31 處、庇護島 28 處、新增左轉車道 1 處、路口人行道擴大 33 處	公路局 113 年 10 月 23 日路交工字第 1135008520 號函核定·永康區公所已於 114 年 3 月 17 日公開招標中。

「道路交通工程設施改善建議執行情形表」

※ 113 年累計至 10 月，警察局合計提報 923 件，有 835 件列入工程改善，已解除列管 618 件(含本月份完成的 34 件，另涉及直右合併式指向線共計 284 案列入年度專案通盤性檢討)，尚餘 217 件待完成。

編號	提報日期	地點	不合理設置情形	建議改善措施	是否列入工程改善	辦理情形	備註	管考建議
1	113/6/30	臺南市北區文成三路與育北街	無號誌路口，交通事故多	增設號誌	<input type="checkbox"/> 否 <input checked="" type="checkbox"/> 是	<input type="checkbox"/> 已完成 <input checked="" type="checkbox"/> 改善中	列入 114 年度工程優先辦理，預計 114 年 6 月 30 日前完成	B
2	113/6/30	永康區大灣六街 80 巷與大灣六街 80 巷 36 弄口	該路車流大、車速快易造成交通事故案件。	交通局為考輛車流及該路口交通事故案件年內已達設置三色號誌標準同意增設，以供用路人遵守。	<input type="checkbox"/> 否 <input checked="" type="checkbox"/> 是	<input type="checkbox"/> 已完成 <input checked="" type="checkbox"/> 改善中	列入 114 年度工程優先辦理，預計 114 年 6 月 30 日前完成	B
3	113 年 1 月 31 日	臺南市麻豆區麻佳路一段 565 號前路口	事故量多，建議設置三色號誌	建議設置三色號誌	<input type="checkbox"/> 否 <input checked="" type="checkbox"/> 是	<input type="checkbox"/> 已完成 <input checked="" type="checkbox"/> 改善中	列入 114 年度工程優先辦理，預計 114 年 6 月 30 日前完成	B
4	113 年 8 月 6 日	本市新市區新港社大道與南科聯絡道	緣起南科聯絡道轉向工程時所設置之標誌，且項工程已竣工迄今為「多時相」號誌路口與迴轉並無衝突建議取消該標誌	拆除「禁止迴轉」標誌	<input type="checkbox"/> 否 <input checked="" type="checkbox"/> 是	<input type="checkbox"/> 已完成 <input checked="" type="checkbox"/> 改善中	已錄案派工，預計 114 年 3 月 31 日前完成	B

5	113年 8月21日	本市大內區南 181 線 6.2 公里		增設「視覺化 減速標線」	<input type="checkbox"/> 否 <input checked="" type="checkbox"/> 是	<input type="checkbox"/> 已完成 <input checked="" type="checkbox"/> 改善中	已錄案派工，預計 114 年 3 月 31 日前 完成	B
6	113年 9月6日	本市安定區直加 弄大道與安定東 路口	左轉彎待轉區線」無法配 合號誌行駛	塗銷左轉彎待 轉區及調整秒 數	<input type="checkbox"/> 否 <input checked="" type="checkbox"/> 是	<input type="checkbox"/> 已完成 <input checked="" type="checkbox"/> 改善中	已錄案派工，預計 114 年 3 月 31 日前 完成	B
7	113年 9月13日	本市善化區中興 路與文賢街路口 交通標線	T 字路口頂端未畫設紅線	增繪紅線	<input type="checkbox"/> 否 <input checked="" type="checkbox"/> 是	<input type="checkbox"/> 已完成 <input checked="" type="checkbox"/> 改善中	已錄案派工，預計 114 年 3 月 31 日前 完成	B
8	113年 9月26日	本市新市區潭頂 里潭頂 354 號 旁路口	標線不清	補繪標線	<input type="checkbox"/> 否 <input checked="" type="checkbox"/> 是	<input type="checkbox"/> 已完成 <input checked="" type="checkbox"/> 改善中	已錄案派工，預計 114 年 3 月 31 日前 完成	B
9	113年 9月26日	本市新市區大營 里豐榮 133 號 旁路口	標線不清	補繪標線	<input type="checkbox"/> 否 <input checked="" type="checkbox"/> 是	<input type="checkbox"/> 已完成 <input checked="" type="checkbox"/> 改善中	已錄案派工，預計 114 年 3 月 31 日前 完成	B
10	113年 9月26日	本市新市區大營 里陽光大道與龍 目井路口	標線不清	補繪標線	<input type="checkbox"/> 否 <input checked="" type="checkbox"/> 是	<input type="checkbox"/> 已完成 <input checked="" type="checkbox"/> 改善中	已錄案派工，預計 114 年 3 月 31 日前 完成	B
11	113年 9月26日	本市新市區大營 里西拉雅大道與 善新大道路口	標線不清	補繪標線	<input type="checkbox"/> 否 <input checked="" type="checkbox"/> 是	<input type="checkbox"/> 已完成 <input checked="" type="checkbox"/> 改善中	已錄案派工，預計 114 年 3 月 31 日前 完成	B
12	113年 9月26日	本市新市區大營 里大營 97 號前 路口	標線不清	補繪標線	<input type="checkbox"/> 否 <input checked="" type="checkbox"/> 是	<input type="checkbox"/> 已完成 <input checked="" type="checkbox"/> 改善中	已錄案派工，預計 114 年 3 月 31 日前 完成	B

13	113年 9月26日	本市新市區大營 里大營 131-23 號前路口	標線不清	補繪標線	<input type="checkbox"/> 否 <input checked="" type="checkbox"/> 是	<input type="checkbox"/> 已完成 <input checked="" type="checkbox"/> 改善中	已錄案派工，預計 114年3月31日前 完成	B
14	113年 9月29日	本市大內區二溪 里 150 號前	標線不清	補繪標線	<input type="checkbox"/> 否 <input checked="" type="checkbox"/> 是	<input type="checkbox"/> 已完成 <input checked="" type="checkbox"/> 改善中	已錄案派工，預計 114年3月31日前 完成	B
15	113年 9月29日	本市大內區二溪 里 203-72 號前 路段	標線不清	補繪標線	<input type="checkbox"/> 否 <input checked="" type="checkbox"/> 是	<input type="checkbox"/> 已完成 <input checked="" type="checkbox"/> 改善中	已錄案派工，預計 114年3月31日前 完成	B
16	113年 9月29日	本市大內區市 178 線與台 8 線 西向匝道出口處	標線不清	補繪標線	<input type="checkbox"/> 否 <input checked="" type="checkbox"/> 是	<input type="checkbox"/> 已完成 <input checked="" type="checkbox"/> 改善中	已錄案派工，預計 114年3月31日前 完成	B
17	113年 9月29日	本市大內區曲溪 里南 184 線路燈 470536 前路	標線不清	補繪標線	<input type="checkbox"/> 否 <input checked="" type="checkbox"/> 是	<input type="checkbox"/> 已完成 <input checked="" type="checkbox"/> 改善中	已錄案派工，預計 114年3月31日前 完成	B
18	113年 9月29日	本市大內區市 178 線與台 84 線東向匝道入口 處	標線不清	補繪標線	<input type="checkbox"/> 否 <input checked="" type="checkbox"/> 是	<input type="checkbox"/> 已完成 <input checked="" type="checkbox"/> 改善中	已錄案派工，預計 114年3月31日前 完成	B
19	113年 9月29日	本市大內區曲溪 里 49 號前附近 路段	標線不清、路樹雜草影 響道路	補繪標線、請 區公所前往修 剪	<input type="checkbox"/> 否 <input checked="" type="checkbox"/> 是	<input type="checkbox"/> 已完成 <input checked="" type="checkbox"/> 改善中	已錄案派工，預計 114年3月31日前 完成	B
20	113年 10月9日	臺南市大內區南 181 線 9 公里 處	標線不清	補繪標線	<input type="checkbox"/> 否 <input checked="" type="checkbox"/> 是	<input type="checkbox"/> 已完成 <input checked="" type="checkbox"/> 改善中	已錄案派工，預計 114年3月31日前 完成	B

21	113年 10月9日	臺南市大內區南 119 線 6.5K	標示牌毀損	請區公所重新 豎立	<input type="checkbox"/> 否 <input checked="" type="checkbox"/> 是	<input type="checkbox"/> 已完成 <input checked="" type="checkbox"/> 改善中	已錄案派工，預計 114年3月31日前 完成	B
22	113年 10月9日	臺南市大內區南 119 線(六社高 幹 182 N1922EB76)	反光鏡毀損	請區公所前往 調整	<input type="checkbox"/> 否 <input checked="" type="checkbox"/> 是	<input type="checkbox"/> 已完成 <input checked="" type="checkbox"/> 改善中	已錄案派工，預計 114年3月31日前 完成	B
23	113年 10月9日	臺南市大內區南 119 線(六社高 幹 189B1)	反光鏡遮蔽	請區公所前往 清理	<input type="checkbox"/> 否 <input checked="" type="checkbox"/> 是	<input type="checkbox"/> 已完成 <input checked="" type="checkbox"/> 改善中	已錄案派工，預計 114年3月31日前 完成	B
24	113年 10月9日	臺南市大內區二 溪里 154 號二 溪國小前	標線不清	補繪標線	<input type="checkbox"/> 否 <input checked="" type="checkbox"/> 是	<input type="checkbox"/> 已完成 <input checked="" type="checkbox"/> 改善中	已錄案派工，預計 114年3月31日前 完成	B
25	113年 10月9日	臺南市大內區二 溪里 154-9 號 前路段	標線不清	補繪標線	<input type="checkbox"/> 否 <input checked="" type="checkbox"/> 是	<input type="checkbox"/> 已完成 <input checked="" type="checkbox"/> 改善中	已錄案派工，預計 114年3月31日前 完成	B
26	113年 10月9日	臺南市大內區南 181 線內江里蒙 正 15 號前路段	標線不清	補繪標線	<input type="checkbox"/> 否 <input checked="" type="checkbox"/> 是	<input type="checkbox"/> 已完成 <input checked="" type="checkbox"/> 改善中	已錄案派工，預計 114年3月31日前 完成	B
27	113年 10月9日	臺南市大內區頭 社交流道往南寶 球場方向(電桿 頭社高幹 111 右 1 左 8N1920DD73)	標線不清	補繪標線	<input type="checkbox"/> 否 <input checked="" type="checkbox"/> 是	<input type="checkbox"/> 已完成 <input checked="" type="checkbox"/> 改善中	已錄案派工，預計 114年3月31日前 完成	B

28	113年 10月9日	臺南市大內區頭 社交流道往南寶 球場方向(電桿 頭社高幹 111 右 1 左 8 N1920DD73)	標線不清	補繪標線	<input type="checkbox"/> 否 <input checked="" type="checkbox"/> 是	<input type="checkbox"/> 已完成 <input checked="" type="checkbox"/> 改善中	已錄案派工，預計 114年3月31日前 完成	B
29	113年 10月9日	臺南市大內區頭 社交流道往南寶 球場方向(電桿 六社高幹 184 左 13 N1921EB35)	標線不清、道路坑洞及凹 凸不平	補繪標線 修補道路	<input type="checkbox"/> 否 <input checked="" type="checkbox"/> 是	<input type="checkbox"/> 已完成 <input checked="" type="checkbox"/> 改善中	已錄案派工，預計 114年3月31日前 完成	B
30	113年 10月9日	臺南市大內區石 子瀨 7-1 號前	標線不清	補繪標線	<input type="checkbox"/> 否 <input checked="" type="checkbox"/> 是	<input type="checkbox"/> 已完成 <input checked="" type="checkbox"/> 改善中	已錄案派工，預計 114年3月31日前 完成	B
31	113年 10月9日	臺南市大內區內 庄 1-5 號前	標線不清	補繪標線	<input type="checkbox"/> 否 <input checked="" type="checkbox"/> 是	<input type="checkbox"/> 已完成 <input checked="" type="checkbox"/> 改善中	已錄案派工，預計 114年3月31日前 完成	B
32	113年 10月9日	臺南市大內區隆 大高幹 238 號 電桿前	標線不清	補繪標線	<input type="checkbox"/> 否 <input checked="" type="checkbox"/> 是	<input type="checkbox"/> 已完成 <input checked="" type="checkbox"/> 改善中	已錄案派工，預計 114年3月31日前 完成	B
33	113年 10月9日	臺南市大內區隆 大高幹 247 對 面	標線不清	補繪標線	<input type="checkbox"/> 否 <input checked="" type="checkbox"/> 是	<input type="checkbox"/> 已完成 <input checked="" type="checkbox"/> 改善中	已錄案派工，預計 114年3月31日前 完成	B

34	113年 10月9日	臺南市大內區南 182 線 480064 燈桿前	標線不清	補繪標線	<input type="checkbox"/> 否 <input checked="" type="checkbox"/> 是	<input type="checkbox"/> 已完成 <input checked="" type="checkbox"/> 改善中	已錄案派工，預計 114年3月31日前 完成	B
35	113年 10月9日	臺南市大內區南 182 線 480196 燈桿前	標線不清	補繪標線	<input type="checkbox"/> 否 <input checked="" type="checkbox"/> 是	<input type="checkbox"/> 已完成 <input checked="" type="checkbox"/> 改善中	已錄案派工，預計 114年3月31日前 完成	B
36	113年 10月9日	臺南市大內區石 子瀨 74-8 號前	標線不清	補繪標線	<input type="checkbox"/> 否 <input checked="" type="checkbox"/> 是	<input type="checkbox"/> 已完成 <input checked="" type="checkbox"/> 改善中	已錄案派工，預計 114年3月31日前 完成	B
37	113年 10月9日	臺南市大內區市 178 線 480771 號燈桿前	標線不清	補繪標線	<input type="checkbox"/> 否 <input checked="" type="checkbox"/> 是	<input type="checkbox"/> 已完成 <input checked="" type="checkbox"/> 改善中	已錄案派工，預計 114年3月31日前 完成	B
38	113年 10月9日	臺南市大內區市 178 線隆大高幹 247 電桿前	標線不清	補繪標線	<input type="checkbox"/> 否 <input checked="" type="checkbox"/> 是	<input type="checkbox"/> 已完成 <input checked="" type="checkbox"/> 改善中	已錄案派工，預計 114年3月31日前 完成	B
39	113年 10月9日	臺南市大內區市 178 線 480105 燈桿前	標線不清	補繪標線	<input type="checkbox"/> 否 <input checked="" type="checkbox"/> 是	<input type="checkbox"/> 已完成 <input checked="" type="checkbox"/> 改善中	已錄案派工，預計 114年3月31日前 完成	B
40	113年 10月9日	臺南市大內區南 182 線鳴頭高幹 89 號前	標線不清	補繪標線	<input type="checkbox"/> 否 <input checked="" type="checkbox"/> 是	<input type="checkbox"/> 已完成 <input checked="" type="checkbox"/> 改善中	已錄案派工，預計 114年3月31日前 完成	B
41	113年 10月9日	臺南市大內區環 湖 58-2 號前	標線不清	補繪標線	<input type="checkbox"/> 否 <input checked="" type="checkbox"/> 是	<input type="checkbox"/> 已完成 <input checked="" type="checkbox"/> 改善中	已錄案派工，預計 114年3月31日前 完成	B

42	113年 10月9日	臺南市大內區市 178 線隆大高幹 247 號左 2 電 桿前	標線不清	補繪標線	<input type="checkbox"/> 否 <input checked="" type="checkbox"/> 是	<input type="checkbox"/> 已完成 <input checked="" type="checkbox"/> 改善中	已錄案派工，預計 114年3月31日前 完成	B
43	113年 10月9日	臺南市大內區鳴 頭高幹 112 號 電桿前	標線不清	補繪標線	<input type="checkbox"/> 否 <input checked="" type="checkbox"/> 是	<input type="checkbox"/> 已完成 <input checked="" type="checkbox"/> 改善中	已錄案派工，預計 114年3月31日前 完成	B
44	113年 10月16日	臺南市善化區中 山路 518 號旁	標線不清	補繪標線	<input type="checkbox"/> 否 <input checked="" type="checkbox"/> 是	<input type="checkbox"/> 已完成 <input checked="" type="checkbox"/> 改善中	已錄案派工，預計 114年3月31日前 完成	B
45	113年 10月16日	臺南市善化區中 山路與三民路口	標線不清	補繪標線	<input type="checkbox"/> 否 <input checked="" type="checkbox"/> 是	<input type="checkbox"/> 已完成 <input checked="" type="checkbox"/> 改善中	已錄案派工，預計 114年3月31日前 完成	B
46	113年 10月16日	臺南市善化區興 農路與陽明路口	標線不清	補繪標線	<input type="checkbox"/> 否 <input checked="" type="checkbox"/> 是	<input type="checkbox"/> 已完成 <input checked="" type="checkbox"/> 改善中	已錄案派工，預計 114年3月31日前 完成	B
47	113年 10月16日	臺南市善化區陽 明路 240 號旁	標線不清	補繪標線	<input type="checkbox"/> 否 <input checked="" type="checkbox"/> 是	<input type="checkbox"/> 已完成 <input checked="" type="checkbox"/> 改善中	已錄案派工，預計 114年3月31日前 完成	B
48	113年 10月16日	臺南市善化區小 新里成功路 61 號前路口	標線不清	補繪標線	<input type="checkbox"/> 否 <input checked="" type="checkbox"/> 是	<input type="checkbox"/> 已完成 <input checked="" type="checkbox"/> 改善中	已錄案派工，預計 114年3月31日前 完成	B
49	113年 10月16日	臺南市善化區蓮 潭里蓮潭北三 街、陽光大道路 口	標線不清	補繪標線	<input type="checkbox"/> 否 <input checked="" type="checkbox"/> 是	<input type="checkbox"/> 已完成 <input checked="" type="checkbox"/> 改善中	已錄案派工，預計 114年3月31日前 完成	B

50	113年 10月16日	臺南市善化區成 功路 349 號前 路口	標線不清	補繪標線	<input type="checkbox"/> 否 <input checked="" type="checkbox"/> 是	<input type="checkbox"/> 已完成 <input checked="" type="checkbox"/> 改善中	已錄案派工，預計 114年3月31日前 完成	B
51	113年 10月16日	臺南市善化區西 拉雅大道 368 號前人行道	標誌不明原因橫放在人行 道	請區公所重新 豎立	<input type="checkbox"/> 否 <input checked="" type="checkbox"/> 是	<input type="checkbox"/> 已完成 <input checked="" type="checkbox"/> 改善中	已錄案派工，預計 114年3月31日前 完成	B
52	113年 10月16日	臺南市善化區成 功路 173-1 號 前行穿線	標線不清	補繪標線	<input type="checkbox"/> 否 <input checked="" type="checkbox"/> 是	<input type="checkbox"/> 已完成 <input checked="" type="checkbox"/> 改善中	已錄案派工，預計 114年3月31日前 完成	B
53	113年 10月18日	臺南市安定區直 加弄大道南向北 與市道 178 線 口	標線不清	補繪標線	<input type="checkbox"/> 否 <input checked="" type="checkbox"/> 是	<input type="checkbox"/> 已完成 <input checked="" type="checkbox"/> 改善中	已錄案派工，預計 114年3月31日前 完成	B
54	113年 10月18日	臺南市安定區直 加弄大道南向北 與安定東路口	標線不清	補繪標線	<input type="checkbox"/> 否 <input checked="" type="checkbox"/> 是	<input type="checkbox"/> 已完成 <input checked="" type="checkbox"/> 改善中	已錄案派工，預計 114年3月31日前 完成	B
55	113年 10月18日	臺南市安定區港 口 21 之 12 號 前路口	標線不清	補繪標線	<input type="checkbox"/> 否 <input checked="" type="checkbox"/> 是	<input type="checkbox"/> 已完成 <input checked="" type="checkbox"/> 改善中	已錄案派工，預計 114年3月31日前 完成	B
56	113年 10月18日	臺南市安定區港 口 1 之 20 之 2 號前	標線不清	補繪標線	<input type="checkbox"/> 否 <input checked="" type="checkbox"/> 是	<input type="checkbox"/> 已完成 <input checked="" type="checkbox"/> 改善中	已錄案派工，預計 114年3月31日前 完成	B
57	113年 10月18日	臺南市安定區港 口 151 號前路	標線不清	補繪標線	<input type="checkbox"/> 否 <input checked="" type="checkbox"/> 是	<input type="checkbox"/> 已完成 <input checked="" type="checkbox"/> 改善中	已錄案派工，預計 114年3月31日前 完成	B

		口						
58	113年 10月18日	臺南市安定區南 134 縣道與定順 路口	標線不清	補繪標線	<input type="checkbox"/> 否 <input checked="" type="checkbox"/> 是	<input type="checkbox"/> 已完成 <input checked="" type="checkbox"/> 改善中	已錄案派工，預計 114年3月31日前 完成	B
59	113年 10月18日	臺南市安定區牛 肉寮 57 號旁路 口	標誌模糊不清退色	重新豎立標誌	<input type="checkbox"/> 否 <input checked="" type="checkbox"/> 是	<input type="checkbox"/> 已完成 <input checked="" type="checkbox"/> 改善中	已錄案派工，預計 114年3月31日前 完成	B
60	113年 10月18日	臺南市安定區牛 肉寮 65 之 26 號旁路口	標線不清	補繪標線	<input type="checkbox"/> 否 <input checked="" type="checkbox"/> 是	<input type="checkbox"/> 已完成 <input checked="" type="checkbox"/> 改善中	已錄案派工，預計 114年3月31日前 完成	B
61	113年 10月18日	臺南市安定區港 口 333 之 23 號前	標線不清	補繪標線	<input type="checkbox"/> 否 <input checked="" type="checkbox"/> 是	<input type="checkbox"/> 已完成 <input checked="" type="checkbox"/> 改善中	已錄案派工，預計 114年3月31日前 完成	B
62	113年 10月18日	臺南市安定區蘇 厝 293-68 號旁 往長興宮道路	標線不清	補繪標線	<input type="checkbox"/> 否 <input checked="" type="checkbox"/> 是	<input type="checkbox"/> 已完成 <input checked="" type="checkbox"/> 改善中	已錄案派工，預計 114年3月31日前 完成	B
63	113年 10月18日	安定區市道 178 與南下匝道 (23°07' 02.4N 120°14' 35.0E)	標線不清	補繪標線	<input type="checkbox"/> 否 <input checked="" type="checkbox"/> 是	<input type="checkbox"/> 已完成 <input checked="" type="checkbox"/> 改善中	已錄案派工，預計 114年3月31日前 完成	B
64	113年 10月18日	臺南市安定區安 加里安定 260 號前	標線不清	補繪標線	<input type="checkbox"/> 否 <input checked="" type="checkbox"/> 是	<input type="checkbox"/> 已完成 <input checked="" type="checkbox"/> 改善中	已錄案派工，預計 114年3月31日前 完成	B

65	113年 10月18日	臺南市安定區中 崙 10 號前	標線不清	補繪標線	<input type="checkbox"/> 否 <input checked="" type="checkbox"/> 是	<input type="checkbox"/> 已完成 <input checked="" type="checkbox"/> 改善中	已錄案派工，預計 114年3月31日前 完成	B
66	113年 10月18日	臺南市安定區中 崙 1 之 5 號前	標線不清	補繪標線	<input type="checkbox"/> 否 <input checked="" type="checkbox"/> 是	<input type="checkbox"/> 已完成 <input checked="" type="checkbox"/> 改善中	已錄案派工，預計 114年3月31日前 完成	B
67	113年 10月18日	臺南市善化區臺 一線、南 122 線道(南 122 線 道 10.7K 處)	路樹雜草影響道路	請新化段修剪	<input type="checkbox"/> 否 <input checked="" type="checkbox"/> 是	<input type="checkbox"/> 已完成 <input checked="" type="checkbox"/> 改善中	已錄案派工，預計 114年3月31日前 完成	B
68	113年 10月18日	臺南市善化區嘉 南里茄拔 359 號之 12 前路口	機車停等區標字未繪設	請新化段補繪	<input type="checkbox"/> 否 <input checked="" type="checkbox"/> 是	<input type="checkbox"/> 已完成 <input checked="" type="checkbox"/> 改善中	已錄案派工，預計 114年3月31日前 完成	B
69	113年 10月23日	臺南市善化區中 山路與大成路口	標示牌不清	請區公所汰換	<input type="checkbox"/> 否 <input checked="" type="checkbox"/> 是	<input type="checkbox"/> 已完成 <input checked="" type="checkbox"/> 改善中	已錄案派工，預計 114年3月31日前 完成	B
70	113年 10月23日	臺南市善化區文 賢街與永福路口	分向限制線及車道停止線 斑駁	補繪標線	<input type="checkbox"/> 否 <input checked="" type="checkbox"/> 是	<input type="checkbox"/> 已完成 <input checked="" type="checkbox"/> 改善中	已錄案派工，預計 114年3月31日前 完成	B
71	113年 10月23日	臺南市善化區信 義路 31 號至 35 號間	標線不清	補繪標線	<input type="checkbox"/> 否 <input checked="" type="checkbox"/> 是	<input type="checkbox"/> 已完成 <input checked="" type="checkbox"/> 改善中	已錄案派工，預計 114年3月31日前 完成	B
72	113年 10月23日	善化區中山路與 光復路口	標線不清	補繪標線	<input type="checkbox"/> 否 <input checked="" type="checkbox"/> 是	<input type="checkbox"/> 已完成 <input checked="" type="checkbox"/> 改善中	已錄案派工，預計 114年3月31日前 完成	B
73	113年 10月23日	臺南市善化區中 山路 192 號前	標線不清	補繪標線	<input type="checkbox"/> 否 <input checked="" type="checkbox"/> 是	<input type="checkbox"/> 已完成 <input checked="" type="checkbox"/> 改善中	已錄案派工，預計 114年3月31日前 完成	B

74	113年 10月23日	臺南市善化區大 同路 239 號旁	標線不清	補繪標線	<input type="checkbox"/> 否 <input checked="" type="checkbox"/> 是	<input type="checkbox"/> 已完成 <input checked="" type="checkbox"/> 改善中	已錄案派工，預計 114年3月31日前 完成	B
75	113年 10月23日	臺南市善化區青 年路 129 號前	標線不清	補繪標線	<input type="checkbox"/> 否 <input checked="" type="checkbox"/> 是	<input type="checkbox"/> 已完成 <input checked="" type="checkbox"/> 改善中	已錄案派工，預計 114年3月31日前 完成	B
76	113年 10月23日	臺南市善化區民 權路 168 號前	標線不清	補繪標線	<input type="checkbox"/> 否 <input checked="" type="checkbox"/> 是	<input type="checkbox"/> 已完成 <input checked="" type="checkbox"/> 改善中	已錄案派工，預計 114年3月31日前 完成	B
77	113年 10月23日	臺南市善化區民 權路 178-1 號 前	標線不清	補繪標線	<input type="checkbox"/> 否 <input checked="" type="checkbox"/> 是	<input type="checkbox"/> 已完成 <input checked="" type="checkbox"/> 改善中	已錄案派工，預計 114年3月31日前 完成	B
78	113年 10月23日	臺南市善化區青 年路與興華路路 口	標線不清	補繪標線	<input type="checkbox"/> 否 <input checked="" type="checkbox"/> 是	<input type="checkbox"/> 已完成 <input checked="" type="checkbox"/> 改善中	已錄案派工，預計 114年3月31日前 完成	B
79	113年 10月23日	臺南市善化區中 正路 497 號前	標線不清	補繪標線	<input type="checkbox"/> 否 <input checked="" type="checkbox"/> 是	<input type="checkbox"/> 已完成 <input checked="" type="checkbox"/> 改善中	已錄案派工，預計 114年3月31日前 完成	B
80	113年 10月23日	臺南市善化區興 華路與青年路路 口	標線不清	補繪標線	<input type="checkbox"/> 否 <input checked="" type="checkbox"/> 是	<input type="checkbox"/> 已完成 <input checked="" type="checkbox"/> 改善中	已錄案派工，預計 114年3月31日前 完成	B
81	113年 10月23日	臺南市善化區中 山路 355 號前	標線不清	補繪標線	<input type="checkbox"/> 否 <input checked="" type="checkbox"/> 是	<input type="checkbox"/> 已完成 <input checked="" type="checkbox"/> 改善中	已錄案派工，預計 114年3月31日前 完成	B
82	113年 10月23日	臺南市善化區中 山路 361 號前	標線不清	補繪標線	<input type="checkbox"/> 否 <input checked="" type="checkbox"/> 是	<input type="checkbox"/> 已完成 <input checked="" type="checkbox"/> 改善中	已錄案派工，預計 114年3月31日前 完成	B

83	113年 10月23日	臺南市大內區南 182 線接近頭 社、燈桿:大內 B02	標線不清 道路坑洞及凹凸不平	補繪標線 請區公所補平	<input type="checkbox"/> 否 <input checked="" type="checkbox"/> 是	<input type="checkbox"/> 已完成 <input checked="" type="checkbox"/> 改善中	已錄案派工，預計 114年3月31日前 完成	B
84	113年 10月23日	臺南市大內區南 178 線、內庄 160 之 4 號	標線不清	補繪標線	<input type="checkbox"/> 否 <input checked="" type="checkbox"/> 是	<input type="checkbox"/> 已完成 <input checked="" type="checkbox"/> 改善中	已錄案派工，預計 114年3月31日前 完成	B
85	113年 10月23日	臺南市大內區南 181 線日新橋	標線不清	補繪標線	<input type="checkbox"/> 否 <input checked="" type="checkbox"/> 是	<input type="checkbox"/> 已完成 <input checked="" type="checkbox"/> 改善中	已錄案派工，預計 114年3月31日前 完成	B
86	113年 10月23日	臺南市大內區南 181 線、日新商 行路口	標線塗銷不全	請區公所前往 塗銷	<input type="checkbox"/> 否 <input checked="" type="checkbox"/> 是	<input type="checkbox"/> 已完成 <input checked="" type="checkbox"/> 改善中	已錄案派工，預計 114年3月31日前 完成	B
87	113年 10月29日	臺南市安定區嘉 同里六塊寮 30 之 36 號前	標線不清	補繪標線	<input type="checkbox"/> 否 <input checked="" type="checkbox"/> 是	<input type="checkbox"/> 已完成 <input checked="" type="checkbox"/> 改善中	已錄案派工，預計 114年3月31日前 完成	B
88	113年 10月29日	臺南市安定區嘉 同里六塊寮 30- 45 號前	標線不清	補繪標線	<input type="checkbox"/> 否 <input checked="" type="checkbox"/> 是	<input type="checkbox"/> 已完成 <input checked="" type="checkbox"/> 改善中	已錄案派工，預計 114年3月31日前 完成	B
89	113年 10月29日	臺南市安定區中 榮里許中營 86 號旁	標線不清	補繪標線	<input type="checkbox"/> 否 <input checked="" type="checkbox"/> 是	<input type="checkbox"/> 已完成 <input checked="" type="checkbox"/> 改善中	已錄案派工，預計 114年3月31日前 完成	B
90	113年 10月29日	臺南市安定區港 南里港口 1 之 13 號後方	標線不清	補繪標線	<input type="checkbox"/> 否 <input checked="" type="checkbox"/> 是	<input type="checkbox"/> 已完成 <input checked="" type="checkbox"/> 改善中	已錄案派工，預計 114年3月31日前 完成	B

91	113年 10月29日	臺南市安定區港 南里港口 1 之 176 號前	標線不清	補繪標線	<input type="checkbox"/> 否 <input checked="" type="checkbox"/> 是	<input type="checkbox"/> 已完成 <input checked="" type="checkbox"/> 改善中	已錄案派工，預計 114年3月31日前 完成	B
92	113年 10月29日	臺南市安定區港 口 332-25 號前	標線不清	補繪標線	<input type="checkbox"/> 否 <input checked="" type="checkbox"/> 是	<input type="checkbox"/> 已完成 <input checked="" type="checkbox"/> 改善中	已錄案派工，預計 114年3月31日前 完成	B
93	113年 10月29日	臺南市安定區許 中營 91 之 8 號前	道路坑洞及凹凸不平	請區公所補平	<input type="checkbox"/> 否 <input checked="" type="checkbox"/> 是	<input type="checkbox"/> 已完成 <input checked="" type="checkbox"/> 改善中	已錄案派工，預計 114年3月31日前 完成	B
94	113年 10月29日	南 133 與定安 路-南往北上橋 處	標線不清	補繪標線	<input type="checkbox"/> 否 <input checked="" type="checkbox"/> 是	<input type="checkbox"/> 已完成 <input checked="" type="checkbox"/> 改善中	已錄案派工，預計 114年3月31日前 完成	B
95	113年 10月29日	臺南市安定區港 口 332 之 25 號(市 178 線斑 馬線模糊)	標線不清(行穿線及車道 線)	補繪標線	<input type="checkbox"/> 否 <input checked="" type="checkbox"/> 是	<input type="checkbox"/> 已完成 <input checked="" type="checkbox"/> 改善中	已錄案派工，預計 114年3月31日前 完成	B
96	113年 10月29日	臺南市安定區南 178 線道與台 19 路口至南 178 線道與國八 側車道路段	標線模糊	補繪標線	<input type="checkbox"/> 否 <input checked="" type="checkbox"/> 是	<input type="checkbox"/> 已完成 <input checked="" type="checkbox"/> 改善中	已錄案派工，預計 114年3月31日前 完成	B
97	113年 10月29日	臺南市善化區興 華路與信義路口	紅線及枕木紋標線不清	補繪標線	<input type="checkbox"/> 否 <input checked="" type="checkbox"/> 是	<input type="checkbox"/> 已完成 <input checked="" type="checkbox"/> 改善中	已錄案派工，預計 114年3月31日前 完成	B

98	113年 10月29日	臺南市善化區裕民街 143 號前 (整條)	分向限制線及車道線標線 斑駁	補繪標線	<input type="checkbox"/> 否 <input checked="" type="checkbox"/> 是	<input type="checkbox"/> 已完成 <input checked="" type="checkbox"/> 改善中	已錄案派工，預計 114年3月31日前 完成	B
99	113年 10月29日	臺南市善化區坐駕 113-4 號前	路面標線斑駁	補繪標線	<input type="checkbox"/> 否 <input checked="" type="checkbox"/> 是	<input type="checkbox"/> 已完成 <input checked="" type="checkbox"/> 改善中	已錄案派工，預計 114年3月31日前 完成	B
100	113年 10月29日	禁行機車路面標 線不清	標線模糊	請新化工務段 補繪	<input type="checkbox"/> 否 <input checked="" type="checkbox"/> 是	<input type="checkbox"/> 已完成 <input checked="" type="checkbox"/> 改善中	已錄案派工，預計 114年3月31日前 完成	B
101	113年 10月29日	臺南市善化區 建國路與進學路 口	內側左轉專用道標誌不 清，中間車道無直行箭 頭 現場照	請新化工務段 補繪	<input type="checkbox"/> 否 <input checked="" type="checkbox"/> 是	<input type="checkbox"/> 已完成 <input checked="" type="checkbox"/> 改善中	已錄案派工，預計 114年3月31日前 完成	B
102	113年 10月29日	臺南市善化區臺 19 甲線與什乃 路口	標示牌不清	請新化工務段 更新	<input type="checkbox"/> 否 <input checked="" type="checkbox"/> 是	<input type="checkbox"/> 已完成 <input checked="" type="checkbox"/> 改善中	已錄案派工，預計 114年3月31日前 完成	B
103	113年 10月29日	臺南市安定區國 八側車道東向與 台 19 線路口 (南側)	標線不清(機車待轉格不 清)	請新化工務段 補繪	<input type="checkbox"/> 否 <input checked="" type="checkbox"/> 是	<input type="checkbox"/> 已完成 <input checked="" type="checkbox"/> 改善中	已錄案派工，預計 114年3月31日前 完成	B
104	113年7月1 日	永康區中正北路 與永安路口	永安路左轉車道數與中正 北路車道數不同，易造成 車流壅塞及中正北路 318 巷口未設置行人穿越道， 行人穿越路口易生危害。	新化工務段將 中正北路車道 寬縮小並將機 車道及路肩調 整為混合車 道，中正北路 將歸為為三車 道並增設行人 穿越道線，以	<input type="checkbox"/> 否 <input checked="" type="checkbox"/> 是	<input type="checkbox"/> 已完成 <input checked="" type="checkbox"/> 改善中	已錄案派工，預計 114年3月31日前 完成	B

				利交通順暢及行人安全。				
105	113年7月1日	永康區中華路與中華二路口	中華二路(東往西)車流大且左轉車輛多，單一車道無法疏通車流，造成車流壅塞。	交通局規劃左轉專用車道並取消機車兩段式左轉彎，以維護交通安全順暢。	<input type="checkbox"/> 否 <input checked="" type="checkbox"/> 是	<input type="checkbox"/> 已完成 <input checked="" type="checkbox"/> 改善中	已錄案派工，預計114年3月31日前完成	B
106	113年7月1日	永康區小東路647巷與忠勇街32巷口	忠勇街32巷路寬8公尺且路邊未禁止停車，造成用路口須違規跨越分向限制線通行。	交通局同意取消分向限制線，以維護用路人通行安全，避免用路人違規。	<input type="checkbox"/> 否 <input checked="" type="checkbox"/> 是	<input type="checkbox"/> 已完成 <input checked="" type="checkbox"/> 改善中	已錄案派工，預計114年3月31日前完成	B
107	113年7月1日	永康區中山東路與無名巷口(中山東路110號與112號之間)	該巷口處不明顯，行經用路人無法明確辨識巷口處，造成通行危險。	交通局為加強巷口停等視野，調整路口網狀線及增加路口T字標線，並在巷口處增慢字，以利用路人辨識該巷口。	<input type="checkbox"/> 否 <input checked="" type="checkbox"/> 是	<input type="checkbox"/> 已完成 <input checked="" type="checkbox"/> 改善中	已錄案派工，預計114年3月31日前完成	B
108	113年7月1日	永康區永忠路與永忠路11巷口	該巷口為無號誌路口，易因永大一路口停等交通延滯。	交通局共識增繪網狀線，以利維護交通安全及順暢。	<input type="checkbox"/> 否 <input checked="" type="checkbox"/> 是	<input type="checkbox"/> 已完成 <input checked="" type="checkbox"/> 改善中	已錄案派工，預計114年3月31日前完成	B
109	113年7月1日	永康區國光二街與國光二街70巷口	該路口常有行人通行，尚未劃設行人穿越道，易造成行人通行危險。	交通局共識增繪行人穿越道，以維護行人通行安全。	<input type="checkbox"/> 否 <input checked="" type="checkbox"/> 是	<input type="checkbox"/> 已完成 <input checked="" type="checkbox"/> 改善中	已錄案派工，預計114年3月31日前完成	B

110	113年7月1日	永康區王行路與育樂街口	該路口為重要聯絡道車輛劉大，致車輛無法安全左轉進入育樂街。	交通局取消路邊停車格，增設左轉專用車道及左轉號誌，以維護交通安全。	<input type="checkbox"/> 否 <input checked="" type="checkbox"/> 是	<input type="checkbox"/> 已完成 <input checked="" type="checkbox"/> 改善中	已錄案派工，預計114年3月31日前完成	B
111	113年7月1日	永康區中華路912巷與中華路912巷59弄口	該路口更改為號誌路口，車輛停等號誌造成周邊南台科大幼兒園出入口進出不易。	交通局共識增繪網狀線，以利出入口淨空。	<input type="checkbox"/> 否 <input checked="" type="checkbox"/> 是	<input type="checkbox"/> 已完成 <input checked="" type="checkbox"/> 改善中	已錄案派工，預計114年3月31日前完成	B
112	113年7月1日	永康區中山北路771號	該路段為雙黃標線，因中華電信時有工程車進出，使車輛進出入口不易	交通局將雙黃線調整為黃虛線，以利維護行車安全及順暢。	<input type="checkbox"/> 否 <input checked="" type="checkbox"/> 是	<input type="checkbox"/> 已完成 <input checked="" type="checkbox"/> 改善中	已錄案派工，預計114年3月31日前完成	B
113	113年7月1日	永康區育樂街167巷	該路段為雙黃標線，因路段巷口垃圾車進出，造成車輛出入不易。	交通局將雙黃線開設缺口，以利維護行車安全及順暢。	<input type="checkbox"/> 否 <input checked="" type="checkbox"/> 是	<input type="checkbox"/> 已完成 <input checked="" type="checkbox"/> 改善中	已錄案派工，預計114年3月31日前完成	B
114	113年7月1日	永康區西勢路與國民路口	該路口時有行人通行，已完成行人步道卻未有號誌及行人穿越道，造成行人通行危險。	交通局共識增設三色號誌管制及增繪行人穿越道線，以利維護行人交通安全。	<input type="checkbox"/> 否 <input checked="" type="checkbox"/> 是	<input type="checkbox"/> 已完成 <input checked="" type="checkbox"/> 改善中	已錄案派工，預計114年3月31日前完成	B
115	113年7月1日	永康區永大一路與永忠路口	該路段為一混和車道及一機慢車道，永大一路實有車輛超車需求，現為雙黃標線使通行車輛不便。	交通局共識將路段調整為黃虛線，路口前後20公尺維持分向限制線規劃。	<input type="checkbox"/> 否 <input checked="" type="checkbox"/> 是	<input type="checkbox"/> 已完成 <input checked="" type="checkbox"/> 改善中	已錄案派工，預計114年3月31日前完成	B

116	113年7月1日	城平路2號	補繪機車停車格，維護行車安全	儘速派員補繪，以維人車安全。	<input type="checkbox"/> 否 <input checked="" type="checkbox"/> 是	<input type="checkbox"/> 已完成 <input checked="" type="checkbox"/> 改善中	已錄案派工，預計114年3月31日前完成	B
117	113年7月1日	新營區東山三路85號前路口	路口無劃設禁止臨時停車線及路段前劃設減速標線以提醒用路人注意	劃設禁止臨時停車線及路段前劃設減速標線	<input type="checkbox"/> 否 <input checked="" type="checkbox"/> 是	<input type="checkbox"/> 已完成 <input checked="" type="checkbox"/> 改善中	已錄案派工，預計114年3月31日前完成	B
118	113年7月1日	柳營區南107線與尖山埤渡假村前交岔路口	路口前南106線路段無速限標誌以提醒用路人注意前方道路速限。	路段增設「50」速限標誌	<input type="checkbox"/> 否 <input checked="" type="checkbox"/> 是	<input type="checkbox"/> 已完成 <input checked="" type="checkbox"/> 改善中	已錄案派工，預計114年3月31日前完成	B
119	113年7月1日	柳營區人和里義士路五段(區道南108線)副產高幹15前	路段無減速標誌以提醒用路人注意減速。	路段增設警「52」標誌	<input type="checkbox"/> 否 <input checked="" type="checkbox"/> 是	<input type="checkbox"/> 已完成 <input checked="" type="checkbox"/> 改善中	已錄案派工，預計114年3月31日前完成	B
120	113年7月1日	新營區三興街144巷25弄交岔路口	出入口禁止臨時停車線提醒減速設施不足	延長劃設禁止臨時停車線及劃慢標字	<input type="checkbox"/> 否 <input checked="" type="checkbox"/> 是	<input type="checkbox"/> 已完成 <input checked="" type="checkbox"/> 改善中	已錄案派工，預計114年3月31日前完成	B
121	113年7月1日	新營區三仙里三興街89號前路口	路口黃網線及停止線標線模糊	補劃黃網線及停止線標線	<input type="checkbox"/> 否 <input checked="" type="checkbox"/> 是	<input type="checkbox"/> 已完成 <input checked="" type="checkbox"/> 改善中	已錄案派工，預計114年3月31日前完成	B
122	113年7月1日	新營區大宏里民治路29巷29號對面路口	路口無劃設禁止臨時停車線	劃設禁止臨時停車線	<input type="checkbox"/> 否 <input checked="" type="checkbox"/> 是	<input type="checkbox"/> 已完成 <input checked="" type="checkbox"/> 改善中	已錄案派工，預計114年3月31日前完成	B
123	113年7月1日	新營區民族路116號前巷道	道路狹小不易會車	增設汽車禁止進入標誌	<input type="checkbox"/> 否 <input checked="" type="checkbox"/> 是	<input type="checkbox"/> 已完成 <input checked="" type="checkbox"/> 改善中	已錄案派工，預計114年3月31日前完成	B

124	113年7月1日	新營區長榮路二段與金華路口	多岔路口未劃設行車導引線	路口劃設行車導引線	<input type="checkbox"/> 否 <input checked="" type="checkbox"/> 是	<input type="checkbox"/> 已完成 <input checked="" type="checkbox"/> 改善中	已錄案派工，預計114年3月31日前完成	B
125	113年7月1日	新營區康樂街44號前	出入口停放車輛影響視線	出入口兩側劃禁止臨時停車線	<input type="checkbox"/> 否 <input checked="" type="checkbox"/> 是	<input type="checkbox"/> 已完成 <input checked="" type="checkbox"/> 改善中	已錄案派工，預計114年3月31日前完成	B
126	113年7月1日	新營區復興路280-1號前	邊線及快慢分隔線模糊	補劃邊線及快慢分隔線	<input type="checkbox"/> 否 <input checked="" type="checkbox"/> 是	<input type="checkbox"/> 已完成 <input checked="" type="checkbox"/> 改善中	已錄案派工，預計114年3月31日前完成	B
127	113年7月1日	鹽水區南太路與忠孝路口	路口無劃設行車指向線可遵循	劃設行車指向線	<input type="checkbox"/> 否 <input checked="" type="checkbox"/> 是	<input type="checkbox"/> 已完成 <input checked="" type="checkbox"/> 改善中	已錄案派工，預計114年3月31日前完成	B
128	113年7月1日	新營區中正里府西路段人行道	人行道無設置禁停標誌機車影響行人通行	增設禁止停車等標誌或告示牌	<input type="checkbox"/> 否 <input checked="" type="checkbox"/> 是	<input type="checkbox"/> 已完成 <input checked="" type="checkbox"/> 改善中	已錄案派工，預計114年3月31日前完成	B
129	113年7月1日	柳營區建業路段	道路筆直無減速設施提醒用路人	增設速限及慢標誌	<input type="checkbox"/> 否 <input checked="" type="checkbox"/> 是	<input type="checkbox"/> 已完成 <input checked="" type="checkbox"/> 改善中	已錄案派工，預計114年3月31日前完成	B
130	113年7月1日	鹽水區南72線路段彎道(路燈5914753號)前	輔二標誌損壞及無彎道標誌	更換輔二標誌及設置彎道標誌	<input type="checkbox"/> 否 <input checked="" type="checkbox"/> 是	<input type="checkbox"/> 已完成 <input checked="" type="checkbox"/> 改善中	已錄案派工，預計114年3月31日前完成	B
131	113年7月1日	柳營區南316線與南109線路口	機車待轉區與車道距離過短	調整機車待轉區	<input type="checkbox"/> 否 <input checked="" type="checkbox"/> 是	<input type="checkbox"/> 已完成 <input checked="" type="checkbox"/> 改善中	已錄案派工，預計114年3月31日前完成	B
132	113年7月1日	新營區三民路46-2號	路口禁止臨時停車線過長	調整禁止臨時停車線為十公尺	<input type="checkbox"/> 否 <input checked="" type="checkbox"/> 是	<input type="checkbox"/> 已完成 <input checked="" type="checkbox"/> 改善中	已錄案派工，預計114年3月31日前完成	B
133	113年7月1日	柳營區奇美醫院前道路	路段未有禁止停車標示提醒用路人	劃設禁止停車標字	<input type="checkbox"/> 否 <input checked="" type="checkbox"/> 是	<input type="checkbox"/> 已完成 <input checked="" type="checkbox"/> 改善中	已錄案派工，預計114年3月31日前完成	B

134	113年7月1日	柳營區台一線 295公里+800處	路段車速較快速限標誌不足以提醒用路人注意	增設速限及警52標誌	<input type="checkbox"/> 否 <input checked="" type="checkbox"/> 是	<input type="checkbox"/> 已完成 <input checked="" type="checkbox"/> 改善中	已錄案派工，預計114年3月31日前完成	B
135	113年8月5日	北門區市174三寮灣102號(東隆宮西端)路口	無號誌路口，未區分幹支道	增設停字+停止線	<input type="checkbox"/> 否 <input checked="" type="checkbox"/> 是	<input type="checkbox"/> 已完成 <input checked="" type="checkbox"/> 改善中	已錄案派工，預計114年3月31日前完成	B
136	113年8月5日	北門區市174與南15線路口	無號誌路口，未區分幹支道	增設停字+停止線	<input type="checkbox"/> 否 <input checked="" type="checkbox"/> 是	<input type="checkbox"/> 已完成 <input checked="" type="checkbox"/> 改善中	已錄案派工，預計114年3月31日前完成	B
137	113年8月5日	北門區市174三寮灣110-1對面路口	無號誌路口，未區分幹支道	增設停字+停止線	<input type="checkbox"/> 否 <input checked="" type="checkbox"/> 是	<input type="checkbox"/> 已完成 <input checked="" type="checkbox"/> 改善中	已錄案派工，預計114年3月31日前完成	B
138	113年8月5日	北門區市174三寮灣交流道西端路口	無號誌路口，未區分幹支道	增設停字+停止線	<input type="checkbox"/> 否 <input checked="" type="checkbox"/> 是	<input type="checkbox"/> 已完成 <input checked="" type="checkbox"/> 改善中	已錄案派工，預計114年3月31日前完成	B
139	113年8月5日	北門區市174蘆竹溝290號對面路口	無號誌路口，未區分幹支道	增設停字+停止線	<input type="checkbox"/> 否 <input checked="" type="checkbox"/> 是	<input type="checkbox"/> 已完成 <input checked="" type="checkbox"/> 改善中	已錄案派工，預計114年3月31日前完成	B
140	113年8月5日	北門區市174線0.05k路口	無號誌路口，未區分幹支道	增設停字+停止線	<input type="checkbox"/> 否 <input checked="" type="checkbox"/> 是	<input type="checkbox"/> 已完成 <input checked="" type="checkbox"/> 改善中	已錄案派工，預計114年3月31日前完成	B
141	113年8月5日	北門區市174線0.1k路口	無號誌路口，未區分幹支道	增設停字+停止線	<input type="checkbox"/> 否 <input checked="" type="checkbox"/> 是	<input type="checkbox"/> 已完成 <input checked="" type="checkbox"/> 改善中	已錄案派工，預計114年3月31日前完成	B
142	113年8月5日	北門區市174蘆竹溝漁港停車場對面路口(1)	無號誌路口，未區分幹支道	增設停字+停止線	<input type="checkbox"/> 否 <input checked="" type="checkbox"/> 是	<input type="checkbox"/> 已完成 <input checked="" type="checkbox"/> 改善中	已錄案派工，預計114年3月31日前完成	B

143	113年8月5日	北門區市 174 蘆竹溝漁港停車場對面路口(2)	無號誌路口，未區分幹支道	增設停字+停止線	<input type="checkbox"/> 否 <input checked="" type="checkbox"/> 是	<input type="checkbox"/> 已完成 <input checked="" type="checkbox"/> 改善中	已錄案派工，預計114年3月31日前完成	B
144	113年8月5日	北門區市 174 蘆竹溝漁港停車場對面公廁旁路口(3)	無號誌路口，未區分幹支道	增設停字+停止線	<input type="checkbox"/> 否 <input checked="" type="checkbox"/> 是	<input type="checkbox"/> 已完成 <input checked="" type="checkbox"/> 改善中	已錄案派工，預計114年3月31日前完成	B
145	113年8月5日	北門區市 174 蘆竹溝 291 號旁路口	無號誌路口，未區分幹支道	增設停字+停止線	<input type="checkbox"/> 否 <input checked="" type="checkbox"/> 是	<input type="checkbox"/> 已完成 <input checked="" type="checkbox"/> 改善中	已錄案派工，預計114年3月31日前完成	B
146	113年8月5日	北門區市 174 蘆竹溝如芳檳榔對面路口	無號誌路口，未區分幹支道	增設停字+停止線	<input type="checkbox"/> 否 <input checked="" type="checkbox"/> 是	<input type="checkbox"/> 已完成 <input checked="" type="checkbox"/> 改善中	已錄案派工，預計114年3月31日前完成	B
147	113年8月5日	北門區市 174 三寮灣交流道東端路口	無號誌路口，未區分幹支道	增設停字+停止線	<input type="checkbox"/> 否 <input checked="" type="checkbox"/> 是	<input type="checkbox"/> 已完成 <input checked="" type="checkbox"/> 改善中	已錄案派工，預計114年3月31日前完成	B
148	113年8月5日	北門區市 174 三寮灣 586 號對面路口	無號誌路口，未區分幹支道	增設停字+停止線	<input type="checkbox"/> 否 <input checked="" type="checkbox"/> 是	<input type="checkbox"/> 已完成 <input checked="" type="checkbox"/> 改善中	已錄案派工，預計114年3月31日前完成	B
149	113年8月5日	北門區市 174 線 0.0K	無號誌路口，未區分幹支道	增設停字+停止線	<input type="checkbox"/> 否 <input checked="" type="checkbox"/> 是	<input type="checkbox"/> 已完成 <input checked="" type="checkbox"/> 改善中	已錄案派工，預計114年3月31日前完成	B
150	113年8月5日	北門區北門分駐所北側路口	無號誌路口，未區分幹支道	增設停字+停止線	<input type="checkbox"/> 否 <input checked="" type="checkbox"/> 是	<input type="checkbox"/> 已完成 <input checked="" type="checkbox"/> 改善中	已錄案派工，預計114年3月31日前完成	B

151	113年8月5日	北門區北門分駐所南側路口	無號誌路口，未區分幹支道	增設停字+停止線	<input type="checkbox"/> 否 <input checked="" type="checkbox"/> 是	<input type="checkbox"/> 已完成 <input checked="" type="checkbox"/> 改善中	已錄案派工，預計114年3月31日前完成	B
152	113年8月5日	北門區市174 4K至5K段	快慢車道分隔線已模糊	復舊	<input type="checkbox"/> 否 <input checked="" type="checkbox"/> 是	<input type="checkbox"/> 已完成 <input checked="" type="checkbox"/> 改善中	已錄案派工，預計114年3月31日前完成	B
153	113年8月5日	學甲區市174與南1線路口至過港仔路口段	快慢車道分隔線已模糊	復舊	<input type="checkbox"/> 否 <input checked="" type="checkbox"/> 是	<input type="checkbox"/> 已完成 <input checked="" type="checkbox"/> 改善中	已錄案派工，預計114年3月31日前完成	B
154	113年9月19日	將軍區南18線與南21線路口	為維護路口行車安全	增設機慢車停等區	<input type="checkbox"/> 否 <input checked="" type="checkbox"/> 是	<input type="checkbox"/> 已完成 <input checked="" type="checkbox"/> 改善中	已錄案派工，預計114年3月31日前完成	B
155	113年9月25日	將軍區將軍國民小學門口前	校門口已設號誌，因位於轉彎處，往來車輛有急剎之虞，為保障用路人及學童出入安全	增設預告號誌	<input type="checkbox"/> 否 <input checked="" type="checkbox"/> 是	<input type="checkbox"/> 已完成 <input checked="" type="checkbox"/> 改善中	已錄案派工，預計114年3月31日前完成	B
156	113年7月1日	新化區中正路777巷35號旁交岔路口	該路口處常有違規停車，導致行車視線遭擋住，易肇事	建議畫設禁止臨時停車交通標線	<input type="checkbox"/> 否 <input checked="" type="checkbox"/> 是	<input type="checkbox"/> 已完成 <input checked="" type="checkbox"/> 改善中	已錄案派工，預計114年3月31日前完成	B
157	113年7月1日	新化區台20線與國道三號下涵洞路段	常有大型車輛停放該處，致有妨礙行車視線及安全之虞	建議設立禁止停車交通標誌或劃設槽化線交通標線	<input type="checkbox"/> 否 <input checked="" type="checkbox"/> 是	<input type="checkbox"/> 已完成 <input checked="" type="checkbox"/> 改善中	已錄案派工，預計114年3月31日前完成	B
158	113年7月1日	新化區知義里新和庄18之9號前交岔路口	常有車輛車速過快或轉彎至對向車道而肇事	現勘研議交通號誌、標誌及標線改善方案	<input type="checkbox"/> 否 <input checked="" type="checkbox"/> 是	<input type="checkbox"/> 已完成 <input checked="" type="checkbox"/> 改善中	已錄案派工，預計114年3月31日前完成	B
159	113年7月1日	新化區和平街131-5號路口	該處為三岔路口常有違規停車，一處路口未劃設路口停止線交通	建議劃設禁止臨時停車及路口停止線交通	<input type="checkbox"/> 否 <input checked="" type="checkbox"/> 是	<input type="checkbox"/> 已完成 <input checked="" type="checkbox"/> 改善中	已錄案派工，預計114年3月31日前完成	B

			止線，警方執法取締有爭議	標線				
160	113年7月1日	臺南市北區林森路3段與長榮路4段58巷	增設「遵8」僅准右轉通行牌面及號誌更改為綠燈右轉箭頭	增設	<input type="checkbox"/> 否 <input checked="" type="checkbox"/> 是	<input type="checkbox"/> 已完成 <input checked="" type="checkbox"/> 改善中	已錄案派工，預計114年3月31日前完成	B
161	113年7月1日	臺南市北區文成五路216號前	路面邊線未復舊	增繪	<input type="checkbox"/> 否 <input checked="" type="checkbox"/> 是	<input type="checkbox"/> 已完成 <input checked="" type="checkbox"/> 改善中	已錄案派工，預計114年3月31日前完成	B
162	113年7月1日	臺南市北區臨安路2段與民德路口	行人號誌桿損毀後未裝設	裝設	<input type="checkbox"/> 否 <input checked="" type="checkbox"/> 是	<input type="checkbox"/> 已完成 <input checked="" type="checkbox"/> 改善中	已錄案派工，預計114年3月31日前完成	B
163	113年7月1日	臺南市北區小東路與長榮路4段	視障引導線畫設不足	增繪	<input type="checkbox"/> 否 <input checked="" type="checkbox"/> 是	<input type="checkbox"/> 已完成 <input checked="" type="checkbox"/> 改善中	已錄案派工，預計114年3月31日前完成	B
164	113年7月1日	臺南市北區臨安路2段143巷	塗銷分向限制線(8米寬度)	塗銷	<input type="checkbox"/> 否 <input checked="" type="checkbox"/> 是	<input type="checkbox"/> 已完成 <input checked="" type="checkbox"/> 改善中	已錄案派工，預計114年3月31日前完成	B
165	113年7月1日	臺南市北區成功路56號	停車格線畫設不足5米	補繪	<input type="checkbox"/> 否 <input checked="" type="checkbox"/> 是	<input type="checkbox"/> 已完成 <input checked="" type="checkbox"/> 改善中	已錄案派工，預計114年3月31日前完成	B
166	113年7月1日	臺南市北區立賢路1段與西門路4段	「指25」路名標誌損毀	更換	<input type="checkbox"/> 否 <input checked="" type="checkbox"/> 是	<input type="checkbox"/> 已完成 <input checked="" type="checkbox"/> 改善中	已錄案派工，預計114年3月31日前完成	B
167	113年7月1日	臺南市北區文賢一路266號	禁止停車線斑駁不清	補繪	<input type="checkbox"/> 否 <input checked="" type="checkbox"/> 是	<input type="checkbox"/> 已完成 <input checked="" type="checkbox"/> 改善中	已錄案派工，預計114年3月31日前完成	B

168	113年7月1日	臺南市北區賢北街與中華北路1段53巷口	禁止臨時停車線斑駁不清	補繪	<input type="checkbox"/> 否 <input checked="" type="checkbox"/> 是	<input type="checkbox"/> 已完成 <input checked="" type="checkbox"/> 改善中	已錄案派工，預計114年3月31日前完成	B
169	113年7月1日	臺南市北區和緯路5段與和緯路5段26巷口	禁止臨時停車線斑駁不清	補繪	<input type="checkbox"/> 否 <input checked="" type="checkbox"/> 是	<input type="checkbox"/> 已完成 <input checked="" type="checkbox"/> 改善中	已錄案派工，預計114年3月31日前完成	B
170	113年7月1日	臺南市北區和緯路與賢北街口	行人穿越線斑駁不清	補繪	<input type="checkbox"/> 否 <input checked="" type="checkbox"/> 是	<input type="checkbox"/> 已完成 <input checked="" type="checkbox"/> 改善中	已錄案派工，預計114年3月31日前完成	B
171	113年7月1日	臺南市北區和緯路5段260號	禁止停車線斑駁不清	補繪	<input type="checkbox"/> 否 <input checked="" type="checkbox"/> 是	<input type="checkbox"/> 已完成 <input checked="" type="checkbox"/> 改善中	已錄案派工，預計114年3月31日前完成	B
172	113年7月1日	臺南市北區大武街及大武街141巷口	路口10公尺未畫設禁止臨時停車線	補繪	<input type="checkbox"/> 否 <input checked="" type="checkbox"/> 是	<input type="checkbox"/> 已完成 <input checked="" type="checkbox"/> 改善中	已錄案派工，預計114年3月31日前完成	B
173	113年7月1日	臺南市北區西門路4段572巷與西門路4段口	路口10公尺禁止臨時停車線畫設不足及「停」讓標字斑駁不清	補繪	<input type="checkbox"/> 否 <input checked="" type="checkbox"/> 是	<input type="checkbox"/> 已完成 <input checked="" type="checkbox"/> 改善中	已錄案派工，預計114年3月31日前完成	B
174	113年7月1日	臺南市北區和緯路4段95巷34號	路口10公尺禁止臨時停車線劃設不足	增繪	<input type="checkbox"/> 否 <input checked="" type="checkbox"/> 是	<input type="checkbox"/> 已完成 <input checked="" type="checkbox"/> 改善中	已錄案派工，預計114年3月31日前完成	B
175	113年7月1日	臺南市北區海安路3段781巷 (文成路750巷至海安路3段)	塗銷分向限制線及劃設行車分向線	補繪	<input type="checkbox"/> 否 <input checked="" type="checkbox"/> 是	<input type="checkbox"/> 已完成 <input checked="" type="checkbox"/> 改善中	已錄案派工，預計114年3月31日前完成	B

176	113年7月1日	臺南市北區北成路128巷67弄與北成路186巷	增設反光導標	增設	<input type="checkbox"/> 否 <input checked="" type="checkbox"/> 是	<input type="checkbox"/> 已完成 <input checked="" type="checkbox"/> 改善中	已錄案派工，預計114年3月31日前完成	B
177	113年7月1日	臺南市北區公園路627巷95號	路口10公尺禁止臨時停車線劃設不足	增繪	<input type="checkbox"/> 否 <input checked="" type="checkbox"/> 是	<input type="checkbox"/> 已完成 <input checked="" type="checkbox"/> 改善中	已錄案派工，預計114年3月31日前完成	B
178	113年7月1日	臺南市北區文賢一路150號	消防栓增設禁止臨時停車線	增繪	<input type="checkbox"/> 否 <input checked="" type="checkbox"/> 是	<input type="checkbox"/> 已完成 <input checked="" type="checkbox"/> 改善中	已錄案派工，預計114年3月31日前完成	B
179	113年7月1日	臺南市北區大興街與大興街376巷	未畫設「停」讓標字	增繪	<input type="checkbox"/> 否 <input checked="" type="checkbox"/> 是	<input type="checkbox"/> 已完成 <input checked="" type="checkbox"/> 改善中	已錄案派工，預計114年3月31日前完成	B
180	113年7月1日	臺南市北區大和路330巷與大港街110巷	未畫設「慢」字標字、「停」讓標字及停止線	增繪	<input type="checkbox"/> 否 <input checked="" type="checkbox"/> 是	<input type="checkbox"/> 已完成 <input checked="" type="checkbox"/> 改善中	已錄案派工，預計114年3月31日前完成	B
181	113年7月1日	臺南市北區北成路與文成3路682巷口	三色號誌路口，未畫設停止線及機慢車停等區	增繪	<input type="checkbox"/> 否 <input checked="" type="checkbox"/> 是	<input type="checkbox"/> 已完成 <input checked="" type="checkbox"/> 改善中	已錄案派工，預計114年3月31日前完成	B
182	113年7月1日	臺南市北區海安路3段(北向南方向)至臨安路二段口	增設右轉專用車道、車道指示標誌牌案。	增設	<input type="checkbox"/> 否 <input checked="" type="checkbox"/> 是	<input type="checkbox"/> 已完成 <input checked="" type="checkbox"/> 改善中	已錄案派工，預計114年3月31日前完成	B
183	113年8月1日	官田區中山路與和平街口	路口事故頻繁，建議增設路口機車停等區	建議增設路口機車停等區	<input type="checkbox"/> 否 <input checked="" type="checkbox"/> 是	<input type="checkbox"/> 已完成 <input checked="" type="checkbox"/> 改善中	已錄案派工，預計114年3月31日前完成	B

184	113年10月 15日	六甲區中山路 80 巷與信義街 口	路口未標示「停」、 「慢」，易發生肇事	建議標示 「停」、「慢」	<input type="checkbox"/> 否 <input checked="" type="checkbox"/> 是	<input type="checkbox"/> 已完成 <input checked="" type="checkbox"/> 改善中	已錄案派工，預計 114年3月31日前 完成	B
185	113年10月 29日	六甲區和平街與 進化街 81 巷口	路面重鋪，「停」字標字 未補繪	建請補繪 「停」字標字	<input type="checkbox"/> 否 <input checked="" type="checkbox"/> 是	<input type="checkbox"/> 已完成 <input checked="" type="checkbox"/> 改善中	已錄案派工，預計 114年3月31日前 完成	B
186	113年10月 29日	麻豆區南勢里 1-120 號前路口	「停」字標字脫落不清	建請補繪 「停」字標字	<input type="checkbox"/> 否 <input checked="" type="checkbox"/> 是	<input type="checkbox"/> 已完成 <input checked="" type="checkbox"/> 改善中	已錄案派工，預計 114年3月31日前 完成	B
187	1130915	白河區秀祐里里 內道路口	提醒用路人路口減速慢行	增劃網狀線	<input type="checkbox"/> 否 <input checked="" type="checkbox"/> 是	<input type="checkbox"/> 已完成 <input checked="" type="checkbox"/> 改善中	已錄案派工，預計 114年3月31日前 完成	B
188	1130915	白河區富民路 364-438 號路段	現有標線模糊，影響行車 安全	標線重新劃設	<input type="checkbox"/> 否 <input checked="" type="checkbox"/> 是	<input type="checkbox"/> 已完成 <input checked="" type="checkbox"/> 改善中	已錄案派工，預計 114年3月31日前 完成	B
189	1131017	後壁區路燈編號 644334 電桿旁 路口	視線不良,提醒用路人路 口減速慢行	建議裝設反射 鏡	<input type="checkbox"/> 否 <input checked="" type="checkbox"/> 是	<input type="checkbox"/> 已完成 <input checked="" type="checkbox"/> 改善中	已錄案派工，預計 114年3月31日前 完成	B
190	1131017	後壁區竹腳高分 12 電桿旁路口	視線不良,提醒用路人路 口減速慢行	建議裝設反射 鏡	<input type="checkbox"/> 否 <input checked="" type="checkbox"/> 是	<input type="checkbox"/> 已完成 <input checked="" type="checkbox"/> 改善中	已錄案派工，預計 114年3月31日前 完成	B
191	1131017	後壁區土溝里白 嘉高幹 53 右 33 旁路口	易肇事路段，提醒用路人 路口減速慢行	建議裝設反射 鏡	<input type="checkbox"/> 否 <input checked="" type="checkbox"/> 是	<input type="checkbox"/> 已完成 <input checked="" type="checkbox"/> 改善中	已錄案派工，預計 114年3月31日前 完成	B
192	1131017	後壁區菁豐里高 幹 57 左 4 旁路 口	提醒用路人路口減速慢行	建議裝設反射 鏡	<input type="checkbox"/> 否 <input checked="" type="checkbox"/> 是	<input type="checkbox"/> 已完成 <input checked="" type="checkbox"/> 改善中	已錄案派工，預計 114年3月31日前 完成	B

193	9月15日	南化區台 20 乙 線 5 公里路段		增設警 52 標誌	<input type="checkbox"/> 否 <input checked="" type="checkbox"/> 是	<input type="checkbox"/> 已完成 <input checked="" type="checkbox"/> 改善中	已錄案派工，預計 114 年 3 月 31 日前 完成	B
194	113/9/30	府安路 5 段 105 巷 61 弄 3-13 號 前	該路段常有車輛停放路 邊，雖已緊靠右側停放， 惟車身皆跨越路面邊線占 用車道，侵害同向用路人 權益	建請道路單側 劃設禁止停車 標線	<input type="checkbox"/> 否 <input checked="" type="checkbox"/> 是	<input type="checkbox"/> 已完成 <input checked="" type="checkbox"/> 改善中	辦理現勘研議	B
195	113/9/30	郡安路六段與生 態街口	該路段常有車輛停放路 邊，雖已緊靠右側停放， 惟車身皆占用車道，致同 向車輛需跨越分向限制線 (雙黃線)通行，侵害用路 人權益	建請道路南北 雙側劃設禁止 停車標線(與雙 黃線等長)	<input type="checkbox"/> 否 <input checked="" type="checkbox"/> 是	<input type="checkbox"/> 已完成 <input checked="" type="checkbox"/> 改善中	辦理現勘研議	B
196	113/9/30	北安路與怡安路 口	北安路南向西右轉怡安路 外側車道無虛線指引民眾 可提前轉入外側車道	建請劃設虛線	<input type="checkbox"/> 否 <input checked="" type="checkbox"/> 是	<input type="checkbox"/> 已完成 <input checked="" type="checkbox"/> 改善中	已錄案派工，預計 114 年 3 月 31 日前 完成	B
197	113/9/30	總安街 2 段 85 號前	道路標線不清	建請補繪	<input type="checkbox"/> 否 <input checked="" type="checkbox"/> 是	<input type="checkbox"/> 已完成 <input checked="" type="checkbox"/> 改善中	已錄案派工，預計 114 年 3 月 31 日前 完成	B
198	113/9/30	安和路北往南至 溪頂寮橋上	安和路北往南至溪頂橋 上，因無法知悉前方中央 路口號誌，以致車輛擋停 於安和與府安路口，影響 府安路往來車輛	建請增設前方 號誌預告燈號	<input type="checkbox"/> 否 <input checked="" type="checkbox"/> 是	<input type="checkbox"/> 已完成 <input checked="" type="checkbox"/> 改善中	辦理現勘研議	B
199	113/9/30	生態街與永續二 十街口	該路段常有車輛停放路 邊，雖已緊靠右側停放， 惟車身皆占用車道，致同 向車輛需跨越分向限制線	建請道路南北 雙側劃設禁止 停車標線(與雙 黃線等長)	<input type="checkbox"/> 否 <input checked="" type="checkbox"/> 是	<input type="checkbox"/> 已完成 <input checked="" type="checkbox"/> 改善中	辦理現勘研議	B

			(雙黃線)通行，侵害用路人權益					
200	113/9/30	樂活路與樂活五街口	該路段常有車輛停放路邊，雖已緊靠右側停放，惟車身皆占用車道，致同向車輛需跨越分向限制線(雙黃線)通行，侵害用路人權益	建請道路南北雙側劃設禁止停車標線(與雙黃線等長)	<input type="checkbox"/> 否 <input checked="" type="checkbox"/> 是	<input type="checkbox"/> 已完成 <input checked="" type="checkbox"/> 改善中	辦理現勘研議	B
201	113/9/30	曾文溪堤防聯絡道與公學路6段720巷口	該路段常有砂石大貨車由曾文溪堤防聯絡道轉進公學路6段720巷行駛，嚴重影響巷道居民安寧及安全	建請增設禁行砂石大貨車標誌牌面	<input type="checkbox"/> 否 <input checked="" type="checkbox"/> 是	<input type="checkbox"/> 已完成 <input checked="" type="checkbox"/> 改善中	辦理現勘研議	B
202	113/9/30	安和路1段496巷41弄口往南至496巷53號前路段	該路段未劃設紅、黃線，致生民眾檢舉違規時不易認定道路範圍	建請劃設紅、黃線並設立禁止停車告示牌面	<input type="checkbox"/> 否 <input checked="" type="checkbox"/> 是	<input type="checkbox"/> 已完成 <input checked="" type="checkbox"/> 改善中	辦理現勘研議	B
203	113/9/30	永續路	永續路與永續十二街口、宜居三路口、永續十八街口、永續二十街口及永續三街口常有車輛停放路邊，雖已緊靠右側停放，惟車身皆占用車道，致同向車輛需跨越分向限制線(雙黃線)通行，侵害用路人權益	建請道路南北雙側劃設禁止停車標線(與雙黃線等長)	<input type="checkbox"/> 否 <input checked="" type="checkbox"/> 是	<input type="checkbox"/> 已完成 <input checked="" type="checkbox"/> 改善中	辦理現勘研議	B

204	113/9/30	淵西路	該路段多處路口劃設雙黃線旁未劃設禁停紅線，常因車輛停放致生通行車輛跨越雙黃線遭檢舉之情事	建請道路南北雙側劃設禁止停車標線(與雙黃線等長)	<input type="checkbox"/> 否 <input checked="" type="checkbox"/> 是	<input type="checkbox"/> 已完成 <input checked="" type="checkbox"/> 改善中	辦理現勘研議	B
205	113/9/30	開安路與開安一街口	和順工業區大型車輛行駛頻繁，大行車輛轉彎常因路幅寬度不足及路口違停，容易跨越雙黃線影響對向行車安全	開安路與開安一街、開安二街、開安四街及開安五街口兩側轉彎處繪設禁停紅線 20 公尺管制停車	<input type="checkbox"/> 否 <input checked="" type="checkbox"/> 是	<input type="checkbox"/> 已完成 <input checked="" type="checkbox"/> 改善中	辦理現勘研議	B
206	113/9/30	新宅三街及新宅一街	新宅三街及新宅一街交通工程 改善	甜也樂社區(安南區新宅一街 88 號) 停車場兩處出入口前繪設禁停紅線，新宅三街及新宅一街 T 字路口劃設禁停紅線，新宅三街及新宅一街口路面因挖掘致紅線不完整部分，辦理補繪	<input type="checkbox"/> 否 <input checked="" type="checkbox"/> 是	<input type="checkbox"/> 已完成 <input checked="" type="checkbox"/> 改善中	已錄案派工，預計 114 年 3 月 31 日前完成	B
207	113/9/30	安和路 1 段 15 巷與安和路 1 段 15 巷 20 弄口	安和路 1 段 15 巷與安和路 1 段 15 巷 20 弄口交通工程改善	安和路 1 段 15 巷與安和路 1 段 15 巷 20 弄口 T 字路口及安和路 1 段 15 巷 22 號轉彎處兩側繪設禁停紅線，安和路 1	<input type="checkbox"/> 否 <input checked="" type="checkbox"/> 是	<input type="checkbox"/> 已完成 <input checked="" type="checkbox"/> 改善中	已錄案派工，預計 114 年 3 月 31 日前完成	B

				段 11 號旁(安和路 1 段 15 巷口)紅線劃設不完整部分，辦理補繪				
208	113/9/30	國安街 46 巷口	國安街 46 巷口交通工程改善	國安街 46 巷與海佃路 1 段 157 巷 T 字路口自反射鏡左右 3 公尺繪設禁停紅線	<input type="checkbox"/> 否 <input checked="" type="checkbox"/> 是	<input type="checkbox"/> 已完成 <input checked="" type="checkbox"/> 改善中	已錄案派工，預計 114 年 3 月 31 日前完成	B
209	113.07.23	西港區中山路 17 號前	中央分隔島不當開口，易生事故。	建議封閉缺口。	<input type="checkbox"/> 否 <input checked="" type="checkbox"/> 是	<input type="checkbox"/> 已完成 <input checked="" type="checkbox"/> 改善中	辦理現勘研議	B
210	113.07.23	西港區中山路與忠孝街路口	未設置左轉號誌，影響車流。	建議增設左轉號誌。	<input type="checkbox"/> 否 <input checked="" type="checkbox"/> 是	<input type="checkbox"/> 已完成 <input checked="" type="checkbox"/> 改善中	辦理現勘研議	B
211	113.07.23	西港區中山路 351 號前	中央分隔島不當開口，易生事故。	建議封閉缺口。	<input type="checkbox"/> 否 <input checked="" type="checkbox"/> 是	<input type="checkbox"/> 已完成 <input checked="" type="checkbox"/> 改善中	辦理現勘研議	B
212	113.07.23	佳里區臺 19 線新城橋南北端路口	中央分隔島不當開口，易生事故。	建議封閉缺口。	<input type="checkbox"/> 否 <input checked="" type="checkbox"/> 是	<input type="checkbox"/> 已完成 <input checked="" type="checkbox"/> 改善中	辦理現勘研議	B
213	113年7月16日	仁德區中山路與中山路 591 巷口	無號誌路口，發生多起交通事故	封閉中央分隔島缺口或增設三色管制號誌	<input type="checkbox"/> 否 <input checked="" type="checkbox"/> 是	<input type="checkbox"/> 已完成 <input checked="" type="checkbox"/> 改善中	辦理現勘研議	B
214	113年8月23日	仁德區崑崙路與德崙路口	車道線與右轉指示標線剝落	補繪交通標線	<input type="checkbox"/> 否 <input checked="" type="checkbox"/> 是	<input type="checkbox"/> 已完成 <input checked="" type="checkbox"/> 改善中	已錄案派工，預計 114 年 3 月 31 日前完成	B
215	113年8月23日	仁德區太子路 6 號	機慢車優先道標線剝落	補繪交通標線	<input type="checkbox"/> 否 <input checked="" type="checkbox"/> 是	<input type="checkbox"/> 已完成 <input checked="" type="checkbox"/> 改善中	已錄案派工，預計 114 年 3 月 31 日前完成	B

216	113年10月 7日	仁德區中正路三段與長興路87巷口	交通號誌燈近桿及遠桿距離過遠，用路人不易辨識	增設交通號誌燈組數	<input type="checkbox"/> 否 <input checked="" type="checkbox"/> 是	<input type="checkbox"/> 已完成 <input checked="" type="checkbox"/> 改善中	已錄案派工，預計114年3月31日前完成	B
217	113年10月 16日	歸仁區民權北路267巷往民權二街路段	車輛於彎道處停車影響車輛通行	劃設禁止臨時停車標線	<input type="checkbox"/> 否 <input checked="" type="checkbox"/> 是	<input type="checkbox"/> 已完成 <input checked="" type="checkbox"/> 改善中	已錄案派工，預計114年3月31日前完成	B

A：解除列管 B：繼續列管