

# 臺南市 道路交通安全會報會議

114年2月份會議資料



臺南市道路交通安全會報編印

中華民國 114 年 2 月 25 日



# 臺南市道路交通安全會報會議座次表



## 永華市政中心六樓簡報室

鄭永祥 教授	林佐鼎 教授	副市長	市長	殷副秘 書長	執行 秘書	警察局長

工務局							交通警察 大隊
新聞處		雲嘉南區 工程分局		工務局局長			交通警察 大隊
教育局		民政局		教育局局長			交通警察 大隊
嘉義區 監理所		經發局		研考會主委			交通警察 大隊
麻豆 監理站		公運處		新聞處處長			交通警察 大隊
校外會		裁決中心		交通局 停工科			交通局 交管科
雲嘉南區 資源中心		研考會		交通局 停營科			交通局 綜規科
衛生局		車鑑會		社會局			交通局 智安科
水利局		消防局		環保局			

布幕

報告台






## 議程

- 兼召集人致詞
- 專案簡報(工程小組)
- 本會報各小組報告
- 臨時動議
- 兼召集人結論

## 兼召集人致詞



# 專案簡報 (工程小組)

詳參手冊 p.4-10



## 工程小組專案報告

交通公園建置工程



# 交通公園建置工程

簡報單位：臺南市政府交通局-劉佳峰科長

一、基本資料

二、計畫目標

三、計畫內容

四、建置成果



- ◆ 基地位於臺南市中西區中華路西路二段550巷30弄，面積為 3,911平方公尺
- ◆ 計畫總經費1,300萬元 (含委託監造技術服務及工程採購等經費)
  - 中央補助400萬元
  - 地方自籌900萬元





## 二、計畫目標

計畫目標：  
以提供孩童寓教娛樂的**交通教學遊戲空間**，從遊戲中學習**交通安全知識**、推廣**交通安全教育**等。



設計具有交通主題的遊戲場地



提供孩童相關的交通安全知識



模擬真實的道路場景



## 三、計畫內容

- ➡ 設置圓環、彎道起伏、十字路口、標線、標誌、號誌等交通情境
- ➡ 設置教育遊具設施，提供孩童遊憩玩樂



圓環



彎曲起伏



教育翻翻牌



藝術打卡地標



十字路口



交通號誌



迷你加油站



迷你小火車

多元交通情境

教育遊具設施



## 四、建置成果

交通公園建置工程

打造兼具交通安全教育且舒適之公園場所

- 教育與遊憩共享空間，提升學習與遊玩體驗
- 提供遮蔭與休憩空間，植栽配置營造舒適環境
- 優化周邊交通環境，增設停車格位，改善周邊交通問題
- 活化綠地空間，改善夜間照明



公園建置前



公園建置後




## 工程小組專案報告

交通公園建置工程

簡報結束  
敬請指教





# 執法小組報告

詳參手冊 p.12-39

## 臺南市政府警察局

### 臺南市道路交通安全會報 執法小組



報告人：大隊長洪國哲  
114年2月25日

# 簡報大綱

- 壹、交通事故統計
- 貳、重點執法情形
- 參、宣導情形
- 肆、建議事項



13

# 壹、交通事故統計



14

## 一、114年1月1日至2月15日A1類情形 (1/2)

月份\類別	114年		113年		同期比較		前三年平均數		前三年同期比較	
	件	人	件	人	件	人	件	人	件	人
一月	19	20	14	14	5	6	12.00	12.67	7.00	7.33
二月 (2月15日止)	8	9	6	6	2	3	7.00	7.00	1.00	2.00
三月										
四月										
五月										
六月										
七月										
八月										
九月										
十月										
十一月										
十二月										
合計 (2月15日止)	27	29	20	20	7	9	19.00	19.67	8.00	9.33

15

## 一、114年1月1日至2月15日A1類情形 (2/2)

本局A1事故發生**27件、29人**，分析指標項目如下：

- 一、**機車**：20件，占74.1%(其中**高齡者**9件，占45%)。
- 二、**高齡者**：15件，占55.6%(其中騎乘機車未戴安全帽1件，占6.7%)。
- 三、**自撞(摔)**：9件，占33.3%(其中**高齡者**1件，占11.1%)。
- 四、**雙方涉無適格駕照**：10件，占37.0%(其中**高齡者**4件，占40%)。
- 五、**75歲以上高齡駕駛者**：4件，占14.8% (其中**駕籍逾期者**0件，占0%)。
- 六、**行人**：4件，占14.8%(其中**高齡者**3件，占75%)。
- 七、**大型車**：6件，占22.2%。(其中**高齡者**3件，占50%)。
- 八、至2月15日**新營分局**發生5件最多，**新化分局**發生4件次之，**麻豆分局**發生3件再次之。
- 九、**前三大肇因**：
  - (一)恍神、緊張、心不在焉分心駕駛：12件，占44.4%
  - (二)闖紅燈直行：2件，占7.4%
  - (三)未依規定減速：2件，占7.4%

16

## 二、六都A1類交通事故每月件數比較(1/2)

單位 月份	114年件數						113年件數						與去年同期比較					
	臺北市	新北市	桃園市	臺中市	臺南市	高雄市	臺北市	新北市	桃園市	臺中市	臺南市	高雄市	臺北市	新北市	桃園市	臺中市	臺南市	高雄市
一月	2	8	11	14	19	7	5	12	12	12	14	17	-3	-4	-1	2	5	-10
二月																		
三月																		
四月																		
五月																		
六月																		
七月																		
八月																		
九月																		
十月																		
十一月																		
十二月																		
合計	2	8	11	14	19	7	5	12	12	12	14	17	-3	-4	-1	2	5	-10

◎以上資料由內政部警政署交通事故案件處理系統查詢，未對外公布

17

## 二、六都A1類交通事故每月件數比較(2/2)

單位 月份	113年件數						112年件數						與去年同期比較					
	臺北市	新北市	桃園市	臺中市	臺南市	高雄市	臺北市	新北市	桃園市	臺中市	臺南市	高雄市	臺北市	新北市	桃園市	臺中市	臺南市	高雄市
一月	5	12	12	12	14	17	6	13	16	12	22	13	-1	-1	-4	0	-8	4
二月	8	14	14	12	12	13	9	9	10	12	21	16	-1	5	4	0	-9	-3
三月	9	10	9	10	7	13	12	18	14	19	13	15	-3	-8	-5	-9	-6	-2
四月	1	11	11	7	10	10	2	12	12	22	12	10	-1	-1	-1	-15	-2	0
五月	8	14	13	8	12	14	8	10	13	9	11	15	0	4	0	-1	1	-1
六月	3	13	15	11	15	10	6	9	8	17	9	8	-3	4	7	-6	6	2
七月	5	10	20	14	18	11	2	12	9	12	12	12	3	-2	11	2	6	-1
八月	6	15	17	9	14	6	2	12	13	7	14	7	4	3	4	2	0	-1
九月	4	12	9	9	18	12	3	10	10	13	12	13	1	2	-1	-4	6	-1
十月	6	15	17	23	11	13	3	13	15	19	21	12	3	2	2	4	-10	1
十一月	8	9	11	9	8	16	4	19	17	14	7	17	4	-10	-6	-5	1	-1
十二月	5	13	13	13	12	14	4	11	19	13	17	14	1	2	-6	0	-5	0
合計	68	148	161	137	151	149	61	148	156	169	171	152	7	0	5	-32	-20	-3

◎以上資料由內政部警政署交通事故案件處理系統查詢，未對外公布

18

### 三、六都A1類交通事故死亡件數、人數比較

局別	114年1月		113年1月		與去年同期比較		與去年同期比較增減率	
	件	人	件	人	件	人	件	人
臺北市	2	2	5	5	-3	-3	-60.0%	-60.0%
新北市	8	8	12	12	-4	-4	-33.3%	-33.3%
桃園市	11	11	12	14	-1	-3	-8.3%	-21.4%
臺中市	14	14	12	12	2	2	16.7%	16.7%
臺南市	19	20	14	14	5	6	35.7%	42.9%
高雄市	7	7	17	17	-10	-10	-58.8%	-58.8%
全國	134	142	149	152	-15	-10	-10.1%	-6.6%

◎以上資料由內政部警政署交通事故案件處理系統查詢，未對外公布

19

### 四、113年1-11月六都交通事故30日內死亡情形

局別	113年1-11月	112年1-11月	同期比較	
	人數	人數	人數	人數增減率
臺北市	108	101	7	6.9%
新北市	243	246	-3	-1.2%
桃園市	262	223	39	17.5%
臺中市	262	292	-30	-10.3%
臺南市	251	271	-20	-7.4%
高雄市	279	288	-9	-3.1%

◎因交通部需與衛生福利部核對事故死亡原因資料，故無法立即公布當月數據，目前交通部道安資訊平臺僅公布至113年11月。

20

## 五、各分局A1類交通事故比較情形

單位/項目	114年1月		113年同期		同期比較		114年1月1日至2月15日		113年同期		同期比較		增減比例		113年總人數
	件	人	件	人	件	人	件	人	件	人	件	人	件	人	
新營分局	2	3	1	1	1	2	5	6	1	1	4	5	400.0%	500.0%	14
白河分局	1	1	2	2	-1	-1	2	2	3	3	-1	-1	-33.3%	-33.3%	13
麻豆分局	1	1	4	4	-3	-3	3	3	5	5	-2	-2	-40.0%	-40.0%	18
佳里分局	1	1	0	0	1	1	1	1	0	0	1	1	100.0%	100.0%	9
學甲分局	2	2	1	1	1	1	2	2	1	1	1	1	100.0%	100.0%	5
善化分局	1	1	2	2	-1	-1	1	1	3	3	-2	-2	-66.7%	-66.7%	24
新化分局	3	3	1	1	2	2	4	5	2	2	2	3	100.0%	150.0%	8
歸仁分局	0	0	1	1	-1	-1	1	1	3	3	-2	-2	-66.7%	-66.7%	14
玉井分局	0	0	0	0	0	0	0	0	0	0	0	0	0%	0%	3
永康分局	1	1	0	0	1	1	1	1	0	0	1	1	100.0%	100.0%	16
第一分局	1	1	2	2	-1	-1	1	1	2	2	-1	-1	-50.0%	-50.0%	8
第二分局	2	2	0	0	2	2	2	2	0	0	2	2	200.0%	200.0%	5
第三分局	2	2	0	0	2	2	2	2	0	0	2	2	200.0%	200.0%	8
第四分局	1	1	0	0	1	1	1	1	0	0	1	1	100.0%	100.0%	0
第五分局	1	1	0	0	1	1	1	1	0	0	1	1	100.0%	100.0%	2
第六分局	0	0	0	0	0	0	0	0	0	0	0	0	0%	0%	4
合計	19	20	14	14	5	6	27	29	20	20	7	9	35.0%	45.0%	151

21

## 六、本市113年A2類交通事故比較情形

月份\類別	113年		112年		同期比較		同期比較增減率	
	件	人	件	人	件	人	件	人
一月	4,219	5,666	3,798	5,153	421	513	11.1%	10.0%
二月	3,463	4,808	3,522	4,787	-59	21	-1.7%	0.4%
三月	3,786	5,112	3,955	5,373	-169	-261	-4.3%	-4.9%
四月	3,504	4,716	3,594	5,006	-90	-290	-2.5%	-5.8%
五月	3,659	4,984	3,742	5,061	-83	-77	-2.2%	-1.5%
六月	3,683	4,968	3,778	5,075	-95	-107	-2.5%	-2.1%
七月	3,501	4,682	3,812	5,096	-311	-414	-8.2%	-8.1%
八月	3,566	4,764	3,542	4,741	24	23	0.7%	0.5%
九月	3,548	4,738	3,512	4,688	36	50	1.0%	1.1%
十月	3,303	4,476	3,592	4,871	-289	-395	-8.0%	-8.1%
十一月	3,652	4,959	3,754	5,108	-102	-149	-2.7%	-2.9%
十二月	4,142	5,548	4,003	5,402	139	146	3.5%	2.7%
合計	44,026	59,421	44,604	60,361	-578	-940	-1.3%	-1.6%

◎以上資料由內政部警政署交通事故案件處理系統查詢，未對外公布

22

## 七、六都A2類交通事故每月比較情形

單位 月份	113年件數						112年件數						與去年同期比較					
	臺北市	新北市	桃園市	臺中市	臺南市	高雄市	臺北市	新北市	桃園市	臺中市	臺南市	高雄市	臺北市	新北市	桃園市	臺中市	臺南市	高雄市
一月	2,043	3,926	4,162	6,882	4,219	3,020	1,988	4,100	4,050	6,002	3,798	3,721	55	-174	112	880	421	-701
二月	1,559	3,239	3,232	5,238	3,463	2,443	1,926	3,654	3,899	5,496	3,522	2,681	-367	-415	-667	-258	-59	-238
三月	1,863	3,688	3,781	5,993	3,786	2,472	2,347	4,752	4,497	6,340	3,955	3,177	-484	-1,064	-716	-347	-169	-705
四月	1,727	3,489	3,504	5,500	3,504	2,674	1,998	3,652	3,632	5,523	3,594	2,634	-271	-163	-128	-23	-90	40
五月	1,895	3,903	3,844	5,778	3,659	2,739	2,122	3,945	4,142	6,024	3,742	3,014	-227	-42	-298	-246	-83	-275
六月	1,743	3,685	3,682	5,678	3,683	2,941	1,861	3,782	3,867	5,980	3,778	2,715	-118	-97	-185	-302	-95	226
七月	1,788	3,925	3,720	5,598	3,501	2,878	1,886	3,508	4,134	5,925	3,812	3,220	-98	417	-414	-327	-311	-342
八月	1,868	3,791	3,719	5,585	3,566	3,076	1,879	3,689	3,872	5,917	3,542	2,849	-11	102	-153	-332	24	227
九月	1,847	3,894	3,823	5,815	3,548	2,990	1,897	3,664	3,801	5,520	3,512	2,864	-50	230	22	295	36	126
十月	1,710	3,785	3,669	5,893	3,303	2,852	1,904	3,733	3,796	6,016	3,592	2,957	-194	52	-127	-123	-289	-105
十一月	1,788	3,830	3,866	6,361	3,652	3,683	2,046	3,870	4,150	6,579	3,754	3,035	-258	-40	-284	-218	-102	648
十二月	1,977	5,027	4,056	6,763	4,142	4,188	2,006	3,703	3,977	6,788	4,003	3,259	-29	1324	79	-25	139	929
合計	21,808	46,182	45,058	71,084	44,026	35,956	23,860	46,052	47,817	72,110	44,604	36,126	-2,052	130	-2,759	-1,026	-578	-170
													-8.6%	0.3%	-5.8%	-1.4%	-1.3%	-0.5%

◎以上資料由內政部警政署交通事故案件處理系統查詢，未對外公布

23

## 八、六都A2類交通事故總受傷件數、人數比較情形

局別	年度	113年1-12月		112年1-12月		與去年同期比較		與去年同期比較增減率	
		件	人	件	人	件	人	件	人
臺北市		21,808	29,080	23,860	32,088	-2,052	-3,008	-8.6%	-9.4%
新北市		46,184	62,661	46,052	62,853	132	-192	0.3%	-0.3%
桃園市		45,058	59,046	47,817	62,930	-2,759	-3,884	-5.8%	-6.2%
臺中市		71,084	93,614	72,110	96,273	-1,026	-2,659	-1.4%	-2.8%
臺南市		44,026	59,421	44,604	60,361	-578	-940	-1.3%	-1.6%
高雄市		35,957	50,448	36,126	51,229	-169	-781	-0.5%	-1.5%
全國		392,244	524,932	401,332	540,095	-9,088	-15,163	-2.3%	-2.8%

◎以上資料由內政部警政署交通事故案件處理系統查詢，未對外公布

24

## 九、各分局A2類交通事故總受傷件數、人數比較情形

A2類：(一)113年12月計發生**4142件5548人**，較去年同期**增加139件增加146人**。

(二)與去年同期相比，以**永康分局增加88件(+14.0%)最多**，**白河分局增加32件(+61.5%)次之**，**歸仁分局增加31件(+8.4%)再次之**。

單位/項目	113年12月		112年同期		同期比較		增減比例	
	件	人	件	人	件	人	件	人
新營分局	192	255	185	243	7	12	3.8%	4.9%
白河分局	84	104	52	63	32	41	61.5%	65.1%
麻豆分局	165	229	169	237	-4	-8	-2.4%	-3.4%
佳里分局	162	214	188	266	-26	-52	-13.8%	-19.5%
學甲分局	55	69	47	65	8	4	17.0%	6.2%
善化分局	324	427	322	420	2	7	0.6%	1.7%
新化分局	82	107	87	106	-5	1	-5.7%	0.9%
歸仁分局	402	558	371	522	31	36	8.4%	6.9%
玉井分局	19	25	8	8	11	17	137.5%	212.5%
永康分局	718	972	630	841	88	131	14.0%	15.6%
第一分局	495	708	469	674	26	34	5.5%	5.0%
第二分局	324	436	355	491	-31	-55	-8.7%	-11.2%
第三分局	362	478	374	507	-12	-29	-3.2%	-5.7%
第四分局	134	166	111	150	23	16	20.7%	10.7%
第五分局	368	469	391	467	-23	2	-5.9%	0.4%
第六分局	256	331	244	342	12	-11	4.9%	-3.2%
合計	4142	5548	4003	5402	139	146	3.5%	2.7%

25

## 十、113年12月A2類分析指標

本局A2事故發生**4142件**，**5548人**，分析指標項目如下：

- 一、**機車**：**2585件**，占**62.4%**
- 二、**年齡**：**20-24歲**發生數最高(**513件**)，占**12.4%**
- 三、**無適格駕照**：**480件**，占**11.6%**
- 四、**未戴安全帽**：**36件**，占**0.9%**
- 五、**事故位置**：**交叉路口內**發生數最高(**2682件**)，占**64.8%**
- 六、**前三大肇因**：
  - (一)恍神、緊張、心不在焉分心駕駛：**715件**，占**17.3%**
  - (二)未保持行車安全距離：**434件**，占**10.5%**
  - (三)有號誌路口，轉彎車未讓直行車先行：**325件**，占**7.8%**

26

## 貳、重點執法情形



27

### 一、取締裝載砂石(大型貨)車輛違規大執法成效統計

114年1月計取締大型車重點違規**500件**，取締件數較去年同期**536件**減少**36件**（減少**6.7%**）。本局除持續加強大型車執法及強化內部教育訓練，另針對轄內發生大型車重大交通事故分局，分析轄區大型車易違規之路段、時段結合易肇事熱點，將大型車各項違規態樣列入交通違規執法重點項目，且每週至少規劃違規執法專案勤務**2次以上**，以防制大型車交通事故。

違規取締 件數 期程及比較	總計	載運整體 物品及貨 物超長寬 高	超載	行車紀錄器 視野輔助系統		轉彎未依 規定	闖紅燈	違規停車	未申請 路權	不遵守 號誌
				未裝設	未依規定 使用					
114年1月	500	9	68	0	4	93	115	130	47	34
113年1月	536	5	220	0	9	63	83	87	43	26
較去年同期 增減件數	-36	4	-152	0	-5	30	32	43	4	8
增(減)比率	-6.7%	80.0%	-69.1%	-	-55.6%	47.6%	38.6%	49.4%	9.3%	30.8%

28

## 二、強化大貨車源頭查核管制及宣導作為

鑒於現行機制就營業大貨車查核管理及勤務攔查規劃相對完善，惟**自用大貨車受限於工業區及工廠分布廣泛，實務尚難針對源頭查核管制**，復於114年2月19日上午9時由市府交通局邀集經濟發展局、臺南監理站及本小組，召開「研商本市大型車源頭管理與攔查舉發違規資料合作模式平台會議」，旨案源頭強化管理如下：

### 一、強化自用大貨車違規營業管制：

- (一)警察局及監理站協助加強自用大貨車違規靠行及營業查核舉發。
- (二)監理站參考EIS項目告警機制協助提供自用大貨車管理機制，以利適時向中央反映。

### 二、強化自用大貨車宣導作為：

- (一)經發局協助提供及媒合相關工業區及工廠合宜宣導場域，並由警察局及監理站協助安排源頭式宣導。
- (二)監理站協助提供營業大貨車源頭管理宣導文宣內容，並由經發局適時發文相關工業區及工廠宣導。

29

## 三、持續加強取締酒後駕車(1/2)

項目	本期 114年1月	去年同期 113年1月	與去年 同期比較增減
取締件數	297	378	-81 (-21.4%)
其中 肇事舉發 A1+A2+A3	82	103	-21 (-20.3%)
攔查取締	215	275	-60 (-21.8%)
死傷人數	80	96	-16 (-16.6%)



持續加強執法

落實防制酒駕

30

### 三、持續加強取締酒後駕車(2/2)

每週檢討策進各分局取締酒駕執行成效，藉以檢視各分局酒駕事故發生數與執法強度關聯性，滾動式修正取締酒駕勤務相關作為(路檢地點、勤務班次、時段等)。

	本週事故		1月事故週平均		比較		1月事故總計		113年同期事故		比較	
	件數	人數	件數	人數	件數	人數	件數	人數	件數	人數	件數	人數
合計	23	25	18.52	18.06	4.48	6.94	82	80	103	96	-21	-16
新營分局	2	1	1.81	1.13	0.19	-0.13	8	5	7	7	1	-2
白河分局	0	0	0.68	1.13	-0.68	-1.13	3	5	3	2	0	3
麻豆分局	1	0	0.90	1.13	0.10	-1.13	4	5	9	8	-5	-3
佳里分局	0	0	0.90	0.90	-0.90							
學甲分局	1	1	0.68	0.90	0.32							
善化分局	4	3	1.13	0.68	2.87							
新化分局	0	0	0.45	0.68	-0.45							
歸仁分局	3	4	1.81	1.58	1.19							
玉井分局	0	0	0.23	0.45	-0.23							
永康分局	2	5	2.03	1.58	-0.03							
第一分局	2	1	1.58	1.81	0.42							
第二分局	0	0	0.68	0.45	-0.68							
第三分局	4	6	2.94	3.16	1.06							
第四分局	0	0	0.45	0.23	-0.45							
第五分局	3	3	1.58	1.81	1.42							
第六分局	1	1	0.68	0.45	0.32							

單位	總件數	刑罰	行政罰	日平均			114年總計	114年1月	
				本週	1月	比較		113年同期	比較
合計	54	32	22	7.71	9.39	-1.67	291	352	-61
新營分局	3	3	0	0.43	0.32	0.11	10	11	-1
白河分局	2	0	2	0.29	0.23	0.06	7	16	-9
麻豆分局	3	2	1	0.43	0.58	-0.15	18	23	-5
佳里分局	2	1	1	0.29	0.58	-0.29	18	11	7
學甲分局	0	0	0	0.00	0.16	-0.16	5	5	0
善化分局	6	3	3	0.86	1.00	-0.14	31	22	9
新化分局	1	0	1	0.14	0.26	-0.12	8	6	2
歸仁分局	6	4	2	0.86	0.65	0.21	20	29	-9
玉井分局	0	0	0	0.00	0.06	-0.06	2	4	-2
永康分局	8	5	3	1.14	1.32	-0.18	41	69	-28
第一分局	4	2	2	0.57	0.65	-0.07	20	23	-3
第二分局	4	3	1	0.57	0.90	-0.33	28	49	-21
第三分局	8	6	2	1.14	0.87	0.27	27	28	-1
第四分局	2	2	0	0.29	0.74	-0.46	23	13	10
第五分局	5	1	4	0.71	0.58	0.13	18	21	-3
第六分局	0	0	0	0.00	0.48	-0.48	15	22	-7

### 四、加強攔停舉發交通違規

- 1、要求各分局提高攔查舉發交通違規案件比率，藉以提高見警率、檢核駕駛人有無適格駕駛資格、舉發各類交通違規，降低民眾僥倖違規可能，並兼顧維護治安工作。
- 2、每月統計各分局攔停舉發及利用M-Police查詢駕(車)籍之件數及比率，檢視執行情形，督促各分局妥適運用警力，規劃防制交通事故勤務。

各分局攔停舉發及M-Police查詢車駕籍件數及比率統計表

分局別	113年攔停舉發		114年1月攔停舉發		113年 攔停舉發 月平均件數	113年 攔停舉發 月平均比率	MPolice查詢車駕籍次數		
	件數	比率	件數	比率			113年總件數	月平均	114年1月件數
新營分局	5,693	18.31%	406	16.50%	474	18.3%	17,839	1,487	1,643
白河分局	2,390	36.93%	193	40.21%	199	36.9%	7,422	619	706
麻豆分局	11,365	33.47%	792	36.08%	947	33.5%	36,568	3,047	2,899
佳里分局	4,558	18.60%	430	23.77%	380	18.6%	14,182	1,182	1,322
學甲分局	2,511	24.76%	154	18.62%	209	24.8%	8,178	682	576
善化分局	6,139	12.12%	476	10.58%	512	12.1%	33,917	2,826	3,046
新化分局	2,432	17.99%	247	16.88%	203	18.0%	7,555	630	845
歸仁分局	11,732	15.20%	824	20.25%	978	15.2%	34,402	2,867	3,205
玉井分局	1,000	12.77%	73	11.23%	83	12.8%	3,168	264	288
永康分局	17,625	13.70%	1,374	15.60%	1,469	13.7%	57,253	4,771	5,877
第一分局	18,217	18.90%	1,317	18.10%	1,518	18.9%	55,722	4,644	5,126
第二分局	13,502	22.12%	754	19.93%	1,125	22.1%	40,220	3,352	3,889
第三分局	7,636	12.35%	578	11.46%	636	12.3%	23,395	1,950	2,348
第四分局	8,305	22.83%	621	24.91%	692	22.8%	26,309	2,192	2,191
第五分局	13,977	23.43%	868	18.87%	1,165	23.4%	39,979	3,332	3,240
第六分局	11,750	22.45%	1,078	26.08%	979	22.5%	37,586	3,132	4,493

# 參、宣導情形



## 一、加強高齡者交通安全宣導(1/2)

本小組針對**高齡者易聚集時機場合**，與**衛生局醫療處所**、**社會局關懷據點**及**民政局宗教場所資源**合作，結合衛政、社政、民政資源，辦理宣導活動，預防事故發生。

防制高齡者事故宣導處所統計表

分局別	醫療處所			社區照顧關懷據點			宗教場所		
	處所	已執行	比率	處所	已執行	比率	建議處所	已執行	比率
新營分局	5			43			15		
白河分局	3			51			10		
麻豆分局	5			33			15		
佳里分局	5			32			10		
學甲分局	3			18			10		
善化分局	4			37			15		
新化分局	4			20			15		
歸仁分局	5			27			10		
玉井分局	3			18			10		
永康分局	4			32			15		
第一分局	3			18			10		
第二分局	4			16			10		
第三分局	2			15			10		
第四分局	1			8			10		
第五分局	2			22			10		
第六分局	1			21			10		

## 一、加強高齡者交通安全宣導(2/2)



結合社會局行動式「活力文康車」，以寓教於樂方式，將交通安全觀念傳達給社區長者，並依各轄區狀況，錄製「護老交通安全宣導短語音」，運用本市各宗教場所、社區鄰里辦公室及其他公（私）立場所廣播系統播放；另本小組規劃結合衛生局「行動醫院 全民健檢」及施打疫苗時間，至各區向候診健檢長者進行交通安全宣導，增加高齡者交通安全自我防護意識，減少事故發生。

35

## 二、防制大型車事故宣導



為擴大宣導效益，本小組結合交通局、臺南監理站及府城汽車客運公司業者，於北區福安宮前舉辦「大型車體驗活動」，以沉浸式體驗方式，向高齡長者呼籲路口務必慢看停，轉彎確認左右來車，提早打方向燈，遇大車要遠離，注意內輪差及視野死角。另確實溯源管理，與工業區、經發局及監理站密切合作，加強對大型車業者及駕駛人宣導，減少事故發生。

36

# 肆、建議事項




37

## 修剪分隔島灌木及無號誌路口雜草、鐵皮圍籬



### 建議事項

- 一、依據市區道路及附屬工程設計規範第16章第16.2點第10項規定，交叉路口為保持良好行車視距，距停止線25公尺範圍內植栽帶種植以草花或草皮為宜，灌木栽植高度宜低於0.5公尺。




- 二、為避免左轉與直行車碰撞及無號誌路口交通事故發生，本小組已請各分局清查轄內符合以下狀況路口，並函報權責單位改善：
  - (一) 分隔島距停止線25公尺範圍內，灌木、草花植栽高於0.5公尺處所。
  - (二) 無號誌路口轉角，遭固定物、鐵皮圍籬、農作物遮蔽，不易察覺左右來車處所。

38

# 簡報完畢

## 恭請指示

39



工程小組報告

詳參手冊 p.41-58

## 114年2月份道安會報暨安全大臺南專案會議 工程小組工作報告

報告單位：工程小組  
(交通局、工務局)

### 本府年度提升交通安全經費爭取總表

#### 112年度案件統計

計畫名稱	已核定案件數	中央(補)經費(萬元)	地方(自)經費(萬元)
前瞻計畫	28件	42,635.2	9,036.6
校園周邊暨行車安全道路改善計畫	33件	40,991.6	8,998.8
合計	61件	83,626.8	18,035.4

#### 113年度案件統計

計畫名稱	已核定案件數	中央(補)經費(萬元)	地方(自)經費(萬元)
永續提升人行安全計畫	43件	110,269.4	23,158.4
智慧運輸系統發展建設計畫	1件	153	27
前瞻計畫	25件	31,706.4	7,284.3
合計	69件	142,128.8	30,466.7

#### 備註

1. 前瞻計畫-「提升道路品質計畫(內政部)2.0」110-113年總預算250億，本府提報248案(總經費70.42億元)，獲核定137案(核定經費28.21億元)。
2. 「永續提升人行安全計畫」113-116年總預算400億，本府提報55案(總經費16.82億元)，獲核定43案(核定經費13.3億元)。

# 本府114年度提升交通安全預計爭取經費辦理情形

## 交通局

預計向國土署「永續提升人行安全計畫」提報「臺南市北區和緯路文賢路等四處路口易肇事改善路口計畫」，總改善經費4890萬，已於114年2月4日發文至工務局請該局協助提送。

## 工務局

114年度預計向國土署「永續提升人行安全計畫」提報26案審查，總提報經費預估約為5.81億。

## 交通局

### 112年度提升交通安全經費『核定』與『執行』情形

中央計畫名稱	補助單位	核定件數	屬性類別	核定計畫經費(萬元)	執行管考概要
校園周邊暨行車安全道路改善計畫	內政部國土署(非公路系統)	3件	友善安全交通環境改善示範計畫(核定1件/3處路廊)	中央(補) 820 地方(自) 180	已辦理期中報告審查

### 114年度提升交通安全經費『提報』情形

中央計畫名稱	補助單位	核定件數	屬性類別	核定計畫經費(萬元)	執行管考概要
智慧運輸系統發展建設計畫	交通部	1件	弱勢用路人改善(核定1件)	中央(補) 255 地方(自) 45	辦理議會墊付中

## 112-113跨年度校園周邊暨行車安全道路改善 -A 規劃設計類-臺南市友善安全交通環境改善示範計畫

編號	計畫概要	負責局處	核定數(案)	完成數(案)	工作進度	目前辦理情形
7	<ul style="list-style-type: none"> <li>➤ 計畫名稱</li> <li>✓ 臺南市友善安全交通環境改善示範計畫</li> <li>➤ 補助單位</li> <li>✓ 內政部國土署</li> <li>➤ 申請提報計畫路段(3處路段)</li> <li>✓ 中西區中正路(西門路至民生綠園，共620公尺)</li> <li>✓ 中西區中山路(民生綠園至北門路，共1,110公尺)</li> <li>✓ 東區凱旋路(東寧路201巷至中華東路一段，共795公尺)</li> <li>➤ 工作要項</li> <li>✓ 推動行人優先交通安全，提供完善安全的行人通行環境，檢討道路斷面配置</li> <li>✓ 實地調查與測量、基地環境與人文調查分析、整體發展構想與細部規劃設計研擬作業、施工細部圖說製作及工程經費預估等</li> </ul>	交通局	1	0	85%	<ol style="list-style-type: none"> <li>1. 進度無落後。</li> <li>2. 113年5月15日辦理評選作業。</li> <li>3. 113年5月21日決標，5月29日簽約。</li> <li>4. 113年6月20日辦理工作計畫書審查會議，並於113年7月4日核定；113年10月22日已提交期中報告書，並於11月15日辦理期中報告審查會議。</li> <li>5. 預計114年4月30日前提交期末報告書。</li> </ol>

工作進度安排：取得中央補助(10%)、完成議會墊付(10%)、規劃設計(20%)、計畫發包(20%)、計畫執行進度(40%)

45

## 114年度智慧運輸系統發展建設計畫 -臺南市視障與弱勢行人對車告警系統計畫

編號	計畫概要	負責局處	核定數(案)	完成數(案)	工作進度	目前辦理情形
1	<ul style="list-style-type: none"> <li>➤ 計畫名稱</li> <li>✓ 臺南市視障與弱勢行人對車告警系統計畫</li> <li>➤ 補助單位</li> <li>✓ 交通部</li> <li>➤ 預期成果</li> <li>✓ 完成20台計程車App安裝與教學</li> <li>✓ 完成70台公車串連API</li> <li>✓ 完成10位年長者啟動測試</li> <li>➤ 工作要項</li> <li>✓ 推動科技輔助弱勢用路人安全通過路口，結合智慧有聲號誌、視障導引標線及導盲磚等無障礙設施改善之示範城市，改善視障者通過路口之危險性，期望達成以科技滿足用路人安全便利通過路口之目標</li> </ul>	交通局	0	0	10%	<ol style="list-style-type: none"> <li>1. 交通部於114年1月7日以交科字第1135018484號函核定補助計畫。</li> <li>2. 114年2月3日簽辦整付程序預計將提報臺南市議會第4屆第8次臨時會(3/11~3/20)審議墊付，並於提送後辦理上網公告作業。</li> </ol>

工作進度安排：取得中央補助(10%)、完成議會墊付(10%)、工程設計(20%)、工程發包(20%)、工程施工進度(40%)

46

# 114年度強化人行安全設施重點工作

編號	工作要項	負責局處	年度目標(處)	1月完設(處)	年度累計(處)	工作進度	本市累計(處)	目前辦理情形
1	行人專用號誌	(交)	80	0	0	0%	1448	持續盤點派工
2	行人專用時相	(交)	70	0	0	0%	195	持續盤點派工
3	行人號誌時相早開	(交)	150	0	0	0%	480	持續盤點派工
4	標線型人行道	(交)	15	0	0	0%	59	持續盤點派工
5	綠底行穿線	(交)	10	1	1	10%	9	持續盤點派工
6	行人庇護島	(交)	10	0	0	0%	53	持續盤點派工
		(工)	2	0	0	0%		持續盤點派工
7	行穿線退縮	(交)	10	0	0	0%	134	持續盤點派工
		(工)	5	0	0	0%		持續盤點派工

## 警察局提報案件辦理情形

分類	提報件數	不列入工程改善(件)	錄案工程改善(件)	工程進度
第一類 (即刻辦理改善: 1個月內完成)	10件	0件	10件	已完成1件 改善中9件
第二類 (納入辦理改善: 3個月內完成)	218件	0件	218件	已完成5件 改善中213件
第三類 (待研議及現勘)	30件	0件	30件	已完成1件 改善中29件

## 112年度提升交通安全經費『核定』與『執行』情形

中央計畫名稱	補助單位	核定件數	屬性類別	核定計畫經費(萬元)	執行管考概要
前瞻計畫	內政部國土署	25件	提升道路品質計畫 (內政部)2.0	中央(補) 36,635.2 地方(自) 8,043.6	工程刻正執行中
	交通部公路局	3件	提升道路品質計畫 (公路系統)	中央(補) 6,000 地方(自) 1,317	工程刻正執行中
校園周邊暨行車安全 道路改善計畫	內政部國土署	30件	校園周邊通學步道 路口安全改善	中央(補) 37,219.6 地方(自) 8,170.8	工程刻正執行中
	交通部公路局	3件	校園周邊通學步道 路口安全改善	中央(補) 3,772 地方(自) 828	工程刻正執行中

## 113年度提升交通安全經費『核定』與『執行』情形

中央計畫名稱	補助單位	核定件數	屬性類別	核定計畫經費(萬元)	執行管考概要
永續提升人行安全計畫	內政部國土署	39件	人行道、路口安全 改善	中央(補) <del>32,373.5</del> 地方(自) <del>20,277.8</del>	辦理議會墊付中
	交通部公路局	3件	人行道、路口安全 改善	中央(補) 13,122.9 地方(自) 2880.6	工程刻正執行中
前瞻計畫	內政部國土署	25件	提升道路品質計畫 (內政部)2.0-第四次	中央(補) 31,706.4 地方(自) 6960.3	工程刻正執行中

## 112-113跨年度校園周邊暨行車安全道路改善 -提升道路品質計畫2.0(1/2)

編號	計畫概要	負責局處	核定數(案)	完成數(案)	工作進度	目前辦理情形
1	<ul style="list-style-type: none"> <li>▶ 計畫名稱</li> <li>✓ 提升道路品質計畫(內政部)2.0 (非公路系統之道路)</li> <li>▶ 補助單位</li> <li>✓ 內政部國土署</li> <li>▶ 核定補助25案</li> <li>✓ 中華東路、高鐵特定區、健康路、北安路、台江大道、裕信路、大林路等25案道路改善工程</li> <li>▶ 工作要項</li> <li>✓ 人行道設置改善</li> <li>✓ 路口安全改善</li> <li>✓ 路面刨鋪改善</li> </ul>	工務局	25	17	60%	<ol style="list-style-type: none"> <li>1. 進度：發包中2案，施工中5案，已完成17案，取消1案。</li> <li>2. 視個案規模不同，預計於113年底至114年陸續完工。</li> </ol>

工作進度安排：取得中央補助(10%)、完成議會墊付(10%)、工程設計(20%)、工程發包(20%)、工程施工進度(40%)

## 112-113跨年度校園周邊暨行車安全道路改善 -提升道路品質計畫2.0(2/2)

編號	計畫概要	負責局處	核定數(案)	完成數(案)	工作進度	目前辦理情形
2	<ul style="list-style-type: none"> <li>➢ 計畫名稱</li> <li>✓ 提升道路品質計畫(公路系統) (公路系統之道路)</li> <li>➢ 補助單位</li> <li>✓ 交通部公路局</li> <li>➢ 核定補助3案</li> <li>✓ 佳里七股南37線、麻豆市道171線、七股西港麻豆市道173線，共3案道路改善工程</li> <li>➢ 工作要項</li> <li>✓ 路面刨鋪改善</li> </ul>	工務局	3	0	60%	<ol style="list-style-type: none"> <li>1. 進度：準備開工1案、<b>施工中2案</b>。</li> <li>2. 視個案規模不同，預計於113年底至114年陸續完工。</li> </ol>

工作進度安排：取得中央補助(10%)、完成議會墊付(10%)、工程設計(20%)、工程發包(20%)、工程施工進度(40%)

## 112-113跨年度校園周邊暨行車安全道路改善

編號	計畫概要	負責局處	核定數(案)	完成數(案)	工作進度	目前辦理情形
3	<ul style="list-style-type: none"> <li>➢ 計畫名稱</li> <li>✓ 校園周邊暨行車安全道路改善計畫 (非公路系統之道路)</li> <li>➢ 補助單位</li> <li>✓ 內政部國土署</li> <li>➢ 核定補助30案(共28案(32校)通學步道及2案路口改善)</li> <li>✓ 大山國小、五王國小、善化高中、臺南高商、南英工商、臺南神學院、歸仁國小、新豐高中、協進國小、海佃國中、學甲國小、嘉南國小、新進國小、裕文國小、德高國小、安南國中、新營高工、信義國小、永信國小、下營國小、山上國中、六甲國小、公園國小、楠西國中、楠西國小、日新國小、小新國小、新民國小、安順國小、東陽國小、忠孝國中、臺南女中、健康路一二段、安平路</li> <li>➢ 工作要項</li> <li>✓ 通學步道設置蘇</li> <li>✓ 路口安全改善</li> </ul>	工務局	6	5	60%	<ol style="list-style-type: none"> <li>1. 進度：規劃設計中1案，<b>施工中5案</b>，已完成<b>24案</b>。</li> <li>2. 視個案規模及獲核定時間不同，預計於113年底至114年陸續完工。</li> </ol>
區公所	13	11				
學校	11	9				

工作進度安排：取得中央補助(10%)、完成議會墊付(10%)、工程設計(20%)、工程發包(20%)、工程施工進度(40%)

## 112-113跨年度校園周邊暨行車安全道路改善

編號	計畫概要	負責局處	核定數(案)	完成數(案)	工作進度	目前辦理情形
3	<ul style="list-style-type: none"> <li>▶ 計畫名稱</li> <li>✓ 校園周邊暨行車安全道路改善計畫 (公路系統之道路)</li> <li>▶ 補助單位</li> <li>✓ 交通部公路局</li> <li>▶ 核定補助3案(共3校)通學步道</li> <li>✓ 善化國中、中營國小、南安國小</li> <li>▶ 工作要項</li> <li>✓ 通學步道設置</li> <li>✓ 路口安全改善</li> </ul>	區公所	1	0	60%	1. 進度：準備開工2案，發包中1案。 2. 預計於114完工。
		學校	2	0		

工作進度安排：取得中央補助(10%)、完成議會墊付(10%)、工程設計(20%)、工程發包(20%)、工程施工進度(40%)

## 113年度永續提升人行安全計畫

編號	計畫概要	負責局處	核定數(案)	完成數(案)	工作進度	目前辦理情形
3	<ul style="list-style-type: none"> <li>▶ 計畫名稱</li> <li>✓ 永續提升人行安全計畫</li> <li>▶ 補助單位</li> <li>✓ 內政部國土署</li> <li>▶ 核定補助39案</li> <li>✓ 新化高中、新化國中、新化國小、民德國中(第二期)麻豆國小(第二期)、麻豆國中、月津國小、後營國小黎明中學，共7案(9校)通學步道建置</li> <li>✓ 北區小東路、官田八田路、六甲工沿路、歸仁中正北路、高鐵特定區周邊，歸仁中山路、新式滯洪池、仁德民安宮，共8案道路人行道整建</li> <li>▶ 工作要項</li> <li>✓ 人行道整建</li> <li>✓ 通學步道設置</li> <li>✓ 路口安全改善</li> </ul>	工務局	12	0	60%	1. 進度：墊付中24案，規劃設計中5案，送國土署審查8案，發包中1案配合汙水工程暫停發包1案。 2. 視個案規模及獲核定時間不同，預計於114年至115年陸續完工。
		市府局處	2	0		
		區公所	14	0		
		學校	11	0		

工作進度安排：取得中央補助(10%)、完成議會墊付(10%)、工程設計(20%)、工程發包(20%)、工程施工進度(40%)

# 113年度永續提升人行安全計畫

編號	計畫概要	負責局處	核定數(案)	完成數(案)	工作進度	目前辦理情形
3	<ul style="list-style-type: none"> <li>▶ 計畫名稱</li> <li>✓ 永續提升人行安全計畫(公路系統)</li> <li>▶ 補助單位</li> <li>✓ 交通部公路局</li> <li>▶ 核定補助3案</li> <li>✓ 永康區中華路、南區中華西路(健康路二段至中華西路一段 109 巷)路口、新市區中正路(台 19 甲)·共3案道路人行道整建</li> <li>▶ 工作要項</li> <li>✓ 人行道整建</li> <li>✓ 路口安全改善</li> </ul>	工務局	1	0	40%	<ol style="list-style-type: none"> <li>1. 進度：規劃設計中3案。</li> <li>2. 視個案規模及獲核定時間不同，預計於114年至115年陸續完工。</li> </ol>
		區公所	2	0		

工作進度安排：取得中央補助(10%)、完成議會墊付(10%)、工程設計(20%)、工程發包(20%)、工程施工進度(40%)

# 113年度前瞻計畫-提升道路品質計畫2.0


編號	計畫概要	負責局處	核定數(案)	完成數(案)	工作進度	目前辦理情形
1	<ul style="list-style-type: none"> <li>▶ 計畫名稱</li> <li>✓ 提升道路品質計畫(內政部)2.0 (非公路系統之道路)</li> <li>▶ 補助單位</li> <li>✓ 內政部國土署</li> <li>▶ 核定補助25案</li> <li>✓ 西門路四段、建平路等25案道路改善工程</li> <li>▶ 工作要項</li> <li>✓ 人行道設置改善</li> <li>✓ 路口安全改善</li> <li>✓ 路面創鋪改善</li> </ul>	工務局	15	0	60%	<ol style="list-style-type: none"> <li>1. 進度：規劃設計中13案送國土署審查9案，發包中3案。</li> <li>2. 視個案規模不同，預計於114年陸續完工。</li> </ol>
		區公所	10	0	40%	

工作進度安排：取得中央補助(10%)、完成議會墊付(10%)、工程設計(20%)、工程發包(20%)、工程施工進度(40%)

# 114年度優化人行道環境(含騎樓整平)

編號	工作要項	負責局處	目標數量	完成數	工作進度	目前辦理情形
1	人行道障礙物遷移 (如電桿、電箱)	工務局	30處	0處	0%	協調人行道上障礙物業管單位辦理遷移。
2	人行道改善 (如延長、整平、加寬等)	工務局	10,000尺	3,145公尺	31%	德高國小通學步道改善工程1,010公尺、佳里區信義國民小學通學廊道環境改善工程150公尺、臺南市新民國小通學步道優質化工程670公尺、臺南市麻豆區大山國小人行環境優化暨周邊路口及道路品質改善工程700公尺、臺南市新營高工人行步道工程615公尺
3	騎樓整平長度(公里) (永續提升人行安全計畫 - 推動騎樓整平計畫)	工務局	300公尺	80公尺	27%	113年騎樓整平計畫：東區完成，中西區民生路(永福路到西門路)施工中。

簡報結束  
敬請指教



# 監理小組報告

詳參手冊 p.60-73

59

串聯幸福的公路人



## 臺南市道路交通安全會報 監理小組114年1月工作報告

報告機關：嘉義區監理所(臺南、麻豆、新營監理站)  
臺南市公共運輸處

114年2月25日




交通部公路局

Highway Bureau, Ministry  
of Transportation and  
Communications(MOTC)

# 目 錄

- 壹、鼓勵參加機車安全駕駛訓練計畫
- 貳、大型車視野死角、無號誌及閃光號誌路口、車輛路口停讓等納入駕訓班、初考領講習、道安講習
- 參、優先強化無號誌化路口宣導計畫及大型車視野死角與內輪差實地體驗
- 肆、微型電動二輪車管理與宣導計畫
- 伍、推動與高齡者及交通安全相關之公路公共運輸項目
- 陸、加強市區客運及公路客運「路口停讓」計畫
- 柒、酒後代駕績效



## 壹、鼓勵參加機車安全駕駛訓練計畫(1/2)

### • 機車駕駛人參與駕訓班之績效

113年度民眾至監理站報名機車考照16,203人，至駕訓班報名2,696人，占比率為16.6%。

114年度截至1月份報名機車駕訓占比率達23% (195/814)

機車駕訓1.0

年度	107	108	109	110	111	112	113		114		
機車駕訓班	2家 大台南 中山	3家 大台南 中山 大灣	4家 大台南 中山 大灣 成功	4家 大台南 中山 大灣 成功	5家 大台南 中山 大灣 成功 長榮	5家 大台南 中山 大灣 成功 長榮	7家 大台南 中山 大灣 成功 長榮 日 上 南 凱	(籌設中) 麻豆區-台南 新營區-新城		7家 大台南 中山 大灣 成功 長榮 日 上 南 凱	(籌設中) 永康區-統一 麻豆區-台南 新營區-新城
參訓人數	122	422	773	999	1,220	1,696 (79.1%)	2,696 (96.29%)		195 (5.9%)		
申請人數	無 補助 計畫	322	694	967	1,115	1,461	2,547		0 (待請款)		
補助人數		322	670	750(分配) 70(摺注) 共820人	980(分配) 103(摺注) 共1,083人	2,145(分配) 355人(市 府疊加)	2,800(分配) 1,000人(市府疊加)		3,300(分配)		

### • 違規行為及追蹤率比較

截至114年度1月份受訓人數195人，累計違規數0件(0.00%)。

# 壹、鼓勵參加機車安全駕駛訓練計畫(2/2)



## • 宣導道路安駕訓練計畫辦理情形

➢ 為提升取得駕照者之實際騎乘路感及防禦駕駛觀念，114年度公路局再推動機車駕訓2.0(機車安駕)及機車駕訓3.0(機車道訓)。

機車駕訓2.0(道路安駕)：台南區分配240名、麻豆區分配80名。

機車駕訓3.0(道路訓練)：台南區分配120名、麻豆區分配40名。

➢ 截至1月份台南市轄區參與配合推動機車安駕、道訓計畫共計3家駕訓班(大台南駕訓班、成功駕訓班、日上駕訓班；另有麻豆區-台南駕訓班籌設中)。

大台南駕訓班目前辦理進度：安駕0人、道訓0人。

成功駕訓班目前辦理進度：安駕11人、道訓0人。

日上駕訓班目前辦理進度：安駕0人、道訓0人。

台南駕訓班目前辦理進度：無(麻豆區籌設中)。



# 貳、大型車視野死角、無號誌及閃光號誌路口、車輛路口停讓等納入駕訓班、初考領講習、道安講習

➢ 監理相關講習課程導入無號誌及閃光號誌路口、車輛路口停讓、安全左轉及正確變換車道、大型車視野死角等相關道安教材，並針對事故案例分析。

114年1月份	機車初考領安全講習	汽車駕駛人道安講習	機車駕駛人道安講習	(未滿18歲)無照駕駛人道安講習	酒駕專班道安講習
場次	110	5	4	4	6
人數	1,042	406	274	102	234



共129場次  
2,058人

### 參、優先強化無號誌化路口宣導計畫及大型車視野死角與內輪差實地體驗

- 辦理大型車視野死角體驗活動時，同時宣導及體驗無號誌及閃光號誌路口停讓觀念。
- 深入社區鄰里辦理高齡者安全講座。
  - 宣導地點：永康樂齡日照中心、謝樂偉眼科、新化衛生所、玉井衛生所、官田衛生所、柳營區太康社區關懷據點、柳營區士林社區關懷據點、柳營區果毅社區關懷據點、新營失智據點等處。

114年1月份	道安巡迴宣導	高齡者安全講座	大型車視野死角體驗活動
場次	5	9	4
人次	126	205	138

共18場次  
469人



### 肆、微型電動二輪車管理與宣導計畫(1/2)

- 微型電動二輪車截至114年1月新車領牌數量為8,703輛，使用中車輛領牌數為21,341輛(使用中車輛總數19,222輛)，使用中掛牌率111%。
- 如遇外籍移工申領牌照，提供宣導單加強宣導微型電動二輪車行車安全。



## 肆、微型電動二輪車管理與宣導計畫(2/2)

- 自113年10月至114年2月，每月至少排定2班監警聯合路檢微電車專案攔查，加強查核非法改裝、拼裝微電車及懸掛「電動自行車」合格標章之車輛，1月份已執行共6班路檢專案。

- 1月辦理微型電動二輪車道路交通安全宣導共計 18 場次、宣導人數 622人。

台灣電力公司台南區營業處、臺灣智駕測試實驗室、永康樂齡日照中心、謝樂偉眼科、新化衛生所、玉井衛生所、官田衛生所、柳營區太康社區關懷據點、柳營區士林社區關懷據點、柳營區果毅社區關懷據點、新營失智據點、各監理站道安講習室等處。



67

## 伍、推動與高齡者及交通安全相關之公路公共運輸項目

- 目前本市幸福小黃計有42條路線（含4條全預約路線）。
- 持續規劃及推動偏鄉高齡者需求路線：公運處113年度新推共11條路線開通，114年持續推動各區域需求路線（目前服務擴及27個行政區）。
- 營運不佳之固定路線區域轉為全預約路線區域：公運處持續滾動修正。
- 監理單位每月定期查核幸福巴士路線營運情形及是否有需改善事項，持續提升服務品質：1月份查核11條路線【綠14】、【綠15】、【綠21】、【綠20-1】、【綠29】、【紅11】、【紅12】、【紅13】、【藍4】、【黃2】及【黃5】。



68

## ★臺南市公共運輸處工作報告★

### 陸、加強市區客運及公路客運「路口停讓」計畫

#### 一、路口安全確認執行情形

(一)依交通部公路局113.11.25會議紀錄定調為「路口安全確認」：

- 1.要求所屬駕駛行經每個路口皆須落實「路口安全確認」【即右轉指差確認，左轉再三確認(確認號誌、來車、行人)】。
- 2.公車業者須辦理所屬駕駛教育訓練、勤前提醒、行車影像抽查(各路線每日至少抽查核1班次)、及由業者派員於路口稽查等機制。

(二)自112年初至114年1月止，本處已執行54次共2,514車次之市區公車路口停讓稽查，計查獲3件未確實路口停讓案件；另市區客運業者已完成10,166車次自主稽查，計查獲4件未確實路口停讓案件，皆已依規裁處。

	總計稽查次數	總計稽查車次
112年	26	1145
113年	26	1269
114年(1-1月)	2	100

	本處稽查車次	違規件數
113年1月	100	0
114年1月	100	0
與113年比較	0	0

	業者自主稽查車次	違規件數
113年1月	382	0
114年1月	502	0
與113年比較	+120	0

69

#### 二、行車安全教育

本處113年9月專函業者召回所屬駕駛教育訓練，並於10月上旬至各業者專案現場查核，計399名駕駛均有確實完成行車安全教育訓練。

#### 三、路口安全確認

(一)依交通部公路局113.11.25會議紀錄本處於114年1月9日函請客運業者配合辦理：

- 1.要求所屬駕駛行經每個路口皆須落實「路口安全確認」【即右轉指差確認，左轉再三確認(確認號誌、來車、行人)】。
- 2.公車業者須辦理所屬駕駛教育訓練、勤前提醒、行車影像抽查(各路線每日至少抽查核1班次)、及由業者派員於路口稽查等機制。

(二)本處因應作為

- 1.研議每月實行至少2次隨車稽查及至少2路口定點稽查。
- 2.預訂於2月召開會議邀集業者落實執行。



### (三)本處後續因應作為

- 1.本處依公路局指示配合辦理，並已於2月4日召開會議邀集業者宣導落實執行在案。
- 2.目前為宣導階段，訂於3月1日起開始專案稽查，每週至少2次擇重要路線、路口辦理。

## 二、行車安全教育

本處113年9月專函業者召回所屬駕駛教育訓練，並於10月上旬至各業者專案現場查核，計399名駕駛均有確實完成行車安全教育訓練。



## 柒、酒後代駕績效

本市共有4間酒後代駕服務業者，自111年1月起，截至114年1月30日已服務計165,013件，較去年同期增加了515件(約9%)。

	113年1月	114年1月
服務件數	5632	6147

+515




# 簡報結束 敬請指教



交通部公路局

Highway Bureau, Ministry  
of Transportation and  
Communications(MOETC)



## 教育小組報告

詳參手冊 p.75-92

# 114年1月臺南市道路交通安全會報會議

## — 教育小組報告

114年2月25日



75

## 報告大綱

01

建置人本友善通學環境

04

學生交通意外防制與策進作為

02

交通安全教學模組推廣與實施

05

高齡及社教機構交通安全宣導

03

強化學校交通安全教育宣導



76

## 01 建置人本友善通學環境

### 》》 建置實體人行道

#### 112年校園周邊暨行車安全道路改善計畫

核定校數	開工校數	完工校數	核定經費
35校	13校	23校	4.4億

#### 113年永續提升人行安全計畫

核定校數	開工校數	完工校數	核定經費
23校	0校	0校	3.0億



佳里區信義國小-  
114年1月完工



## 01 建置人本友善通學環境

### 》》 建置實體人行道

#### 114年永續提升人行安全計畫

列管校數	已提案校數	已核定校數	持續輔導校數
60校	14校	0校	46校

#### ✓ 學校提案(8校)：

大光國小、歸南國小、西門實小、安慶國小、博愛國小、大灣國小、南大附中、臺南藝術大學。

#### ✓ 公所提案(6校)：

南寧高中、沙崙國中、南梓實小、新市國小、仁和國小、文元國小。



## 02 交通安全教學模組推廣與實施



納入校訂課程實施，發展因地制宜教材。

計畫名稱	預計辦理	已辦理	說明
交通安全教育課程 納入課程計畫	274校*2節/校	46節	113學年度下學期、114學年度上學期實施。
課程模組前導學校	10所	1所	114年1月至12月持續辦理。



機車小乘客



穿越道路的知識和方法



課程模組公開授課及議課

## 02 交通安全教學模組推廣與實施



規劃教師系列研習，增進教學專業能力。

計畫名稱	預計辦理	已辦理	說明
全市交通安全 種子教師增能研習	1場	0場	預定114年8月辦理。
各校自辦 教師增能研習	15場	0場	114年2月至12月持續辦理。
教師自行車 安全教育研習	1場	0場	預定114年3月辦理。
交通安全課程模組 到校服務研習	16場	0場	114年2月至12月持續辦理。
交通安全教育輔導團暨 行政教師增能研習	2場	0場	預定114年2月及5月辦理。
交通安全教育輔導團 跨縣市交流參訪研習	1場	0場	預定114年3月辦理。

### 03 強化學校交通安全教育宣導



》》》 結合戶外體驗教育，提升學生交安素養。

計畫名稱	預計辦理	已辦理	說明
交通安全主題館及大型車安全體驗教育	20場	0場	114年1月至12月持續辦理。
自行車安全騎乘體驗營	20場	0場	114年1月至12月持續辦理。



透過影片講解交通安全規則



使用VR虛擬裝置體驗騎乘機車



模擬道路駕駛



搭配螢幕體驗騎自行車騎乘

### 03 強化學校交通安全教育宣導

》》》 依據教育階段特性，規劃重點宣導項目。

#### 國中小步行安全宣導 — 舉手過馬路



市長開學日至學校共同提醒舉手過馬路



於上放學時間宣導



建立課程模組及宣導影片供教師運用

### 03 強化學校交通安全教育宣導



》》 依據教育階段特性，規劃重點宣導項目。

#### 國中小自行車安全騎乘 — 與桂盟公司洽談合作方案

- ✓ 輔導成立自行車基地學校，提供鄰近學校課程、宣導、師資、場地、器材、車輛等資源。



### 03 強化學校交通安全教育宣導



》》 依據教育階段特性，規劃重點宣導項目。

#### 國中小學生交安知識檢測—交安達人@TAINAN

- ✓ 結合教育部因材網「因雄崛起」平台，透過遊戲提升學生交通安全認知。



### 03 強化學校交通安全教育宣導



》》》 依據教育階段特性，規劃重點宣導項目。

#### 高中職交通安全宣導活動

- 學校集會時間實施交通安全教育宣導計**69**場次，**7萬0,617**人次。
- 聯巡出勤人數**118**人次，計警察**52**人次、教官(學創)**32**人次，教師**34**人次。
- 實施校外聯合巡查：計**36**場。

受文者：臺南市立大同高級中學等  
 發文日期：中華民國114年2月6日  
 發文字號：南市教社字第1140225017號  
 速別：普通件  
 密等及密級條件或保密期限：  
 附件：  
 主旨：有關微型電動二輪車騎乘安全，請各校配合加強宣導學生使用微型電動二輪車正確認知及法治觀念，請查照。  
 說明：  
 一、依據本市道路交通安全管理委員會114年1月份會議紀錄辦理。  
 二、請配合加強教育宣導微型電動二輪車之行駛高度140cm，不得擅自改裝，不得酒駕，勿闖紅燈及須戴安全帽等相關安全措施，以維騎乘安全。  
 三、相關教學教材請至本府教育局交通安全教育資訊網(網址:ht tp://tinctse.yh.jh.edu.tw/)下載參考及運用。

函文各國高中加強宣導微型電動二輪車相關規範



### 03 強化學校交通安全教育宣導



》》》 依據教育階段特性，規劃重點宣導項目。

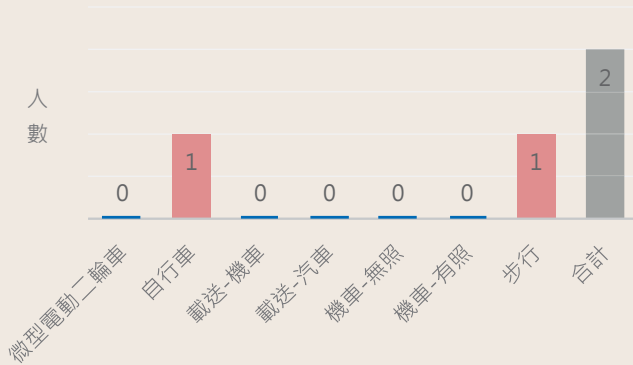
#### 大專院校交通安全宣導活動 計13校34場6萬8,778人次 資料時間：114.1.24

校名	場次	人次	宣導方式	校名	場次	人次	宣導方式
南臺科大	5	1937	校內電子報	崑山科大	3	21150	校內電子報
臺南大學	4	2375	校內活動	南應科大	1	47	校內活動
成功大學	1	23000	校內電子報	長榮大學	3	3303	交通警察、電子報
臺南護專	5	1920	校內活動	華醫科大	2	2680	校內活動
敏惠護專	3	10236	校內電子報	嘉藥科大	2	1230	校內電子報
中信學院	1	200	校內電子報	中信科大	1	350	校內電子報
藝術大學	3	350	校內活動				

## 04 學生交通意外防制與策進作為

分析交安事故類型，擬定宣導改善策略

### 114年1月國小學生交通意外事件分析



#### ●加強步行安全教育：

- 1.通過路口落實**停看轉揮動**——保護自我人身安全。
- 2.大客車**視野死角安全教育**——注意車行方向，避開危險環境


#### ●推動學生自行車安全教育：

- 1.自行車正確用路及騎乘觀念——**建立學生為慢車駕駛人的觀念。**
- 2.危險預防及防禦駕駛觀念——**騎乘自行車要注意車前狀況，預判危險。**

## 04 學生交通意外防制與策進作為

分析交安事故類型，擬定宣導改善策略

### 114年1月國中學生交通意外事件分析



#### ●強化道路安全情境認知

#### ●落實學生自行車通學申請

- 1.推廣自行車上放學考照制度。
- 2.函文事故學校加強宣導**微型電動二輪車騎乘規定**。

受文者：臺南市立柳營國民中學等

發文日期：中華民國114年2月7日

發文字號：南市教社字第1140237450號

類別：普通件

簽等及解密條件或保密期限：

附件：

主旨：有關微型電動二輪車騎乘安全，請貴校配合加強防制及教育輔導學生使用微型電動二輪車正確認知及法治觀念，請查照。

說明：

- 一、依據教育部校園安全暨災害防救通報處理中心通報案件辦理。
- 二、請配合加強教育宣導學生微型電動二輪車之行駛需年滿14歲，不得擅自改裝，不得雙載，不得酒駕，勿闖紅燈及須戴安全帽等相關安全措施，以維騎乘安全。

三、相關教學教材請至本府教育局交通安全教育資訊網(網址:ht tp://tncetse.yhjh.tn.edu.tw/)下載參考及運用。

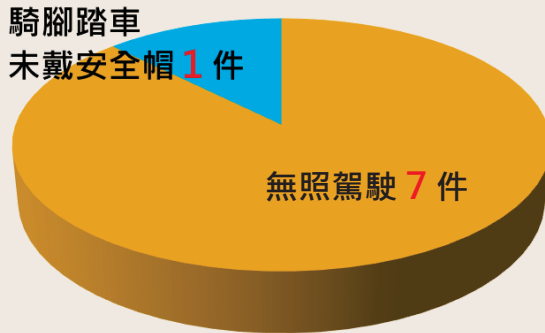
正本：臺南市立柳營國民中學、臺南市立科東國民中學

副本：本局社會教育科

## 04 學生交通意外防制與策進作為

分析交安事故類型，擬定宣導改善策略

### 114年1月高中職學生交通意外事件分析



#### ●加強宣導機車無照不上路：

- 1.透過多元管道建立學生**有駕照才上路**的觀念。
- 2.宣導了解**違規提高2倍罰鍰**，加重處罰之規定。

#### ●落實無照學生關懷輔導：

- 1.**校外會**、**警察局**與**學校**協力輔導。
- 2.實施**家訪**及**道安講習**，列管追蹤。

## 04 學生交通意外防制與策進作為

辦理學生交通車稽查，輔導追蹤改善情形

114年1月計查核6場次、13輛車

超載、車體是否變更、幼童專用車是否違規負載學齡兒童等稽查

### 114年1月學生交通車稽查結果



1月份稽查無違規事項



## 05 高齡及社教機構交通安全宣導

》》樂齡學習中心：

114年1月辦理交通安全主題課程共計6場次，125人參加。

》》社區大學、成人教育班、補校等：

114年1月辦理交通安全主題課程共計6場次，227人參加。



樂齡學習中心交通安全課程宣導




於全市教務主任會議轉發銀髮族交通安全手冊予各校運用



# 簡報結束 敬請指教





# 宣導小組報告

詳參手冊 p.94-101

# 二月 宣導小組 工作報告



# 簡報大綱

## 壹、上次會議指裁示項辦理情形

## 貳、道路安全宣導成果

95

## 壹、上次會議指裁示項辦理情形

### 1月道安會報主席裁示：

主席表示：微型電動二輪車酒駕、闖紅燈與未戴安全帽比率較高，也是容易造成 A1 交通事故的因素，除請執法小組加強執法外，也請各小組針對各族群容易違規態樣加以宣導。

1. 臺南市道安會報各小組本於權責進行宣導，針對**微型電動二輪車**的道安宣導，執法小組、監理小組，以及社會局、民政局、消防局皆安排常態性宣導。
2. 本處(宣導小組)將透過字卡或圖卡，作為**高齡宣導**媒介，並適時以文字簡要描述為輔，藉由直覺式宣導使高齡觀念貼近生活；此外，針對**酒駕**部分亦納入宣導重點，呼籲社會大眾嚴禁酒後駕車，培養市民正確的用路觀念。



96

## 貳、道路安全宣導成果

### 1. 新聞處

- 臉書臺南TODAY粉絲頁：共**4**則，觸及人數近2萬人，1/7、1/14、1/21、1/28。
- LINE官方：1/7(2則)、1/17、1/24，共**4**則，觸及帳戶合計約4百萬。
- 1/6、1/13、1/20、1/27有線電視台跑馬，共**4**則。
- 新聞稿：1月發布主題式新聞稿**4**篇。
- 平面報紙：1月露出主題式新聞**5**欄。
- 1月函請本市各機關、學校單位、設於本市中央單位、自來水公司、郵局、中油等國營企業，協助於所屬電子螢幕、LED、跑馬燈、候車亭、CMS、社群、APP等處加強宣導「**騎自行車不鑽車縫，不跨越雙黃線，請盡量靠右行駛，並保持安全距離！**」。



97

## 貳、道路安全宣導成果

### 2. 警察局

- 媒體專訪**41**場
- 專題演講**43**場
- 主/合辦**29**場設攤活動
- 配合設攤活動**39**場，**1,160**人

### 3. 監理站：宣導人數共計**5,177**人

- 道安巡迴宣導**12**場，**1,261**人
- 高齡者安全講座**4**場，**163**人
- 大型車視野死角體驗活動**1**場，**10**人
- 機車初考領安全講習**133**場，**1,172**人
- 違規道安講習**25**場，**2,028**人

### 4. 交通局

#### 松安新春活動

1月18日於南區灣裡保安宮設攤宣導高齡交通安全宣導，宣導人次**300**人。



98

## 貳、道路安全宣導成果

5. 社會局：宣導人數共計**2,008**人次
- 鼓勵社區發展協會及人民團體辦理活動時納入道安宣導，如活動涉及道安議題，本局酌予補助，截至1月底共辦理**3**場次，共**1,050**人次參與。
  - 社會局社區照顧關懷據點辦理高齡者交通安全宣導，截至1月底共辦理**23**場次，共**558**人次參與。
  - 結合社團法人台南市好人好事運動協會辦理獨居老人春節聯歡會，針對參加之社區長者以口頭、海報及小遊戲進行徵答等方式宣導道路交通安全共**1**場次，共**400**人次參與。



99

## 貳、道路安全宣導成果


6. 民政局：
- 針對交通安全政令宣導，強化民眾交通安全意識，12月辦理總計**44**場次，宣傳**9,527**人。
- 透過節慶聯歡聚餐等活動時機宣導，累計**21**場，宣導**5,935**人。
  - 藉里鄰長教育訓練、環境清潔日及防災訓練等活動時機宣導，累計**23**場，宣導**3,592**人。
7. 消防局  
婦女宣導隊，利用居家訪視時向市民宣導重要道安觀念，1月份共計**474**場，**474**人次。



100

簡報結束  
敬請指教

101



綜管小組報告

詳參手冊 p.103-109

# 綜管小組工作報告

報告單位：綜管小組  
日期：114年2月25日

## 1月份工作報告事項

### ◆2月18日道路交通事故防制工作圈會議重點

	列管工作項目	辦理情形
1	A1事故交通工程改善辦理情形	113年1月份至114年1月份A1事故，共計107件列入交通工程改善，已完成75件，剩餘32件持續於工作圈列管。
2	使用道路施工期間交維計畫審查辦理情形	114年1月審查2案，申請變更執行內容之交維計畫共0案，上述案件皆已審查通過。
3	114年校園周邊通學交通路段口需求改善辦理情形(計93校)	1) 協助指揮交通及取締違停需求：計8件持續辦理中。 2) 路平、遷移障礙物等道路空間不足問題：計5件，已完成1件，剩餘4件尚未完成。 3) 增設(或調整)紅綠燈及標誌標線需求：計87件，已完成3件，剩餘84件尚未完成。
4	道路交通工程設施改善辦理情形	113年1-10月統計警察局提報道路交通工程設施改善建議共923件，交通工程改善835件，已解除列管584件，尚餘251件待完成。
5	區公所清查轄內不堪使用交通號誌、標誌、標線辦理情形	113年統計區公所合計提報363件，已解除列管265件，尚餘98件待完成。

## 2月19日研商「本市大型車源頭管理與攔查舉發違規資料合作模式平台」會議決議

- 一. 依據114年1月道安會報會議決議事項【請綜管小組召開會議，邀請執法小組、監理小組等相關單位共同研商大貨車事故防制精進策略】辦理。
- 二. 有關大型車源頭管理機制於113年7月份會報已專案檢討防制措施，經檢視現行機制就營業大貨車查核管理及勤務攔查規劃相對完善。惟自用大貨車受限於工業區及工廠分布廣泛，實務尚難針對源頭查核管制，經與會單位研商後將於源頭強化管理如下：

### (一)強化自用大貨車違規營業管制：

1. 請警察局及監理站協助加強自用大貨車違規靠行及營業查核舉發。
2. 監理站參考EIS項目告警機制協助提供自用大貨車管理機制，以利適時向中央反映。

### (二)強化自用大貨車宣導作為：

1. 請經發局協助提供及媒合相關工業區及工廠合宜宣導場域，並請警察局及監理站協助安排源頭式宣導。
2. 請監理站協助提供營業大貨車源頭管理宣導文宣內容，並由經發局適時發文相關工業區及工廠宣導。

105


## 交通部「道路交通安全座談會」重點說明

序號	六	大	共	識	權責小組
1	「永續提升人行安全計畫」確定以「路口行人安全設施改善」、「減少路側障礙物」、「人行道改善長度」及「校園周邊暨行車安全道路」等四項工作，作為今年重點績效指標。				工程小組 教育小組
2	針對道路交通標誌標線號誌設置參考指引18種交叉路口情境，交通部將加強辦理教育訓練，優先將重要路口或是易肇事路口納入辦理地點。				工程小組
3	縣市檢視道路安全及運行效率，落實推動「機車至少可行駛二個車道」，兼顧機車行車路權和安全。				工程小組
4	推動路口停止線和行人穿越線淨距離修正為2~3公尺，另就既有道路以淨距離未達1公尺的路口優先改善。				工程小組
5	強化路口行人穿越照明，對於照明不佳路口須於年底提出改善計畫另參考公路局辦理路口改為白光之試辦計畫。				工程小組
6	配合協助交通部推動汽車隔熱紙透光率改善，提升助益行車和行人安全。				監理小組


106




簡報結束 恭請裁示



臨時動議



兼召集人結論



會議結束，感謝參與

# 附件

1. A1 事故改善列管追蹤表
2. 車輛相關報表
3. 「行人優先交通安全行動綱領」  
辦理情形列管表
4. 本市 112 年針對路口改善預算  
執行情況調查表
5. 113 年警察局提報道路交通工程  
設施改善辦理情形說明表



A1 類事故交通工程改善情形列管追蹤表

項次	編號 (事故日期)	肇事地點	會勘結論或工作圈會議裁示改善事項	辦理情形	主辦單位
1	1130321	左鎮區台 20 線 23.5 公里處	<p>1. 台 20 線 23.5K 處附近轉彎處設置鋼管柱型護欄並請評估於台 20 線 23.5K 處閃光號誌改為三色號誌</p> <p>2. 台 20 線 22K 至 24K 處研議設置科技執法</p>	<p>改善事項 1. 鋼管柱護欄經評估改為新增「障礙物體」標誌，已於 113 年 6 月 11 日完成，另閃光號誌改為三色號誌部分，彙整相關資料陳報公路局雲嘉南區分局同意後辦理，公路局雲嘉南區分局 113 年 10 月 30 日雲嘉南分局交字第 1135009265 號函回復：同意辦理，委請交通局辦理設置。閃光號誌改為三色號誌已於 114 年 1 月 31 日前完成。</p> <p>改善事項 2. 責請轄區新化分局評估建置固定桿取締超速桿或科技執法可行性後憑辦，現由該分局編排移動式測速照相勤務執法，以防制交通事故。</p>	曾文工務段 警察局
2	1130706	北區林森路 3 段 229 號	<p>1. 移除現地「多時相號誌、依燈號行駛」告示牌</p> <p>2. 補繪路口模糊行人穿越道線、快慢車道分隔線、禁止變換車道線、路面邊線等標線</p>	<p>改善事項 1. 已於 113 年 9 月 30 日完成</p> <p>改善事項 2. 預計 114 年 2 月 28 日前完成</p>	交通局

項次	編號 (事故日期)	肇事地點	會勘結論或工作圈會議裁示改善事項	辦理情形	主辦單位
3	1130716	仁德區臺 86 線 4.6K 處	1. 回復遭撞毀危 3、警 22 及交通桿 2. 評估增設碰撞緩衝撞設施	改善事項 1. 已於 113 年 9 月 30 日前完成 改善事項 2. 已於 113 年 12 月 31 日提報預算俟公路局雲嘉南分局同意後辦理。	新化工務段
4	1130720	東區東門路與 富農街口	1. 路口實行人早開時相管制 2. 路口調整行穿線及增設行人庇護空間	改善事項 1. 已於 113 年 11 月 30 日完成 改善事項 2. 預計 114 年 2 月 28 日前完成	交通局
5	1130723	北區西門路四 段與和緯路二 段路口	1. 增設當心行人標誌 2. 增繪綠底行穿線及補繪路口路面邊線、快慢車道分隔線、車道線及行車導引線等模糊標線	改善事項 1. 已於 113 年 11 月 30 日完成 改善事項 2. 預計 114 年 2 月 28 日前完成	交通局
6	1130725	佳里區子龍里 南 47 線 2.5 公 里處	案地前後彎道路段劃設視覺化減速標線	改善事項預計 114 年 2 月 28 日前完成	交通局

項次	編號 (事故日期)	肇事地點	會勘結論或工作圈會議裁示改善事項	辦理情形	主辦單位
7	1030805	佳里區忠仁里 延平路與平等 街口	1. 增設行人專用號誌並實施行人早開運作等時間分隔措施降低人車衝突機率 2. 配置行車導引標線、退縮延平路原行人穿越道線及繪設機慢車停等區、平等街增繪行人穿越道線，利用空間分隔措施減少轉向車流與行人衝突	改善事項 1. 預計 114 年 2 月 28 日前完成 改善事項 2. 預計 114 年 2 月 28 日前完成	交通局
8	1130815-2 暫列 A1 事故	新營區民生里 復興路 280 之 1 號	補繪快慢車道分隔線及路面邊線。	改善事項預計 114 年 2 月 28 日前完成	交通局
9	1130822-1	歸仁區七甲里 中正北路二段 418 巷與 (湖七 橋) 防汛道路口	1. 遷移路口東南側牌面，以利增加防汛道路南往北方向近路口處視距 2. 路口增繪路口標線，並於西側幹道方向增繪減速標線及慢字	改善事項 1. 已於 113 年 11 月 30 日完成 改善事項 2. 預計 114 年 2 月 28 日前完成	經濟部水利署第六河川分署(1) 歸仁區公所(2)
10	1130908	善化區台 19 甲 線 23 公里處	1. 台 19 甲線補繪禁行機車標字 2. 支道東側增設停止線及停字	改善事項已於 113 年 10 月 28 日完成。 改善事項 2. 預計 114 年 2 月 28 日前完成	新化工務段(1) 善化區公所(2)

項次	編號 (事故日期)	肇事地點	會勘結論或工作圈會議裁示改善事項	辦理情形	主辦單位
11	1130909-1	東區崇德四街與崇德四街7巷路口	崇德四街與崇德四街7巷增繪速限30標字	改善事項預計114年2月28日前完成	交通局
12	1130912-2	永康區崑山街與崑山街103巷路口	路口繪設行人穿越道及網狀線並區分幹支道	改善事項預計114年2月28日前完成	交通局
13	1130918-1	新市區中華路174號	1. 路口紅線延伸三公尺 2. 增設限5標誌(50)牌面	改善事項 1. 預計 114年2月28日前完成 改善事項 2. 預計 114年2月28日前完成	交通局
14	1130918-2	善化區大順六路與善福大道路口	1. 規劃科技執法或設置固定測速桿之可行性 2. 既有禁止臨時停車線自停止線起延伸10公尺	改善事項 1. 責請轄區善化分局評估建置固定桿取締超速桿或科技執法可行性後憑辦，現由該分局編排移動式測速照相勤務執法，以防制交通事故 改善事項 2. 預計 114年2月28日前完成	警察局(1) 交通局(2)

項次	編號 (事故日期)	肇事地點	會勘結論或工作圈會議裁示改善事項	辦理情形	主辦單位
15	1130925	新市區民生路與富安路口	1. 補繪路口模糊行穿線 2. 民生路西往東方向增設警 8 標誌	改善事項 1. 預計 114 年 2 月 28 日前完成 改善事項 2. 預計 114 年 2 月 28 日前完成	交通局
16	1131022	西港區金砂里未命名道路(龍營高幹 52 左 M9724GA38)電桿附近路口	1. 南北向支道增繪停止線及停車字 2. 增繪減速標線	改善事項 1. 預計 114 年 2 月 28 日前完成 改善事項 2. 預計 114 年 2 月 28 日前完成	交通局
17	1131030	安定區南 132 線道與未命名道路路口(安定區安定 262-22 號前)	南 132 線現有斜交行穿線退縮採正交劃設並擴大街角、南 132 線近路口處調整車道寬度並劃設分流指向線	改善事項預計 114 年 3 月 31 日前完成	交通局
18	1131103	佳里區佳東路 298 號前	1. 台 19 線(平等街路口-信義一街路口)南北向適當地點設置減速標線及增設警 52 與限 5 標誌 2. 研議增設固定桿測速照相	改善事項 1. 擬預計於 114 年 3 月 31 日前完成 改善事項 2. 案經評估由轄區分局依警力調度編排移動式測速照相勤務，並已請道路主管機關協助增設警 52 標誌。	新化工務段(1) 警察局(2)

項次	編號 (事故日期)	肇事地點	會勘結論或工作圈會議裁示改善事項	辦理情形	主辦單位
19	1131122	中西區文賢路與西和路路口	上游端增設「往成功路行駛內車道」及「往文賢路行駛外車道」告示牌面及增繪路名指示標字	改善事項預計 114 年 3 月 31 日前完成	交通局
20	1131128	六甲區甲東里忠孝街 106 號與裕農街口(北極殿前路口)	忠孝街南北向劃設行車導引線。	改善事項預計 114 年 3 月 31 日前完成	六甲區公所
21	1131204	東山區南勢里 174 線 45.3 公里處	1. 事故地點彎道處原輔 2 標誌更換為 LED 輔 2 標誌及增繪減速標線 2. 研議增設路燈之可行性	改善事項 1. 預計 114 年 4 月 30 日前完成 改善事項 2. 依會勘紀錄，函請公所評估增設，公所評估中。	交通局(1) 工務局(2)
22	1131205	永康區大灣三街 223 號附近	增繪網狀線	改善事項預計 114 年 4 月 30 日前完成	永康區公所

項次	編號 (事故日期)	肇事地點	會勘結論或工作圈會議裁示改善事項	辦理情形	主辦單位
23	1131210	永康區西勢路與中山北路344巷路口	路口增設行人專用號誌	改善事項預計114年4月30日前完成	交通局
24	1131218-1	安定區文科里曾文溪堤防道路路燈400776附近	優化事故路段道路空間規劃，研議現有雙向兩車道調整為雙向四車道，並將現有行車分向線調整為分向限制線道	改善事項 1. 預計 114年4月30日前完成	交通局
25	1131218-2	新市區大順六路N0713GB7539號電桿	增設告示牌面提醒用路人減速慢行	改善事項 1. 預計 114年4月30日前完成	新市區公所
26	1131227	七股區市道176線7公里300公尺處車道	修復路段中損壞之軟質彈性桿	改善事項預計114年4月30日前完成	七股區公所

項次	編號 (事故日期)	肇事地點	會勘結論或工作圈會議裁示改善事項	辦理情形	主辦單位
27	1131228-2	善化區坐駕里 路燈 423322	設置輔 2 標誌及劃設慢字與停車、停止線	改善事項預計 114 年 4 月 30 日前完成	善化區公所
28	1140111	鹽水區台 19 線 103 公里 600 公尺處東側	南向近端增設遵 22 標誌(機車兩段式左轉)，並加大待轉區格位。	改善事項擬預計於 114 年 2 月 20 日前完成。	新營工務段
29	1140122	麻豆區寮廊里 市道 171 甲線 1.45 公里路口	增繪路口行車導引線、調整支道停止線與補繪路口模糊停止線、分向限制線、路面邊線及指向線等標線	改善事項預計 114 年 5 月 31 日前完成	麻豆區公所
30	1140123-1	新市區大營里 區道南 140 線與 臺 1 線路口	南 140 線增繪機慢車停等區	改善事項預計 114 年 5 月 31 日前完成	新市區公所

項次	編號 (事故日期)	肇事地點	會勘結論或工作圈會議裁示改善事項	辦理情形	主辦單位
31	1140125	東區文聖里裕學路 90 號	90 號前人行道斜坡不平整整修及研議加強照明設施	人行道不平整，近期辦理現勘；另經評估照明設施足夠。	工務局
32	1140131	柳營區南 108 與南 165 線路口	市道 165 線雙向近路口處之減速標線前增設「慢」標字	改善事項預計 114 年 5 月 31 日前完成	柳營區公所

# 臺南市各型車輛數量區分表

114年1月

區 分	臺南市		
	本月	去年同期	增減
大客車	1866	1909	-43
大貨車	13920	13899	21
小客車 <small>(含租賃小客車)</small>	631422	626202	5220
計程車	4169	4166	3
小貨車 <small>(含租賃及營業小貨車)</small>	89342	89280	62
重機車	1328202	1320128	8074
輕機車	52885	53862	-977
拖車	4868	4801	67
特種車	5258	5127	131
合計	2131932	2119374	12558

附註：數量為臺南、麻豆、新營監理站轄管車輛合計

臺南市114年1月份機動車輛成長分析比較表

單位：輛

區分	上月數量	本月數量	本月增加數	成長百分比%
大客車	1879	1866	-13	-0.69
大貨車	13924	13920	-4	-0.03
小客車 (含租賃車)	630736	631422	686	0.11
計程車	4165	4169	4	0.10
小貨車 (含租賃及營業 小貨車)	89311	89342	31	0.03
重機車	1327480	1328202	722	0.05
輕機車	53055	52885	-170	-0.32
拖車	4872	4868	-4	-0.08
特種車	5270	5258	-12	-0.23
合計	2130692	2131932	1240	0.06

附註：數量為臺南、麻豆、新營監理站轄管車輛合計

台南市政府114年交通部「行人優先交通安全行動綱領」列管表  
(截至114年1月31日止,共28項)

114.1.31

面向	行動方案	工作要項	負責局處	年度目標數量	截至目前完成數量或進度	實際辦理進度(%)	具體辦理情形	本府行動計畫
一、工程	(一)路口行人安全設施改善	1. 行人專用號誌	工程小組 (交通局)	80處	0	0%	於各行政區學校、醫療院所、公園、觀光景點、商業密集區附近或多時相號誌重要路口改善行人通行環境，以全面提升行人通行安全。112年度已完成80處，113年已完成80處。114年預計完成80處路口，目前辦理盤點作業中。	行人通行安全提升計畫
		2. 行人號誌時相早開	工程小組 (交通局)	150處	0	0%	於各行政區學校、醫療院所、公園、觀光景點及商業密集區附近重要路口設置行人綠燈早開，112年度已完成300處，113年已完成150處。114年預計完成150處路口，目前辦理盤點作業中。	行人通行安全提升計畫
		3. 行人專用時相	工程小組 (交通局)	70處	0	0%	於各行政區學校、醫療院所、公園、觀光景點及商業密集區附近重要路口設置建置行人專用時相，112年度已完成100處，113年已完成50處。114年預計完成70處路口，目前辦理盤點作業中。	行人通行安全提升計畫
		4. 標線型人行道	工程小組 (交通局)	15處	0	0%	於各行政區學校、醫療院所、公園、觀光景點、車站及商業密集區附近未設置實體人行道道路規劃標線型人行道，112年度已完成30處，113年預計增設15處，已完成20處。114年預計完成15處，目前辦理盤點作業中。	行人通行安全提升計畫

台南市政府114年交通部「行人優先交通安全行動綱領」列管表  
(截至114年1月31日止,共28項)

114.1.31

面向	行動方案	工作要項	負責局處	年度目標數量	截至目前完成數量或進度	實際辦理進度(%)	具體辦理情形	本府行動計畫
一、工程	(一)路口行人安全設施改善	5. 行人庇護島	工程小組 (交通局、工務局)	12處	0	0%	112年度本市已完成17處,113年度本市已完成10處。 交通局:114年建置10處行人庇護島,目前辦理盤點作業中。  工務局:114年預計建置2處行人庇護島,目前辦理盤點作業中。	行人通行安全提升計畫
		6. 行穿線退縮	工程小組 (交通局、工務局)	15處	0	0%	112年度本市已完成39處,113年度本市已完成18處。 交通局:114年預計建置10處行穿線退縮,目前辦理盤點作業中。  工務局:114年預計建置5處行穿線退縮,目前辦理盤點作業中。	道路品質計畫2.0
		7. 綠底行穿線	工程小組 (交通局)	10處	1處	10%	113年度本市已完成8處。 114年度預計完成10處,目前已完成1處。	

台南市政府114年交通部「行人優先交通安全行動綱領」列管表  
(截至114年1月31日止,共28項)

114.1.31

面向	行動方案	工作要項	負責局處	年度目標數量	截至目前完成數量或進度	實際辦理進度(%)	具體辦理情形	本府行動計畫
一、工程	(二)改善 既有人行道 改善(優先 改善學校及 公園、運輸 場站周邊人 行道寬不足 90cm)	1. 人行道障礙物 遷移(處) (如電桿、電箱)	工程小組 (工務局)	30處	0	0%	113年度完成82處。114年度預計完成30處,目前辦理盤點作業中。	
		2. 人行道改善 (如延長、整 平、加寬等)	工程小組 (工務局)	10,000 公尺	1,830公尺	18%	已完工工程: 1. 德高國小通學步道改善工程1,010公尺。 2. 佳里區信義國民小學通學廊道環境改善工程150公尺。 3. 臺南市新民國小通學步道優質化工程670公尺。	
		3. 騎樓整平長度 (公里)-前瞻基 礎建設提升道路 品質計畫2.0)	工程小組 (工務局)	300公尺	80公尺	27%	113年度騎樓整平計畫已獲國土管理署核定補助經費1,100萬元(中央補助902萬,地方配合款198萬),工程案已於113年8月12日開工,9月11日及10月17日辦理施工前民眾說明會。東區部分已完成,中西區民生路(永福路到西門路)施工中。	騎樓整平計畫

台南市政府114年交通部「行人優先交通安全行動綱領」列管表  
(截至114年1月31日止,共28項)

114.1.31

面向	行動方案	工作要項	負責局處	年度目標數量	截至目前完成數量或進度	實際辦理進度(%)	具體辦理情形	本府行動計畫
一、工程	(三)校園週邊暨行車安全道路改善	1. 校園周邊路段(口)改善	工程小組(工務局)	16	4校	25%	內政部與交通部「提升道路品質計畫」、「校園周邊暨行車安全道路改善計畫」、「永續提升人行安全計畫」核定補助本市共93校通學步道改善建置案,114年預計可完工計16校,截至1月底目前已完成4校。本市累積總數已完成56校,將於114年底至115年陸續完工。	校園周邊暨行車安全道路改善計畫
			工程小組(交通局)	40校	3校	7%	114年預計完成40校標誌、標線及號誌改善,目前已完成3校。	
		2. 易肇事路口改善	工程小組(交通局)	10處	5處	50%	113年度5大易肇事改善路段(口)相關改善工程於113年9月初完成碰撞構圖繪製及會勘改善規劃事宜,目前已有5處路段(口)完成改善,其餘預計114年8月底前完成。	

台南市政府114年交通部「行人優先交通安全行動綱領」列管表  
(截至114年1月31日止,共28項)

114.1.31

面向	行動方案	工作要項	負責局處	年度目標數量	截至目前完成數量或進度	實際辦理進度(%)	具體辦理情形	本府行動計畫
一、工程	(四) 行人及高齡友善示範區	推動行人及高齡友善區	工程小組(工務局)	1處	0	0%	114年度暫擇定歸仁區中正北路一段(大德路—忠孝北路口)人行道改善工程,1月21日送市府審查中。該路段緊鄰新豐高中、農會、圖書館、便利商店、複合式餐廳等,為高齡及行人活動頻繁路段,且可串聯周邊新豐高中、歸仁國小、歸仁國中已改善完成之通學步道。	
	(五) 減少路側障礙物	路側桿件(含電力桿、燈桿及標誌桿)移除改善	工程小組(工務局)	10處	0	0%	113年已完成16處。114年度預計完成10處,目前辦理盤點作業中。	
	(六) 提昇非號誌化路口安全	非號誌路口改善	工程小組(交通局)	60處	3處	5%	113年度已完成100處。114年度預計完成60處,目前完成3處,持續辦理盤點派工作業。	

台南市政府114年交通部「行人優先交通安全行動綱領」列管表  
(截至114年1月31日止,共28項)

114.1.31

面向	行動方案	工作要項	負責局處	年度目標數量	截至目前完成數量或進度	實際辦理進度(%)	具體辦理情形	本府行動計畫
二、教育	(一)教安教育向前行-扎根學校交通安全教育	1.高級中等以下學校實施交通安全課程	教育小組(教育局)	548節	46節	8%	每校每學期交通安全融入課程。	
		2.辦理交通安全課程中小學教師研習	教育小組(教育局)	36場	0	0%	1.全市性種子教師交通安全研習營1場。 2.各校自辦教師交通安全增能研習15場 3.交通安全教育輔導團到校服務交通安全課程模組研習16場。 4.交通安全教育輔導團暨行政教師專業增能研習2場。 5.交通安全教育輔導團跨縣市交流參訪研習1場。 6.教師自行車安全教育研習1場。	

台南市政府114年交通部「行人優先交通安全行動綱領」列管表  
(截至114年1月31日止,共28項)

114.1.31

面向	行動方案	工作要項	負責局處	年度目標數量	截至目前完成數量或進度	實際辦理進度(%)	具體辦理情形	本府行動計畫
二、教育	(二) 村里來開講-路老師深入村里宣導	結合路老師與區里及樂齡學習中心合作宣導高齡交通安全	教育小組(教育局)	100場	5場	5%	各區樂齡學習中心規劃實施交通安全主題課程,進行高齡者用路安全宣導,打造高齡者安全友善社會環境,以達社區長輩行為改善效益,落實交通安全正確觀念。114年度預計辦理100場次,截至截至114年1月底已辦理5場。	
		跨機關結合路老師高齡者交通安全宣導團執行計畫	監理小組(監理站)	50場	0	0%	1. 截至114年1月31日止,本小組結合路老師辦理高齡交安宣講共計0場次,宣導0人次。 2. 本計畫新營、麻豆及臺南監理站應達成之目標共為50場次。	
	(三) 停讓你我他-推廣停讓文化	宣導小組(新聞處)	24則	2則	8.33%	1. 積極配合中央政策,以交通部宣導素材為主軸,搭配自製文案或相關敘述,每月於社群平台推播,擴大宣導強度。 2. 12月份運用臺南TODAY粉絲團、有線電視公用頻道跑馬及本府LINE官方帳號宣導2則,並持續本市轄內各機關官網、電子螢幕、CMS宣導路口停讓安全主題。		

台南市政府114年交通部「行人優先交通安全行動綱領」列管表  
(截至114年1月31日止,共28項)

114.1.31

面向	行動方案	工作要項	負責局處	年度目標數量	截至目前完成數量或進度	實際辦理進度(%)	具體辦理情形	本府行動計畫
三、監理	(一) 違規矯正及講習換照	違規矯正及講習換照	監理小組(監理站)	50人	3人	6.00%	自112年7月1日起,初次領有駕駛執照,於發照之日起一年內,有違反道路交通安全規則規定記違規點數達六點,應上道路交通安全講習課程,截至1月底應上課人數3人,已通知3人。	
	(二) 機車駕訓加倍推進	擴大機車駕訓補助	監理小組(監理站)	3300人	195人	6.00%	1. 114年機車駕訓補助受理區間為113年12月16日起至114年11月30日,截至114年1月31日參訓人數為195人。 2. 本年度目標執行總量嘉義所獲配名額6,100名,台南地區3,300名。	
	(三) 機車道路安駕再提昇	試辦機車道路駕駛訓練	監理小組(監理站)	320人	11人	3.44%	1. 大台南駕訓班目前完成道路安駕人數0人。 2. 成功駕訓班目前完成道路安駕人數11人。 3. 日上駕訓班目前完成道路安駕人數0人。 4. 台南駕訓班(麻豆區籌設中)目前完成道路安駕人數0人。 5. 本年度目標嘉義所獲配600名,台南地區共320名。	

台南市政府114年交通部「行人優先交通安全行動綱領」列管表  
(截至114年1月31日止,共28項)

114.1.31

面向	行動方案	工作要項	負責局處	年度目標數量	截至目前完成數量或進度	實際辦理進度(%)	具體辦理情形	本府行動計畫
三、監理	(四) 違規清理及霸王車牌照追繳	霸王車牌追繳	監理小組(監理站)	1000件	148件	14.80%	1. 運用簡訊及信函通知已註銷車輛之所有人將牌照繳回監理站,109至113年已註銷牌照共收繳148輛。 2. 每月排定監警聯合稽查「淨牌專案」,針對行駛中或停放於路邊車輛進行查核註銷號牌車輛使用公用道路之情形,本年度截至1月底,共查獲0輛註銷牌照之車輛。 3. 聯合臺南市政府警察局、法務部行政執行署臺南分署、臺南市政府交通局停車營運科共同建立「臺南地區註銷車查報群組」LINE群組,以利停車收費員通報註銷號牌車輛占用停車格,1月份臺南市政府交通局停車營運科路邊收費同仁及智慧停車柱系統共通報38件註銷車輛;後續查核監理違規裁罰系統確認已逕舉成案19件、執行拖吊拔牌19件。	
			監理小組(監理站)	80次	12次	15.00%	自114年1月1日起至1月31日止,出勤次數共計12次,攔查行經路口之車輛計332輛次,並未查獲不符規定之車輛。	
	(五) 路口停讓安全有保障	加強路口稽查,確實執行車輛慢看停	監理小組(公運處)	24次	2次	8.33%	1. 自114年1月1日起至114年1月31日止,本處出勤次數共計2次,行經路口之市區公車車輛計100輛次,並未查獲不符規定之車輛。 2. 另113年市區客運業者已完成5,250車次自主稽查。	

台南市政府114年交通部「行人優先交通安全行動綱領」列管表  
(截至114年1月31日止,共28項)

114.1.31

面向	行動方案	工作要項	負責局處	年度目標數量	截至目前完成數量或進度	實際辦理進度(%)	具體辦理情形	本府行動計畫
四、執法	(一) 加強重點項目執法	1. 路口不停讓行人	執法小組 (警察局)	167 (三年平均)	238	142.80%	114年1月取締「路口不停讓行人」件數238件,較前三年同期平均167件,增加71件。	年度目標數量(目標值): 以去年同期取締件數為目標值。
		2. 非號誌化路口未停車再開	執法小組 (警察局)	91 (三年平均)	187	205.49%	114年1月取締「非號誌化路口未停車再開」件數187件,較前三年同期平均91件,增加96件。	年度目標數量(目標值): 以去年同期取締件數為目標值。
		3. 人行道違規停車	執法小組 (警察局)	1,779 (三年平均)	3,197	179.71%	114年1月取締「人行道違規停車」件數3,197件,較前三年同期平均1,779件,增加1,418件。	年度目標數量(目標值): 以去年同期取締件數為目標值。
		4. 取締道路障礙	執法小組 (警察局)	125 (三年平均)	162	129.26%	114年1月取締「取締道路障礙」件數162件,較前三年同期平均125件,增加37件。	年度目標數量(目標值): 以去年同期取締件數為目標值。

製表依據:112年5月25日「交通部行人優先交通安全行動綱領」、行政院第3863次會議「交通部行人優先交通安全行動綱領」辦理情形

台南市政府本 112-114 年度針對路口改善預算執行情況調查表  
(截至 114 年 2 月 19 日為止)

負責局處	針對路口改善預算執行情況					
	市預算金額	爭取中央金額	已執行金額/案件數	尚未執行金額/案件數	後續擬爭取中央金額	備註
交通局	1,886 萬 7,540 元	1 億 1,726 萬 7,206 元	1 億 0,726 萬 4,746 元 /9 件 (已完工案件)	1,000 萬元/1 件 (執行中案件)		案件列表如附件一
工務局	2 億 4,454 萬 3,200 元	7 億 2,446 萬 7,800 元	6 億 2,999 萬 6,000 元 /32 件 (已完工案件)	3 億 3,901 萬 5,000 元 /4 件 (執行中案件)		案件列表如附件二
合計	2 億 6,341 萬 740 元	8 億 4,173 萬 5,006 元	7 億 3,726 萬 746 元 /41 件(已完工案件)	3 億 4,901 萬 5,000 元 /5 件(執行中案件)		

## 附件一、臺南市政府交通局 112-113 年路口改善預算執行情況

項次	工程名稱	經費及來源	改善項目	執行情形
1	院頒「道路交通秩序與交通安全改進方案」112 年度道路交通安全工作執行計畫 無號誌路口交通安全改善計畫	交通部道安會 3,000,000 元。 (中央 1,500,000 元。 市預算 1,500,000 元)	1.將無號誌化路口幹、支道路權劃分明確 2.幹、支道「停」、「慢」標誌標線新設或改善	112/12/1 完工
2	院頒「道路交通秩序與交通安全改進方案」112 年度道路交通安全工作執行計畫 轄區易肇事路段改善計畫	交通部道安會 4,800,000 元。 (中央 2,400,000 元。 市預算 2,400,000 元)	1.西門民族圓環內號誌地下管線予重新配置 2.西門民族圓環內號誌桿件汰換、標誌牌面整併	112/11/29 完工
3	院頒「道路交通秩序與交通安全改進方案」112 年度道路交通安全工作執行計畫 校園及高齡環境週邊路口設置行人專用號誌計畫	交通部道安會 1,000,000 元。 (中央 500,000 元。 市預算 500,000 元)	1.增加行人庇護島、增設行人專用號誌及退縮行人穿越道線 2.調整車道配置，避免直行車輛誤入左轉專用車道	112/12/10 完工
4	行人及高齡者友善路口型示範區補助計畫	交通部道安會 7,970,000 元。 (中央 4,500,000 元。 市預算 3,470,000 元)	提報新營區中正路/武昌街路口等 3 處路口，改善事項包含行穿線退縮、號誌桿汰換、行人燈箱汰換、號誌管線挖掘(線路地下化)、標線重繪等	113/1/15 完工
5	校園周邊暨行車安全道路改善計畫補助計畫 市道 182 線/台 39 線等 4 處易肇事路口改善計畫	內政部營建署 30,690,000 元。 (中央 25,160,000 元。 市預算 5,530,000 元)	提報安南區北安路三段/培安路口等 4 處路口，改善事項包含削切中央分隔島，增設左轉車道、既有設施移設、號誌管線重整、增設行人號誌燈、全路口刨鋪及標線重繪等	113/10/1 完工
6	校園周邊暨行車安全道路改善計畫補助計畫	交通部公路總局 9,440,000 元。 (中央 7,740,800 元。 市預算 1,699,200 元)	提報南 74 線與南 80 線路口等 10 處路口，改善事項包含行穿線退縮、增設行人專用號誌、增設左轉車道、標線重繪等	113/8/28 完工
7	校園周邊暨行車安全道路改善計畫補助計畫(第 2 次補助) 東區東門路三段與自由路二段等 2 處易肇事路口改善計畫	內政部國土署 1943 萬元 (中央 1593 萬 3 千元。 地方 349 萬 7 千元)	提報東區東門路三段與自由路二段等 2 處路口，改善事項包含削切中央分隔島，增設左轉車道、既有設施移設、號誌管線重整、增設行人號誌燈、全路口刨鋪及標線重繪等	113/11/26 完工

項次	工程名稱	經費及來源	改善項目	執行情形
8	永續提升人行安全計畫	內政部國土署 4800 萬元	提報南區中華西路一段與新孝路口等 24 處路口，改善事項包含車道瘦身、增設轉車道、擴大路口人行道及建置停等安全空間、增設行人庇護島等	113/12/31 完工
9	智慧運輸系統發展建設計畫	交通部 1,80,00 元(中央 1,530,00 元，市預算 270,000 元)	提報善化區 3 處路口，建置非號誌化路口主動式風險感知警示系統，警示衝突方向之車輛，促使其進行必要的減速或停讓動作，避免交通事故的發生，提高非號誌化路口安全的目標	114/2/7 完工
10	校園周邊暨行車安全道路改善計畫(規劃案) 臺南市友善安全交通環境改善示範計畫	內政部國土署 1000 萬元	提報中西區中正路(西門路至民生綠園，共 620 公尺)、中西區中山路(民生綠園至北門路，共 1,110 公尺)及東區凱旋路(東寧路 201 巷至中華東路一段，共 795 公尺)等 3 條道路規劃改善。	預計 114/6/30 完工

## 附件二、臺南市政府工務局 112-113 年路口改善預算執行情況

項次	工程名稱	經費及來源	改善項目	執行情形
1	濱南路(安平港聯外道路至台 86 線)路面改善工程	市預算 940 萬元	行穿線退縮 1 處	112/7/21 完工
2	後甲國中林森路通學步道及崇德路人行道改善工程	內政部前瞻 800 萬元·(中央 656 萬元·市預算 144 萬元)	Z 字型行穿線 1 處、庇護島 1 處、行穿線退縮 1 處、路口人行道擴大 3 處	112/8/22 完工
3	臺南市白河區公所周邊道路暨環境改善計畫	內政部前瞻 1800 萬元·(中央 1476 萬元·市預算 324 萬元)	行穿線退縮 5 處	112/4/21 完工
4	臺南市麻豆國小通學步道優質化工程	內政部前瞻 770 萬元·(中央 631 萬 4,000 元·市預算 138 萬 6,000 元)	行穿線退縮 1 處	112/5/18 完工
5	臺南市賀建國小通學步道優質化工程	內政部前瞻 790 萬元·(中央 647 萬 8,000 元·市預算 142 萬 2,000 元)	增繪行穿線 3 處、新設行人安全 停等空間 3 處	112/4/23 完工
6	臺南市新市區西拉雅大道提升道路品質計畫工程	內政部前瞻 6,200 萬元·(中央 5,084 萬元·市預算 1,116 萬元)	街角擴大 6 處、行穿線退縮 6 處、Z 字型行穿線 1 處、庇護島 6 處	112/5/5 完工
7	玉井區大成路虎頭山運動公園及周邊環境人行空間改善工程	內政部前瞻 1,800 萬元·(中央 1,476 萬元·市預算 324 萬元)	增繪行穿線 2 處、新設行人安全 停等空間 1 處	112/8/22 完工
8	臺南市政府-民德國中通學步道建置工程	內政部前瞻 1,050 萬元·(中央 861 萬元·市預算 189 萬元)	行穿線退縮 1 處、庇護島 1 處	112/4/21 完工

項次	工程名稱	經費及來源	改善項目	執行情形
9	蘭花生技園區聯外道路路基及路面改善工程	內政部前瞻 1,200 萬元·(中央 984 萬元·市預算 216 萬元)	行穿線退縮 1 處	112/5/19 完工
10	臺南市七股區台 61 線以西至黑面琵鷺賞鳥亭道路改善工程	內政部前瞻 2,300 萬元·(中央 1,886 萬元·市預算 414 萬元)	增設號誌 1 處	112/4/6 完工
11	南化區南化里區里道路聯網路面更新改善工程	內政部前瞻 1,200 萬元·(中央 984 萬元·市預算 216 萬元)	增繪行穿線 2 處	112/3/2 完工
12	臺南市歸仁區紅瓦厝國小通學步道及周邊道路改善計畫	內政部前瞻 660 萬元·(中央 541 萬 2,000 元·市預算 118 萬 8,000 元)	行穿線退縮 5 處	112/4/6 完工
13	安平區州平路及王城路道路改善工程	內政部前瞻 1,150 萬元·(中央 943 萬元·市預算 207 萬元)	行穿線退縮 2 處、新設行人安全停等空間 1 處	112/5/29 完工
14	府前路(南門路至永福路)及忠義路(民生路至府前路)路面改善工程	內政部前瞻 900 萬元·(中央 738 萬元·市預算 162 萬元)	新增左轉車道 1 處	112/7/1 完工
15	學甲區三連路、中正路、中山路道路改善工程	內政部前瞻 4,635 萬元·(中央 3,800 萬 7,000 元·市預算 834 萬 3,000 元)	行穿線退縮 6 處、新設行人安全停等空間 3 處	112/9/26 完工
16	安定區南 131 線(1K+056~1K+235)、南 132 線(0K+890~3K+172) 及 南 134 線(0K+890~1K+625)道路加高及路面改善工程	交通部前瞻 1,454 萬元·(中央 1,192 萬 2,800 元·市預算 261 萬 7,200 元)	行穿線退縮 8 處	112/8/31 完工

項次	工程名稱	經費及來源	改善項目	執行情形
17	西港區南 44 線(0K+710~1K+870)、麻豆區南 49 線 (0K+000~1K+260) 及 南 50 線 (1K+845~2K+460)道路改善工程	交通部前瞻 1,725 萬元·(中央 1,414 萬 5,000 元·市預算 310 萬 5,000 元)	行穿線退縮 1 處	112/9/5 完工
18	臺南市北區文賢國中前人行步道環境品質提升改善工程	內政部前瞻 468 萬元·(中央 383 萬 7,000 元·市預算 84 萬 3,000 元)	行穿線退縮 1 處	112/4/21 完工
19	大區道南 318 線 0K+000~2K+350 道路改善工程	交通部前瞻 3,430 萬 (中央 2,812 萬 6,000 元·市預算 617 萬 4,000 元)	行穿線退縮 1 處	112/1/5 完工
20	佳里區光復路(復興路~文化路)、文化路(延平路~文化西路)、文化西路及七股區南 32 線(文化西路~南 29)等部分路段路面改善工程	市預算 1,838 萬元	行穿線退縮 3 處、庇護島 1 處	112/10/6 完工
21	110 年度-臺南市玉井區玉井工商前人行環境品質提升改善工程	內政部前瞻 700 萬元·(中央 574 萬元·市預算 126 萬元)	行穿線退縮 1 處、庇護島 1 處	112/10/30 完工
22	鹿耳門天后宮周邊道路品質改善及人行環境優化工程	內政部前瞻 890 萬元·(中央 729 萬 8,000 元·市預算 160 萬 2,000 元)	行穿線退縮 1 處、新設行人安全 停等空間 1 處	112/10/3 完工
23	西門路(小北路至民生路)、永福路(永福路二段 211 號至南寧街)及開山路(府前路至樹林街)路面改善工程	市預算 2,350 萬元	新增左轉車道 1 處	112/11/03 完工
24	高鐵沙崙站周邊人行道改善工程	市預算 3,423 萬元(含後續擴充)	行穿線退縮 4 處、庇護島 4 處	113/4/19 完工
25	臺南市歸仁國中及新豐高中學區周邊通學步道改善工程	內政部前瞻 2,730 萬元·(中央 2,238 萬 6,000 元·市預算 491 萬 4,000 元)	行穿線退縮 3 處、路口人行道擴大 2 處	112/10/27 完工

項次	工程名稱	經費及來源	改善項目	執行情形
26	臺南市柳營國小通學步道改善工程	內政部前瞻 556 萬元·(中央 455 萬 9,000 元·市預算 100 萬 1,000 元)	行穿線退縮 1 處、庇護島 1 處	112/12/22 完工
27	善化區建國路人行環境優化工程	內政部前瞻 3,468 萬元·(中央 2,843 萬 7,000 元·市預算 624 萬 3,000 元)	行穿線退縮 5 處、庇護島 4 處、新設行人安全停等空間 5 處	變更設計中，待議價
28	臺南市安定區南安國小周邊通學步道改善工程	內政部前瞻 995 萬 6,000 元·(中央 816 萬 3,000 元·市預算 179 萬 3,000 元)	行穿線退縮 4 處、庇護島 1 處、新設行人安全停等空間 4 處	113/08/05 完工
29	臺南市關廟區中山路二段人行道改善工程	內政部前瞻 1,900 萬元·(中央 1,557 萬 9,000 元·市預算 342 萬 1,000 元)	行穿線退縮 2 處、庇護島 2 處	113 年 12 月 5 日復工，預計 114 年 2 月底完工。
30	家齊高中-進學國小通學步道改善工程	內政部前瞻 2,300 萬元·(中央 1,886 萬元·市預算 414 萬元)	行穿線退縮 7 處	113/10/17 完工
31	臺南市鹽水區武廟風貌形塑與環境整合計畫工程	內政部前瞻 6,385 萬元·(中央 5,235 萬 7,000 元·市預算 1,149 萬 3,000 元)	行穿線退縮 5 處、新設行人安全停等空間 5 處	113/05/10 完工
32	高鐵大道併歸仁大道(高鐵橋下台南段道路旁人行道)改善工程	內政部前瞻 5,410 萬元·(中央 4,436 萬 2,000 元·市預算 973 萬 8,000 元)	行穿線退縮 8 處、庇護島 6 處	113/02/23 完工
33	臺南市歸仁區歸仁國小與國立新豐高級中學周邊通學步道改善工程	內政部前瞻 2,000 萬元·(中央 1,640 萬元·市預算 360 萬元)	行穿線退縮 5 處、新設行人安全停等空間 5 處	113/05/09 完工

項次	工程名稱	經費及來源	改善項目	執行情形
34	中華東路(凱旋路至中華陸橋)道路改善工程	內政部前瞻 1 億 2,530 萬元·(中央 1 億 0,274 萬 6,000 元·市預算 2,255 萬 4,000 元)	行穿線退縮 9 處、庇護島 9 處、新增左轉車道 1 處、路口人行道擴大 9 處	112.9.4 獲核定 1 億 2,530 萬元·工程於第六次公告後無廠商投標·已於 113 年 11 月 28 日函請設計公司重新檢討·已於 114 年 1 月 6 日重新公開招標中·於 114 年 2 月 11 日開標·訂於 114 年 2 月 24 日召開評選會議。
35	安平路(承天橋-中華西路)道路改善工程	內政部 150 萬元·(中央 123 萬元·市預算 27 萬元)	行穿線退縮 3 處、新設行人安全 停等空間 3 處	112.12.19 獲核定 150 萬元·113 年 11 月 14 日完成。
36	台南市永康區中華路人行道更新工程(中正南路至小東路間)	交通部「永續提升人行安全補助計畫」1 億 6,003 萬 5,000 元(中央 1 億 3,122 萬 9,000 元·市預算 2,880 萬 6,000 元)	行穿線退縮 31 處、庇護島 28 處、新增左轉車道 1 處、路口人行道擴大 33 處	公路局 113 年 10 月 23 日路交工字第 1135008520 號函核定·現辦理規劃設計中。

「道路交通工程設施改善建議執行情形表」

※ 113 年累計至 10 月，警察局合計提報 923 件，有 835 件列入工程改善，已解除列管 584 件(含本月份完成的 7 件，另涉及直右合併式指向線共計 284 案列入年度專案通盤性檢討)，尚餘 251 件待完成。

編號	提報日期	地點	不合理設置情形	建議改善措施	是否列入工程改善	辦理情形	備註	管考建議
1	113/6/30	臺南市北區東豐路與林森路口(林森路路段)	林森路段車流偏大(未設左彎待轉區標線)	增設左彎待轉區標線	<input type="checkbox"/> 否 <input checked="" type="checkbox"/> 是	<input type="checkbox"/> 已完成 <input checked="" type="checkbox"/> 改善中	已錄案派工，預計114年2月28日前完成	B
2	113/6/30	臺南市北區中華北路與文賢路口	車道線斑駁不清	補繪	<input type="checkbox"/> 否 <input checked="" type="checkbox"/> 是	<input type="checkbox"/> 已完成 <input checked="" type="checkbox"/> 改善中	已錄案派工，預計114年2月28日前完成	B
3	113/02/05	臺南市北區大武街597巷35弄與大武街525巷1弄口	「停」讓及「慢」標字斑駁不清	補繪	<input type="checkbox"/> 否 <input checked="" type="checkbox"/> 是	<input type="checkbox"/> 已完成 <input checked="" type="checkbox"/> 改善中	已錄案派工，預計114年2月28日前完成	B
4	113/6/30	臺南市北區文成三路與育北街	無號誌路口，交通事故多	增設號誌	<input type="checkbox"/> 否 <input checked="" type="checkbox"/> 是	<input type="checkbox"/> 已完成 <input checked="" type="checkbox"/> 改善中	已錄案派工，預計114年2月28日前完成	B
5	113/6/30	臺南市北區公園路900巷14號旁無名巷(雙向)	停止線及「停」讓標字斑駁不清。	補繪	<input type="checkbox"/> 否 <input checked="" type="checkbox"/> 是	<input type="checkbox"/> 已完成 <input checked="" type="checkbox"/> 改善中	已錄案派工，預計114年2月28日前完成	B
6	113/6/30	南市北區北成路與北安路1段94巷	無號誌路口，北成路劃設慢字標字，北安路1段94巷及北成路6巷未畫設停止線及「停」讓標字。	增繪	<input type="checkbox"/> 否 <input checked="" type="checkbox"/> 是	<input type="checkbox"/> 已完成 <input checked="" type="checkbox"/> 改善中	已錄案派工，預計114年2月28日前完成	B

7	113/6/30	臺南市北區育德三街與和緯路2段口	內側車道畫設禁行機慢車，路口無設置「遵20」-機慢車兩段左轉標誌及待轉格	增設	<input type="checkbox"/> 否 <input checked="" type="checkbox"/> 是	<input type="checkbox"/> 已完成 <input checked="" type="checkbox"/> 改善中	已錄案派工，預計114年2月28日前完成	B
8	113/6/30	臺南市北區和緯路4段與和緯路4段117巷口	「停」讓標字及行人穿越線斑駁不清	補繪	<input type="checkbox"/> 否 <input checked="" type="checkbox"/> 是	<input type="checkbox"/> 已完成 <input checked="" type="checkbox"/> 改善中	已錄案派工，預計114年2月28日前完成	B
9	113/6/30	臺南市北區和緯路5段與湖美街口	內側設有禁行機慢車，路口劃設待轉格，無設置「遵20」-機慢車兩段左轉標誌	增設	<input type="checkbox"/> 否 <input checked="" type="checkbox"/> 是	<input type="checkbox"/> 已完成 <input checked="" type="checkbox"/> 改善中	已錄案派工，預計114年2月28日前完成	B
10	113/6/30	臺南市北區和緯路2段與和緯路2段30巷口	閃光號誌路口，建議增設「警34」當心行人標誌	增設	<input type="checkbox"/> 否 <input checked="" type="checkbox"/> 是	<input type="checkbox"/> 已完成 <input checked="" type="checkbox"/> 改善中	已錄案派工，預計114年2月28日前完成	B
11	113/6/30	永康區大灣六街80巷與大灣六街80巷36弄口	該路車流大、車速快易造成交通事故案件。	交通局為考輛車流及該路口交通事故案件年內已達設置三色號誌標準同意增設，以供用路人遵守。	<input type="checkbox"/> 否 <input checked="" type="checkbox"/> 是	<input type="checkbox"/> 已完成 <input checked="" type="checkbox"/> 改善中	列入114年度工程優先辦理，預計114年6月30日前完成	B
12	113年1月31日	臺南市麻豆區麻佳路一段565號前路口	事故量多，建議設置三色號誌	建議設置三色號誌	<input type="checkbox"/> 否 <input checked="" type="checkbox"/> 是	<input type="checkbox"/> 已完成 <input checked="" type="checkbox"/> 改善中	列入114年度工程優先辦理，預計114年6月30日前完成	B
13	113年4月10日	麻豆區麻佳路新樓醫院前	去年事故件數多，建議加繪機車停等區	建議加繪機車停等區	<input type="checkbox"/> 否 <input checked="" type="checkbox"/> 是	<input type="checkbox"/> 已完成 <input checked="" type="checkbox"/> 改善中	已錄案派工，預計114年2月28日前完成	B

14	113年 4月23日	本市善化區市 178線12公里	東向處增設「兩段式左轉 標誌」		<input type="checkbox"/> 否 <input checked="" type="checkbox"/> 是	<input type="checkbox"/> 已完成 <input checked="" type="checkbox"/> 改善中	經113年5月17日辦理現勘，結論係俟工務局完成道路改善工程後再配合設置遵20標誌。	B
15	113/6/30	柳營區省道台1 線與義士路三段 交岔路口	車道數不足取消機慢車兩 段式	取消機慢車兩 段式標誌並劃 設機車停等區	<input type="checkbox"/> 否 <input checked="" type="checkbox"/> 是	<input type="checkbox"/> 已完成 <input checked="" type="checkbox"/> 改善中	已錄案派工，預計 114年2月28日前 完成	B
16	113/6/30	柳營區柳營路三 段195號前交岔 路口	路口前時常因太陽炫光導 致號誌辨識不易	增設直立式號 誌燈箱	<input type="checkbox"/> 否 <input checked="" type="checkbox"/> 是	<input type="checkbox"/> 已完成 <input checked="" type="checkbox"/> 改善中	已錄案派工，預計 114年2月28日前 完成	B
17	113年 8月6日	本市新市區南 175線與南177 線路口	未劃設「停止線」	增設「停止 線」	<input type="checkbox"/> 否 <input checked="" type="checkbox"/> 是	<input type="checkbox"/> 已完成 <input checked="" type="checkbox"/> 改善中	已錄案派工，預計 114年3月31日前 完成	B
18	113年 8月6日	本市新市區新港 社大道與南科聯 絡道口	緣起南科聯絡道轉向工程 時所設置之標誌，且項工 程已竣工迄今為「多時 相」號誌路口與迴轉並無 衝突建議取消該標誌	拆除「禁止迴 轉」標誌	<input type="checkbox"/> 否 <input checked="" type="checkbox"/> 是	<input type="checkbox"/> 已完成 <input checked="" type="checkbox"/> 改善中	已錄案派工，預計 114年3月31日前 完成	B
19	113年 8月7日	本市善化區大成 路與光復路口交 通標誌	標誌被遮蔽	變更禁止20噸 以上砂石大貨 (聯結)車進 入(禁4)標 誌	<input type="checkbox"/> 否 <input checked="" type="checkbox"/> 是	<input type="checkbox"/> 已完成 <input checked="" type="checkbox"/> 改善中	已錄案派工，預計 114年3月31日前 完成	B
20	113年 8月21日	本市大內區南 181線6.2公里		增設「視覺化 減速標線」	<input type="checkbox"/> 否 <input checked="" type="checkbox"/> 是	<input type="checkbox"/> 已完成 <input checked="" type="checkbox"/> 改善中	已錄案派工，預計 114年3月31日前 完成	B

21	113年 8月29日	本市善化區青年 路與自立路口	多「停」1字	移除「停」1字	<input type="checkbox"/> 否 <input checked="" type="checkbox"/> 是	<input type="checkbox"/> 已完成 <input checked="" type="checkbox"/> 改善中	已錄案派工，預計 114年3月31日前 完成	B
22	113年 9月6日	本市安定區直加 弄大道與安定東 路口	左轉彎待轉區線」無法配 合號誌行駛	塗銷左轉彎待 轉區及調整秒 數	<input type="checkbox"/> 否 <input checked="" type="checkbox"/> 是	<input type="checkbox"/> 已完成 <input checked="" type="checkbox"/> 改善中	已錄案派工，預計 114年3月31日前 完成	B
23	113年 9月13日	本市善化區中興 路與文賢街路口 交通標線	T字路口頂端未畫設紅線	增繪紅線	<input type="checkbox"/> 否 <input checked="" type="checkbox"/> 是	<input type="checkbox"/> 已完成 <input checked="" type="checkbox"/> 改善中	已錄案派工，預計 114年3月31日前 完成	B
24	113年 9月26日	本市新市區潭頂 里潭頂 354 號 旁路口	標線不清	補繪標線	<input type="checkbox"/> 否 <input checked="" type="checkbox"/> 是	<input type="checkbox"/> 已完成 <input checked="" type="checkbox"/> 改善中	已錄案派工，預計 114年3月31日前 完成	B
25	113年 9月26日	本市新市區大營 里豐榮 133 號 旁路口	標線不清	補繪標線	<input type="checkbox"/> 否 <input checked="" type="checkbox"/> 是	<input type="checkbox"/> 已完成 <input checked="" type="checkbox"/> 改善中	已錄案派工，預計 114年3月31日前 完成	B
26	113年 9月26日	本市新市區大營 里陽光大道與龍 目井路口	標線不清	補繪標線	<input type="checkbox"/> 否 <input checked="" type="checkbox"/> 是	<input type="checkbox"/> 已完成 <input checked="" type="checkbox"/> 改善中	已錄案派工，預計 114年3月31日前 完成	B
27	113年 9月26日	本市新市區大營 里西拉雅大道與 善新大道路口	標線不清	補繪標線	<input type="checkbox"/> 否 <input checked="" type="checkbox"/> 是	<input type="checkbox"/> 已完成 <input checked="" type="checkbox"/> 改善中	已錄案派工，預計 114年3月31日前 完成	B
28	113年 9月26日	本市新市區大營 里大營 97 號前 路口	標線不清	補繪標線	<input type="checkbox"/> 否 <input checked="" type="checkbox"/> 是	<input type="checkbox"/> 已完成 <input checked="" type="checkbox"/> 改善中	已錄案派工，預計 114年3月31日前 完成	B

29	113年 9月26日	本市新市區大營 里大營 131-23 號前路口	標線不清	補繪標線	<input type="checkbox"/> 否 <input checked="" type="checkbox"/> 是	<input type="checkbox"/> 已完成 <input checked="" type="checkbox"/> 改善中	已錄案派工，預計 114年3月31日前 完成	B
30	113年 9月29日	本市大內區二溪 里 150 號前	標線不清	補繪標線	<input type="checkbox"/> 否 <input checked="" type="checkbox"/> 是	<input type="checkbox"/> 已完成 <input checked="" type="checkbox"/> 改善中	已錄案派工，預計 114年3月31日前 完成	B
31	113年 9月29日	本市大內區二溪 里 203-72 號前 路段	標線不清	補繪標線	<input type="checkbox"/> 否 <input checked="" type="checkbox"/> 是	<input type="checkbox"/> 已完成 <input checked="" type="checkbox"/> 改善中	已錄案派工，預計 114年3月31日前 完成	B
32	113年 9月29日	本市大內區市 178 線與台 8 線 西向匝道出口處	標線不清	補繪標線	<input type="checkbox"/> 否 <input checked="" type="checkbox"/> 是	<input type="checkbox"/> 已完成 <input checked="" type="checkbox"/> 改善中	已錄案派工，預計 114年3月31日前 完成	B
33	113年 9月29日	本市大內區曲溪 里南 184 線路燈 470536 前路	標線不清	補繪標線	<input type="checkbox"/> 否 <input checked="" type="checkbox"/> 是	<input type="checkbox"/> 已完成 <input checked="" type="checkbox"/> 改善中	已錄案派工，預計 114年3月31日前 完成	B
34	113年 9月29日	本市大內區市 178 線與台 84 線東向匝道入口 處	標線不清	補繪標線	<input type="checkbox"/> 否 <input checked="" type="checkbox"/> 是	<input type="checkbox"/> 已完成 <input checked="" type="checkbox"/> 改善中	已錄案派工，預計 114年3月31日前 完成	B
35	113年 9月29日	本市大內區曲溪 里 49 號前附近 路段	標線不清、路樹雜草影 響道路	補繪標線、請 區公所前往修 剪	<input type="checkbox"/> 否 <input checked="" type="checkbox"/> 是	<input type="checkbox"/> 已完成 <input checked="" type="checkbox"/> 改善中	已錄案派工，預計 114年3月31日前 完成	B
36	113年 10月9日	臺南市大內區南 181 線 9 公里 處	標線不清	補繪標線	<input type="checkbox"/> 否 <input checked="" type="checkbox"/> 是	<input type="checkbox"/> 已完成 <input checked="" type="checkbox"/> 改善中	已錄案派工，預計 114年3月31日前 完成	B

37	113年 10月9日	臺南市大內區南 119 線 6.5K	標示牌毀損	請區公所重新 豎立	<input type="checkbox"/> 否 <input checked="" type="checkbox"/> 是	<input type="checkbox"/> 已完成 <input checked="" type="checkbox"/> 改善中	已錄案派工，預計 114年3月31日前 完成	B
38	113年 10月9日	臺南市大內區南 119 線(六社高 幹 182 N1922EB76)	反光鏡毀損	請區公所前往 調整	<input type="checkbox"/> 否 <input checked="" type="checkbox"/> 是	<input type="checkbox"/> 已完成 <input checked="" type="checkbox"/> 改善中	已錄案派工，預計 114年3月31日前 完成	B
39	113年 10月9日	臺南市大內區南 119 線(六社高 幹 189B1)	反光鏡遮蔽	請區公所前往 清理	<input type="checkbox"/> 否 <input checked="" type="checkbox"/> 是	<input type="checkbox"/> 已完成 <input checked="" type="checkbox"/> 改善中	已錄案派工，預計 114年3月31日前 完成	B
40	113年 10月9日	臺南市大內區二 溪里 154 號二 溪國小前	標線不清	補繪標線	<input type="checkbox"/> 否 <input checked="" type="checkbox"/> 是	<input type="checkbox"/> 已完成 <input checked="" type="checkbox"/> 改善中	已錄案派工，預計 114年3月31日前 完成	B
41	113年 10月9日	臺南市大內區二 溪里 154-9 號 前路段	標線不清	補繪標線	<input type="checkbox"/> 否 <input checked="" type="checkbox"/> 是	<input type="checkbox"/> 已完成 <input checked="" type="checkbox"/> 改善中	已錄案派工，預計 114年3月31日前 完成	B
42	113年 10月9日	臺南市大內區南 181 線內江里蒙 正 15 號前路段	標線不清	補繪標線	<input type="checkbox"/> 否 <input checked="" type="checkbox"/> 是	<input type="checkbox"/> 已完成 <input checked="" type="checkbox"/> 改善中	已錄案派工，預計 114年3月31日前 完成	B
43	113年 10月9日	臺南市大內區頭 社交流道往南寶 球場方向(電桿 頭社高幹 111 右 1 左 8N1920DD73)	標線不清	補繪標線	<input type="checkbox"/> 否 <input checked="" type="checkbox"/> 是	<input type="checkbox"/> 已完成 <input checked="" type="checkbox"/> 改善中	已錄案派工，預計 114年3月31日前 完成	B

44	113年 10月9日	臺南市大內區頭 社交流道往南寶 球場方向(電桿 頭社高幹 111 右 1 左 8 N1920DD73)	標線不清	補繪標線	<input type="checkbox"/> 否 <input checked="" type="checkbox"/> 是	<input type="checkbox"/> 已完成 <input checked="" type="checkbox"/> 改善中	已錄案派工，預計 114年3月31日前 完成	B
45	113年 10月9日	臺南市大內區頭 社交流道往南寶 球場方向(電桿 六社高幹 184 左 13 N1921EB35)	標線不清、道路坑洞及凹 凸不平	補繪標線 修補道路	<input type="checkbox"/> 否 <input checked="" type="checkbox"/> 是	<input type="checkbox"/> 已完成 <input checked="" type="checkbox"/> 改善中	已錄案派工，預計 114年3月31日前 完成	B
46	113年 10月9日	臺南市大內區石 子瀨 7-1 號前	標線不清	補繪標線	<input type="checkbox"/> 否 <input checked="" type="checkbox"/> 是	<input type="checkbox"/> 已完成 <input checked="" type="checkbox"/> 改善中	已錄案派工，預計 114年3月31日前 完成	B
47	113年 10月9日	臺南市大內區內 庄 1-5 號前	標線不清	補繪標線	<input type="checkbox"/> 否 <input checked="" type="checkbox"/> 是	<input type="checkbox"/> 已完成 <input checked="" type="checkbox"/> 改善中	已錄案派工，預計 114年3月31日前 完成	B
48	113年 10月9日	臺南市大內區石 城里隆大高幹 238 號電桿前	標誌傾倒	請區公所前往 調整	<input type="checkbox"/> 否 <input checked="" type="checkbox"/> 是	<input type="checkbox"/> 已完成 <input checked="" type="checkbox"/> 改善中	已錄案派工，預計 114年3月31日前 完成	B
49	113年 10月9日	臺南市大內區隆 大高幹 238 號 電桿前	標線不清	補繪標線	<input type="checkbox"/> 否 <input checked="" type="checkbox"/> 是	<input type="checkbox"/> 已完成 <input checked="" type="checkbox"/> 改善中	已錄案派工，預計 114年3月31日前 完成	B

50	113年 10月9日	臺南市大內區隆 大高幹 247 對 面	標線不清	補繪標線	<input type="checkbox"/> 否 <input checked="" type="checkbox"/> 是	<input type="checkbox"/> 已完成 <input checked="" type="checkbox"/> 改善中	已錄案派工，預計 114年3月31日前 完成	B
51	113年 10月9日	臺南市大內區南 182 線 480064 燈桿前	標線不清	補繪標線	<input type="checkbox"/> 否 <input checked="" type="checkbox"/> 是	<input type="checkbox"/> 已完成 <input checked="" type="checkbox"/> 改善中	已錄案派工，預計 114年3月31日前 完成	B
52	113年 10月9日	臺南市大內區南 182 線 480196 燈桿前	標線不清	補繪標線	<input type="checkbox"/> 否 <input checked="" type="checkbox"/> 是	<input type="checkbox"/> 已完成 <input checked="" type="checkbox"/> 改善中	已錄案派工，預計 114年3月31日前 完成	B
53	113年 10月9日	臺南市大內區石 子瀨 74-8 號前	標線不清	補繪標線	<input type="checkbox"/> 否 <input checked="" type="checkbox"/> 是	<input type="checkbox"/> 已完成 <input checked="" type="checkbox"/> 改善中	已錄案派工，預計 114年3月31日前 完成	B
54	113年 10月9日	臺南市大內區市 178 線 480771 號燈桿前	標線不清	補繪標線	<input type="checkbox"/> 否 <input checked="" type="checkbox"/> 是	<input type="checkbox"/> 已完成 <input checked="" type="checkbox"/> 改善中	已錄案派工，預計 114年3月31日前 完成	B
55	113年 10月9日	臺南市大內區市 178 線隆大高幹 247 電桿前	標線不清	補繪標線	<input type="checkbox"/> 否 <input checked="" type="checkbox"/> 是	<input type="checkbox"/> 已完成 <input checked="" type="checkbox"/> 改善中	已錄案派工，預計 114年3月31日前 完成	B
56	113年 10月9日	臺南市大內區市 178 線 480105 燈桿前	標線不清	補繪標線	<input type="checkbox"/> 否 <input checked="" type="checkbox"/> 是	<input type="checkbox"/> 已完成 <input checked="" type="checkbox"/> 改善中	已錄案派工，預計 114年3月31日前 完成	B
57	113年 10月9日	臺南市大內區南 182 線鳴頭高幹 89 號前	標線不清	補繪標線	<input type="checkbox"/> 否 <input checked="" type="checkbox"/> 是	<input type="checkbox"/> 已完成 <input checked="" type="checkbox"/> 改善中	已錄案派工，預計 114年3月31日前 完成	B

58	113年 10月9日	臺南市大內區環 湖 58-2 號前	標線不清	補繪標線	<input type="checkbox"/> 否 <input checked="" type="checkbox"/> 是	<input type="checkbox"/> 已完成 <input checked="" type="checkbox"/> 改善中	已錄案派工，預計 114年3月31日前 完成	B
59	113年 10月9日	臺南市大內區市 178 線隆大高幹 247 號左 2 電 桿前	標線不清	補繪標線	<input type="checkbox"/> 否 <input checked="" type="checkbox"/> 是	<input type="checkbox"/> 已完成 <input checked="" type="checkbox"/> 改善中	已錄案派工，預計 114年3月31日前 完成	B
60	113年 10月9日	臺南市大內區鳴 頭高幹 112 號 電桿前	標線不清	補繪標線	<input type="checkbox"/> 否 <input checked="" type="checkbox"/> 是	<input type="checkbox"/> 已完成 <input checked="" type="checkbox"/> 改善中	已錄案派工，預計 114年3月31日前 完成	B
61	113年 10月16日	臺南市善化區中 山路 518 號旁	標線不清	補繪標線	<input type="checkbox"/> 否 <input checked="" type="checkbox"/> 是	<input type="checkbox"/> 已完成 <input checked="" type="checkbox"/> 改善中	已錄案派工，預計 114年3月31日前 完成	B
62	113年 10月16日	臺南市善化區中 山路與三民路口	標線不清	補繪標線	<input type="checkbox"/> 否 <input checked="" type="checkbox"/> 是	<input type="checkbox"/> 已完成 <input checked="" type="checkbox"/> 改善中	已錄案派工，預計 114年3月31日前 完成	B
63	113年 10月16日	臺南市善化區興 農路與陽明路口	標線不清	補繪標線	<input type="checkbox"/> 否 <input checked="" type="checkbox"/> 是	<input type="checkbox"/> 已完成 <input checked="" type="checkbox"/> 改善中	已錄案派工，預計 114年3月31日前 完成	B
64	113年 10月16日	臺南市善化區陽 明路 240 號旁	標線不清	補繪標線	<input type="checkbox"/> 否 <input checked="" type="checkbox"/> 是	<input type="checkbox"/> 已完成 <input checked="" type="checkbox"/> 改善中	已錄案派工，預計 114年3月31日前 完成	B
65	113年 10月16日	臺南市善化區南 122 線道(往溪 美方向)	警 52 標誌掉落	請區公所移除 警52 前方 10 公尺也 有警 52	<input type="checkbox"/> 否 <input checked="" type="checkbox"/> 是	<input type="checkbox"/> 已完成 <input checked="" type="checkbox"/> 改善中	已錄案派工，預計 114年3月31日前 完成	B
66	113年 10月16日	臺南市善化區小 新里成功路 61 號前路口	標線不清	補繪標線	<input type="checkbox"/> 否 <input checked="" type="checkbox"/> 是	<input type="checkbox"/> 已完成 <input checked="" type="checkbox"/> 改善中	已錄案派工，預計 114年3月31日前 完成	B

67	113年 10月16日	臺南市善化區蓮潭里蓮潭北三街、陽光大道路口	標線不清	補繪標線	<input type="checkbox"/> 否 <input checked="" type="checkbox"/> 是	<input type="checkbox"/> 已完成 <input checked="" type="checkbox"/> 改善中	已錄案派工，預計114年3月31日前完成	B
68	113年 10月16日	臺南市善化區成功路 349 號前路口	標線不清	補繪標線	<input type="checkbox"/> 否 <input checked="" type="checkbox"/> 是	<input type="checkbox"/> 已完成 <input checked="" type="checkbox"/> 改善中	已錄案派工，預計114年3月31日前完成	B
69	113年 10月16日	臺南市善化區西拉雅大道 368 號前人行道	標誌不明原因橫放在人行道	請區公所重新豎立	<input type="checkbox"/> 否 <input checked="" type="checkbox"/> 是	<input type="checkbox"/> 已完成 <input checked="" type="checkbox"/> 改善中	已錄案派工，預計114年3月31日前完成	B
70	113年 10月16日	臺南市善化區成功路 173-1 號前行穿線	標線不清	補繪標線	<input type="checkbox"/> 否 <input checked="" type="checkbox"/> 是	<input type="checkbox"/> 已完成 <input checked="" type="checkbox"/> 改善中	已錄案派工，預計114年3月31日前完成	B
71	113年 10月18日	臺南市安定區直加弄大道南向北與市道 178 線口	標線不清	補繪標線	<input type="checkbox"/> 否 <input checked="" type="checkbox"/> 是	<input type="checkbox"/> 已完成 <input checked="" type="checkbox"/> 改善中	已錄案派工，預計114年3月31日前完成	B
72	113年 10月18日	臺南市安定區直加弄大道南向北與安定東路口	標線不清	補繪標線	<input type="checkbox"/> 否 <input checked="" type="checkbox"/> 是	<input type="checkbox"/> 已完成 <input checked="" type="checkbox"/> 改善中	已錄案派工，預計114年3月31日前完成	B
73	113年 10月18日	臺南市安定區港口 21 之 12 號前路口	標線不清	補繪標線	<input type="checkbox"/> 否 <input checked="" type="checkbox"/> 是	<input type="checkbox"/> 已完成 <input checked="" type="checkbox"/> 改善中	已錄案派工，預計114年3月31日前完成	B

74	113年 10月18日	臺南市安定區港口 1 之 20 之 2 號前	標線不清	補繪標線	<input type="checkbox"/> 否 <input checked="" type="checkbox"/> 是	<input type="checkbox"/> 已完成 <input checked="" type="checkbox"/> 改善中	已錄案派工，預計 114年3月31日前 完成	B
75	113年 10月18日	臺南市安定區港口 151 號前路 口	標線不清	補繪標線	<input type="checkbox"/> 否 <input checked="" type="checkbox"/> 是	<input type="checkbox"/> 已完成 <input checked="" type="checkbox"/> 改善中	已錄案派工，預計 114年3月31日前 完成	B
76	113年 10月18日	臺南市安定區南 134 縣道與定順 路口	標線不清	補繪標線	<input type="checkbox"/> 否 <input checked="" type="checkbox"/> 是	<input type="checkbox"/> 已完成 <input checked="" type="checkbox"/> 改善中	已錄案派工，預計 114年3月31日前 完成	B
77	113年 10月18日	臺南市安定區牛 肉寮 57 號旁路 口	標誌模糊不清退色	重新豎立標誌	<input type="checkbox"/> 否 <input checked="" type="checkbox"/> 是	<input type="checkbox"/> 已完成 <input checked="" type="checkbox"/> 改善中	已錄案派工，預計 114年3月31日前 完成	B
78	113年 10月18日	臺南市安定區牛 肉寮 65 之 26 號旁路口	標線不清	補繪標線	<input type="checkbox"/> 否 <input checked="" type="checkbox"/> 是	<input type="checkbox"/> 已完成 <input checked="" type="checkbox"/> 改善中	已錄案派工，預計 114年3月31日前 完成	B
79	113年 10月18日	臺南市安定區港 口 333 之 23 號前	標線不清	補繪標線	<input type="checkbox"/> 否 <input checked="" type="checkbox"/> 是	<input type="checkbox"/> 已完成 <input checked="" type="checkbox"/> 改善中	已錄案派工，預計 114年3月31日前 完成	B
80	113年 10月18日	臺南市安定區蘇 厝 293-68 號旁 往長興宮道路	標線不清	補繪標線	<input type="checkbox"/> 否 <input checked="" type="checkbox"/> 是	<input type="checkbox"/> 已完成 <input checked="" type="checkbox"/> 改善中	已錄案派工，預計 114年3月31日前 完成	B
81	113年 10月18日	安定區市道 178 與南下匝道 (23°07'02.4N	標線不清	補繪標線	<input type="checkbox"/> 否 <input checked="" type="checkbox"/> 是	<input type="checkbox"/> 已完成 <input checked="" type="checkbox"/> 改善中	已錄案派工，預計 114年3月31日前 完成	B

		120°14'35.0E)						
82	113年 10月18日	臺南市安定區安 加里安定 260 號前	標線不清	補繪標線	<input type="checkbox"/> 否 <input checked="" type="checkbox"/> 是	<input type="checkbox"/> 已完成 <input checked="" type="checkbox"/> 改善中	已錄案派工，預計 114年3月31日前 完成	B
83	113年 10月18日	臺南市安定區中 崙 10 號前	標線不清	補繪標線	<input type="checkbox"/> 否 <input checked="" type="checkbox"/> 是	<input type="checkbox"/> 已完成 <input checked="" type="checkbox"/> 改善中	已錄案派工，預計 114年3月31日前 完成	B
84	113年 10月18日	臺南市安定區中 崙 1 之 5 號前	標線不清	補繪標線	<input type="checkbox"/> 否 <input checked="" type="checkbox"/> 是	<input type="checkbox"/> 已完成 <input checked="" type="checkbox"/> 改善中	已錄案派工，預計 114年3月31日前 完成	B
85	113年 10月18日	臺南市善化區臺 一線、南 122 線道(南 122 線 道 10.7K 處)	路樹雜草影響道路	請新化段修剪	<input type="checkbox"/> 否 <input checked="" type="checkbox"/> 是	<input type="checkbox"/> 已完成 <input checked="" type="checkbox"/> 改善中	已錄案派工，預計 114年3月31日前 完成	B
86	113年 10月18日	臺南市善化區嘉 南里茄拔 359 號之 12 前路口	機車停等區標字未繪設	請新化段補繪	<input type="checkbox"/> 否 <input checked="" type="checkbox"/> 是	<input type="checkbox"/> 已完成 <input checked="" type="checkbox"/> 改善中	已錄案派工，預計 114年3月31日前 完成	B
87	113年 10月23日	臺南市善化區中 山路與大成路口	標示牌不清	請區公所汰換	<input type="checkbox"/> 否 <input checked="" type="checkbox"/> 是	<input type="checkbox"/> 已完成 <input checked="" type="checkbox"/> 改善中	已錄案派工，預計 114年3月31日前 完成	B
88	113年 10月23日	臺南市善化區文 賢街與永福路口	分向限制線及車道停止線 斑駁	補繪標線	<input type="checkbox"/> 否 <input checked="" type="checkbox"/> 是	<input type="checkbox"/> 已完成 <input checked="" type="checkbox"/> 改善中	已錄案派工，預計 114年3月31日前 完成	B
89	113年 10月23日	臺南市善化區信 義路 31 號至 35 號間	標線不清	補繪標線	<input type="checkbox"/> 否 <input checked="" type="checkbox"/> 是	<input type="checkbox"/> 已完成 <input checked="" type="checkbox"/> 改善中	已錄案派工，預計 114年3月31日前 完成	B

90	113年 10月23日	臺南市善化區建 國路與興華路口	行人穿越道及車道線斑駁	補繪標線	<input type="checkbox"/> 否 <input checked="" type="checkbox"/> 是	<input type="checkbox"/> 已完成 <input checked="" type="checkbox"/> 改善中	已錄案派工，預計 114年3月31日前 完成	B
91	113年 10月23日	善化區中山路與 光復路口	標線不清	補繪標線	<input type="checkbox"/> 否 <input checked="" type="checkbox"/> 是	<input type="checkbox"/> 已完成 <input checked="" type="checkbox"/> 改善中	已錄案派工，預計 114年3月31日前 完成	B
92	113年 10月23日	臺南市善化區民 族路 92 號前 (民族、仁愛路 口)	標線不清	補繪標線	<input type="checkbox"/> 否 <input checked="" type="checkbox"/> 是	<input type="checkbox"/> 已完成 <input checked="" type="checkbox"/> 改善中	已錄案派工，預計 114年3月31日前 完成	B
93	113年 10月23日	臺南市善化區中 山路 192 號前	標線不清	補繪標線	<input type="checkbox"/> 否 <input checked="" type="checkbox"/> 是	<input type="checkbox"/> 已完成 <input checked="" type="checkbox"/> 改善中	已錄案派工，預計 114年3月31日前 完成	B
94	113年 10月23日	臺南市善化區大 同路 239 號旁	標線不清	補繪標線	<input type="checkbox"/> 否 <input checked="" type="checkbox"/> 是	<input type="checkbox"/> 已完成 <input checked="" type="checkbox"/> 改善中	已錄案派工，預計 114年3月31日前 完成	B
95	113年 10月23日	臺南市善化區青 年路 129 號前	標線不清	補繪標線	<input type="checkbox"/> 否 <input checked="" type="checkbox"/> 是	<input type="checkbox"/> 已完成 <input checked="" type="checkbox"/> 改善中	已錄案派工，預計 114年3月31日前 完成	B
96	113年 10月23日	臺南市善化區民 權路 168 號前	標線不清	補繪標線	<input type="checkbox"/> 否 <input checked="" type="checkbox"/> 是	<input type="checkbox"/> 已完成 <input checked="" type="checkbox"/> 改善中	已錄案派工，預計 114年3月31日前 完成	B
97	113年 10月23日	臺南市善化區民 權路 178-1 號 前	標線不清	補繪標線	<input type="checkbox"/> 否 <input checked="" type="checkbox"/> 是	<input type="checkbox"/> 已完成 <input checked="" type="checkbox"/> 改善中	已錄案派工，預計 114年3月31日前 完成	B
98	113年 10月23日	臺南市善化區青 年路與興華路路 口	標線不清	補繪標線	<input type="checkbox"/> 否 <input checked="" type="checkbox"/> 是	<input type="checkbox"/> 已完成 <input checked="" type="checkbox"/> 改善中	已錄案派工，預計 114年3月31日前 完成	B

99	113年 10月23日	臺南市善化區中 正路 497 號前	標線不清	補繪標線	<input type="checkbox"/> 否 <input checked="" type="checkbox"/> 是	<input type="checkbox"/> 已完成 <input checked="" type="checkbox"/> 改善中	已錄案派工，預計 114年3月31日前 完成	B
100	113年 10月23日	臺南市善化區興 華路與青年路路 口	標線不清	補繪標線	<input type="checkbox"/> 否 <input checked="" type="checkbox"/> 是	<input type="checkbox"/> 已完成 <input checked="" type="checkbox"/> 改善中	已錄案派工，預計 114年3月31日前 完成	B
101	113年 10月23日	臺南市善化區中 山路 355 號前	標線不清	補繪標線	<input type="checkbox"/> 否 <input checked="" type="checkbox"/> 是	<input type="checkbox"/> 已完成 <input checked="" type="checkbox"/> 改善中	已錄案派工，預計 114年3月31日前 完成	B
102	113年 10月23日	臺南市善化區中 山路 361 號前	標線不清	補繪標線	<input type="checkbox"/> 否 <input checked="" type="checkbox"/> 是	<input type="checkbox"/> 已完成 <input checked="" type="checkbox"/> 改善中	已錄案派工，預計 114年3月31日前 完成	B
103	113年 10月23日	臺南市大內區南 182 線接近頭 社、燈桿:大內 B02	標線不清 道路坑洞及凹凸不平	補繪標線 請區公所補平	<input type="checkbox"/> 否 <input checked="" type="checkbox"/> 是	<input type="checkbox"/> 已完成 <input checked="" type="checkbox"/> 改善中	已錄案派工，預計 114年3月31日前 完成	B
104	113年 10月23日	臺南市大內區南 178 線、內庄 160 之 4 號	標線不清	補繪標線	<input type="checkbox"/> 否 <input checked="" type="checkbox"/> 是	<input type="checkbox"/> 已完成 <input checked="" type="checkbox"/> 改善中	已錄案派工，預計 114年3月31日前 完成	B
105	113年 10月23日	臺南市大內區南 181 線日新橋	標線不清	補繪標線	<input type="checkbox"/> 否 <input checked="" type="checkbox"/> 是	<input type="checkbox"/> 已完成 <input checked="" type="checkbox"/> 改善中	已錄案派工，預計 114年3月31日前 完成	B
106	113年 10月23日	臺南市大內區南 181 線、日新商 行路口	標線塗銷不全	請區公所前往 塗銷	<input type="checkbox"/> 否 <input checked="" type="checkbox"/> 是	<input type="checkbox"/> 已完成 <input checked="" type="checkbox"/> 改善中	已錄案派工，預計 114年3月31日前 完成	B
107	113年 10月29日	臺南市安定區嘉 同里六塊寮 30	標線不清	補繪標線	<input type="checkbox"/> 否 <input checked="" type="checkbox"/> 是	<input type="checkbox"/> 已完成 <input checked="" type="checkbox"/> 改善中	已錄案派工，預計 114年3月31日前 完成	B

		之 36 號前						
108	113年 10月29日	臺南市安定區嘉 同里六塊寮 30- 45 號前	標線不清	補繪標線	<input type="checkbox"/> 否 <input checked="" type="checkbox"/> 是	<input type="checkbox"/> 已完成 <input checked="" type="checkbox"/> 改善中	已錄案派工，預計 114年3月31日前 完成	B
109	113年 10月29日	臺南市安定區中 榮里許中營 86 號旁	標線不清	補繪標線	<input type="checkbox"/> 否 <input checked="" type="checkbox"/> 是	<input type="checkbox"/> 已完成 <input checked="" type="checkbox"/> 改善中	已錄案派工，預計 114年3月31日前 完成	B
110	113年 10月29日	臺南市安定區港 南里港口 1 之 13 號後方	標線不清	補繪標線	<input type="checkbox"/> 否 <input checked="" type="checkbox"/> 是	<input type="checkbox"/> 已完成 <input checked="" type="checkbox"/> 改善中	已錄案派工，預計 114年3月31日前 完成	B
111	113年 10月29日	臺南市安定區港 南里港口 1 之 176 號前	標線不清	補繪標線	<input type="checkbox"/> 否 <input checked="" type="checkbox"/> 是	<input type="checkbox"/> 已完成 <input checked="" type="checkbox"/> 改善中	已錄案派工，預計 114年3月31日前 完成	B
112	113年 10月29日	臺南市安定區港 口 332-25 號前	標線不清	補繪標線	<input type="checkbox"/> 否 <input checked="" type="checkbox"/> 是	<input type="checkbox"/> 已完成 <input checked="" type="checkbox"/> 改善中	已錄案派工，預計 114年3月31日前 完成	B
113	113年 10月29日	臺南市安定區許 中營 91 之 8 號前	道路坑洞及凹凸不平	請區公所補平	<input type="checkbox"/> 否 <input checked="" type="checkbox"/> 是	<input type="checkbox"/> 已完成 <input checked="" type="checkbox"/> 改善中	已錄案派工，預計 114年3月31日前 完成	B
114	113年 10月29日	南 133 與定安 路-南往北上橋 處	標線不清	補繪標線	<input type="checkbox"/> 否 <input checked="" type="checkbox"/> 是	<input type="checkbox"/> 已完成 <input checked="" type="checkbox"/> 改善中	已錄案派工，預計 114年3月31日前 完成	B

115	113年 10月29日	臺南市安定區港口 332 之 25 號(市 178 線斑馬線模糊)	標線不清(行穿線及車道線)	補繪標線	<input type="checkbox"/> 否 <input checked="" type="checkbox"/> 是	<input type="checkbox"/> 已完成 <input checked="" type="checkbox"/> 改善中	已錄案派工，預計 114 年 3 月 31 日前完成	B
116	113年 10月29日	臺南市安定區南 178 線道與台 19 路口至南 178 線道與國八側車道路段	標線模糊	補繪標線	<input type="checkbox"/> 否 <input checked="" type="checkbox"/> 是	<input type="checkbox"/> 已完成 <input checked="" type="checkbox"/> 改善中	已錄案派工，預計 114 年 3 月 31 日前完成	B
117	113年 10月29日	臺南市善化區興華路與信義路口	標示牌傾倒	請區公所前往重新修復	<input type="checkbox"/> 否 <input checked="" type="checkbox"/> 是	<input type="checkbox"/> 已完成 <input checked="" type="checkbox"/> 改善中	已錄案派工，預計 114 年 3 月 31 日前完成	B
118	113年 10月29日	臺南市善化區興華路與信義路口	紅線及枕木紋標線不清	補繪標線	<input type="checkbox"/> 否 <input checked="" type="checkbox"/> 是	<input type="checkbox"/> 已完成 <input checked="" type="checkbox"/> 改善中	已錄案派工，預計 114 年 3 月 31 日前完成	B
119	113年 10月29日	臺南市善化區裕民街 143 號前(整條)	分向限制線及車道線標線斑駁	補繪標線	<input type="checkbox"/> 否 <input checked="" type="checkbox"/> 是	<input type="checkbox"/> 已完成 <input checked="" type="checkbox"/> 改善中	已錄案派工，預計 114 年 3 月 31 日前完成	B
120	113年 10月29日	臺南市善化區坐駕 113-4 號前	路面標線斑駁	補繪標線	<input type="checkbox"/> 否 <input checked="" type="checkbox"/> 是	<input type="checkbox"/> 已完成 <input checked="" type="checkbox"/> 改善中	已錄案派工，預計 114 年 3 月 31 日前完成	B
121	113年 10月29日	禁行機車路面標線不清	標線模糊	補繪標線	<input type="checkbox"/> 否 <input checked="" type="checkbox"/> 是	<input type="checkbox"/> 已完成 <input checked="" type="checkbox"/> 改善中	已錄案派工，預計 114 年 3 月 31 日前完成	B
122	113年 10月29日	臺南市善化區建國路與進學路口	內側左轉專用道標誌不清，中間車道無直行箭頭 現場照	請新化工務段補繪	<input type="checkbox"/> 否 <input checked="" type="checkbox"/> 是	<input type="checkbox"/> 已完成 <input checked="" type="checkbox"/> 改善中	已錄案派工，預計 114 年 3 月 31 日前完成	B

123	113年 10月29日	臺南市善化區臺 19 甲線與什乃 路口	標示牌不清	請新化工務段 更新	<input type="checkbox"/> 否 <input checked="" type="checkbox"/> 是	<input type="checkbox"/> 已完成 <input checked="" type="checkbox"/> 改善中	已錄案派工，預計 114年3月31日前 完成	B
124	113年 10月29日	臺南市安定區國 八側車道東向與 台 19 線路口 (南側)	標線不清(機車待轉格不 清)	請新化工務段 補繪	<input type="checkbox"/> 否 <input checked="" type="checkbox"/> 是	<input type="checkbox"/> 已完成 <input checked="" type="checkbox"/> 改善中	已錄案派工，預計 114年3月31日前 完成	B
125	113年7月1 日	永康區中正北路 與永安路口	永安路左轉車道數與中正 北路車道數不同，易造成 車流壅塞及中正北路 318 巷口未設置行人穿越道， 行人穿越路口易生危害。	新化工務段將 中正北路車道 寬縮小並將機 車道及路肩調 整為混合車 道，中正北路 將歸為為三車 道並增設行人 穿越道線，以 利交通順暢及 行人安全。	<input type="checkbox"/> 否 <input checked="" type="checkbox"/> 是	<input type="checkbox"/> 已完成 <input checked="" type="checkbox"/> 改善中	已錄案派工，預計 114年3月31日前 完成	B
126	113年7月1 日	永康區中華路與 中華二路口	中華二路(東往西)車流大 且左轉車輛多，單一車道 無法疏通車流，造成車流 壅塞。	交通局規劃左 轉專用車道並 取消機車兩段 式左轉彎，以 維護交通安全 順暢。	<input type="checkbox"/> 否 <input checked="" type="checkbox"/> 是	<input type="checkbox"/> 已完成 <input checked="" type="checkbox"/> 改善中	已錄案派工，預計 114年3月31日前 完成	B
127	113年7月1 日	永康區小東路 647 巷與忠勇街 32 巷口	忠勇街 32 巷路寬 8 公尺 且路邊未禁止停車，造成 用路口須違規跨越分向限 制線通行。	交通局同意取 消分向限制 線，以維護用 路人通行安 全，避免用路 人違規。	<input type="checkbox"/> 否 <input checked="" type="checkbox"/> 是	<input type="checkbox"/> 已完成 <input checked="" type="checkbox"/> 改善中	已錄案派工，預計 114年3月31日前 完成	B

128	113年7月1日	永康區中山東路與無名巷口(中山東路110號與112號之間)	該巷口處不明顯，行經用路人無法明確辨識巷口處，造成通行危險。	交通局為加強巷口婷等視野，調整路口網狀線及增加路口T字標線，並在巷口處增慢字，以利用路人辨識該巷口。	<input type="checkbox"/> 否 <input checked="" type="checkbox"/> 是	<input type="checkbox"/> 已完成 <input checked="" type="checkbox"/> 改善中	已錄案派工，預計114年3月31日前完成	B
129	113年7月1日	永康區永忠路與永忠路11巷口	該巷口為無號誌路口，易因永大一路口停等交通延滯。	交通局共識增繪網狀線，以利維護交通安全及順暢。	<input type="checkbox"/> 否 <input checked="" type="checkbox"/> 是	<input type="checkbox"/> 已完成 <input checked="" type="checkbox"/> 改善中	已錄案派工，預計114年3月31日前完成	B
130	113年7月1日	永康區國光二街與國光二街70巷口	該路口常有行人通行，尚未劃設行人穿越道，易造成行人通行危險。	交通局共識增繪行人穿越道，以維護行人通行安全。	<input type="checkbox"/> 否 <input checked="" type="checkbox"/> 是	<input type="checkbox"/> 已完成 <input checked="" type="checkbox"/> 改善中	已錄案派工，預計114年3月31日前完成	B
131	113年7月1日	永康區王行路與育樂街口	該路口為重要聯絡道車輛劉大，致車輛無法安全左轉進入育樂街。	交通局取消路邊停車格，增設左轉專用車道及左轉號誌，以維護交通安全。	<input type="checkbox"/> 否 <input checked="" type="checkbox"/> 是	<input type="checkbox"/> 已完成 <input checked="" type="checkbox"/> 改善中	已錄案派工，預計114年3月31日前完成	B
132	113年7月1日	永康區中華路912巷與中華路912巷59弄口	該路口更改為號誌路口，車輛停等號誌造成周邊南台科大幼兒園出入口進出不易。	交通局共識增繪網狀線，以利出入口淨空。	<input type="checkbox"/> 否 <input checked="" type="checkbox"/> 是	<input type="checkbox"/> 已完成 <input checked="" type="checkbox"/> 改善中	已錄案派工，預計114年3月31日前完成	B
133	113年7月1日	永康區中山北路771號	該路段為雙黃標線，因中華電信時有工程車進出，使車輛進出入口不易	交通局將雙黃線調整為黃虛線，以利維護行車安全及順暢。	<input type="checkbox"/> 否 <input checked="" type="checkbox"/> 是	<input type="checkbox"/> 已完成 <input checked="" type="checkbox"/> 改善中	已錄案派工，預計114年3月31日前完成	B

134	113年7月1日	永康區育樂街167巷	該路段為雙黃標線，因路段巷口垃圾車進出，造成車輛出入不易。	交通局將雙黃線開設缺口，以利維護行車安全及順暢。	<input type="checkbox"/> 否 <input checked="" type="checkbox"/> 是	<input type="checkbox"/> 已完成 <input checked="" type="checkbox"/> 改善中	已錄案派工，預計114年3月31日前完成	B
135	113年7月1日	永康區西勢路與國民路口	該路口時有行人通行，已完成行人步道卻未有號誌及行人穿越道，造成行人通行危險。	交通局共識增設三色號誌管制及增繪行人穿越道線，以利維護行人交通安全。	<input type="checkbox"/> 否 <input checked="" type="checkbox"/> 是	<input type="checkbox"/> 已完成 <input checked="" type="checkbox"/> 改善中	已錄案派工，預計114年3月31日前完成	B
136	113年7月1日	永康區永大一路與永忠路口	該路段為一混和車道及一機慢車道，永大一路實有車輛超車需求，現為雙黃標線使通行車輛不便。	交通局共識將路段調整為黃虛線，路口前後20公尺維持分向限制線規劃。	<input type="checkbox"/> 否 <input checked="" type="checkbox"/> 是	<input type="checkbox"/> 已完成 <input checked="" type="checkbox"/> 改善中	已錄案派工，預計114年3月31日前完成	B
137	113年7月1日	城平路2號	補繪機車停車格，維護行車安全	儘速派員補繪，以維人車安全。	<input type="checkbox"/> 否 <input checked="" type="checkbox"/> 是	<input type="checkbox"/> 已完成 <input checked="" type="checkbox"/> 改善中	已錄案派工，預計114年3月31日前完成	B
138	113年7月1日	新營區東山三路85號前路口	路口無劃設禁止臨時停車線及路段前劃設減速標線以提醒用路人注意	劃設禁止臨時停車線及路段前劃設減速標線	<input type="checkbox"/> 否 <input checked="" type="checkbox"/> 是	<input type="checkbox"/> 已完成 <input checked="" type="checkbox"/> 改善中	已錄案派工，預計114年3月31日前完成	B
139	113年7月1日	柳營區南107線與尖山埤渡假村前交岔路口	路口前南106線路段無速限標誌以提醒用路人注意前方道路速限。	路段增設「50」速限標誌	<input type="checkbox"/> 否 <input checked="" type="checkbox"/> 是	<input type="checkbox"/> 已完成 <input checked="" type="checkbox"/> 改善中	已錄案派工，預計114年3月31日前完成	B
140	113年7月1日	柳營區人和里義士路五段(區道南108線)副產高幹15前	路段無減速標誌以提醒用路人注意減速。	路段增設警「52」標誌	<input type="checkbox"/> 否 <input checked="" type="checkbox"/> 是	<input type="checkbox"/> 已完成 <input checked="" type="checkbox"/> 改善中	已錄案派工，預計114年3月31日前完成	B

141	113年7月1日	新營區三興街 144巷25弄交 岔路口	出入口禁止臨時停車線提醒減速設施不足	延長劃設禁止臨時停車線及劃慢標字	<input type="checkbox"/> 否 <input checked="" type="checkbox"/> 是	<input type="checkbox"/> 已完成 <input checked="" type="checkbox"/> 改善中	已錄案派工，預計114年3月31日前完成	B
142	113年7月1日	新營區三仙里三興街89號前路口	路口黃網線及停止線標線模糊	補劃黃網線及停止線標線	<input type="checkbox"/> 否 <input checked="" type="checkbox"/> 是	<input type="checkbox"/> 已完成 <input checked="" type="checkbox"/> 改善中	已錄案派工，預計114年3月31日前完成	B
143	113年7月1日	新營區大宏里民治路29巷29號對面路口	路口無劃設禁止臨時停車線	劃設禁止臨時停車線	<input type="checkbox"/> 否 <input checked="" type="checkbox"/> 是	<input type="checkbox"/> 已完成 <input checked="" type="checkbox"/> 改善中	已錄案派工，預計114年3月31日前完成	B
144	113年7月1日	新營區民族路116號前巷道	道路狹小不易會車	增設汽車禁止進入標誌	<input type="checkbox"/> 否 <input checked="" type="checkbox"/> 是	<input type="checkbox"/> 已完成 <input checked="" type="checkbox"/> 改善中	已錄案派工，預計114年3月31日前完成	B
145	113年7月1日	新營區長榮路二段與金華路口	多岔路口未劃設行車導引線	路口劃設行車導引線	<input type="checkbox"/> 否 <input checked="" type="checkbox"/> 是	<input type="checkbox"/> 已完成 <input checked="" type="checkbox"/> 改善中	已錄案派工，預計114年3月31日前完成	B
146	113年7月1日	新營區康樂街44號前	出入口停放車輛影響視線	出入口兩側劃設禁止臨時停車線	<input type="checkbox"/> 否 <input checked="" type="checkbox"/> 是	<input type="checkbox"/> 已完成 <input checked="" type="checkbox"/> 改善中	已錄案派工，預計114年3月31日前完成	B
147	113年7月1日	新營區復興路280-1號前	邊線及快慢分隔線模糊	補劃邊線及快慢分隔線	<input type="checkbox"/> 否 <input checked="" type="checkbox"/> 是	<input type="checkbox"/> 已完成 <input checked="" type="checkbox"/> 改善中	已錄案派工，預計114年3月31日前完成	B
148	113年7月1日	鹽水區南太路與忠孝路口	路口無劃設行車指向線可遵循	劃設行車指向線	<input type="checkbox"/> 否 <input checked="" type="checkbox"/> 是	<input type="checkbox"/> 已完成 <input checked="" type="checkbox"/> 改善中	已錄案派工，預計114年3月31日前完成	B
149	113年7月1日	新營區中正里府西路段人行道	人行道無設置禁停標誌機車影響行人通行	增設禁止停車等標誌或告示牌	<input type="checkbox"/> 否 <input checked="" type="checkbox"/> 是	<input type="checkbox"/> 已完成 <input checked="" type="checkbox"/> 改善中	已錄案派工，預計114年3月31日前完成	B

150	113年7月1日	柳營區建業路段	道路筆直無減速設施提醒用路人	增設速限及慢標誌	<input type="checkbox"/> 否 <input checked="" type="checkbox"/> 是	<input type="checkbox"/> 已完成 <input checked="" type="checkbox"/> 改善中	已錄案派工，預計114年3月31日前完成	B
151	113年7月1日	鹽水區南72線路段彎道(路燈5914753號)前	輔二標誌損壞及無彎道標誌	更換輔二標誌及設置彎道標誌	<input type="checkbox"/> 否 <input checked="" type="checkbox"/> 是	<input type="checkbox"/> 已完成 <input checked="" type="checkbox"/> 改善中	已錄案派工，預計114年3月31日前完成	B
152	113年7月1日	柳營區南316線與南109線路口	機車待轉區與車道距離過短	調整機車待轉區	<input type="checkbox"/> 否 <input checked="" type="checkbox"/> 是	<input type="checkbox"/> 已完成 <input checked="" type="checkbox"/> 改善中	已錄案派工，預計114年3月31日前完成	B
153	113年7月1日	新營區三民路46-2號	路口禁止臨時停車線過長	調整禁止臨時停車線為十公尺	<input type="checkbox"/> 否 <input checked="" type="checkbox"/> 是	<input type="checkbox"/> 已完成 <input checked="" type="checkbox"/> 改善中	已錄案派工，預計114年3月31日前完成	B
154	113年7月1日	柳營區奇美醫院前道路	路段未有禁止停車標示提醒用路人	劃設禁止停車標字	<input type="checkbox"/> 否 <input checked="" type="checkbox"/> 是	<input type="checkbox"/> 已完成 <input checked="" type="checkbox"/> 改善中	已錄案派工，預計114年3月31日前完成	B
155	113年7月1日	柳營區台一線295公里+800處	路段車速較快速限標誌不足以提醒用路人注意	增設速限及警52標誌	<input type="checkbox"/> 否 <input checked="" type="checkbox"/> 是	<input type="checkbox"/> 已完成 <input checked="" type="checkbox"/> 改善中	已錄案派工，預計114年3月31日前完成	B
156	113年8月5日	北門區市174三寮灣102號(東隆宮西端)路口	無號誌路口，未區分幹支道	增設停字+停止線	<input type="checkbox"/> 否 <input checked="" type="checkbox"/> 是	<input type="checkbox"/> 已完成 <input checked="" type="checkbox"/> 改善中	已錄案派工，預計114年3月31日前完成	B
157	113年8月5日	北門區市174與南15線路口	無號誌路口，未區分幹支道	增設停字+停止線	<input type="checkbox"/> 否 <input checked="" type="checkbox"/> 是	<input type="checkbox"/> 已完成 <input checked="" type="checkbox"/> 改善中	已錄案派工，預計114年3月31日前完成	B
158	113年8月5日	北門區市174三寮灣110-1對面路口	無號誌路口，未區分幹支道	增設停字+停止線	<input type="checkbox"/> 否 <input checked="" type="checkbox"/> 是	<input type="checkbox"/> 已完成 <input checked="" type="checkbox"/> 改善中	已錄案派工，預計114年3月31日前完成	B

159	113年8月5日	北門區市 174 三寮灣交流道西端路口	無號誌路口，未區分幹支道	增設停字+停止線	<input type="checkbox"/> 否 <input checked="" type="checkbox"/> 是	<input type="checkbox"/> 已完成 <input checked="" type="checkbox"/> 改善中	已錄案派工，預計114年3月31日前完成	B
160	113年8月5日	北門區市 174 蘆竹溝 290 號對面路口	無號誌路口，未區分幹支道	增設停字+停止線	<input type="checkbox"/> 否 <input checked="" type="checkbox"/> 是	<input type="checkbox"/> 已完成 <input checked="" type="checkbox"/> 改善中	已錄案派工，預計114年3月31日前完成	B
161	113年8月5日	北門區市 174 線 0.05k 路口	無號誌路口，未區分幹支道	增設停字+停止線	<input type="checkbox"/> 否 <input checked="" type="checkbox"/> 是	<input type="checkbox"/> 已完成 <input checked="" type="checkbox"/> 改善中	已錄案派工，預計114年3月31日前完成	B
162	113年8月5日	北門區市 174 線 0.1k 路口	無號誌路口，未區分幹支道	增設停字+停止線	<input type="checkbox"/> 否 <input checked="" type="checkbox"/> 是	<input type="checkbox"/> 已完成 <input checked="" type="checkbox"/> 改善中	已錄案派工，預計114年3月31日前完成	B
163	113年8月5日	北門區市 174 蘆竹溝漁港停車場對面路口(1)	無號誌路口，未區分幹支道	增設停字+停止線	<input type="checkbox"/> 否 <input checked="" type="checkbox"/> 是	<input type="checkbox"/> 已完成 <input checked="" type="checkbox"/> 改善中	已錄案派工，預計114年3月31日前完成	B
164	113年8月5日	北門區市 174 蘆竹溝漁港停車場對面路口(2)	無號誌路口，未區分幹支道	增設停字+停止線	<input type="checkbox"/> 否 <input checked="" type="checkbox"/> 是	<input type="checkbox"/> 已完成 <input checked="" type="checkbox"/> 改善中	已錄案派工，預計114年3月31日前完成	B
165	113年8月5日	北門區市 174 蘆竹溝漁港停車場對面公廁旁路口(3)	無號誌路口，未區分幹支道	增設停字+停止線	<input type="checkbox"/> 否 <input checked="" type="checkbox"/> 是	<input type="checkbox"/> 已完成 <input checked="" type="checkbox"/> 改善中	已錄案派工，預計114年3月31日前完成	B
166	113年8月5日	北門區市 174 蘆竹溝 291 號旁路口	無號誌路口，未區分幹支道	增設停字+停止線	<input type="checkbox"/> 否 <input checked="" type="checkbox"/> 是	<input type="checkbox"/> 已完成 <input checked="" type="checkbox"/> 改善中	已錄案派工，預計114年3月31日前完成	B

167	113年8月5日	北門區市 174 蘆竹溝如芳檳榔對面路口	無號誌路口，未區分幹支道	增設停字+停止線	<input type="checkbox"/> 否 <input checked="" type="checkbox"/> 是	<input type="checkbox"/> 已完成 <input checked="" type="checkbox"/> 改善中	已錄案派工，預計114年3月31日前完成	B
168	113年8月5日	北門區市 174 三寮灣交流道東端路口	無號誌路口，未區分幹支道	增設停字+停止線	<input type="checkbox"/> 否 <input checked="" type="checkbox"/> 是	<input type="checkbox"/> 已完成 <input checked="" type="checkbox"/> 改善中	已錄案派工，預計114年3月31日前完成	B
169	113年8月5日	北門區市 174 三寮灣 586 號對面路口	無號誌路口，未區分幹支道	增設停字+停止線	<input type="checkbox"/> 否 <input checked="" type="checkbox"/> 是	<input type="checkbox"/> 已完成 <input checked="" type="checkbox"/> 改善中	已錄案派工，預計114年3月31日前完成	B
170	113年8月5日	北門區市 174 線 0.0K	無號誌路口，未區分幹支道	增設停字+停止線	<input type="checkbox"/> 否 <input checked="" type="checkbox"/> 是	<input type="checkbox"/> 已完成 <input checked="" type="checkbox"/> 改善中	已錄案派工，預計114年3月31日前完成	B
171	113年8月5日	北門區北門分駐所北側路口	無號誌路口，未區分幹支道	增設停字+停止線	<input type="checkbox"/> 否 <input checked="" type="checkbox"/> 是	<input type="checkbox"/> 已完成 <input checked="" type="checkbox"/> 改善中	已錄案派工，預計114年3月31日前完成	B
172	113年8月5日	北門區北門分駐所南側路口	無號誌路口，未區分幹支道	增設停字+停止線	<input type="checkbox"/> 否 <input checked="" type="checkbox"/> 是	<input type="checkbox"/> 已完成 <input checked="" type="checkbox"/> 改善中	已錄案派工，預計114年3月31日前完成	B
173	113年8月5日	北門區市 174 4K 至 5K 段	快慢車道分隔線已模糊	復舊	<input type="checkbox"/> 否 <input checked="" type="checkbox"/> 是	<input type="checkbox"/> 已完成 <input checked="" type="checkbox"/> 改善中	已錄案派工，預計114年3月31日前完成	B
174	113年8月5日	學甲區市 174 與南 1 線路口至過港仔路口段	快慢車道分隔線已模糊	復舊	<input type="checkbox"/> 否 <input checked="" type="checkbox"/> 是	<input type="checkbox"/> 已完成 <input checked="" type="checkbox"/> 改善中	已錄案派工，預計114年3月31日前完成	B
175	113年9月19日	將軍區南 18 線與南 21 線路口	為維護路口行車安全	增設機慢車停等區	<input type="checkbox"/> 否 <input checked="" type="checkbox"/> 是	<input type="checkbox"/> 已完成 <input checked="" type="checkbox"/> 改善中	已錄案派工，預計114年3月31日前完成	B

176	113年9月25日	將軍區將軍國民小學門口前	校門口已設號誌，因位於轉彎處，往來車輛有急剎之虞，為保障用路人及學童出入安全	增設預告號誌	<input type="checkbox"/> 否 <input checked="" type="checkbox"/> 是	<input type="checkbox"/> 已完成 <input checked="" type="checkbox"/> 改善中	已錄案派工，預計114年3月31日前完成	B
177	113年7月1日	新化區中正路777巷35號旁交岔路口	該路口處常有違規停車，導致行車視線遭擋住，易肇事	建議畫設禁止臨時停車交通標線	<input type="checkbox"/> 否 <input checked="" type="checkbox"/> 是	<input type="checkbox"/> 已完成 <input checked="" type="checkbox"/> 改善中	已錄案派工，預計114年3月31日前完成	B
178	113年7月1日	新化區台20線與國道三號下涵洞路段	常有大型車輛停放該處，致有妨礙行車視線及安全之虞	建議設立禁止停車交通標誌或劃設槽化線交通標線	<input type="checkbox"/> 否 <input checked="" type="checkbox"/> 是	<input type="checkbox"/> 已完成 <input checked="" type="checkbox"/> 改善中	已錄案派工，預計114年3月31日前完成	B
179	113年7月1日	新化區知義里新和庄18之9號前交岔路口	常有車輛車速過快或轉彎至對向車道而肇事	現勘研議交通號誌、標誌及標線改善方案	<input type="checkbox"/> 否 <input checked="" type="checkbox"/> 是	<input type="checkbox"/> 已完成 <input checked="" type="checkbox"/> 改善中	已錄案派工，預計114年3月31日前完成	B
180	113年7月1日	新化區和平街131-5號路口	該處為三岔路口常有違規停車，一處路口未劃設停止線，警方執法取締有爭議	建議劃設禁止臨時停車及路口停止線交通標線	<input type="checkbox"/> 否 <input checked="" type="checkbox"/> 是	<input type="checkbox"/> 已完成 <input checked="" type="checkbox"/> 改善中	已錄案派工，預計114年3月31日前完成	B
181	113年7月1日	臺南市北區林森路3段與長榮路4段58巷	增設「遵8」僅准右轉通行牌面及號誌更改為綠燈右轉箭頭	增設	<input type="checkbox"/> 否 <input checked="" type="checkbox"/> 是	<input type="checkbox"/> 已完成 <input checked="" type="checkbox"/> 改善中	已錄案派工，預計114年3月31日前完成	B
182	113年7月1日	臺南市北區文成五路216號前	路面邊線未復舊	增繪	<input type="checkbox"/> 否 <input checked="" type="checkbox"/> 是	<input type="checkbox"/> 已完成 <input checked="" type="checkbox"/> 改善中	已錄案派工，預計114年3月31日前完成	B
183	113年7月1日	臺南市北區臨安路2段與民德路口	行人號誌桿損毀後未裝設	裝設	<input type="checkbox"/> 否 <input checked="" type="checkbox"/> 是	<input type="checkbox"/> 已完成 <input checked="" type="checkbox"/> 改善中	已錄案派工，預計114年3月31日前完成	B

184	113年7月1日	臺南市北區小東路與長榮路4段	視障引導線畫設不足	增繪	<input type="checkbox"/> 否 <input checked="" type="checkbox"/> 是	<input type="checkbox"/> 已完成 <input checked="" type="checkbox"/> 改善中	已錄案派工，預計114年3月31日前完成	B
185	113年7月1日	臺南市北區臨安路2段143巷	塗銷分向限制線(8米寬度)	塗銷	<input type="checkbox"/> 否 <input checked="" type="checkbox"/> 是	<input type="checkbox"/> 已完成 <input checked="" type="checkbox"/> 改善中	已錄案派工，預計114年3月31日前完成	B
186	113年7月1日	臺南市北區成功路56號	停車格線畫設不足5米	補繪	<input type="checkbox"/> 否 <input checked="" type="checkbox"/> 是	<input type="checkbox"/> 已完成 <input checked="" type="checkbox"/> 改善中	已錄案派工，預計114年3月31日前完成	B
187	113年7月1日	臺南市北區立賢路1段與西門路4段	「指25」路名標誌損毀	更換	<input type="checkbox"/> 否 <input checked="" type="checkbox"/> 是	<input type="checkbox"/> 已完成 <input checked="" type="checkbox"/> 改善中	已錄案派工，預計114年3月31日前完成	B
188	113年7月1日	臺南市北區文賢一路266號	禁止停車線斑駁不清	補繪	<input type="checkbox"/> 否 <input checked="" type="checkbox"/> 是	<input type="checkbox"/> 已完成 <input checked="" type="checkbox"/> 改善中	已錄案派工，預計114年3月31日前完成	B
189	113年7月1日	臺南市北區賢北街與中華北路1段53巷口	禁止臨時停車線斑駁不清	補繪	<input type="checkbox"/> 否 <input checked="" type="checkbox"/> 是	<input type="checkbox"/> 已完成 <input checked="" type="checkbox"/> 改善中	已錄案派工，預計114年3月31日前完成	B
190	113年7月1日	臺南市北區和緯路5段與和緯路5段26巷口	禁止臨時停車線斑駁不清	補繪	<input type="checkbox"/> 否 <input checked="" type="checkbox"/> 是	<input type="checkbox"/> 已完成 <input checked="" type="checkbox"/> 改善中	已錄案派工，預計114年3月31日前完成	B
191	113年7月1日	臺南市北區和緯路與賢北街口	行人穿越線斑駁不清	補繪	<input type="checkbox"/> 否 <input checked="" type="checkbox"/> 是	<input type="checkbox"/> 已完成 <input checked="" type="checkbox"/> 改善中	已錄案派工，預計114年3月31日前完成	B
192	113年7月1日	臺南市北區和緯路5段260號	禁止停車線斑駁不清	補繪	<input type="checkbox"/> 否 <input checked="" type="checkbox"/> 是	<input type="checkbox"/> 已完成 <input checked="" type="checkbox"/> 改善中	已錄案派工，預計114年3月31日前完成	B

193	113年7月1日	臺南市北區大武街及大武街141巷口	路口10公尺未畫設禁止臨時停車線	補繪	<input type="checkbox"/> 否 <input checked="" type="checkbox"/> 是	<input type="checkbox"/> 已完成 <input checked="" type="checkbox"/> 改善中	已錄案派工，預計114年3月31日前完成	B
194	113年7月1日	臺南市北區西門路4段572巷與西門路4段口	路口10公尺禁止臨時停車線畫設不足及「停」讓標字斑駁不清	補繪	<input type="checkbox"/> 否 <input checked="" type="checkbox"/> 是	<input type="checkbox"/> 已完成 <input checked="" type="checkbox"/> 改善中	已錄案派工，預計114年3月31日前完成	B
195	113年7月1日	臺南市北區和緯路4段95巷34號	路口10公尺禁止臨時停車線劃設不足	增繪	<input type="checkbox"/> 否 <input checked="" type="checkbox"/> 是	<input type="checkbox"/> 已完成 <input checked="" type="checkbox"/> 改善中	已錄案派工，預計114年3月31日前完成	B
196	113年7月1日	臺南市北區海安路3段781巷 (文成路750巷至海安路3段)	塗銷分向限制線及劃設行車分向線	補繪	<input type="checkbox"/> 否 <input checked="" type="checkbox"/> 是	<input type="checkbox"/> 已完成 <input checked="" type="checkbox"/> 改善中	已錄案派工，預計114年3月31日前完成	B
197	113年7月1日	臺南市北區北成路128巷67弄與北成路186巷	增設反光導標	增設	<input type="checkbox"/> 否 <input checked="" type="checkbox"/> 是	<input type="checkbox"/> 已完成 <input checked="" type="checkbox"/> 改善中	已錄案派工，預計114年3月31日前完成	B
198	113年7月1日	臺南市北區公園路627巷95號	路口10公尺禁止臨時停車線劃設不足	增繪	<input type="checkbox"/> 否 <input checked="" type="checkbox"/> 是	<input type="checkbox"/> 已完成 <input checked="" type="checkbox"/> 改善中	已錄案派工，預計114年3月31日前完成	B
199	113年7月1日	臺南市北區文賢一路150號	消防栓增設禁止臨時停車線	增繪	<input type="checkbox"/> 否 <input checked="" type="checkbox"/> 是	<input type="checkbox"/> 已完成 <input checked="" type="checkbox"/> 改善中	已錄案派工，預計114年3月31日前完成	B
200	113年7月1日	臺南市北區大興街與大興街376巷	未畫設「停」讓標字	增繪	<input type="checkbox"/> 否 <input checked="" type="checkbox"/> 是	<input type="checkbox"/> 已完成 <input checked="" type="checkbox"/> 改善中	已錄案派工，預計114年3月31日前完成	B

201	113年7月1日	臺南市北區大和路330巷與大港街110巷	未畫設「慢」字標字、「停」讓標字及停止線	增繪	<input type="checkbox"/> 否 <input checked="" type="checkbox"/> 是	<input type="checkbox"/> 已完成 <input checked="" type="checkbox"/> 改善中	已錄案派工，預計114年3月31日前完成	B
202	113年7月1日	臺南市北區北成路與文成3路682巷口	三色號誌路口，未畫設停止線及機慢車停等區	增繪	<input type="checkbox"/> 否 <input checked="" type="checkbox"/> 是	<input type="checkbox"/> 已完成 <input checked="" type="checkbox"/> 改善中	已錄案派工，預計114年3月31日前完成	B
203	113年7月1日	臺南市北區海安路3段（北向南方向）至臨安路二段口	增設右轉專用車道、車道指示標誌牌案。	增設	<input type="checkbox"/> 否 <input checked="" type="checkbox"/> 是	<input type="checkbox"/> 已完成 <input checked="" type="checkbox"/> 改善中	已錄案派工，預計114年3月31日前完成	B
204	113年8月1日	官田區中山路與和平街口	路口事故頻繁，建議增設路口機車停等區	建議增設路口機車停等區	<input type="checkbox"/> 否 <input checked="" type="checkbox"/> 是	<input type="checkbox"/> 已完成 <input checked="" type="checkbox"/> 改善中	已錄案派工，預計114年3月31日前完成	B
205	113年10月15日	六甲區中山路80巷與信義街口	路口未標示「停」、「慢」，易發生肇事	建議標示「停」、「慢」	<input type="checkbox"/> 否 <input checked="" type="checkbox"/> 是	<input type="checkbox"/> 已完成 <input checked="" type="checkbox"/> 改善中	已錄案派工，預計114年3月31日前完成	B
206	113年10月29日	六甲區和平街與進化街81巷口	路面重鋪，「停」字標字未補繪	建請補繪「停」字標字	<input type="checkbox"/> 否 <input checked="" type="checkbox"/> 是	<input type="checkbox"/> 已完成 <input checked="" type="checkbox"/> 改善中	已錄案派工，預計114年3月31日前完成	B
207	113年10月29日	麻豆區南勢里1-120號前路口	「停」字標字脫落不清	建請補繪「停」字標字	<input type="checkbox"/> 否 <input checked="" type="checkbox"/> 是	<input type="checkbox"/> 已完成 <input checked="" type="checkbox"/> 改善中	已錄案派工，預計114年3月31日前完成	B
208	1130915	白河區秀祐里里內道路口	提醒用路人路口減速慢行	增劃網狀線	<input type="checkbox"/> 否 <input checked="" type="checkbox"/> 是	<input type="checkbox"/> 已完成 <input checked="" type="checkbox"/> 改善中	已錄案派工，預計114年3月31日前完成	B
209	1130915	白河區富民路364-438號路段	現有標線模糊，影響行車安全	標線重新劃設	<input type="checkbox"/> 否 <input checked="" type="checkbox"/> 是	<input type="checkbox"/> 已完成 <input checked="" type="checkbox"/> 改善中	已錄案派工，預計114年3月31日前完成	B

210	1131017	後壁區路燈編號 644334 電桿旁 路口	視線不良, 提醒用路人路 口減速慢行	建議裝設反射 鏡	<input type="checkbox"/> 否 <input checked="" type="checkbox"/> 是	<input type="checkbox"/> 已完成 <input checked="" type="checkbox"/> 改善中	已錄案派工, 預計 114年3月31日前 完成	B
211	1131017	後壁區竹腳高分 12 電桿旁路口	視線不良, 提醒用路人路 口減速慢行	建議裝設反射 鏡	<input type="checkbox"/> 否 <input checked="" type="checkbox"/> 是	<input type="checkbox"/> 已完成 <input checked="" type="checkbox"/> 改善中	已錄案派工, 預計 114年3月31日前 完成	B
212	1131017	後壁區土溝里白 嘉高幹 53 右 33 旁路口	易肇事路段, 提醒用路人 路口減速慢行	建議裝設反射 鏡	<input type="checkbox"/> 否 <input checked="" type="checkbox"/> 是	<input type="checkbox"/> 已完成 <input checked="" type="checkbox"/> 改善中	已錄案派工, 預計 114年3月31日前 完成	B
213	1131017	後壁區菁豐里高 幹 57 左 4 旁路 口	提醒用路人路口減速慢行	建議裝設反射 鏡	<input type="checkbox"/> 否 <input checked="" type="checkbox"/> 是	<input type="checkbox"/> 已完成 <input checked="" type="checkbox"/> 改善中	已錄案派工, 預計 114年3月31日前 完成	B
214	9月15日	南化區台 20 乙 線 5 公里路段		增設警 52 標誌	<input type="checkbox"/> 否 <input checked="" type="checkbox"/> 是	<input type="checkbox"/> 已完成 <input checked="" type="checkbox"/> 改善中	已錄案派工, 預計 114年3月31日前 完成	B
215	113/9/30	府安路 5 段 105 巷 61 弄 3-13 號 前	該路段常有車輛停放路 邊, 雖已緊靠右側停放, 惟車身皆跨越路面邊線占 用車道, 侵害同向用路人 權益	建請道路單側 劃設禁止停車 標線	<input type="checkbox"/> 否 <input checked="" type="checkbox"/> 是	<input type="checkbox"/> 已完成 <input checked="" type="checkbox"/> 改善中	辦理現勘研議	B
216	113/9/30	郡安路六段與生 態街口	該路段常有車輛停放路 邊, 雖已緊靠右側停放, 惟車身皆占用車道, 致同 向車輛需跨越分向限制線 (雙黃線)通行, 侵害用路 人權益	建請道路南北 雙側劃設禁止 停車標線(與雙 黃線等長)	<input type="checkbox"/> 否 <input checked="" type="checkbox"/> 是	<input type="checkbox"/> 已完成 <input checked="" type="checkbox"/> 改善中	辦理現勘研議	B

217	113/9/30	北安路與怡安路口	北安路南向西右轉怡安路外側車道無虛線指引民眾可提前轉入外側車道	建請劃設虛線	<input type="checkbox"/> 否 <input checked="" type="checkbox"/> 是	<input type="checkbox"/> 已完成 <input checked="" type="checkbox"/> 改善中	已錄案派工，預計114年3月31日前完成	B
218	113/9/30	總安街2段85號前	道路標線不清	建請補繪	<input type="checkbox"/> 否 <input checked="" type="checkbox"/> 是	<input type="checkbox"/> 已完成 <input checked="" type="checkbox"/> 改善中	已錄案派工，預計114年3月31日前完成	B
219	113/9/30	安和路北往南至溪頂寮橋上	安和路北往南至溪頂橋上，因無法知悉前方中央路口號誌，以致車輛擋停於安和與府安路口，影響府安路往來車輛	建請增設前方號誌預告燈號	<input type="checkbox"/> 否 <input checked="" type="checkbox"/> 是	<input type="checkbox"/> 已完成 <input checked="" type="checkbox"/> 改善中	辦理現勘研議	B
220	113/9/30	生態街與永續二十街口	該路段常有車輛停放路邊，雖已緊靠右側停放，惟車身皆占用車道，致同向車輛需跨越分向限制線(雙黃線)通行，侵害用路人權益	建請道路南北雙側劃設禁止停車標線(與雙黃線等長)	<input type="checkbox"/> 否 <input checked="" type="checkbox"/> 是	<input type="checkbox"/> 已完成 <input checked="" type="checkbox"/> 改善中	辦理現勘研議	B
221	113/9/30	樂活路與樂活五街口	該路段常有車輛停放路邊，雖已緊靠右側停放，惟車身皆占用車道，致同向車輛需跨越分向限制線(雙黃線)通行，侵害用路人權益	建請道路南北雙側劃設禁止停車標線(與雙黃線等長)	<input type="checkbox"/> 否 <input checked="" type="checkbox"/> 是	<input type="checkbox"/> 已完成 <input checked="" type="checkbox"/> 改善中	辦理現勘研議	B
222	113/9/30	曾文溪堤防聯絡道與公學路6段720巷口	該路段常有砂石大貨車由曾文溪堤防聯絡道轉進公學路6段720巷行駛，嚴重影響巷道居民安寧及安全	建請增設禁行砂石大貨車標誌牌面	<input type="checkbox"/> 否 <input checked="" type="checkbox"/> 是	<input type="checkbox"/> 已完成 <input checked="" type="checkbox"/> 改善中	辦理現勘研議	B

223	113/9/30	安和路1段496巷41弄口往南至496巷53號前路段	該路段未劃設紅、黃線，致生民眾檢舉違規時不易認定道路範圍	建請劃設紅、黃線並設立禁止停車告示牌面	<input type="checkbox"/> 否 <input checked="" type="checkbox"/> 是	<input type="checkbox"/> 已完成 <input checked="" type="checkbox"/> 改善中	辦理現勘研議	B
224	113/9/30	永續路	永續路與永續十二街口、宜居三路口、永續十八街口、永續二十街口及永續三街口常有車輛停放路邊，雖已緊靠右側停放，惟車身皆占用車道，致同向車輛需跨越分向限制線(雙黃線)通行，侵害用路人權益	建請道路南北雙側劃設禁止停車標線(與雙黃線等長)	<input type="checkbox"/> 否 <input checked="" type="checkbox"/> 是	<input type="checkbox"/> 已完成 <input checked="" type="checkbox"/> 改善中	辦理現勘研議	B
225	113/9/30	工明五路(至工明路)	該路段已於本(113)年8月24日起內線車道開放機車通行，建請塗銷內側車道禁行機慢車標誌	建請塗銷內側車道禁行機慢車標誌	<input type="checkbox"/> 否 <input checked="" type="checkbox"/> 是	<input type="checkbox"/> 已完成 <input checked="" type="checkbox"/> 改善中	已錄案派工，預計114年3月31日前完成	B
226	113/9/30	淵西路	該路段多處路口劃設雙黃線旁未劃設禁停紅線，常因車輛停放致生通行車輛跨越雙黃線遭檢舉之情事	建請道路南北雙側劃設禁止停車標線(與雙黃線等長)	<input type="checkbox"/> 否 <input checked="" type="checkbox"/> 是	<input type="checkbox"/> 已完成 <input checked="" type="checkbox"/> 改善中	辦理現勘研議	B
227	113/9/30	開安路與開安一街口	和順工業區大型車輛行駛頻繁，大行車輛轉彎常因路幅寬度不足及路口違停，容易跨越雙黃線影響對向行車安全	開安路與開安一街、開安二街、開安四街及開安五街口兩側轉彎處繪設禁停紅線20公尺管制停車	<input type="checkbox"/> 否 <input checked="" type="checkbox"/> 是	<input type="checkbox"/> 已完成 <input checked="" type="checkbox"/> 改善中	辦理現勘研議	B

228	113/9/30	新宅三街及新宅一街	新宅三街及新宅一街交通工程改善	甜也樂社區(安南區新宅一街88號)停車場兩處出入口前繪設禁停紅線,新宅三街及新宅一街T字路口劃設禁停紅線,新宅三街及新宅一街口路面因挖掘致紅線不完整部分,辦理補繪	<input type="checkbox"/> 否 <input checked="" type="checkbox"/> 是	<input type="checkbox"/> 已完成 <input checked="" type="checkbox"/> 改善中	已錄案派工,預計114年3月31日前完成	B
229	113/9/30	安和路1段15巷與安和路1段15巷20弄口	安和路1段15巷與安和路1段15巷20弄口交通工程改善	安和路1段15巷與安和路1段15巷20弄口T字路口及安和路1段15巷22號轉彎處兩側繪設禁停紅線,安和路1段11號旁(安和路1段15巷口)紅線劃設不完整部分,辦理補繪	<input type="checkbox"/> 否 <input checked="" type="checkbox"/> 是	<input type="checkbox"/> 已完成 <input checked="" type="checkbox"/> 改善中	已錄案派工,預計114年3月31日前完成	B
230	113/9/30	國安街46巷口	國安街46巷口交通工程改善	國安街46巷與海佃路1段157巷T字路口自反射鏡左右3公尺繪設禁停紅線	<input type="checkbox"/> 否 <input checked="" type="checkbox"/> 是	<input type="checkbox"/> 已完成 <input checked="" type="checkbox"/> 改善中	已錄案派工,預計114年3月31日前完成	B

231	113.02.06	佳里區鎮山街 316 前路口	路口未畫設禁停標線，違 停車輛影響行車安全。	建議增設標 線。	<input type="checkbox"/> 否 <input checked="" type="checkbox"/> 是	<input type="checkbox"/> 已完成 <input checked="" type="checkbox"/> 改善中	已錄案派工，預計 114年3月31日前 完成	B
232	113.07.23	西港區中山路 17 號前	中央分隔島不當開口，易 生事故。	建議封閉缺 口。	<input type="checkbox"/> 否 <input checked="" type="checkbox"/> 是	<input type="checkbox"/> 已完成 <input checked="" type="checkbox"/> 改善中	辦理現勘研議	B
233	113.07.23	西港區中山路與 忠孝街路口	未設置左轉號誌，影響車 流。	建議增設左轉 號誌。	<input type="checkbox"/> 否 <input checked="" type="checkbox"/> 是	<input type="checkbox"/> 已完成 <input checked="" type="checkbox"/> 改善中	辦理現勘研議	B
234	113.07.23	西港區中山路 351 號前	中央分隔島不當開口，易 生事故。	建議封閉缺 口。	<input type="checkbox"/> 否 <input checked="" type="checkbox"/> 是	<input type="checkbox"/> 已完成 <input checked="" type="checkbox"/> 改善中	辦理現勘研議	B
235	113.07.23	佳里區臺 19 線 新城橋南北端路 口	中央分隔島不當開口，易 生事故。	建議封閉缺 口。	<input type="checkbox"/> 否 <input checked="" type="checkbox"/> 是	<input type="checkbox"/> 已完成 <input checked="" type="checkbox"/> 改善中	辦理現勘研議	B
236	113.08.27	佳里區新生路與 延平路及新生路 與中山路路口	未設行人專用號誌	增設行人專用 號誌	<input type="checkbox"/> 否 <input checked="" type="checkbox"/> 是	<input type="checkbox"/> 已完成 <input checked="" type="checkbox"/> 改善中	已錄案派工，預計 114年3月31日前 完成	B
237	113年7月 16日	仁德區中山路與 中山路 591 巷口	無號誌路口，發生多起交 通事故	封閉中央分隔 島缺口或增設 三色管制號誌	<input type="checkbox"/> 否 <input checked="" type="checkbox"/> 是	<input type="checkbox"/> 已完成 <input checked="" type="checkbox"/> 改善中	辦理現勘研議	B
238	113年8月 23日	歸仁區大德路與 民權北路口	路牌毀損	修復路牌	<input type="checkbox"/> 否 <input checked="" type="checkbox"/> 是	<input type="checkbox"/> 已完成 <input checked="" type="checkbox"/> 改善中	已錄案派工，預計 114年3月31日前 完成	B
239	113年8月 23日	仁德區義林路與 義林路 256 巷口	分向限制線剝落	補繪交通標線	<input type="checkbox"/> 否 <input checked="" type="checkbox"/> 是	<input type="checkbox"/> 已完成 <input checked="" type="checkbox"/> 改善中	已錄案派工，預計 114年3月31日前 完成	B
240	113年8月 23日	仁德區崑崙路與 德崙路口	車道線與右轉指示標線剝 落	補繪交通標線	<input type="checkbox"/> 否 <input checked="" type="checkbox"/> 是	<input type="checkbox"/> 已完成 <input checked="" type="checkbox"/> 改善中	已錄案派工，預計 114年3月31日前 完成	B

241	113年8月 23日	仁德區太子路6 號	機慢車優先道標線剝落	補繪交通標線	<input type="checkbox"/> 否 <input checked="" type="checkbox"/> 是	<input type="checkbox"/> 已完成 <input checked="" type="checkbox"/> 改善中	已錄案派工，預計 114年3月31日前 完成	B
242	113年8月 23日	仁德區文南路與 文孝路口	禁止臨時停車標線剝落	補繪交通標線	<input type="checkbox"/> 否 <input checked="" type="checkbox"/> 是	<input type="checkbox"/> 已完成 <input checked="" type="checkbox"/> 改善中	已錄案派工，預計 114年3月31日前 完成	B
243	113年8月 23日	仁德區文華路2 段290號	黃網線及行人穿越道標線 剝落	補繪交通標線	<input type="checkbox"/> 否 <input checked="" type="checkbox"/> 是	<input type="checkbox"/> 已完成 <input checked="" type="checkbox"/> 改善中	已錄案派工，預計 114年3月31日前 完成	B
244	113年8月 23日	仁德區大同路3 段與保仁路口	禁18標誌模糊不清	修復禁18標誌	<input type="checkbox"/> 否 <input checked="" type="checkbox"/> 是	<input type="checkbox"/> 已完成 <input checked="" type="checkbox"/> 改善中	已錄案派工，預計 114年3月31日前 完成	B
245	113年8月 23日	仁德區二仁路1 段與保安路1段 口	左轉專用號誌未搭配專用 車道使用	調整車道配置	<input type="checkbox"/> 否 <input checked="" type="checkbox"/> 是	<input type="checkbox"/> 已完成 <input checked="" type="checkbox"/> 改善中	已錄案派工，預計 114年3月31日前 完成	B
246	113年9月3 日	歸仁區高鐵八路 (高鐵六路至歸 仁八路)	路側停放車輛，妨礙人車 通行	劃設禁止臨時 停車標線	<input type="checkbox"/> 否 <input checked="" type="checkbox"/> 是	<input type="checkbox"/> 已完成 <input checked="" type="checkbox"/> 改善中	已錄案派工，預計 114年3月31日前 完成	B
247	113年9月5 日	歸仁區大德路與 大德一街口	未劃設禁止臨時停車標線	劃設禁止臨時 停車標線	<input type="checkbox"/> 否 <input checked="" type="checkbox"/> 是	<input type="checkbox"/> 已完成 <input checked="" type="checkbox"/> 改善中	已錄案派工，預計 114年3月31日前 完成	B
248	113年9月5 日	仁德區中山路 688號	未劃設禁止臨時停車標線	劃設禁止臨時 停車標線	<input type="checkbox"/> 否 <input checked="" type="checkbox"/> 是	<input type="checkbox"/> 已完成 <input checked="" type="checkbox"/> 改善中	已錄案派工，預計 114年3月31日前 完成	B
249	113年10月 5日	歸仁區民生九街 與民生九街69 巷口	未劃設禁止臨時停車標線	劃設禁止臨時 停車標線	<input type="checkbox"/> 否 <input checked="" type="checkbox"/> 是	<input type="checkbox"/> 已完成 <input checked="" type="checkbox"/> 改善中	已錄案派工，預計 114年3月31日前 完成	B

250	113年10月 7日	仁德區中正路三段與長興路87巷口	交通號誌燈近桿及遠桿距離過遠，用路人不易辨識	增設交通號誌燈組數	<input type="checkbox"/> 否 <input checked="" type="checkbox"/> 是	<input type="checkbox"/> 已完成 <input checked="" type="checkbox"/> 改善中	已錄案派工，預計114年3月31日前完成	B
251	113年10月 16日	歸仁區民權北路267巷往民權二街路段	車輛於彎道處停車影響車輛通行	劃設禁止臨時停車標線	<input type="checkbox"/> 否 <input checked="" type="checkbox"/> 是	<input type="checkbox"/> 已完成 <input checked="" type="checkbox"/> 改善中	已錄案派工，預計114年3月31日前完成	B

A：解除列管 B：繼續列管