臺南市
道路交通安全會報會議

115年10月份會議資料



臺南市道路交通安全會報編印

中華民國115年10月27日

臺南市道路交通安全會報會議座次表

永華市政中心六樓簡報室

鄭永祥 教授	林佐鼎 教授	副市長	市長	副秘書長	執行秘書	警察局長

							交通警察大隊
工務局							
新聞處			雲嘉南區工程分局	工務局局長			交通警察大隊
教育局			民政局	教育局局長			交通警察大隊
嘉義區監理所			經發局	研考會主委			交通警察大隊
麻豆監理站			公運處	新聞處處長			交通警察大隊
校外會			裁決中心	交通局停工科			交通局交管科
雲嘉南區資源中心			研考會	交通局停營科			交通局綜規科
衛生局			車鑑會	社會局			交通局智安科
水利局			消防局	環保局			

布幕	報告台

議程

- 兼召集人致詞
- 專案簡報(工程小組)
- 本會報各小組報告
- 臨時動議
- 兼召集人結論

兼召集人致詞

專案簡報
(工程小組)
詳參手冊 p.4-26



工程小組專案報告

臺南市政府工務局
115年10月27日

簡報大綱

一、提升道路施工及交通品質

二、推動改善人行環境情形

三、國土管理署馬路好行評選獲獎案件

一、提升道路施工品質

推動路平專案計畫：

114年路平專案工程：共30案，約75.8公里路面改善，增設81處路口左轉專用車道

115年路平專案工程：共20案，約42.1公里路面改善，增設23處路口左轉專用車道

道路配置及路口改善

與本府交通局密切合作，評估各路段增設左轉車道、庇護島之可行性，另重新檢討行穿線位置、標誌標線規劃及增設號誌

既有道路養護整建

針對各區交通要道、密集住宅區及學校周邊道路優先進行改善、透過DCP調查進行底層改善、人手孔下地減量，縫合近年改善路網

環保再生材料運用

配合綠色材料政策，鋪面全面採用再生料鋪設、CLSM採用焚化再生粒料

114年路平專案執行成果

	青年路	開元路	民生路
施工前			
施工後			

114年路平專案執行成果

	華平路	北安路	建平路
施工前			
施工後			

114年路平專案執行成果

	平豐路	大同路	東門路
施工前			
施工後			

114年路平專案執行成果

仁德區太子路路面改善工程

工務局路平專案+交通局標線改造

- 附加左轉車道26處+車向分流
  - 保障轉向車輛的安全
  - 降低影響直行車流順暢
  - 避免路口轉向衝突
  - 避免直行車變換車道擦撞
- 車道瘦身
  - 避免汽機車併行及鑽車縫
  - 車輛自然減速，不冒險開車
  - 提升駕駛人專注力，隨時提高警覺
- 路面邊線畫設
  - 明確區分行車與非行車空間
  - 導引車輛在轉彎行駛軌跡參照
  - 明確指引停車區域，保留停車安全間隔





二、推動人行環境改善情形

106-114年 前瞻計畫「提升道路品質計畫」 ➡ 113-114年 校園周邊暨行車安全道路改善計畫 ➡ 113-116年 永續提升人行安全計畫

由本府工務局擔任窗口，本府交通局、教育局、都市發展局、文化局、觀光旅遊局、警察局、各區公所、各級學校等相關機關一同合作爭取經費、規劃設計及執行工程，建設人行道、通學步道、綠色廊道、歷史街區等人行空間，改善本市人行環境

截至115年	改善人行道長度	通學步道
已完成	86公里	87校
執行中	68公里	39校
合計	154公里	126校

推動人行環境改善工程項目

以學校周邊、交通節點、觀光景點、行人眾多處為優先

打造無障礙通行步道	重新規劃道路配置	繪設標誌標線
分離人車動線	建立安全停等空間	移除人行道障礙物
擴大街角人行空間	增設交通號誌	分析交通事故原因
退縮圍牆提供空間	規劃家長接送區	設置通學區牌面
打造開放式校園	植栽綠美化	延伸動線至社區

通學步道工程

辦理共計126校「通學步道工程」

已完成(87校)：

文元國小 大港國小 立人國小 玉豐國小 白河商工 白河國小 官田國小 隆田國小 六甲國中 六甲國小 後壁國小 仁愛國小
山上國小 蚵寮國小 崑山國小 玉井國中 新進國小 東興國小 安業國小 民德國中 賀建國小 麻豆國小 東山國小 後甲國中
文賢國中 歸仁國中 新豐高中 玉井工商 柳營國小 家齊高中 進學國小 歸仁國小 鹽水國中 鹽水國小 南安國小 東原國小
五王國小 海佃國中 日新國小 新進國小(二期) 臺南高商 臺南神學院 南英工商 學甲國小 嘉南國小 安南國中 永信國小 六甲國小(二期)
安順國小 善化高中 協進國小 蓮潭國中小 新民國小 大山國小 德高國小 新營高工 信義國小 山上國中 裕文國小 公園國小
南安國小(二期) 善化國中 後營國小 海佃國小、新進國小(三期) 麻豆國小(二期) 新營國小 下營國小 楠西國中 楠西國小 東陽國小
忠孝國中 臺南女中 民德國中(二期) 麻豆國中 學甲國小(二期) 文化國小 白河國小(二期) 仁愛國小(二期) 三村國小 玉井國小 五甲國小
大新國小 下營國中 關廟國小 大成國小 中營國小

執行中(39校)：

新化高中 新化國中 新化國小 月津國小 黎明中學 安平國中 永華國小 南梓實小 新市國小 安慶國小
文元國小 沙崙國中 仁和國小 大灣國小 西門實小 南藝大 南寧高中 新化高中(二期) 新化國中(二期)
新化國小(二期) 成大南工 佳里國中 永康國中 永信國小(二期) 復興國小 永仁高中 官田國小
安定國中 大新國小(二期) 龍崗國小 新泰國小 善化國小 善化高中 海東國小 大光國小
歸南國小 博愛國小 立人國小 新化高工



補助計畫執行情形

近期新完工通學步道案例-麻豆區麻豆國小(第二期)

學校南側忠孝路及路口均缺乏人行空間

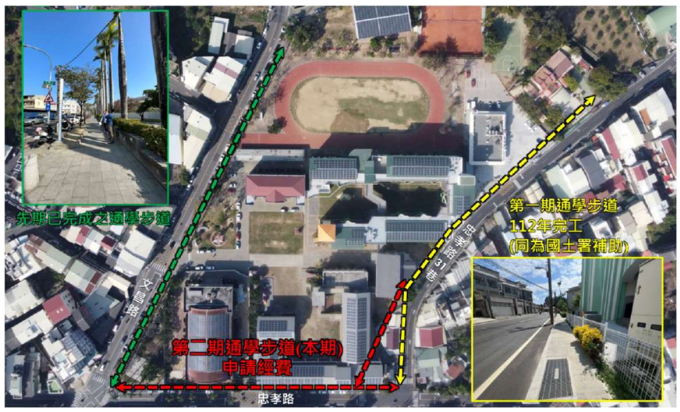









補助計畫執行情形

近期新完工通學步道案例-麻豆區麻豆國小(第二期)

新設人行道、路口人行道擴大外推、路口安全停等空間、停車彎、行人專用時相、視覺性減速標線、行人號誌









補助計畫執行情形

近期新完工通學步道案例-麻豆區麻豆國中

學校周邊均無人行道及接送停等空間，校門口閒置空間周邊住戶長期停車







補助計畫執行情形

近期新完工通學步道案例-麻豆區麻豆國中

新設人行道、路口人行道擴大外推、路口安全停等空間、接送區停車彎、視覺性減速標線、行人號誌





完工後輪椅實地測試




三、國土署馬路好行評選獲獎

國土管理署每約3年舉辦一次「馬路好行評選」蒐集各縣市近3年完成之人行環境改善工程成果，辦理現地評比

本府於「2026馬路好行評選」獲得：

- 特優1案(全國選6案)　：下營國小通學步道
- 優良3案(全國選18案)：南安國小通學步道、信義國小通學步道、健康路人行道
- 佳作4案：新化生活廊道、學甲國小通學步道、「臺南高商、南英商工、家齊高中、進學國小」通學步道、北安路人行道
- 教育宣導類2案：人本交通及校園教育宣導行銷案、臺南市交通安全事故資料應用平台建置案

馬路好行獲獎案件

特優-下營區公所
臺南市下營區下營國小周邊行人空間及路口改善工程



施工前



馬路好行獲獎案件

特優-下營區公所
臺南市下營區下營國小周邊行人空間及路口改善工程

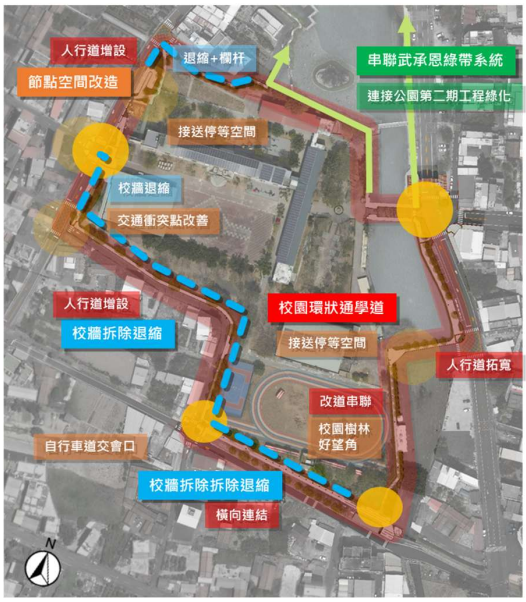









馬路好行獲獎案件

特優-下營區公所
臺南市下營區下營國小周邊行人空間及路口改善工程















馬路好行獲獎案件

優良-信義國小
臺南市佳里區信義國民小學通學廊道環境改善工程



施工前



既有校門接送空間車輛排擠學童等候空間。



植栽造成校園死角，且既有大排與綠地落差達1m。



既有通學道僅1.2m，且路面破損沈陷嚴重。



信義一街326巷路面與校內空間有垂直落差。

馬路好行獲獎案件

優良-信義國小
臺南市佳里區信義國民小學通學廊道環境改善工程

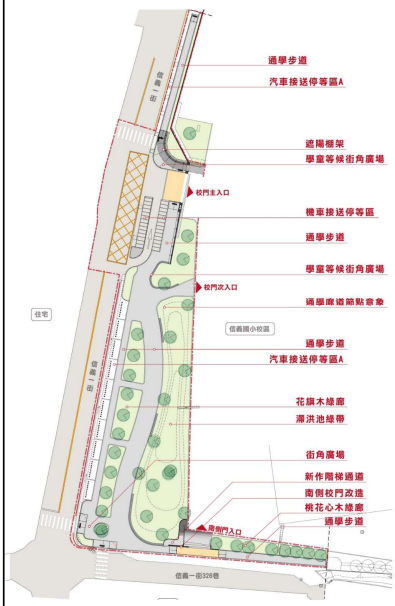















馬路好行獲獎案件

優良-工務局
北安路(西門路至北安橋)道路改善工程



本計畫路段

人行道寬度拓寬+實體分隔(拓寬1倍寬度)
路口人行道外推+安全停等空間(18處轉角)
增設左轉專用車道+專用號誌(2處路口)
車道寬度縮減



Before



After

馬路好行獲獎案件

優良-工務局
北安路(西門路至北安橋)道路改善工程







簡報結束
恭請裁示

執法小組報告

詳參手冊 p.28-60

臺南市政府警察局

臺南市道路交通安全會報
執法小組

報告人：大隊長賴銘助

115年10月27日

簡報大綱

壹、交通事故統計
貳、重點執法情形
參、宣導情形



壹、交通事故統計



一、本市A1類交通事故情形

月份\類別	115年		114年		同期比較	
	件	人	件	人	件	人
一月	11	11	19	20	-8	-9
二月	8	8	13	14	-5	-6
三月	25	25	13	13	12	12
四月	11	12	17	18	-6	-6
五月	15	15	13	13	2	2
六月	17	17	17	20	0	-3
七月	10	11	14	14	-4	-3
八月	7	7	9	9	-2	-2
九月	13	13	6	6	7	7
十月(10月20日止)	10	10	9	9	1	1
十一月						
十二月						
合　計(10月20日止)	127	129	130	136	-3	-7

本市A1類交通事故發生127件、129人，分析指標項目如下：

一、涉機車死傷案件：81件，占63.8%。

二、涉高齡者死傷案件：62件，占48.8%。 (另75歲以上高齡駕駛者：23件，占18.1%)。

三、自撞(摔)死傷案件：38件，占29.9%。

四、雙方涉無適格駕照：21件，占16.5%。

五、涉行人死傷案件：14件，占11%。

六、涉大型車案件：22件，占17.3%。

七、前三大肇因：

(一)恍神、緊張、心不在焉分心駕駛：47件，占37%

(二)有號誌路口，轉彎車未讓直行車先行：7件，占5.5%

(三)無號誌路口，支線道未讓幹線道先行、左轉彎未依規定：各6件，各占4.7%。

二、本市A1類交通事故件數指標分析

機車死傷事故		涉「大型車」事故		行人死傷事故		主肇因	
81件	63.8%	22件	17.3%	14件	11%	恍神、緊張、心不在焉分心駕駛	47件
其中「高齡者」占比		其中「高齡者」占比		其中「高齡者」占比			37%
28件	34.6%	2件	9.1%	10件	71.4%	有號誌路口，轉彎車未讓直行車先行	7件
涉「自撞」事故		涉「無適格駕照」事故		涉「高齡者」死傷事故			5.5%
38件	29.9%	21件	16.5%	62件	48.8%	無號誌路口，支線道未讓幹線道先行、左轉彎未依規定	各6件
其中「高齡者」占比		其中「高齡者」占比					各4.7%
17件	44.7%	7件	33.3%				

三、各分局A1類交通事故比較

單位	115年9月		114年9月		同期比較		115年累計至10月20日		114年同期		同期比較		增減比例		114年總人數
	件	人	件	人	件	人	件	人	件	人	件	人	件	人	
新營分局	1	1	1	1	0	0	9	10	14	15	-5	-5	-35.7%	-33.3%	26
白河分局	1	1	1	1	0	0	9	9	10	12	-1	-3	-10.0%	-25.0%	13
麻豆分局	1	1	1	1	0	0	18	18	18	19	0	-1	0.0%	-5.3%	21
佳里分局	2	2	1	1	1	1	12	12	6	7	6	5	100.0%	71.4%	12
學甲分局	0	0	0	0	0	0	9	9	10	10	-1	-1	-10.0%	-10.0%	11
善化分局	1	1	0	0	1	1	12	12	15	15	-3	-3	-20.0%	-20.0%	18
新化分局	0	0	0	0	0	0	5	5	8	9	-3	-4	-37.5%	-44.4%	9
歸仁分局	2	2	1	1	1	1	18	18	14	14	4	4	28.6%	28.6%	15
玉井分局	0	0	0	0	0	0	2	2	1	1	1	1	100.0%	100.0%	3
永康分局	0	0	0	0	0	0	5	5	9	9	-4	-4	-44.4%	-44.4%	12
第一分局	0	0	1	1	-1	-1	6	6	5	5	1	1	20.0%	20.0%	6
第二分局	0	0	0	0	0	0	4	4	4	4	0	0	0.0%	0.0%	4
第三分局	2	2	0	0	2	2	9	9	10	10	-1	-1	-10.0%	-10.0%	11
第四分局	0	0	0	0	0	0	1	2	1	1	0	1	0.0%	100.0%	2
第五分局	1	1	0	0	1	1	3	3	3	3	0	0	0.0%	0.0%	3
第六分局	2	2	0	0	2	2	5	5	2	2	3	3	150.0%	150.0%	4
合　計	13	13	6	6	7	7	127	129	130	136	-3	-7	-2.3%	-5.1%	170

(一)115年9月與114年同期相比，以第三、第六分局各增加2件最多；佳里、善化、歸仁、第五分局各增加1件次之。

(二)115年累計至10月20日與去年同期相比，以佳里分局增加6件最多；歸仁分局增加4件次之。

四、六都A1類交通事故比較

各月份		1月	2月	3月	4月	5月	6月	7月	8月	9月	10月	11月	12月	合計	增減率
臺北市	115年	4	5	4	2	4	7	4	3	7	-	-	-	40	-2%
	114年	2	5	8	6	2	2	4	5	7	-	-	-	41	
	比較	2	-	-4	-4	2	5	-	-2	-	-	-	-	-1	
新北市	115年	25	11	10	11	10	8	13	8	6	-	-	-	102	-6%
	114年	8	11	12	9	16	10	14	17	12	-	-	-	109	
	比較	17	-	-2	2	-6	-2	-1	-9	-6	-	-	-	-7	
桃園市	115年	12	7	17	12	6	5	6	5	9	-	-	-	79	-28%
	114年	11	15	13	9	13	12	11	13	12	-	-	-	109	
	比較	1	-8	4	3	-7	-7	-5	-8	-3	-	-	-	-30	
臺中市	115年	10	11	12	11	9	12	10	10	6	-	-	-	91	-6%
	114年	14	7	17	10	9	10	7	11	12	-	-	-	97	
	比較	-4	4	-5	1	-	2	3	-1	-6	-	-	-	-6	
臺南市	115年	11	8	25	11	15	17	10	7	13	-	-	-	117	-3%
	114年	19	13	13	17	13	17	14	9	6	-	-	-	121	
	比較	-8	-5	12	-6	2	-	-4	-2	7	-	-	-	-4	
高雄市	115年	19	9	17	12	10	13	8	9	9	-	-	-	106	-5%
	114年	15	13	16	11	14	13	8	10	11	-	-	-	111	
	比較	4	-4	1	1	-4	-	-	-1	-2	-	-	-	-5	
全國	115年	160	117	135	113	116	118	128	105	107	-	-	-	1099	-7%
	114年	142	125	145	129	134	117	127	129	135	-	-	-	1183	
	比較	18	-8	-10	-16	-18	1	1	-24	-28	-	-	-	-84	

本市115年9月A1類交通事故發生13件，較去年同期增加7件，增幅116.7%；115年累計至9月發生117件，較去年同期減少4件，減幅3%。

五、六都交通事故30日內死亡人數比較

局別	115年1月至7月	114年1月至7月	同期比較	
	人數	人數	人數	人數增減率
臺北市	53	53	0	0.0%
新北市	164	145	+19	+13.1%
桃園市	135	129	+6	+4.7%
臺中市	163	149	+14	+9.4%
臺南市	170	193	-23	-11.9%
高雄市	150	179	-29	-16.2%

本市115年1月至7月交通事故30日內死亡人數計170人，較去年同期減少23人，減幅11.9%。
註：因交通部需與衛生福利部核對事故死亡原因資料，故無法立即公布當月數據，目前交通部道安資訊平臺僅公布至115年7月。

六、本市A2類交通事故比較

月份\類別	115年		114年		同期比較		同期比較增減率	
	件	人	件	人	件	人	件	人
一月	4,170	5,692	3,969	5,303	201	389	5.1%	7.3%
二月	3,503	4,778	3,404	4,647	99	131	2.9%	2.8%
三月	3,822	5,239	3,800	5,191	22	48	0.6%	0.9%
四月	3,430	4,714	3,585	4,893	-155	-179	-4.3%	-3.7%
五月	3,698	5,074	3,737	5,087	-39	-13	-1.0%	-0.3%
六月	3,382	4,417	3,408	4,550	-26	-133	-0.8%	-2.9%
七月	3,696	4,931	3,441	4,508	255	423	7.4%	9.4%
八月	3,455	4,500	3,560	4,848	-105	-348	-2.9%	-7.2%
九月								
十月								
十一月								
十二月								
合　計	29,156	39,345	28,904	39,027	252	318	0.9%	0.8%

(一)115年8月計發生3,455件，4,500人，較去年同期減少105件，減少348人。
(二)115年累計至8月發生29,156件，39,345人，較去年同期增加252件，增加318人。

七、各分局A2類交通事故比較

單位	115年1月-8月		114年同期		同期比較		增減比例	
	件	人	件	人	件	人	件	人
新營分局	1,551	2,059	1,518	1,947	33	112	2.2%	5.8%
白河分局	459	590	470	618	-11	-28	-2.3%	-4.5%
麻豆分局	1,286	1,717	1,219	1,653	67	64	5.5%	3.9%
佳里分局	1,309	1,745	1,425	1,896	-116	-151	-8.1%	-8.0%
學甲分局	377	479	398	511	-21	-32	-5.3%	-6.3%
善化分局	2,433	3,197	2,400	3,187	33	10	1.4%	0.3%
新化分局	701	913	612	766	89	147	14.5%	19.2%
歸仁分局	2,926	3,897	2,736	3,700	190	197	6.9%	5.3%
玉井分局	131	167	137	188	-6	-21	-4.4%	-11.2%
永康分局	4,664	6,375	4,640	6,377	24	-2	0.5%	0.0%
第一分局	3,346	4,692	3,274	4,643	72	49	2.2%	1.1%
第二分局	2,187	3,025	2,342	3,234	-155	-209	-6.6%	-6.5%
第三分局	2,580	3,522	2,509	3,446	71	76	2.8%	2.2%
第四分局	838	1,119	882	1,149	-44	-30	-5.0%	-2.6%
第五分局	2,541	3,367	2,525	3,208	16	159	0.6%	5.0%
第六分局	1,827	2,481	1,817	2,504	10	-23	0.6%	-0.9%
合　計	29,156	39,345	28,904	39,027	252	318	0.9%	0.8%

115年累計至8月與去年同期相比，以歸仁分局增加190件最多，新化分局增加89件次之；以第二分局減少155件最多，佳里分局減少116件次之 。

八、各分局A2類交通事故3項指標比較

單位	115年9月(初估值)與115年8月				115年8月與去年同期				115年1月-8月(累計)與去年同期			
	115年9月(日均件數)	115年8月(日均件數)	增減數	增減比例	115年8月(件)	114年8月(件)	增減數	增減比例	115年累計至8月(件)	114年累計至8月(件)	增減數	增減比例
新營分局	6.97	5.52	1.45	26.3%	171	218	-47	-21.6%	1,551	1,518	33	2.2%
白河分局	1.90	1.55	0.35	22.6%	48	58	-10	-17.2%	459	470	-11	-2.3%
麻豆分局	5.63	5.32	0.31	5.8%	165	128	37	28.9%	1,286	1,219	67	5.5%
佳里分局	5.00	4.65	0.35	7.5%	144	175	-31	-17.7%	1,309	1,425	-116	-8.1%
學甲分局	1.70	1.39	0.31	22.3%	43	55	-12	-21.8%	377	398	-21	-5.3%
善化分局	10.77	10.35	0.42	4.1%	321	317	4	1.3%	2,433	2,400	33	1.4%
新化分局	2.53	2.55	-0.02	-0.8%	79	67	12	17.9%	701	612	89	14.5%
歸仁分局	12.17	11.03	1.14	10.3%	342	331	11	3.3%	2,926	2,736	190	6.9%
玉井分局	0.37	0.19	0.18	94.7%	6	20	-14	-70.0%	131	137	-6	-4.4%
永康分局	19.70	17.65	2.05	11.6%	547	580	-33	-5.7%	4,664	4,640	24	0.5%
第一分局	15.90	12.61	3.29	26.1%	391	372	19	5.1%	3,346	3,274	72	2.2%
第二分局	9.53	8.74	0.79	9.0%	271	278	-7	-2.5%	2,187	2,342	-155	-6.6%
第三分局	10.07	10.06	0.01	0.1%	312	289	23	8.0%	2,580	2,509	71	2.8%
第四分局	3.23	3.39	-0.16	-4.7%	105	126	-21	-16.7%	838	882	-44	-5.0%
第五分局	10.87	10.03	0.84	8.4%	311	311	0	0.0%	2,541	2,525	16	0.6%
第六分局	7.10	6.42	0.68	10.6%	199	235	-36	-15.3%	1,827	1,817	10	0.6%
合　計	123.44	111.45	11.99	10.8%	3,455	3,560	-105	-2.9%	29,156	28,904	252	0.9%

(一)第一項指標：以玉井分局增加94.7%最多、新營分局增加26.3%次之、第一分局增加26.1%再次之。
(二)第二項指標：以麻豆分局增加28.9%最多、新化分局增加17.9%次之、第三分局增加8%再次之。
(三)第三項指標：以新化分局增加14.5%最多、歸仁分局增加6.9%次之、麻豆分局增加5.5%再次之。

九、六都A2類交通事故比較

各月份		1月	2月	3月	4月	5月	6月	7月	8月	9月	10月	11月	12月	合計	增減率
臺北市	115年	1,980	1,584	2,001	1,817	1,822	1,648	1,781	1,786	-	-	-	-	14,419	
	114年	1,876	1,621	1,988	1,830	1,850	1,760	1,833	1,940	-	-	-	-	14,698	-1.9%
	比較	104	-37	13	-13	-28	-112	-52	-154	-	-	-	-	-279	
新北市	115年	4,931	3,883	4,621	4,385	3,262	3,636	4,281	4,476	-	-	-	-	33,475	
	114年	4,797	4,111	4,774	4,525	4,565	4,408	4,461	4,532	-	-	-	-	36,173	-7.5%
	比較	134	-228	-153	-140	-1,303	-772	-180	-56	-	-	-	-	-2,698	
桃園市	115年	3,813	2,852	3,442	3,173	3,358	3,217	3,313	3,344	-	-	-	-	26,512	
	114年	3,856	3,152	3,569	3,342	3,473	3,397	3,446	3,553	-	-	-	-	27,788	-4.6%
	比較	-43	-300	-127	-169	-115	-180	-133	-209	-	-	-	-	-1,276	
臺中市	115年	6,221	4,972	5,934	5,550	5,693	5,517	5,520	5,512	-	-	-	-	44,919	
	114年	6,180	5,195	6,099	5,567	5,719	5,653	5,541	5,462	-	-	-	-	45,416	-1.1%
	比較	41	-223	-165	-17	-26	-136	-21	50	-	-	-	-	-497	
臺南市	115年	4,170	3,503	3,822	3,430	3,698	3,382	3,696	3,455	-	-	-	-	29,156	
	114年	3,969	3,404	3,800	3,585	3,737	3,408	3,441	3,560	-	-	-	-	28,904	0.9%
	比較	201	99	22	-155	-39	-26	255	-105	-	-	-	-	252	
高雄市	115年	3,257	2,564	2,773	2,017	2,424	2,429	2,741	2,757	-	-	-	-	20,962	
	114年	3,619	2,346	2,426	2,598	2,726	2,901	2,601	2,758	-	-	-	-	21,975	-4.6%
	比較	-362	218	347	-581	-302	-472	140	-1	-	-	-	-	-1,013	
全國	115年	35,750	29,593	33,716	30,841	31,332	30,176	32,236	31,699	-	-	-	-	255,343	
	114年	36,045	29,376	33,714	32,250	33,160	32,680	31,838	32,902	-	-	-	-	261,965	-2.5%
	比較	-295	217	2	-1,409	-1,828	-2,504	398	-1,203	-	-	-	-	-6,622	

一、本市115年8月A2類交通事故發生3,455件， 較去年同期減少105件，減幅2.95%。

二、115年累計至8月發生29,156件，較去年同期增加252件，增幅0.9% 。

貳、重點執法情形



一、A1事故指標項目執法成效

一、行人

路口不停讓行人、非號誌化路口未依標誌標線號誌停車再開、人行道違規(臨時)停車、行人違規、道路障礙

115年 1月1日至10月20日	114年 1月1日至10月20日	增減 情形	增減 比例
50,608	70,930	-20,322	-28.7%

二、機車違規

未戴安全帽、逆向行駛、酒駕、闖紅燈、轉彎未依規定、未持有適格駕照(攔查)

115年 1月1日至10月20日	114年 1月1日至10月20日	增減 情形	增減 比例
139,934	168,006	-27,612	-16.4%

三、無適格駕照

未領有駕照、駕照吊扣(銷)期間駕車、未依執照條件駕車等

115年 1月1日至10月20日	114年 1月1日至10月20日	增減 情形	增減 比例
28,190	25,518	2,672	10.5%

四、大型車違規

闖紅燈、違規停車、轉彎未依規定、超載等9項大型車違規

115年 1月1日至10月20日	114年 1月1日至10月20日	增減 情形	增減 比例
7,182	6,631	531	8.3%

二、取締裝載砂石(大型貨)車輛違規大執法成效統計

違規取締件數 期程及比較	總計	小計		載運整體物品及貨物超長寬高		超載		行車紀錄器視野輔助系統				轉彎未依規定		闖紅燈		違規停車		未申請路權		不遵守號誌	
								未裝設		未依規定使用											
		營業	自用	營業	自用	營業	自用	營業	自用	營業	自用	營業	自用	營業	自用	營業	自用	營業	自用	營業	自用
本期	6,701	4,170	2,531	46	20	609	372	0	0	70	67	338	263	577	504	1,539	770	371	166	620	369
前3年同期平均	5,168	3,028	2,140	26	9	532	436	0	0	50	40	360	338	530	539	952	524	319	142	258	111
較前3年同期平均增加件數	1,533	1,142	391	20	11	77	-64	0	0	20	27	-22	-75	47	-35	587	246	52	24	362	258
增(減)比率	29.7%	37.7%	18.3%	76.9%	122.2%	14.5%	-14.7%	-	-	40.0%	67.5%	-6.1%	-22.2%	8.9%	-6.5%	61.7%	46.9%	16.3%	16.9%	140.3%	232.4%

115年1月至9月取締大型車重點違規件數計6,701件，較前3年同期平均5,168件，增加1,533件，增幅29.7%。

三、加強取締酒後駕車

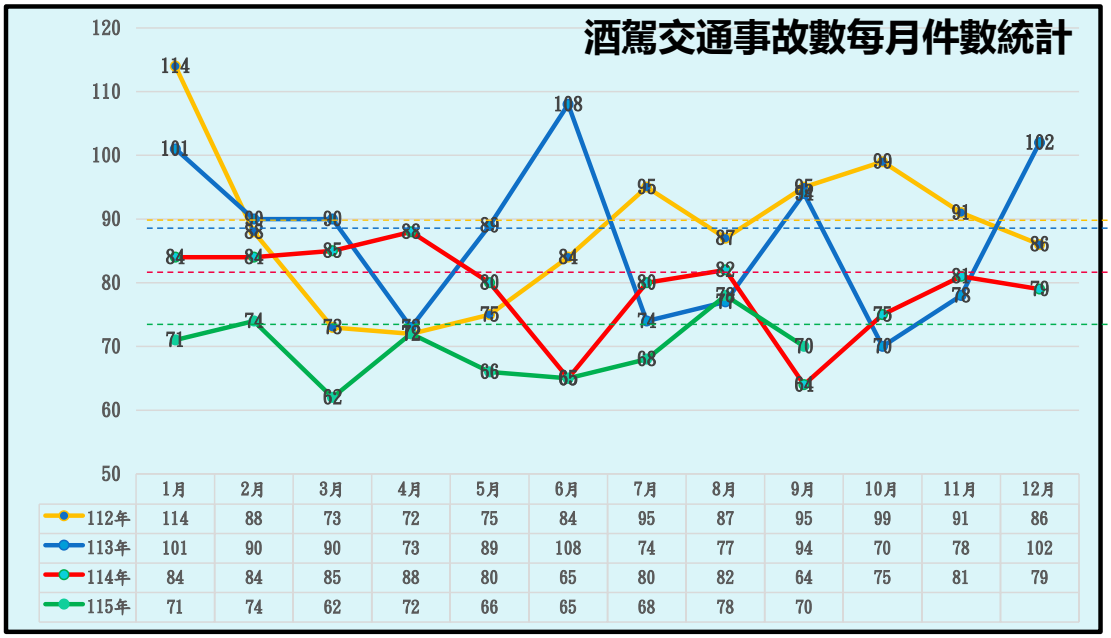

項目	本期 (至115年10月20日)	114年同期	113年同期	112年同期	近三年同期平均比較增減
取締件數	4,348	3,968	3,802	4,854	140 (+3.3%)
事故件數(全般事故)	665	762	840	845	-151 (-18.5%)
死傷人數	573	684	750	730	-148 (-20.6%)

參、宣導情形



115年9月交通安全宣導辦理情形

宣導方式	9月份 場次	115年 累計
結合大型活動宣導	60	471
電臺宣導	40	161
設攤宣導	17	221
專題演講	241	1,497
網路宣導	543	2,917
總計場次	901	5,267



註：9月份高齡者宣導
計 131 場/次
9,190人

單位：場/次

交通安全宣導辦理活動照片



交通安全月
花園夜市快閃交安宣導


交通安全月
歸仁開學季大型車宣導



交通安全月
東陽企業大型車宣導



勝利廣播電臺交通安全宣導


北區清潔隊專題宣講


新光三越小北門
小小警察體驗闖關活動宣導


臺灣電力公司專題宣講


臺糖公司專題宣講


臺糖研究所專題宣講

交通安全宣導辦理活動照片


新營分局
結合臺電公司交安宣導


成功大學
製造運輸系統研究所宣導


長榮大學
新生健走活動交安宣導


臺南大學
新生社團之夜活動交安宣導


關廟區公所
一站式高齡換照交安宣導


安定區大同活動中心
一站式高齡換照交安宣導


安南區公所
一站式高齡換照交安宣導


玉井菁芳社區
一站式高齡換照交安宣導


中西區兌悅里交安宣導


麻豆中興里交安宣導


將軍社區發展協會交安宣導


億載中秋晚會交安宣導


白河商工大型車交安宣導


新化高工始業式交安宣導


六信高中交安宣導


北農高中交安宣導

簡報完畢

恭請指示

臺南市政府警察局新營分局

轄區污水管線等道路施工工程建議事項報告資料

簡報大綱

壹、交通健檢

貳、道路施工交通衝擊

參、道路施工風險因子

肆、道路施工數據比較

伍、防制策進作為

陸、建議事項

壹、新營分局交通健檢


交通安全
由三E政策來決定
好的交通工程
才能守護
每一個用路人的安全!
執法
Enforcement
主動攔查6,468件
重大違規4,017件
教育
Education
115年宣導190
場次（+52場次）
工程
Engineering
施工路段地點
大量增加


要降低事故
必須改善交通工程!
施工路段多一點
安全就少一點!
施工路段統計
本分局轄區施工路段計有
391處
115年1至7月
增加
145處
(+59%)
去年同期
246處
114年1至7月
增加原因
因施工路段增加，
造成用路人駕駛動線改變
及增加車輛交織點，
且路面容易出現碎石、崎嶇不平
或路面積水等危險。
道路施工
減速慢行
注意施工路段
安全駕駛!
警察
動線改變
留意指示標誌
依導引行駛
車輛交織
保持安全距離
避免搶道
碎石、崎嶇不平
減速慢行
注意路面狀況
路面積水
減速慢行
小心打滑
施工路段多留意・行車安全更安心
新營分局 關心您



貳、道路施工工程帶來的交通衝擊

轄區污水下水道及民生管線工程大幅增加，施工路段暴增達391處，大幅壓縮用路空間。

施工期間導致道路縮減、路面品質下降及動線改變，對用路安全構成重大挑戰。

參、施工路段核心交通事故風險因子

(一)大型機具佔用車道

大型機具進駐占用車道，壓縮用路空間，尖峰時段易生擦撞及車流回堵。







參、施工路段交通事故風險因子

(二)夜間照明警示不足

夜間交維設施與警示燈號若不明顯，用路人反應不及危及安全。





參、施工路段交通事故風險因子

(三)路面凹凸與高低差

管線挖後臨時回填路面凹凸不平、有碎石，新舊鋪面高低差易導致機車騎士「自摔（滑）」。





肆、轄區施工地點數量與A2交通事故件數比較

115年1至7月轄區施工	115年1-7月A2交通事故	115年7月A2交通事故
391處	1,380件	224件
與去年同期比增加 145 處 (+59%)	與去年同期比增加 80 件 (+6.2%)	與去年同期比單月增加 36 件(+19.%)

伍、防制交通事故策進作為

1. **查報不合理道路工程**：持續提報不合理交通工程，並會同交通局、區公所及道路主管機關，共同會勘易肇事路口之號誌、標誌、標線及視線死角等問題。
2. **提升見警率**：針對轄區事故高發之熱時與熱點，加強巡邏、守望及交通稽查勤務。
3. **嚴加打擊違規**：針對闖紅燈、超速及酒（毒）後駕車等重點違規項目加強取締，以執法能見度壓制事故發生率。
4. **深耕高齡宣導**：深入在地社區老人中心等機構，宣導路權觀念，強化年長者「防禦駕駛」及「減速慢行、停讓路權」之交安意識。

陸、建議事項

- 建請相關權責單位**加強對施工廠商之履約管理與交維計畫**，將「交通安全維持」納入廠商評鑑考核要項。
- 建請施工單位應增設夜間照明設備，控管路面回填平整度與標線重繪，避免產生高低差或坑洞打滑，以及使用高反光交通錐、警示燈，並嚴格要求交維工作人員確實站於路口指揮、專心執勤，共同維護用路人安全。

工程小組報告

詳參手冊 p.62-77

臺南 TAINAN

115年10月份道安會報暨安全大臺南專案會議

工程小組工作報告

報告單位：工程小組
(交通局、工務局)

本府年度提升交通安全經費爭取總表

112年度案件統計

計畫名稱	已核定案件數	中央(補)經費(萬元)	地方(自)經費(萬元)
前瞻計畫	28件	42,635.2	9,036.6
校園周邊暨行車安全道路改善計畫	33件	40,991.6	8,998.8
合計	61件	83,626.8	18,035.4

113年度案件統計

計畫名稱	已核定案件數	中央(補)經費(萬元)	地方(自)經費(萬元)
永續提升人行安全計畫	59件	144,732.7	30,723.6
智慧運輸系統發展建設計畫	1件	153	27
前瞻計畫	25件	31,706.4	7,284.3
合計	85件	176,592.1	38,031.9

備註

1.前瞻計畫-「提升道路品質計畫(內政部)2.0」110-113年總預算250億，本府提報248案(總經費70.42億元)，獲核定137案(核定經費28.21億元)。
2.「永續提升人行安全計畫」113-116年總預算400億，本府提報127案(總經費34.4億元)，獲核定105案(核定經費約25.6億元)。

本府年度提升交通安全經費爭取總表

114年度案件統計

計畫名稱	已核定案件數	中央(補)經費(萬元)	地方(自)經費(萬元)
永續提升人行安全計畫	20件	42,940.4	9,426.1
合計	20件	42,940.4	9,426.1

計畫名稱	已核定案件數	中央(補)經費(萬元)	地方(自)經費(萬元)
智慧運輸系統發展建設計畫	1件	255	45
合計	1件	255	45

115年度案件統計

計畫名稱	已核定案件數	中央(補)經費(萬元)	地方(自)經費(萬元)
永續提升人行安全計畫	26件	31,655.7	6905.7
合計	26件	31,655.7	6905.7

備註

1.前瞻計畫-「提升道路品質計畫(內政部)2.0」110-113年總預算250億，本府提報248案(總經費70.42億元)，獲核定137案(核定經費28.21億元)。
2.「永續提升人行安全計畫」113-116年總預算400億，本府提報127案(總經費34.4億元)，獲核定105案(核定經費約25.6億元)。

交通局

114年度提升交通安全經費『核定』與『執行』情形

中央計畫名稱	補助單位	核定件數	屬性類別	核定計畫經費(萬元)	執行管考概要
智慧運輸系統發展建設計畫	交通部	1件	弱勢用路人改善(核定1件)	中央(補) 255 地方(自) 45	期末報告修正
永續提升人行安全計畫	內政部國土署	3件	路口安全改善	中央(補) 8,477.1 地方(自) 1,860.9	工程設計

114年度智慧運輸系統發展建設計畫
臺南市視障與弱勢行人對車告警系統計畫

編號	計畫概要	負責局處	核定數(案)	完成數(案)	工作進度	目前辦理情形
1	➢ 計畫名稱 ✓ 臺南市視障與弱勢行人對車告警系統計畫 ➢ 補助單位 ✓ 交通部 ➢ 預期成果 ✓ 完成20台計程車App安裝與教學 ✓ 完成70台公車串連API ✓ 完成10位年長者啟動測試 ➢ 工作要項 ✓ 推動科技輔助弱勢用路人安全通過路口，結合智慧有聲號誌、視障導引標線及導盲磚等無障礙設施改善之示範城市，改善視障者通過路口之危險性，期望達成以科技滿足用路人安全便利通過路口之目標	交通局	1	0	90%	1. 交通部於114年1月7日以交科字第1135018484號函核定補助計畫。 2. 已提報臺南市議會第4屆第8次臨時會審議墊付通過，已完成勞務採購作業，工作計畫書審查通過，115年4月8日期中審查會通過，並於115年5月13日召開第3次工作會議、115年9月3日辦理期末報告書面審查會議，目前期末報告修正中。

工作進度安排：取得中央補助(10%)、完成議會墊付(10%)、規劃設計(20%) 、計畫發包(20%) 、計畫執行進度(40%)

114年度永續提升人行安全計畫

編號	計畫概要	負責局處	核定數(案)	完成數(案)	工作進度	目前辦理情形
1	➢ 計畫名稱 ✓ 永續提升人行安全計畫 ➢ 補助單位 ✓ 內政部國土署 ➢ 核定補助3案 ✓ 臺南市西門路友善人行環境改善案 ✓ 臺南市仁德區六處路口易肇事路口改善 ✓ 臺南市南區六處路口易肇事路口改善 ➢ 工作要項 ✓ 路口安全改善 ✓ 人行環境改善	交通局	3	0	40%	1. 進度：工程設計中。

工作進度安排：取得中央補助(10%)、完成議會墊付(10%)、工程設計(20%) 、工程發包(20%) 、工程施工進度(40%)

115年度強化人行安全設施重點工作

編號	工作要項	負責局處	年度目標(處)	上月完設(處)	9月完設(處)	年度累計(處)	工作進度	本市累計(處)	目前辦理情形
1	行人專用號誌	(交)	80	5	10	70	87%	1603	已派工80處，完成70處，並持續盤點派工
2	行人專用時相	(交)	30	3	2	23	76%	288	已派工25處，完成23處，並持續盤點派工
3	行人號誌時相早開	(交)	100	5	10	79	79%	719	已派工90處，完成79處，並持續盤點派工
4	標線型人行道	(交)	15	1	1	11	73%	84	已派工13處，完成11處，並持續盤點派工
5	綠底行穿線	(交)	20	3	1	17	85%	36	已派工20處，完成17處，並持續盤點派工
6	行人庇護島	(交)	10	0	0	5	50%	63	已派工8處，完成5處，並持續盤點派工
		(工)	2	0	0	1	50%		已派工2處，完成1處
7	行穿線退縮	(交)	10	0	1	7	70%	162	已派工9處，完成7處，並持續盤點派工
		(工)	6	0	0	5	83%		已派工6處，完成5處
8	左轉專用道	(交)	20	2	1	14	70%	151	已派工18處，完成14處，並持續盤點派工

警察局提報案件辦理情形

道路交通工程設施改善建議執行情形表(警局提報)				
年度	提報件數	不列入工程改善(件)	錄案工程改善(件)	工程進度
115年度迄今	409件	17件	392件	已完成158件 改善中234件

工務局

提升交通安全經費『核定』與『執行』情形

中央計畫名稱	補助單位	核定件數	屬性類別	核定計畫經費(萬元)	執行管考概要
前瞻計畫	內政部國土署	25件	路面品質 路口安全改善	中央(補) 31,706.4 地方(自) 6,960.3	工程刻正執行中
校園周邊暨行車安全道路改善計畫	內政部國土署	30件	校園周邊通學步道 路口安全改善	中央(補) 37,219.6 地方(自) 8,170.8	工程完工
	交通部公路局	3件	校園周邊通學步道 路口安全改善	中央(補) 3,772 地方(自) 828	工程完工
永續提升人行安全計畫	內政部國土署	81件	人行道、路口安全改善	中央(補) 157,964.5 地方(自) 34,676.7	工程刻正執行中
	交通部公路局	4件	人行道、路口安全改善	中央(補) 17,454.6 地方(自) 3,787.6	工程刻正執行中

前瞻計畫-提升道路品質計畫2.0(內政部)

編號	計畫概要	負責局處	核定數(案)	完成數(案)	工作進度	目前辦理情形
1	➢ 計畫名稱 ✓ 提升道路品質計畫(內政部)2.0 (非公路系統之道路) ➢ 補助單位 ✓ 內政部國土署 ➢ 核定補助25案 ✓ 西門路四段、建平路等25案道路改善工程 ➢ 工作要項 ✓ 人行道設置改善 ✓ 路口安全改善 ✓ 路面刨鋪改善	工務局	15	13	95%	1. 進度：施工中2案(工務局2)，完工23案(工務局13、公所10)。 2. 預計115年底完成。
		區公所	10	10		
		總計	25	23		

工作進度安排：取得中央補助(10%)、完成議會墊付(10%)、工程設計(20%)、工程發包(20%)、工程施工進度(40%)

113-114年度永續提升人行安全計畫(內政部)

編號	計畫概要	負責局處	核定數(案)	完成數(案)	工作進度	目前辦理情形
1	➢ 計畫名稱 ✓ 永續提升人行安全計畫 ➢ 補助單位 ✓ 內政部國土署 ➢ 113-114年度核定3次共56案 ✓ 通學步道建置35案(38校) ✓ 道路改善21案 ➢ 工作要項 ✓ 人行道整建 ✓ 通學步道設置 ✓ 路口安全改善	工務局	13	7	70%	1. 進度：設計中7案，發包中9案，施工中12案完工28案。 2. 視個案規模及獲核定時間不同，預計115-116年陸續完工。
		市府局處	4	0		
		區公所	23	12		
		學校	16	9		
		總計	56	28		

工作進度安排：取得中央補助(10%)、完成議會墊付(10%)、工程設計(20%)、工程發包(20%)、工程施工進度(40%)

113-114年度永續提升人行安全計畫(交通部)

編號	計畫概要	負責局處	核定數(案)	完成數(案)	工作進度	目前辦理情形
2	➢ 計畫名稱 ✓ 永續提升人行安全計畫(公路系統) ➢ 補助單位 ✓ 交通部公路局 ➢ 核定補助3案 ✓ 永康區中華路、南區中華西路(健康路二段至中華西路一段 109 巷)路口、新市區中正路(台 19 甲)，共3案道路人行道整建 ➢ 工作要項 ✓ 人行道整建 ✓ 路口安全改善	工務局	1	0	70%	1. 進度： 施工中3案(永康公所1、工務局1、新市公所1)。 2. 視個案規模及獲核定時間不同，預計115年完工。
		區公所	2	0		
		總計	3	0		

工作進度安排：取得中央補助(10%)、完成議會墊付(10%)、工程設計(20%) 、工程發包(20%) 、工程施工進度(40%)

115年度永續提升人行安全計畫(內政部)

編號	計畫概要	負責局處	核定數(案)	完成數(案)	工作進度	目前辦理情形
1	➢ 計畫名稱 ✓ 永續提升人行安全計畫 ➢ 補助單位 ✓ 內政部國土署 ➢ 核定補助25案 ✓ 通學步道建置18案(18校) ✓ 道路改善7案 ➢ 工作要項 ✓ 人行道整建 ✓ 通學步道設置 ✓ 路口安全改善	工務局	2	0	20%	1. 進度：設計中25案。 2. 視個案規模，預計於116 年完工。
		市府局處	0	0		
		區公所	10	0		
		學校	13	0		
		總計	25	0		

工作進度安排：取得中央補助(10%)、完成議會墊付(10%)、工程設計(20%) 、工程發包(20%) 、工程施工進度(40%)

115年度永續提升人行安全計畫(交通部)

編號	計畫概要	負責局處	核定數(案)	完成數(案)	工作進度	目前辦理情形
2	➢ 計畫名稱 ✓ 永續提升人行安全計畫(公路系統) ➢ 補助單位 ✓ 交通部公路局 ➢ 核定補助1案 ✓ 國立成功大學附屬臺南工業高級中等學校通學步道改善工程 ➢ 工作要項 ✓ 人行道整建 ✓ 路口安全改善	學校	1	0	40%	1.進度：發包中1案 2.預計116年完工。

工作進度安排：取得中央補助(10%)、完成議會墊付(10%)、工程設計(20%) 、工程發包(20%) 、工程施工進度(40%)

115年度優化人行道環境(含騎樓整平)

編號	工作要項	負責局處	目標數量	完成數	工作進度	目前辦理情形
1	人行道障礙物遷移 (如電桿、電箱)	工務局	30處	83處	100%	經統計: 北安路遷移28處障礙物 中華東路遷移55處
2	人行道改善 (如延長、整平、加寬等)	工務局	10,000公尺	16,323公尺	100%	東陽國小/麻豆國小/後營國小 海佃國小/新進國小/新營國小 下營國中/大成國小/白河國小 五甲國小/關廟國小/麻豆國中 仁愛國小/文化國小/三村國小 民德國中 (第二期)/學甲國小(第二期) 健康路二段及三段道路 南區大林路 東區裕義路 新營太子宮舊廟周邊道路 歸仁區中正北路一段 六甲區工研路 北安路(西門路至北安橋) 善化區目加溜灣大道 官田區八田路三段
3	騎樓整平長度(公里) (永續提升人行安全計畫 - 推動騎樓整平計畫)	工務局	200公尺	229公尺	100%	114年騎樓整平計畫：114年10月3號辦理現地民眾說明會取得同意書，中西區忠義路二段單號側(民族路至民權路)完成，民族路(中山路至公園路)完成。

簡報結束
敬請指教

監理小組報告

詳參手冊 p.79-93

臺南市道路交通安全會報
監理小組115年9月工作報告

報告機關：嘉義區監理所(臺南、麻豆、新營監理站)
臺南市公共運輸處

115年10月27日

目　錄

壹、鼓勵參加機車安全駕駛訓練計畫
貳、優先強化無號誌化路口宣導計畫及大型車視野死角與內輪差實地體驗
參、大型車視野死角、無號誌及閃光號誌路口、車輛路口停讓等納入駕訓班、初考領講習、道安講習
肆、微型電動二輪車管理與宣導計畫
伍、推動與高齡者及交通安全相關之公路公共運輸項目
陸、臺南市高齡換照新制辦理情形
柒、加強市區客運及公路客運「路口停讓」計畫
捌、酒後代駕績效



壹、鼓勵參加機車安全駕駛訓練計畫(1/2)

• 機車駕駛人參與駕訓班之績效

114年度民眾至監理站報名機車考照14,129人，至駕訓班報名5,492人，占比率為27.99%。

115年度截至9月份報名機車駕訓占比率為72.85% (8,831/12,123)

機車駕訓1.0

年度	107	108	109	110	111	112	113	114	115
	2家	3家	4家	4家	5家	5家	7家	9家	10家
駕訓班	大台南 中山	大台南 中山 大灣	大台南 中山 大灣 成功	大台南 中山 大灣 成功	大台南 中山 大灣 成功 長榮	大台南 中山 大灣 成功 長榮	大台南 中山 大灣 成功 長榮 日上 南凱	大台南 中山 大灣 成功 長榮 日上 南凱 統一 台南	**大台南 中山 大灣 成功 長榮 日上 南凱 統一 台南 來來**
參訓人數	122	422	773	999	1,220	1,696 (79.1%)	2,696 (96.29%)	5,492 (122%)	8,831 (93.86%)
申請人數	無補助 計畫	322	694	697	1,115	1,467	2,547	4,500	3, 697
補助人數		322	670	750分配 70挹注 共820人	980分配 103挹注 共1,083人	2,145(分配) 355人(市府 疊加)	2,800(分配) 1,000人(市 府疊加)	4,500(分配) 1,000人(市 府疊加)	8,409 (分配) 1,000人 (市府增額)

• 違規行為及追蹤率比較

目前溪北地區有1家和欣機車駕訓班籌設中

截至115年度9月份受訓人數8,831人，累計違規數闖紅燈18件、紅燈右轉8件，肇事未依規定處理6件，已請駕訓班加強宣導。

壹、鼓勵參加機車安全駕駛訓練計畫(2/2)

• 宣導道路安駕訓練計畫辦理情形

➢為提升取得駕照者之實際騎乘路感及防禦駕駛觀念，115年度公路局推動：

一、機車駕訓 2.0(機車安駕)：持已取得之駕照參加實際道路安全駕駛訓練。

補助金額1,200元，臺南市名額305名(已受訓260人、達成率85.25%)。

二、機車駕訓3.0(機車道訓)：持學習駕照參加實際道路安全駕駛訓練。

補助金額2,500元，臺南市名額162名(已受訓150人、達成率92.59%)。

➢參與配合推動「機車安駕2.0」之駕訓班：

目前共計9家(大台南、成功、日上、中山、南凱、大灣、長榮、統一及台南)。

➢參與配合推動「道路訓練3.0」之駕訓班：

目前共計3家(大台南、成功、日上)。

◈持續輔導駕訓班配合參與推動機車駕訓及道路實際訓練。



貳、優先強化無號誌化路口宣導計畫及大型車視野死角與內輪差實地體驗

- 透過辦理道安巡迴宣導、高齡者安全講座及大型車視野死角活動，宣導無號誌及閃光號誌路口停讓觀念、大型車視野死角與內輪差實地體驗。(累計辦理346場次/年度目標274場次/達成率126.28%)
- 宣導地點深入社區鄰里，包含：

光華高中、安南醫院、南興國小、榮和里、新興醫院、東山文教活動中心、白河公所、柳營聯合活動中心、後壁公所、六甲里活動中心、鹽水武廟活動中心、六甲區衛生所、白河商工、台電公司新營區營業處、後壁國中、台南第二監獄、台南藝術大學、善化高中、善化區茄拔社區、玉井商工、西港區慶安社區、安定區中沙社區、將軍圖書館、學甲區公所、大內區石子瀨社區等處。

115年9月份	道安巡迴宣導	高齡者安全講座
場次	29	29
人次	1,840	1,667

共58場次 3,507人





參、大型車視野死角、無號誌及閃光號誌路口、車輛路口停讓等納入駕訓班、初考領講習、道安講習

- 監理單位將無號誌及閃光號誌路口、車輛路口停讓、安全左轉及正確變換車道、大型車視野死角等列為道安教材進行宣導，並針對事故案例分析、討論及說明。(累計辦理933場次/年度目標1,137場次/達成率82.06%)

115年9月份	機車初考領安全講習	汽車駕駛人道安講習	機車駕駛人道安講習	(未滿18歲)無照駕駛人道安講習	酒駕專班道安講習
場次	70	5	3	3	4
人數	1,970	165	39	51	59

共85場次 2,284人





肆、微型電動二輪車管理與宣導計畫(1/2)

➢ 管理作為

自113年10月起每月至少排定2班監警聯合路檢微電車專案攔查，加強查核非法改裝、拼裝微電車及懸掛「電動自行車」合格標章之車輛，截至9月份已執行52班路檢專案，攔查85輛，未查獲違規情事。(年度目標72班次/達成率72.22%)





肆、微型電動二輪車管理與宣導計畫(2/2)

➢ 宣導計畫

✓ 提供外籍移工「微電車騎乘安全指引」文件，並加強宣導「微型電動二輪車專區」及「多國語言安駕專區」內容，以促進微型電動二輪車行車安全。

✓ 115年9月辦理微型電動二輪車交通安全宣導共計64場次、宣導人數 2,138人次。(累計辦理405場次/年度目標206場次/達成率196%)

地點包含光華高中、安南醫院、南興國小、榮和里、台南藝術大學、善化高中、善化區茄拔社區、玉井商工、西港區慶安社區、安定區中沙社區、將軍圖書館、學甲區公所、大內區石子瀨社區及各監理站道安講習室等處。





伍、推動與高齡者及交通安全相關之公路公共運輸項目

- 目前本市幸福小黃計有52條路線（含7條全預約路線）。
- 持續規劃及推動偏鄉高齡者需求路線：目前服務擴及32區(溪北計27條，區區有小黃公車)，每月使用量已突破1萬5,000人次，預約比例從初期的27%成長至55%。
- 今年已新增10條全新路線，讓原有小黃公車服務的關廟、新化、安南、大內、官田、六甲、下營、柳營、新營、東山及白河區有更多路線投入服務，並擴大版圖至東區、南區、仁德區、安定區、新市區。
- 載客量較低之固定路線區域轉為全預約路線區域：公運處持續滾動調整。
- 監理單位每月定期查核幸福巴士路線營運情形，並持續與公運處合作，提升服務品質。
- 9月份查核7條路線【綠14】、【綠15】、【綠31】、【綠34】、【橘1】、【橘7】、【紅5】







陸、臺南市高齡換照新制辦理情形(1/3)

統計至115年10月6日止

項次	行政區	70-74歲應換照	70-74歲未換照	70-74歲已換照	70-74歲自願繳回註銷數	75歲以上應換照	75歲以上未換照	75歲以上已換照	75歲以上自願繳回註銷數
1	中西區	4,309	3,343 (77.6%)	856 (19.9%)	110 (2.6%)	5,582	1,999 (35.8%)	2,104 (37.7%)	1,479 (26.5%)
2	東區	8,073	5,580 (69.1%)	2,265 (28.1%)	228 (2.8%)	9,805	2,636 (26.9%)	4,867 (49.6%)	2,302 (23.5%)
3	南區	5,669	3,818 (67.3%)	1,706 (30.1%)	145 (2.6%)	6,208	1,698 (27.4%)	3,035 (48.9%)	1,475 (23.8%)
4	北區	5,524	4,024 (72.8%)	1,347 (24.4%)	153 (2.8%)	6,651	1,923 (28.9%)	3,170 (47.7%)	1,558 (23.4%)
5	安平區	2,228	1,470 (66.0%)	703 (31.6%)	55 (2.5%)	2,214	556 (25.1%)	1,193 (53.9%)	465 (21.0%)
6	安南區	6,880	4,788 (69.6%)	1,936 (28.1%)	156 (2.6%)	6,225	1,540 (24.7%)	3,304 (53.1%)	1,381 (22.2%)
7	永康區	8,054	5,877 (73.0%)	1,983 (24.6%)	194 (2.4%)	7,213	1,821 (25.2%)	3,750 (52.0%)	1,642 (22.8%)
8	歸仁區	2,605	1,921 (73.7%)	630 (24.2%)	54 (2.1%)	2,424	678 (28.0%)	1,214 (50.1%)	532 (21.9%)
9	新化區	1,655	1,174 (70.9%)	441 (26.6%)	40 (2.4%)	1,898	624 (32.9%)	926 (48.8%)	348 (18.3%)
10	左鎮區	192	132 (68.8%)	53 (27.6%)	7 (3.6%)	280	96 (34.3%)	131 (46.8%)	53 (18.9%)
11	玉井區	651	440 (67.6%)	197 (30.3%)	14 (2.2%)	922	321 (34.8%)	450 (48.8%)	151 (16.4%)
12	楠西區	382	274 (71.7%)	102 (26.7%)	6 (1.6%)	619	230 (37.2%)	302 (48.8%)	87 (14.1%)
13	南化區	352	234 (66.5%)	109 (31.0%)	9 (2.6%)	485	137 (28.2%)	266 (54.8%)	82 (16.9%)

陸、臺南市高齡換照新制辦理情形 (2/3)

統計至115年10月6日止

項次	行政區	70-74歲應換照	70-74歲未換照	70-74歲已換照	70-74歲自願繳回註銷數	75歲以上應換照	75歲以上未換照	75歲以上已換照	75歲以上自願繳回註銷數
14	仁德區	3,055	2,083 (68.2%)	888 (29.1%)	84 (2.7%)	3,142	753 (24.0%)	1,677 (53.4%)	712 (22.7%)
15	關廟區	1,431	1,035 (72.3%)	372 (26.0%)	24 (1.7%)	1,557	533 (34.2%)	698 (44.8%)	326 (20.9%)
16	龍崎區	183	118 (64.5%)	63 (34.4%)	2 (1.1%)	224	82 (36.6%)	106 (47.3%)	36 (16.1%)
17	官田區	877	645 (73.5%)	211 (24.1%)	21 (2.4%)	1,135	390 (34.4%)	563 (49.6%)	182 (16.0%)
18	麻豆區	1,936	1,403 (72.5%)	504 (26.0%)	29 (1.5%)	2,557	810 (31.7%)	1,317 (51.5%)	430 (16.8%)
19	佳里區	2,362	1,729 (73.2%)	589 (24.9%)	44 (1.9%)	2,687	916 (34.1%)	1,321 (49.2%)	450 (16.7%)
20	西港區	918	707 (77.0%)	194 (21.1%)	17 (1.9%)	1,080	380 (35.2%)	520 (48.1%)	180 (16.7%)
21	七股區	758	555 (73.2%)	187 (24.7%)	16 (2.1%)	1,118	418 (37.4%)	510 (45.6%)	190 (17.0%)
22	將軍區	733	519 (70.8%)	205 (28.0%)	9 (1.5%)	969	341 (35.2%)	465 (48.0%)	163 (16.8%)
23	學甲區	1,056	754 (71.4%)	284 (26.9%)	18 (1.7%)	1,148	397 (34.6%)	544 (47.4%)	207 (18.0%)
24	北門區	390	271 (69.5%)	114 (29.2%)	5 (1.3%)	382	143 (37.4%)	176 (46.1%)	63 (16.5%)
25	新營區	3,375	2,311 (68.5%)	957 (28.4%)	107 (3.2%)	4,470	967 (21.6%)	2,300 (51.5%)	1,203 (26.9%)
26	後壁區	1,058	734 (69.4%)	304 (28.7%)	20 (1.9%)	1,804	448 (24.8%)	934 (51.8%)	422 (23.4%)

陸、臺南市高齡換照新制辦理情形(3/3)

統計至115年10月6日止

項次	行政區	70-74歲應換照	70-74歲未換照	70-74歲已換照	70-74歲自願繳回註銷數	75歲以上應換照	75歲以上未換照	75歲以上已換照	75歲以上自願繳回註銷數
27	白河區	1,209	810 (67.0%)	370 (30.6%)	29 (2.4%)	2,000	553 (27.7%)	1,019 (50.9%)	428 (21.4%)
28	東山區	798	513 (64.3%)	260 (32.6%)	25 (3.1%)	1,448	363 (25.1%)	760 (52.5%)	325 (22.4%)
29	六甲區	964	518 (53.7%)	421 (43.7%)	25 (2.6%)	1,422	312 (21.9%)	822 (57.8%)	288 (20.3%)
30	下營區	1,041	620 (59.6%)	393 (37.8%)	28 (2.7%)	1,384	486 (35.1%)	663 (47.9%)	235 (17.0%)
31	柳營區	916	452 (49.3%)	435 (47.5%)	29 (3.2%)	1,321	320 (24.2%)	712 (53.9%)	289 (21.9%)
32	鹽水區	999	557 (55.8%)	422 (42.2%)	20 (2.0%)	1,392	424 (30.5%)	668 (48.0%)	300 (21.6%)
33	善化區	1,746	1,194 (68.4%)	502 (28.8%)	50 (2.9%)	2,270	801 (35.3%)	1,046 (46.1%)	423 (18.6%)
34	大內區	437	297 (68.0%)	128 (29.3%)	12 (2.7%)	629	234 (37.2%)	281 (44.7%)	114 (18.1%)
35	山上區	253	142 (56.1%)	108 (42.7%)	3 (1.2%)	392	163 (41.6%)	161 (41.1%)	68 (17.3%)
36	新市區	1,288	880 (68.3%)	391 (30.4%)	17 (1.3%)	1,322	430 (32.5%)	669 (50.6%)	223 (16.9%)
37	安定區	1,049	708 (67.5%)	308 (29.4%)	33 (3.1%)	1,179	392 (33.2%)	581 (49.3%)	206 (17.5%)
合計		75,406	52,630 (69.8%)	20,938 (27.8%)	1,838 (2.4%)	87,558	25,315 (28.9%)	43,225 (49.4%)	19,018 (21.7%)

分批寄發換照通知書，截至115年10月20日止共寄出46,545件，**已換照33,565件，換照率72.11%**

★臺南市公共運輸處工作報告★

柒、加強市區客運「路口停讓」計畫

一、路口安全確認執行情形

(一)路口未停讓行人稽查

1. 自112年初至115年9月止，本處已稽查99次(4,492車次) (115年目標1,200車次/已稽查904車次/達成率75.33%) ，市區客運業者自主稽查16,710車次(115年目標3,300車次/已稽查2,550車次/達成率77.2%) ，查獲計9件路口未停讓行人案件，均已依規裁處。

(二)路口安全確認稽查【右轉指差確認，左轉再三確認(確認號誌、來車、行人)】

1. 114年3月至115年8月本處共稽查2,261車次(115年目標600車次/已稽查568車次/達成率94.6%) ，業者自主稽查5,917車次(115年目標3,300車次/已稽查2,550車次/達成率77.2%) ，發現缺失皆已要求駕駛改善，並持續滾動檢討要求業者精進。

捌、酒後代駕績效(115年目標70,000件/已服務53,029件/達成率75.76%)

一. 自111年起配合交通部公路局推動酒後代駕業務，並依公路局會議決議盤點轄內服務業者及每月提報服務情形，以掌握推動成效。

二. 本市共4間酒後代駕服務業者：台灣代駕、55688代駕、府城衛星電台、成功衛星計程車，並請業者每月定期提送服務件數報表至本處，作為統計分析之依據。

三. 115年9月份累計服務件數為5,677件，較前4年同期平均增加1,126件；115年1-9月累計服務53,029件，較前4年同期平均增加12,309件。

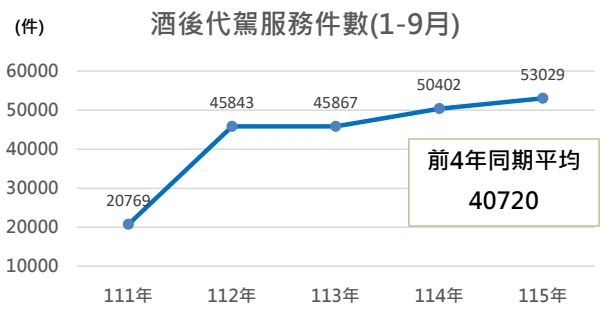

	115年1-9月	前4年同期平均	比較
服務件數	53029	40720	+12309

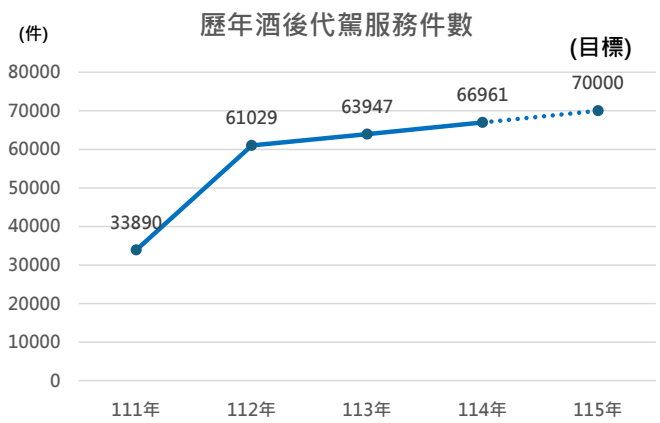

簡報結束　敬請指教

教育小組報告

詳參手冊 p.95-109

115年10月份道路交通安全會報會議

教育小組報告



115 年 10 月 27 日

報告大綱

01 建置人本友善通學環境

02 交通安全教學模組推廣與實施

03 強化學校交通安全教育宣導

04 學生交通意外防制與策進作為

05 高齡及社教機構交通安全宣導

01 建置人本友善通學環境


115/7關廟國小通學步道完工



建置實體人行道

112年校園周邊暨行車安全道路改善計畫

核定校數	核定經費	進度
35校	4.4億	學校辦理已全數完成。

113年永續提升人行安全計畫 (113年12月核定)

核定校數	核定經費	進度
23校	2.7億	學校辦理11校，完工9校、施工2校。

114年永續提升人行安全計畫 (114年7月核定)

核定校數	核定經費	進度
14校	2.7億	學校辦理3校（2校已開工、1校規劃送審）。



115年永續提升人行安全計畫 (115年3月及5月核定)

核定校數	核定經費	進度
1校	600萬	3月23日公路局核定
20校	約2.9億	學校辦理11校（全數勞務決標）

01 建置人本友善通學環境


115/8五甲國小通學步道完工

建置實體人行道 113-115年永續提升人行安全計畫

列管	已核定58校	持續輔導追蹤
62校	列管45校（完工解列13校）	17校
	113年核定23校：學校自辦已完工(9校)、公所及工務局已完工(4校)解列 ✓ 學校(2校)：安平國中、永華國小。 ✓ 公所及工務局(8校)：麻豆國中、學甲國小二期、黎明中學、長榮中學、月津國小、白河國小、三村國小、玉井國小。 114年核定14校 ✓ 學校(5校)：西門實小、安慶國小、大灣國小、南大附中、臺南藝術大學。 ✓ 公所及工務局(9校)：南寧高中(示範區)、沙崙國中、南梓實小、新市國小、仁和國小、文元國小、新化國小、新化國中、新化高中(示範區)。 115年核定21校 ✓ 學校(14校)：成大附工、大光國小、歸南國小、永仁高中、復興國小、海東國小、永信國小、安定國中、大新國小、立人國小、博愛國小、善化國小、新化高工、善化高中。 ✓ 公所及工務局(7校)：官田國小、永康國中、新泰國小、龍崗國小、佳里國中、崇明國中、崇明國小。	◎預計公路總局提案(7校)：茄拔國小、頂洲國小、陽明國小、大社國小、甲中國小、果毅國小、松林國小。 ◎預計國土署提案(10校)： 國小（5校）：北門國小、賢北國小、紅瓦厝國小、開元國小、崇學國小。 國中（3校）：下營國中、學甲國中、大橋國中。 評估中（2校）：東區大同國小、和順國中。 ★佳興國小另案辦理

02 交通安全教學模組推廣與實施



納入校訂課程實施，發展因地制宜教材。

計畫名稱	預計辦理	已辦理	執行率	說明
交通安全教育課程納入課程計畫	268校*2節/校	415節	77.4%	114學年度下學期、115學年度上學期實施。
課程模組進階推廣	5所	5所	100%	115年3月至12月，已全數辦理完畢。

楠梓實小



討論該如何避免意外發生



挑戰「騎士鑑定師」



學習單習寫

02 交通安全教學模組推廣與實施



規劃教師系列研習，增進教學專業能力。

計畫名稱	預計辦理	已辦理	執行率	說明
全市交通安全種子教師增能研習	1 場	1 場	100%	已於115年8月19日辦理。
教師自行車安全教育研習	1 場	1 場	100%	已於115年4月29-30日辦理。
交通安全課程模組到校服務研習	20 場	18場	90%	訂於115年3月至11月辦理，預計於10月辦理完竣。
交通安全教育輔導團暨行政教師增能研習	2 場	2 場	100%	已於115年6月4、18日辦理完畢。
交通安全教育輔導團跨縣市交流參訪研習	1 場	1 場	100%	已於115年6月22-23日辦理完畢。
交通導護志工暨教師成長研習	2 場	2 場	100%	已於115年6月25-26日辦理完畢。

03 強化學校交通安全教育宣導



》》結合戶外體驗教育，提升學生交安素養。

計畫名稱	預計辦理	已辦理	執行率	參加人數	說明
交通安全主題館及大型車安全體驗教育	34場	32場	94.1%	950人	於115年1月至12月辦理，預計於11月辦理完竣。
自行車安全騎乘體驗營	36場	25場	69.5%	1700人	於115年5月至11月辦理，預計於11月辦理完竣。







「交安達人@TAINAN」自行車大獎賽-新光國小

03 強化學校交通安全教育宣導



》》依據教育階段特性，規劃重點宣導項目。

高中職交通安全宣導活動

- 學校集會時間實施交通安全教育宣導計98場次，6萬5,056人次。
- 聯巡出勤人數119人次，計警察53人次、教官(學創)34人次，教師32人次。
- 實施校外聯合巡查：計36場。



發文日期：中華民國115年9月7日
發文字號：臺南教軍(一)字第1150000671號
速別：普通件
密等及解密條件或保密期限：
附件：函教導系文.pdf、A09030000E_1150082908_senddoc1_Attach1.pdf、A09030000E_1150082908_senddoc1_Attach2.pdf

主旨：函轉交通部公路局「115年交通安全月」宣導影片素材，請貴校下載廣為宣導運用，請查照。

說明：
一、依教育部國民及學前教育署115年9月3日臺教國署學字第1150082908號函辦理。
二、為響應115年交通安全月並充實校園宣導資源，旨揭宣導影片素材（下載連結：https://reurl.cc/dOnynq），請貴校自行下載並善加運用於多元管道（如朝會、班會、校內電子看板、電視牆及社群平台等）播映宣導，以強化學生交通安全及防禦駕駛觀念。

正本：臺南市各公私立國民小學、臺南市各公私立國民中學、臺南市各公私立高級中等學校、國立臺南大學附屬啟聰學校、國立臺南特殊教育學校

函轉交通部公路局「115年交通安全月」宣導影片素材，請高中職各校利用集會時機宣導，以強化學生交通安全及防禦駕駛觀念。



03 強化學校交通安全教育宣導

合計13校61場74,130人次　資料時間：115.10.04

校名	場次	人次	宣導方式	校名	場次	人次	宣導方式
南臺科大	15	3375	網頁公佈欄 新生（僑生） 輔導講習	崑山科大	2	13589	網頁、停車場 公佈欄
臺南大學	6	3655	網頁公佈欄	南應科大	10	7000	電視牆 網頁FB（粉絲 專頁）公告 自治幹事講習
成功大學	5	23448	講座宣導 活動宣導	長榮大學	5	3665	電子看板 會議宣導
臺南護專	1	1992	網頁新聞中心 宣導	華醫科大	4	2245	活動宣導
敏惠護專	3	10236	網頁公佈欄 班級訓輔通報	嘉藥科大	5	3665	電子看板 講座活動
中信學院	2	260	講座宣導 活動宣導	中信科大	2	500	電子公佈欄 新生訓練
藝術大學	1	500	網頁公佈欄				

大專校院9月份
交通安全宣導活動









04 學生交通意外防制與策進作為

分析交安事故類型，擬定宣導改善策略

- 加強自行車騎乘安全教育
- 加強乘坐安全教育

115年9月國小學生交通意外事件分析
(本月5件，較上個月2件，增幅150%)

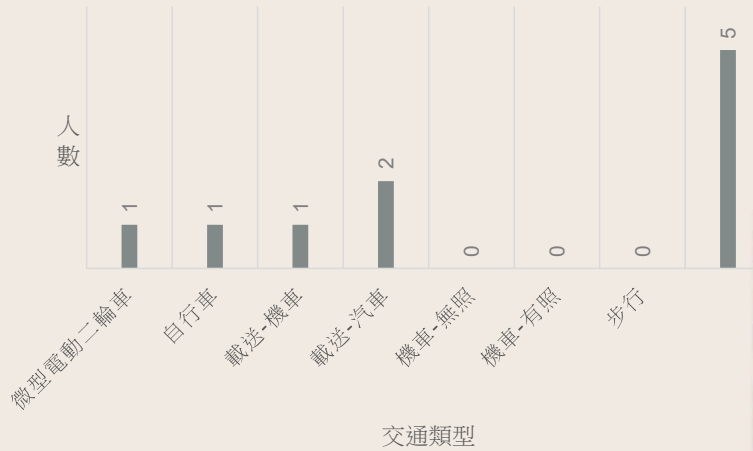

- 事故說明：依案件類型分類

類型一：騎自行車與汽、機車擦撞。

類型二：乘坐機車發生意外。

類型三：乘坐汽車發生意外。



04 學生交通意外防制與策進作為

分析交安事故類型，擬定宣導改善策略

115年9月國中學生交通意外事件分析
(本月36件，較上個月16件，增幅125%)

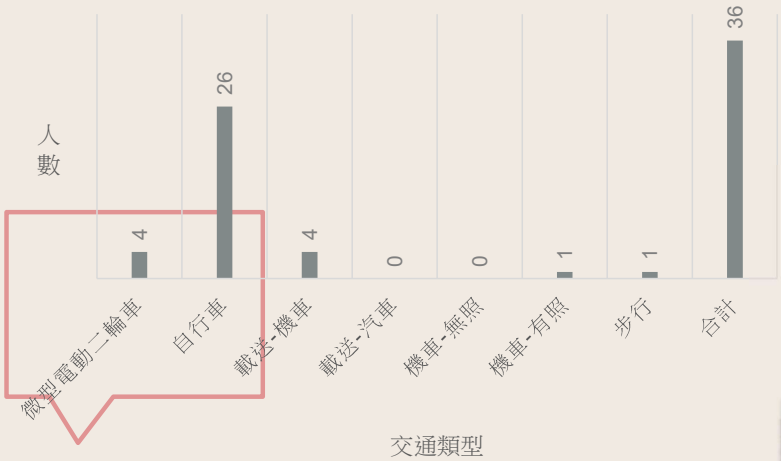

事故原因	自摔自撞	vs.行人	vs.汽車	vs.機車	合計
案件數	6	5	8	11	30

- 強化自行車安全騎乘教育
- 加強宣導微型電動二輪車騎乘規定與教育
- 加強行人防衛安全教育

事故說明：依案件類型分類

類型一：騎自行車(或微電車)發生自撞或他撞。

類型二：乘坐汽、機車發生擦撞

類型三：步行時遭車輛撞傷





04 學生交通意外防制與策進作為

分析交安事故類型，擬定宣導改善策略

115年9月高中職學生交通意外事件分析
(本月32件，較上個月20件，增幅60%)

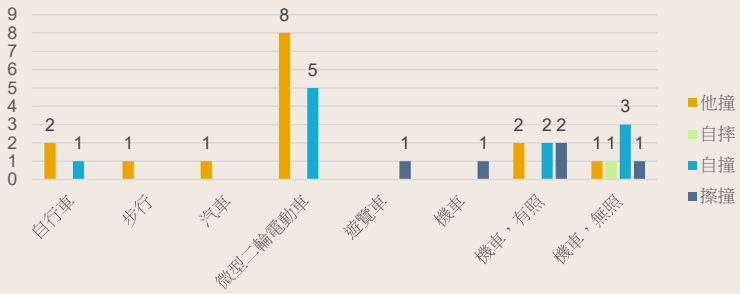

列標籤	加總 - 死亡人數	加總 - 受傷人數	計數 - 車禍種類
他撞	2	13	15
自摔	0	1	1
自撞	4	7	11
擦撞	1	4	5
總計	7	25	32

加強機車防禦駕駛四大守則宣導：

起步「看」：紅燈轉綠燈時，切勿加速，應先確認有無闖紅燈車輛。

轉向「看」：變換車道前，一定要看後照鏡認死角，確保後方安全。

避開「死角」：大型「內輪差」，應保持距離，切勿併行。

穿戴「顯眼」：雨天穿著顯眼衣物，並確保自身不會勾到車輛。

落實微型電動二輪車防禦駕駛宣導：

1.**掛牌與保險**：所有微型電動二輪車必須登記、領用、懸掛牌照，並投保強制汽車責任險。

2.遠離大客車、大貨車，防範「內輪差」與「視線死角」帶來的致命風險。

04 學生交通意外防制與策進作為



辦理學生交通車稽查，輔導追蹤改善情形

115年9月計查核9場次、19輛車(不合格1輛)
超載、車體是否變更、幼童專用車是否違規負載學齡兒童等稽查

115年9月學生交通車稽查結果



稽查不合格資訊	
班名	臺南市私立康老師文理短期補習班
稽查日期	115.9.18(裁罰簽辦中)
違規事項	1.以未核備車輛載運學生 2.載運人數超過汽車行車執照核定數額(交通大隊裁罰)
處置作為	業於115年10月6日南教社字第1151493718號函請補習班陳述意見，後續依法核處

05 高齡及社教機構交通安全宣導

樂齡學習中心：

115年9月辦理交通安全主題課程共計 10場次，250人參加。

社區大學、成人教育班、進修部等：

115年9月辦理交通安全主題課程共計 8場次，120人參加。



樂齡示範中心辦理交通部路老師培訓及實作

簡報結束 敬請指教



宣導小組報告

詳參手冊 p.111-116

10月 宣導小組 工作報告

道路安全宣導成果(1/4)

● 新聞處



- 臉書臺南TODAY 7 則。
- LINE官方帳號 14 則。
- 有線電視台跑馬 5 則。
- 地方平面報紙露出16 欄。

● 警察局



- 媒體專訪40 場。
- 專題演講 241 場，17,431 人。
- 主/合辦 120 場設攤活動，14,325人。
- 配合設攤活動 17 場，3,630 人。

道路安全宣導成果(2/4)

● 交通局

辦理4 場交通安全宣導，強化正確用路觀念，宣導人數300 人。



● 監理站

- 道安巡迴宣導 29 場，1,840 人。
- 高齡者安全講座 29 場，1,667 人。
- 機車初考領安全講習70 場，1,970 人。
- 違規道安講習 15 場，宣導人數314 人。

道路安全宣導成果(3/4)

● 社會局

辦理社區及高齡活動場域宣導，辦理 25 場次，計 2,165 人。



● 民政局



本期辦理交通安全宣導 27 場次，觸及民眾達 4,324 人次。

藉由里鄰長教育訓練、環境清潔日及防災訓練等集會，公所進行綜合性道安宣導計辦理 43 場次，計 40,728 人。

道路安全宣導成果(4/4)

● 消防局

婦女宣導隊，利用居家訪視時向市民宣導重要道安觀念，共宣導 192 人次。





簡報結束
敬請賜教

綜管小組報告

詳參手冊 p.117-121

臺南 TAINAN

綜管小組工作報告

報告單位：綜管小組
日期：115年10月27日

10月份工作報告事項

◆10月15日道路交通事故防制工作圈會議重點(1/2)

	列管工作項目	辦理情形
1	A1事故交通工程改善辦理情形	115年9月A1事故13件，併114年持續追蹤案件66件（已完成共34件、未完成共25件、無改善事項共7件） 註：其中已完成29件，將觀察1季事故狀況後解除列管。
2	使用道路施工期間交維計畫審查辦理情形	115年9月審查4案，申請變更執行內容之交維計畫0案。
3	115年校園周邊通學交通路段口需求改善辦理情形(計134校)	1) 交通工程優化需求：計118件，已完成84件。 (未完工案件17件屬增設綠底行穿線、增設通學區牌面、劃設視覺化減速標線及「慢」標字，交通局已錄案標誌標線工程陸續施作；17件事涉通學步道、家長接送停車彎起訖、號誌時段性管制等案件分屬交通局、工務局、公所、養護工程分局、學校本身，待研商協調確認後，配合錄案辦理改善) 2) 通學環境檢核需求：計28件，已完成12件。
4	道路交通工程設施改善辦理情形	統計警察局提報道路交通工程設施改善建議 115上半年度提報共409件，其中屬交通工程改善共392件，已完成158件，尚餘234件待完成。

10月份工作報告事項

◆10月15日道路交通事故防制工作圈會議重點(2/2)

	提案討論	重要決議
1	本府於115年9月16日辦理「讓臺南交通環境更友善－交通倡議團體公私協作交流會議（第五次）」。本次會議中，民間團體所提議題涉及本市道路交通安全相關單位之參酌與後續推動事項，提請審議。	會議管考事項再請各小組配合填列辦理情形。
2	訂定「臺南市塔式起重機組裝及拆除交通管制計畫書內容檢核表」，並公告於本局官網及函請本府工務局協助轉知相關申請單位依表辦理，提請討論。	准予備查。
3	非號誌化路口事故改善案	請工程小組（交管科）於115年底前完成執法小組所提20處無號誌路口及崇善路相關路段之工程改善，並視辦理成效研議推廣至其他路口及路段

115年臺南市A1交通事故人數表

類別＼月份	1月	2月	3月	4月	5月	6月	7月	8月	9月	10月	11月	12月	合計	截至9月	增減狀況
報交通部A1死亡人數目標值	14	15	13	12	10	9	11	11	11	14	7	10	137	106	+13
A1實際死亡人數	11	8	25	12	15	17	11	7	13					119	
報交通部行人A1死亡人數目標值	3	2	1	1	0	0	0	2	0	4	1	1	15	9	+4
行人A1實際死亡人數	2	4	2	2	1	1	1	0	0					13	

115年臺南市30日死亡人數表

類別＼月份	1月	2月	3月	4月	5月	6月	7月	8月	9月	10月	11月	12月	合計	截至7月	增減狀況
報交通部30日死亡人數目標值	21	21	16	17	19	17	20	19	21	22	17	20	230	131	+39
30日實際死亡人數	24	19	30	18	28	28	23							170	
報交通部行人30日死亡人數目標值	2	4	2	1	1	1	1	3	0	4	1	1	21	12	+8
行人30日實際死亡人數	3	5	2	2	1	4	3							20	

臨時動議

兼召集人結論

附件

1. A1 事故改善列管追蹤表
2. 車輛相關報表
3. 警察局提報道路交通工程設施改善辦理情形說明表

A1類事故交通工程改善情形列管追蹤表

114年1月至115年9月統計A1事故共286件，115年9月統計A1事故共13件。

本月份持續追蹤案件計66件（已完成共34件、未完成共25件、無改善事項共7件）。

辦理情形如下：

項次	編號（事故日期）	肇事地點	會勘結論或工作圈會議裁示改善事項	辦理情形	改善前後事故比較	主辦單位
1	1140721-2	永康區中山北路264巷250弄東側	路口閃光號誌改設為三色號誌並配合調整相關標線	改善事項已於115年6月30日完成	113全年及季平均(件/季) A1:0 A2:1.5 改善完3個月內(件) A1:0 A2:0	交通局
2	1141116-1	善化區嘉南里台1線313.1K北向路段	1.內側車道補繪「禁行機車」標字、增設視覺化減速標線 2.調整雙向速限一致為60公里，事故路口上游之LED限5標誌(70)拆除，並於適當位置增設限5標誌(60) 3.請善化分局先行提報至交通警察大隊後統一函請相關機關辦理設置警52標誌	改善事項1.已於114年12月31日完成 改善事項2.已於115年6月30日完成 改善事項 3.已函請道路主管機關新化工務段協助裝設警52標誌，先由善化分局使用移動式警 52 標誌，以為勤務因應。預計於115年4月30日前完成	113全年及季平均(件/季) A1: A2: 改善完3個月內(件) A1: A2:	新化工務段(1,2) 警察局(3)
3	1150303	歸仁區保大路三段與大廟一街路口	1.保大路三段西側及大廟一街行穿線適度退縮並增繪路口行車導引線	改善事項1.已於115年7月31日完成 改善事項2.已於115年6月30日完成	114全年及季平均(件/季) A1: A2:	交通局

項次	編號（事故日期）	肇事地點	會勘結論或工作圈會議裁示改善事項	辦理情形	改善前後事故比較	主辦單位
			2.研議路口南北向改為輪放管制並增設行人早開時相 3.增設當心行人標誌	改善事項3.已於115年7月31日完成	改善完3個月內(件) A1: A2:	
4	1150307	白河區青葉橋(165線15.8k)	雙向下橋前路段增設視覺化減速標線	改善事項已於115年6月30日完成	114全年及季平均(件/季) A1:0 A2:0 改善完3個月內(件) A1:0 A2:0	交通局
5	1150308	左鎮區南171線12.3K（左鎮區內庄9號）	1.汰換原輔2標誌及增設「進入社區減速慢行」告示牌面與慢標誌 2.劃設視覺化減速標線	改善事項1.已於115年7月31日完成 改善事項2.已於115年7月31日完成	114全年及季平均(件/季) A1: A2: 改善完3個月內(件) A1: A2:	左鎮區公所
6	1150310	仁德區德安路與德善一街路口	研議路口增繪行人穿越道線	改善事項已於115年7月31日完成	114全年及季平均(件/季) A1: A2: 改善完3個月內(件) A1: A2:	交通局

項次	編號（事故日期）	肇事地點	會勘結論或工作圈會議裁示改善事項	辦理情形	改善前後事故比較	主辦單位
7	1150314	新化區崙頂里台39線北向1.7K處（南往北方向）	1.設置警6標誌及「右轉車輛請靠右行駛」告示牌面 2.台39線於南向北路口前劃設減速標線及支道停等區及停止線後退(增加台39線南往北車輛右轉空間)	改善事項1.預計115年8月31日前完成 改善事項2.預計115年8月31日前完成	114全年及季平均(件/季) A1: A2: 改善完3個月內(件) A1: A2:	新化工務段
8	1150317	新化區那拔林158號	那拔里157號旁巷道劃設行人穿越標線及停止線，並於事故路段前千鳥橋東向西行上坡前路段繪設速限標字	本案經再次會勘決議增設三色號誌，改善事項行人穿越道線及停止線擬俟號誌完成再繪設。 速限標字預計115年8月31日前完成	114全年及季平均(件/季) A1: A2: 改善完3個月內(件) A1: A2:	新化工務段
9	1150318-2	東區中華東與大同路口東側49.5公尺處(中華路橋上往西)	往車道延伸調整加大機慢車停等區及補繪不明標線	改善事項已於115年7月31日完成	114全年及季平均(件/季) A1: A2: 改善完3個月內(件) A1: A2:	交通局
10	1150318-4	北區中華北路二段與海安路三段路口(東側)	增設警52標誌(請警察局交通大隊及第五分局再行確認標誌設置位置後，	已函文交通局建議設置位置，待交通局設置完成 牌面已於115年8月31日設置完成	114全年及季平均(件/季) A1: A2:	警察局

項次	編號（事故日期）	肇事地點	會勘結論或工作圈會議裁示改善事項	辦理情形	改善前後事故比較	主辦單位
			另案函送交通局協助設置）		改善完 3 個月內(件) A1: A2:	
11	1150320	安定區市 178 線西向與安定交流道北上匝道路口	研議調整路口號誌時制（增加左轉時相）之可行性	改善事項已於 115 年 8 月 31 日完成	114 全年及季平均(件/季) A1: A2: 改善完 3 個月內(件) A1: A2:	交通局
12	1150321	七股區頂山里 157 號	頂山里 157 號旁路口設置反射鏡及劃設慢標字	改善事項已於 115 年 6 月 30 日完成	114 全年及季平均(件/季) A1:0 A2:0 改善完 3 個月內(件) A1:0 A2:0	七股區公所
13	1150322-2	白河區中山路與裕農路路口	路口標線更新並增設機慢車停等區	改善事項已於 115 年 8 月 31 日完成	114 全年及季平均(件/季) A1: A2: 改善完 3 個月內(件) A1: A2:	交通局

項次	編號（事故日期）	肇事地點	會勘結論或工作圈會議裁示改善事項	辦理情形	改善前後事故比較	主辦單位
14	1150322-3	新化區大坑里南168線7K旁	路段雙向劃設慢字及設置「速限40」標誌	改善事項已於115年7月31日完成	114全年及季平均(件/季) A1: A2: 改善完3個月內(件) A1: A2:	新化區公所
15	1150324	將軍區忠嘉里東幹二路與北幹二路路口	1.北幹二路劃設減速標線 2.速限調為25公里，相關標誌配合調整	改善事項1.已於115年7月31日完成 改善事項2.已於115年7月31日完成	114全年及季平均(件/季) A1: A2: 改善完3個月內(件) A1: A2:	將軍區公所
16	1150325	鹽水區歡雅里中州寮25號對面前路口	1.路口增設禁止15噸以上大貨車及聯結車進入標誌 2.支道增設停標誌及增繪停止線、停字	改善事項1.已於115年7月31日完成 改善事項2.已於115年7月31日完成	114全年及季平均(件/季) A1: A2: 改善完3個月內(件) A1: A2:	鹽水區公所
17	1150327	歸仁區高鐵七路與歸仁十四路路口	1.研議路口增設閃光號誌 2.歸仁十四路近路口適當處繪設視覺性減速標線(納入工	路口經評估增設行車管制號誌，並已於115年5月31日完成 改善事項2.已於115年	114全年及季平均(件/季) A1: A2:	交通局

項次	編號（事故日期）	肇事地點	會勘結論或工作圈會議裁示改善事項	辦理情形	改善前後事故比較	主辦單位
			務局人行道改善工程辦理）	9 月 30 日完成	改善完 3 個月內(件) A1: A2:	
18	1150328	鹽水區文昌里 5 鄰後寮 72 之 1	區分幹支道路權(幹道增繪慢字、支道增繪停止線及停字)	改善事項已於 115 年 7 月 31 日完成	114 全年及季平均(件/季) A1: A2: 改善完 3 個月內(件) A1: A2:	鹽水區公所
19	1150330-1	安定區曾文堤防道路(400767 燈桿)	1.增設警 52 標誌(請警察局交通大隊及善化分局再行確認標誌設置位置後，另案函送交通局設置) 2.路段設置速限標誌	改善事項 2.已於 115 年 8 月 31 日完成	114 全年及季平均(件/季) A1: A2: 改善完 3 個月內(件) A1: A2:	警察局(1) 交通局(2)
20	1150403	安南區安明路 2 段路燈桿 126605 號旁(南向)	增設警 52 標誌(請警察局交通大隊及第三分局確認標誌設置位置後，另案函送交通局設置)	已函文交通局建議設置位置，待交通局設置完成 牌面已於 115 年 8 月 31 日設置完成	114 全年及季平均(件/季) A1: A2: 改善完 3 個月內(件) A1: A2:	警察局

項次	編號（事故日期）	肇事地點	會勘結論或工作圈會議裁示改善事項	辦理情形	改善前後事故比較	主辦單位
21	1150410-1	安定區國8側車道西向0.5K處	1.增設警52標誌(請警察局交通大隊及善化分局確認標誌設置位置後，另案函送交通局設置) 2. 國8側車道0.2K處「讓」與禁止左轉標誌更新及新設岔路與速限標誌	改善事項2.已於115年8月31日完成	114全年及季平均(件/季) A1: A2: 改善完3個月內(件) A1: A2:	警察局(1) 交通局(2)
22	1150414-2	中西區成功路與中成路路口	1.增加路口清道時間(全紅) 2.增設保持路口淨空告時牌面及遵20標誌並增繪機慢車待轉區	改善事項1.已於115年4月20日完成 改善事項2.已於115年8月31日完成	114全年及季平均(件/季) A1: A2: 改善完3個月內(件) A1: A2:	交通局
23	1150420	下營區賀建里南68線與南69線路口	南68線雙向近路口增設視覺化減速標線及支道農路上游處適當處增設減速標線	改善事項已於115年8月31日完成	114全年及季平均(件/季) A1: A2: 改善完3個月內(件) A1: A2:	下營區公所
24	1150421	安南區長和路二段140巷與和濟路口	長和路2段140巷往和濟路方向劃設行車導引線及路口現有損壞交通桿汰換	改善事項已於115年8月31日完成	114全年及季平均(件/季) A1: A2:	交通局

項次	編號（事故日期）	肇事地點	會勘結論或工作圈會議裁示改善事項	辦理情形	改善前後事故比較	主辦單位
					改善完3個月內(件) A1: A2:	
25	1150428	安南區安和路二段125號	1.劃設公車停靠區及研議公車站牌遷移之可行性 2.研議安和路路段全線速限調整為50	改善事項1.已於115年8月31日完成 改善事項2.已於115年8月31日完成	114全年及季平均(件/季) A1: A2: 改善完3個月內(件) A1: A2:	交通局
26	1150507	下營區賀建里火燒珠14號前排水溝（南69線5.2公里處）	修復路側塊狀護欄之座式導標	改善事項已於115年8月31日完成	114全年及季平均(件/季) A1: A2: 改善完3個月內(件) A1: A2:	下營區公所
27	1150508-2	白河區虎山里木屐寮1之20號旁(市道172線往東35.7公里處)	上下游路段適當處增設視覺化減速標線	改善事項已於115年8月31日完成	114全年及季平均(件/季) A1: A2: 改善完3個月內(件) A1: A2:	交通局

項次	編號（事故日期）	肇事地點	會勘結論或工作圈會議裁示改善事項	辦理情形	改善前後事故比較	主辦單位
28	1150509	佳里區鎮山里佳東路 215 號前北往南外側快車道	1.路段適當地點繪設視覺化減速標線 2.統一調整路段速限為 60 公里，並修正最高速限標誌及增繪標字	改善事項 1.2.已於 115 年 8 月 12 日完成	114 全年及季平均(件/季) A1: A2: 改善完 3 個月內(件) A1: A2:	新化工務段
29	1150518	將軍區將軍里台 17 線 149.5 公里路口	路口台 17 線雙向外側車道劃設機慢車停等區	已於 115 年 6 月 10 日改善完成	114 全年及季平均(件/季) A1:0 A2:0.25 改善完 3 個月內(件) A1:0 A2:0	新營工務段
30	1150521	安南區安和路五段與安和路五段 336 巷路口	1.調整路口綠燈早開左轉秒數及補繪模糊行穿線及路口轉彎導引線 2.研議增設測速照相（含警 52 標誌）	改善事項 1.已於 115 年 8 月 31 日完成 牌面已於 115 年 8 月 31 日設置完成	114 全年及季平均(件/季) A1: A2: 改善完 3 個月內(件) A1: A2:	交通局(1) 警察局(2)
31	1150523	安南區安中路一段 601 號前	增設警 52 標誌(請警察局交通大隊及第三分局確認標誌設置位置後，另案函送交通局設置)	牌面已於 115 年 8 月 31 日設置完成	114 全年及季平均(件/季) A1: A2:	警察局

項次	編號（事故日期）	肇事地點	會勘結論或工作圈會議裁示改善事項	辦理情形	改善前後事故比較	主辦單位
					改善完3個月內(件) A1: A2:	
32	1150526-1	白河區永安里中正路與國泰路路口	評估增設左轉專用燈號	改善事項已於115年8月31日完成	114全年及季平均(件/季) A1: A2: 改善完3個月內(件) A1: A2:	交通局
33	1150526-2	鹽水區岸內里蔦松路路燈591261	路燈更換高效能LED燈泡	改善事項已於115年7月31日完成	114全年及季平均(件/季) A1: A2: 改善完3個月內(件) A1: A2:	鹽水區公所
34	1150529-1	安定區港南里港口212-4號	1.港口212-4號旁路口繪設行人穿越道線 2.研議港口市區南133與南134全天禁制10噸以上大貨車通行之可行性	改善事項1.已於115年8月31日完成 改善事項2.已於115年8月31日完成	114全年及季平均(件/季) A1: A2: 改善完3個月內(件) A1: A2:	安定區公所(1) 交通局(2)

項次	編號（事故日期）	肇事地點	會勘結論或工作圈會議裁示改善事項	辦理情形	改善前後事故比較	主辦單位
35	1150601	後壁區後壁里後壁 362 號前	1.定期修剪市道 172 甲線綠色隧道路樹及清除周邊雜樹 2.增繪視覺性減速標線及增設警 49 標誌	改善事項1.預計115年8月17日前完成 改善事項2.已於115年9月30日完成	114 全年及季平均(件/季) A1: A2: 改善完 3 個月內(件) A1: A2:	工務局(1) 交通局(2)
36	1150603	龍崎區考潭 10-5 號旁	1.增設警 6 標誌 2.研議彎道截彎取直之可行性	改善事項1.已於115年9月30日完成 改善事項 2.截彎取直需徵收私人土地，且地主不同意，評估後維持現況	114 全年及季平均(件/季) A1: A2: 改善完 3 個月內(件) A1: A2:	龍崎區公所
37	1150605	歸仁區台 39 線與中正南路一段路口	1.路口增設禁止右轉標誌，並於台 39 線與歸仁一路口前增設引導牌面，提醒用路人往歸仁市區方向應提前駛入慢車道 2.原已設置供車輛匯入慢車道之缺口拓寬，並增設牌面提醒用路人	改善事項 1.快車道禁止右轉標誌已於115年7月13日完成，告示牌已於115年8月13日前完成。 改善事項2.預計於115年12月31日前完成。	114 全年及季平均(件/季) A1: A2: 改善完 3 個月內(件) A1: A2:	新化工務段(1,2)
38	1150608-1	安南區公學路 6 段 509 號旁（路燈桿 153887）	1.增繪視覺化減速標線，並加強彎道警示及修復前方路口不亮閃光號誌	改善事項1.預計115年9月30日前完成 改善事項2.預計於115年10月31日前完成	114 全年及季平均(件/季) A1: A2:	交通局

項次	編號（事故日期）	肇事地點	會勘結論或工作圈會議裁示改善事項	辦理情形	改善前後事故比較	主辦單位
			2.公學路六段(安明路-學東國小)路段增設速限標誌或標線		改善完3個月內(件) A1: A2:	
39	1150608-2	安南區安中路二段與安吉路一段路口	安吉路一段接近安中路口外側車道調整為直行車道、機慢車道與現有路肩範圍合併調整為最外側車道(右轉車道)及現有標線模糊補繪	改善事項預計115年10月31日前完成	114全年及季平均(件/季) A1: A2: 改善完3個月內(件) A1: A2:	交通局
40	1150610	永康區永大路二段與國光二街路口	評估修剪或移除本案路口永大路二段中央分隔島距路口約10~20公尺範圍內之植栽	改善事項預計115年8月17日前完成	114全年及季平均(件/季) A1: A2: 改善完3個月內(件) A1: A2:	工務局
41	1150611-2	下營區茅營里中營1282號前與南58線路口	南58線上游路段雙向適當處增設視覺化減速標線及增設岔路標誌	改善事項預計115年10月31日前完成	114全年及季平均(件/季) A1: A2: 改善完3個月內(件) A1: A2:	下營區公所

項次	編號（事故日期）	肇事地點	會勘結論或工作圈會議裁示改善事項	辦理情形	改善前後事故比較	主辦單位
42	1150614-1	仁德區長興一街與長興二街路口	1.建議補繪路口不明標線 2.評估閃光號誌改為三色號誌	改善事項1.預計115年10月31日前完成 改善事項 2.經評估不改設三色號誌，維持現況	114全年及季平均(件/季) A1: A2: 改善完3個月內(件) A1: A2:	交通局
43	1150614-2	中西區西門路二段與民族路路口	增加路口全紅秒數	改善事項已於115年6月25日完成	114全年及季平均(件/季) A1:0 A2:8.25 改善完3個月內(件) A1:0 A2:8	交通局
44	1150617	西港區金砂里南47線公路4公里處	1.南47線路側植栽修剪 2.南47線兩側塊狀護欄塗漆 2.評估於龍營高幹45-1電桿處增設路燈1組	改善事項1.已於115年8月31日完成 改善事項2.預計115年10月31日前完成 改善事項3.預計115年10月31日前完成	114全年及季平均(件/季) A1: A2: 改善完3個月內(件) A1: A2:	西港區公所
45	1150624	柳營區人和里柳營路三段1巷口	增繪視覺性減速標線	改善事項預計115年10月31日前完成	114全年及季平均(件/季) A1: A2:	交通局

項次	編號（事故日期）	肇事地點	會勘結論或工作圈會議裁示改善事項	辦理情形	改善前後事故比較	主辦單位
					改善完3個月內(件) A1: A2:	
46	1150704	關廟區南雄路二段880巷185弄175號附近	1.無加蓋水溝轉彎處增設危險標記 2.增設險降坡標誌	改善事項1.預計115年11月30日前完成 改善事項2.預計115年11月30日前完成	114全年及季平均(件/季) A1: A2: 改善完3個月內(件) A1: A2:	交通局
47	1150706-2	佳里區東寧里延平路與義民街路口	延平路與義民街路口西側增繪行人穿越道線	改善事項預計115年11月30日前完成	114全年及季平均(件/季) A1: A2: 改善完3個月內(件) A1: A2:	佳里區公所
48	1150709	六甲區七甲里市道165線32.1公里處（北往南、六甲往烏山頭方向）	市道165線32.1K前劃設視覺化減速標線	改善事項預計115年11月30日前完成	114全年及季平均(件/季) A1: A2: 改善完3個月內(件) A1: A2:	六甲區公所

項次	編號（事故日期）	肇事地點	會勘結論或工作圈會議裁示改善事項	辦理情形	改善前後事故比較	主辦單位
49	1150731	北區中華北路一段500號（變電所）前	1.移除部分矮灌木叢 2.增設警52標誌(請警察局交通大隊及第五分局再行確認標誌設置位置後，另案函送交通局協助設置)	改善事項1.已於115年8月12日完成 改善事項2.已於115年8月12日完成	114全年及季平均(件/季) A1: A2: 改善完3個月內(件) A1: A2:	工務局(1) 警察局(2)
50	1150808	學甲區光華里筏子頭南1線6.1公里處	南1線雙向車道適當處繪設慢字及路口繪設網狀線	改善事項預計115年11月30日前完成	114全年及季平均(件/季) A1: A2: 改善完3個月內(件) A1: A2:	學甲區公所
51	1150816	柳營區重溪里義士路二段（路燈定位編號582102）	1.義士路二段上游路段雙向接近路口處20公尺增設視覺化減速標線 2.路側增設交通桿 3.南108線路段二側及中央分隔島之路樹及植栽定期修剪	改善事項1.預計115年11月30日前完成 改善事項2.預計115年11月30日前完成 改善事項3.已於115年9月30日完成	114全年及季平均(件/季) A1: A2: 改善完3個月內(件) A1: A2:	交通局(1) 柳營區公所(2)
52	1150817	歸仁區保大路一段與防汛道路（東側）路口	1.保大路一段西向近防汛道路護欄旁植栽修剪 2.保大路一段近防汛道路兩側增繪視	改善事項1.已於115年9月30日完成 改善事項2.預計115年11月30日前完成	114全年及季平均(件/季) A1: A2:	歸仁區公所(1) 交通局(2)

項次	編號（事故日期）	肇事地點	會勘結論或工作圈會議裁示改善事項	辦理情形	改善前後事故比較	主辦單位
			覺性減速標線、路肩加繪槽化線，及保大路一段與防汛道路路口斷開邊線以行車導引線銜接		改善完 3 個月內(件) A1: A2:	
53	1150818	東山區大客里凹子腳 59 之 8 號往南約 200 公尺處	1.評估增設照明設施 2.協助定期修剪草木	改善事項1.預計115年10月31日前完成 改善事項2.已於115年9月30日完成	114 全年及季平均(件/季) A1: A2: 改善完 3 個月內(件) A1: A2:	東山區公所
54	1150901	安南區安吉路 2 段 138 號	路肩研議劃設禁止臨時停車線(紅線)	改善事項預計115年11月30日前完成	114 全年及季平均(件/季) A1: A2: 改善完 3 個月內(件) A1: A2:	交通局
55	1150902	北區開元路 326 號前	無改善事項	本案建議解除列管	114 全年及季平均(件/季) A1: A2: 改善完 3 個月內(件) A1: A2:	

項次	編號（事故日期）	肇事地點	會勘結論或工作圈會議裁示改善事項	辦理情形	改善前後事故比較	主辦單位
56	1150906	新市區中山路、光華街口	無改善事項	本案建議解除列管	114 全年及季平均(件/季) A1: A2: 改善完 3 個月內(件) A1: A2:	
57	1150907	安南區公學路 7 段 77 巷 18 號前	無改善事項	本案建議解除列管	114 全年及季平均(件/季) A1: A2: 改善完 3 個月內(件) A1: A2:	
58	1150911	南區慶南街與金華路二段 9 巷口	無改善事項	本案建議解除列管	114 全年及季平均(件/季) A1: A2: 改善完 3 個月內(件) A1: A2:	
59	1150913	南區新樂路、新愛路口	1.評估增設照明及減速設施 2.研議加強測速照相勤務	改善事項1.預計115年11月30日前完成	114 全年及季平均(件/季) A1: A2:	經濟部安平產業園區服務中心(1) 警察局(2)

項次	編號（事故日期）	肇事地點	會勘結論或工作圈會議裁示改善事項	辦理情形	改善前後事故比較	主辦單位
					改善完3個月內(件) A1: A2:	
60	1150916	仁德區中正路2段209號前	汰換老舊軟質桿	改善事項預計115年11月30日前完成	114全年及季平均(件/季) A1: A2: 改善完3個月內(件) A1: A2:	仁德區公所
61	1150918	柳營區中埕里省道臺1線口/長榮路六段口	無改善事項	本案建議解除列管	114全年及季平均(件/季) A1: A2: 改善完3個月內(件) A1: A2:	
62	1150919	官田區南廍里南廍127號之3前路段（南318線3.3公里處）	無改善事項	本案建議解除列管	114全年及季平均(件/季) A1: A2: 改善完3個月內(件) A1: A2:	

項次	編號（事故日期）	肇事地點	會勘結論或工作圈會議裁示改善事項	辦理情形	改善前後事故比較	主辦單位
63	1150920-1	西港區慶安里中山路與中山路121巷口	無改善事項	本案建議解除列管	114全年及季平均(件/季) A1: A2: 改善完3個月內(件) A1: A2:	東山區公所
64	1150920-2	佳里區海澄里南19線8公里處	南19線8K處路側有雜木蔓延影響道路，請佳里區公所發文地主限期改善	改善事項預計115年11月30日前完成	114全年及季平均(件/季) A1: A2: 改善完3個月內(件) A1: A2:	佳里區公所
65	1150921	後壁區長短樹里舊南85線北上2公里處(長短樹往菁寮)	舊南85線2k(營竹高桿156)處適當處雙向辦理增繪視覺性減速標線及增設進入社區減速慢行告示牌面	改善事項預計115年12月31日前完成	114全年及季平均(件/季) A1: A2: 改善完3個月內(件) A1: A2:	後壁區公所
66	1150929	仁德區保安路56巷內（嘉藥第五停車場旁）	1.保安路一段56巷增設速限標字及標誌 2.增設引導大貨車改道告示牌面	改善事項1.預計115年10月31日前完成 改善事項2.預計115年9月30日前完成	114全年及季平均(件/季) A1: A2:	仁德區公所

項次	編號（事故日期）	肇事地點	會勘結論或工作圈會議裁示改善事項	辦理情形	改善前後事故比較	主辦單位
					改善完3個月內(件) A1: A2:	

臺南市各型車輛數量區分表

115年9月

區 分	臺南市		
	本月	去年同期	增減
大客車	1,732	1,808	-76
大貨車	13,875	13,974	-99
小客車 （含租賃小客車）	638,559	633,851	4,708
計程車	4,120	4,143	-23
小貨車 （含租賃及營業小貨車）	88,090	89,073	-983
重機車	1,336,961	1,335,645	1,316
輕機車	50,237	51,635	-1,398
拖車	5,045	4,959	86
特種車	5,440	5,372	68
合計	2,144,059	2,140,460	3,599

附註：數量為臺南、麻豆、新營監理站轄管車輛合計

臺南市115年9月份機動車輛成長分析比較表

單位：輛

區分	上月數量	本月數量	本月增加數	成長百分比%
大客車	1,728	1,732	4	0.23
大貨車	13,866	13,875	9	0.06
小客車（含租賃車）	637,700	638,559	859	0.13
計程車	4,126	4,120	-6	-0.15
小貨車（含租賃及營業小貨車）	88,253	88,090	-163	-0.18
重機車	1,337,215	1,336,961	-254	-0.02
輕機車	50,331	50,237	-94	-0.19
拖車	5,037	5,045	8	0.16
特種車	5,431	5,440	9	0.17
合計	2,143,687	2,144,059	372	0.02

附註：數量為臺南、麻豆、新營監理站轄管車輛合計

「道路交通工程設施改善建議執行情形表」

※115 年度 1 至 6 月，警察局合計提報 409 件，有 392 件列入工程改善、未列入工程改善 17 件，已解除列管 158 件(含本月份完成的 63 件)，尚餘 234 件待完成。

編號	提報日期	提報分局	建議地點	建議改善措施	是否列入工程改善	辦理情形	備註	管考建議
1	115年6月30日	白河分局	白河區國泰路與一心街路口	建議增劃停止線及停字	□否 ■是	■已完成 □未完成	本案已完成	A
2	115年6月30日	白河分局	白河區中興街與新富街	建議增劃停止線及停字及慢字	□否 ■是	■已完成 □未完成	本案已完成	A
3	115年6月30日	白河分局	白河區中山路與新興路環外道路	建議增劃停止線及停字	□否 ■是	■已完成 □未完成	本案已完成	A
4	115年6月30日	白河分局	白河區國泰路段(中正-三民路)	建議補繪分向線	□否 ■是	□已完成 ■未完成		
5	115年6月30日	白河分局	東山區 165 線東河橋南北兩側	增劃視覺型減速標線	□否 ■是	□已完成 ■未完成		
6	115年6月30日	白河分局	東山區南 99 線 4.5 公里處彎道前	增劃視覺型減速標線	□否 ■是	■已完成 □未完成	本案已完成	A
7	115年6月30日	白河分局	白河區詔豐里南 89 線(玉豐派出所旁)路口	建議增劃停止線及停字、慢字	□否 ■是	□已完成 ■未完成		

8	115年6月30日	白河分局	白河區市道172線(榮民之家前)路段	建議標線模糊重新劃設	□否 ■是	■已完成 □未完成	本案已完成	A
9	115年6月30日	白河分局	白河區南89線與89-1線	建議增劃停止線及停字、慢字	□否 ■是	■已完成 □未完成	本案已完成	A
10	115年6月30日	白河分局	白河區廣蓮里里內道路(49欉)路口	建議停止線及停、慢標字、車道指引線	□否 ■是	□已完成 ■未完成		
11	115年6月30日	麻豆分局	下營區大屯寮4之26號前路口	建議補繪「停」字	□否 ■是	■已完成 □未完成	本案已完成	A
12	115年6月30日	麻豆分局	下營區中山路一段476巷207號附近	建議補繪「停」字	□否 ■是	■已完成 □未完成	本案已完成	A
13	115年6月30日	麻豆分局	麻豆區新生南路與興國路口	右轉引道建議增設禁止左轉標誌	□否 ■是	□已完成 ■未完成		
14	115年6月30日	麻豆分局	麻豆區中山路與興民街口	建議6-18時車輛禁止左轉興民路	□否 ■是	□已完成 ■未完成		
15	115年6月30日	麻豆分局	下營區中華街202巷與中華街206巷口	建議會勘劃分幹支道	□否 ■是	■已完成 □未完成	本案已完成	A
16	115年6月30日	麻豆分局	官田區南58線南部路段	建議補繪標線	□否 ■是	■已完成 □未完成	本案已完成	A
17	115年6月30日	善化分局	新市區臺一線新港社大道路口	快側車道中間車道標線變更為直行加左轉箭頭標線	□否 ■是	□已完成 ■未完成		

18	115年6月30日	善化分局	安定交流道南下匝道口號誌	建議變更回左轉保護三時向號誌	□否 ■是	□已完成 ■未完成		
19	115年6月30日	善化分局	新市區民權路與新港社大道平面道路北側無號誌路口	增設號誌，或與東西向號誌共用並設標誌提示	□否 ■是	■已完成 □未完成	本案已完成	A
20	115年6月30日	善化分局	善化區北子店 201 號口	槽化線過彎處縮減	□否 ■是	■已完成 □未完成	本案已完成	A
21	115年6月30日	善化分局	新市區中正路 301 巷 15 弄與 301 巷口	東西向路口增設停止標線	□否 ■是	■已完成 □未完成	本案已完成	A
22	115年6月30日	善化分局	新市區潭頂里南 175 線 23.082845,120.335566	重新調整標誌高度	□否 ■是	■已完成 □未完成	本案已完成	A
23	115年6月30日	善化分局	善化區善美大道北往南高鐵橋下	建議增設回復式防撞桿	□否 ■是	□已完成 ■未完成		
24	115年6月30日	善化分局	新市區大營里豐榮 5 號路口	建議增設引導線降低事故發生	□否 ■是	□已完成 ■未完成		
25	115年6月30日	善化分局	善化區裕德路與裕德路 58 巷、60 巷、68 巷口	建議劃設標線禁止車輛停放	□否 ■是	■已完成 □未完成	本案已完成	A
26	115年6月30日	善化分局	善化區復興街與自由路路口，復興街與及三民路路口	標誌補繪建議改善	□否 ■是	■已完成 □未完成	本案已完成	A
27	115年6月30日	新化分局	新化區中正路與台 19 甲線路口	補劃行人穿越道	□否 ■是	□已完成 ■未完成		

28	115年6月30日	新化分局	新化區中山路與建國街口	增設行人專用時向	□否 ■是	□已完成 ■未完成		
29	115年6月30日	新化分局	新化區民生路234巷與186巷口公園	增設人行道標誌	□否 ■是	□已完成 ■未完成		
30	115年6月30日	新化分局	新化區中山路660巷與大新路111巷口	劃設停、慢標線區分幹支道	□否 ■是	■已完成 □未完成	本案已完成	A
31	115年6月30日	新化分局	新化區中正路與正新南路口	取消快慢車道分隔線	□否 ■是	■已完成 □未完成	本案已完成	A
32	115年6月30日	新化分局	新化區中山路與大智路口	1.加油站入口增設反光鏡 2.大智路停止線退縮，劃設導引線	□否 ■是	□已完成 ■未完成		
33	115年6月30日	新化分局	新化區中山路與正新路口	劃設機車停等區及禁止臨時停車線	□否 ■是	□已完成 ■未完成		
34	115年6月30日	新化分局	新化區中正路與忠孝路口	劃設行車導引線	□否 ■是	■已完成 □未完成	本案已完成	A
35	115年6月30日	新化分局	新化區中正路與中山路口	縮減路肩	□否 ■是	■已完成 □未完成	本案已完成	A
36	115年6月30日	新化分局	新化區台19甲線1.4公里處	劃設黃網線、增設右側來車標誌、補繪停止線	□否 ■是	□已完成 ■未完成		
37	115年6月30日	新化分局	新化區北勢里111號前路口	無極至尊龍鳳宮前路段雙側劃設槽化線	□否 ■是	□已完成 ■未完成		

38	115年6月30日	新化分局	新化區台 39 線 1.7 公里路口	路肩劃設槽化線	□否 ■是	□已完成 ■未完成		
39	115年6月30日	新化分局	新化區中正路與信義路口	1. 中正路雙向增設機車停等區 2. 該路口北側行穿線往後退縮	□否 ■是	□已完成 ■未完成		
40	115年6月30日	新化分局	新化區中正路與太平街口	中正路南向西左轉往太平街劃設行車導引線	□否 ■是	□已完成 ■未完成		
41	115年6月30日	新化分局	新化區中正路與中正路 369 巷口	中正路(中正路 369 巷至中興路口)路段雙黃線增設反光標鈕	□否 ■是	□已完成 ■未完成		
42	115年6月30日	新化分局	新化區中正路與中興口	1. 中正路雙向增設機車停等區 2. 中正路南向號誌調整為綠燈早開 5 秒	□否 ■是	■已完成 □未完成	本案已完成	A
43	115年6月30日	新化分局	新化區中正路與中正路 707 巷口	1. 中正路雙向增設機車停等區 2. 中正路南轉西往中正路 707 巷劃設行車導引線	□否 ■是	■已完成 □未完成	本案已完成	A
44	115年6月30日	第二分局	中西區友愛街東西向機慢車專用道與標誌	建請依職權卓處	□否 ■是	□已完成 ■未完成		

45	115年6月30日	第二分局	中西區府前路2段258巷內標線	建請補繪	□否 ■是	□已完成 ■未完成		
46	115年6月30日	第二分局	中西區興華街35巷口標線	建請補繪	□否 ■是	□已完成 ■未完成		
47	115年6月30日	第二分局	中西區民生綠園圓環內車道線	建請補繪	□否 ■是	□已完成 ■未完成		
48	115年6月30日	第二分局	中西區新金華路與環河街口	建請補繪	□否 ■是	□已完成 ■未完成		
49	115年6月30日	第二分局	中西區文祥街(文和街至文賢路口)路段中銜接之路口設置禁止左轉及右轉標誌	建請依職權設置指示標誌	□否 ■是	□已完成 ■未完成		
50	115年6月30日	第二分局	中西區府前路2段40巷6號紅線斑駁不清	建請補繪	□否 ■是	□已完成 ■未完成		
51	115年6月30日	第二分局	中西區友愛街201巷口標線	建請補繪	□否 ■是	■已完成 □未完成	本案已完成	A
52	115年6月30日	第二分局	中西區民權路4段140號標線不清	建請補繪	□否 ■是	■已完成 □未完成	本案已完成	A
53	115年6月30日	第二分局	中西區南門路44巷48巷及樹林街2段125巷口紅線	建請補補足10公尺	□否 ■是	□已完成 ■未完成		
54	115年6月30日	第二分局	中西區海安路2段268號卸貨停車格位	建請設置卸貨停車牌面	□否 ■是	□已完成 ■未完成		

55	115年6月30日	第二分局	中西區大同路1段112號旁禁止臨時停車線補繪	建請補補足10公尺	□否 ■是	□已完成 ■未完成		
56	115年6月30日	第二分局	中西區萬昌街與民權路口	建請補補足10公尺	□否 ■是	□已完成 ■未完成		
57	115年6月30日	第二分局	中西區民族路與西華南街口(民族路76號)	建請塗銷禁止停車線(黃線)	□否 ■是	□已完成 ■未完成		
58	115年6月30日	第二分局	中西區興華街16號前	建請補繪	□否 ■是	■已完成 □未完成	本案已完成	A
59	115年6月30日	第二分局	中西區民權路1段218號	建請補繪	□否 ■是	■已完成 □未完成	本案已完成	A
60	115年6月30日	新營分局	新營區民權路96號旁	補劃設紅線	□否 ■是	□已完成 ■未完成		
61	115年6月30日	新營分局	新營區復興路與興農路(彰化銀行)	補劃設紅線	□否 ■是	□已完成 ■未完成		
62	115年6月30日	新營分局	新營區新進路52號	依據道安規則應改為紅線	□否 ■是	■已完成 □未完成	本案已完成	A
63	115年6月30日	新營分局	新營區新進路二段(新進路郵局)	請於適當位置劃設	□否 ■是	□已完成 ■未完成		
64	115年6月30日	新營分局	新營區中正路53-1號	請於適當位置劃設	□否 ■是	□已完成 ■未完成		

65	115年6月30日	新營分局	柳營區臺1線與奇美醫院門口交岔路口	將4燈號誌改為5燈號誌	□否 ■是	□已完成 ■未完成		
66	115年6月30日	新營分局	新營區三興街205巷86號(205巷底)	增設禁止臨時停車線	□否 ■是	■已完成 □未完成	本案已完成	A
67	115年6月30日	新營分局	新營區東興三街口	增設禁止臨時停車線	□否 ■是	■已完成 □未完成	本案已完成	A
68	115年6月30日	新營分局	新營區復興路511巷65弄3號	延長禁止臨時停車線	□否 ■是	■已完成 □未完成	本案已完成	A
69	115年6月30日	新營分局	新營區興農街138巷口	增設禁止臨時停車線	□否 ■是	□已完成 ■未完成		
70	115年6月30日	新營分局	新營區民生路163巷	增設禁止臨時停車線	□否 ■是	□已完成 ■未完成		
71	115年6月30日	新營分局	新營區三興街(北至民治路、南至三興街29號)	增設禁止臨時停車線	□否 ■是	□已完成 ■未完成		
72	115年6月30日	新營分局	柳營區雙和路125巷口	增設停止線、慢字、禁止臨時停車線	□否 ■是	□已完成 ■未完成		
73	115年6月30日	新營分局	新營區新北街19號	延長紅線	□否 ■是	□已完成 ■未完成		
74	115年6月30日	新營分局	新營區東興路253號	塗銷錯誤標線	□否 ■是	□已完成 ■未完成		

75	115年6月30日	新營分局	新營區博愛街 4 號	補畫設紅線	□否 ■是	□已完成 ■未完成		
76	115年6月30日	新營分局	柳營區義士路一段(貝特幼兒園前)	增設楔型標線	□否 ■是	□已完成 ■未完成		
77	115年6月30日	新營分局	新營區長榮路一段 540 號	增設紅線	□否 ■是	■已完成 □未完成	本案已完成	A
78	115年6月30日	新營分局	新營區中正路 6-5 號(星巴克北側)	增設紅線	□否 ■是	■已完成 □未完成	本案已完成	A
79	115年6月30日	新營分局	新營區新東路與大同路口	增設紅線(單側)	□否 ■是	□已完成 ■未完成		
80	115年6月30日	新營分局	新營區建業路 191 號	更改牌面內容	□否 ■是	□已完成 ■未完成		
81	115年6月30日	新營分局	新營區東安街 7 號	補足 5 米	□否 ■是	■已完成 □未完成	本案已完成	A
82	115年6月30日	歸仁分局	歸仁區文化街 3 段與文化街 3 段 592 巷口	補繪禁止臨時停車線	□否 ■是	□已完成 ■未完成		
83	115年6月30日	歸仁分局	歸仁區民權南路與民權七街口	塗銷停字標字	□否 ■是	□已完成 ■未完成		
84	115年6月30日	歸仁分局	仁德區永德路 10 號對面	修復警 34 標誌牌面	□否 ■是	□已完成 ■未完成		

85	115年6月30日	歸仁分局	仁德區二行一路111號前	補繪路面邊線	□否 ■是	□已完成 ■未完成		
86	115年6月30日	歸仁分局	仁德區中正路1段與二仁路1段口	補繪枕木紋行人穿越道及機車待轉區標線	□否 ■是	□已完成 ■未完成		
87	115年6月30日	歸仁分局	仁德區文華路2段51號前	補繪枕木紋行人穿越道標線	□否 ■是	□已完成 ■未完成		
88	115年6月30日	歸仁分局	仁德區文華路2段與二仁路2段口	修復遵20標誌牌面及補繪內側車道指向線標線	□否 ■是	□已完成 ■未完成		
89	115年6月30日	歸仁分局	歸仁區六甲一街與中正二十街口	劃設禁止臨時停車線	□否 ■是	□已完成 ■未完成		
90	115年6月30日	歸仁分局	歸仁區長榮路一段與長大路口	補繪分向限制線及停止線	□否 ■是	□已完成 ■未完成		
91	115年6月30日	歸仁分局	歸仁區歸仁十二路與武當路口	塗銷禁行機車標字	□否 ■是	□已完成 ■未完成		
92	115年6月30日	歸仁分局	歸仁區高鐵六路與高鐵八路口	劃分幹支道及劃設停字標字	□否 ■是	□已完成 ■未完成		
93	115年6月30日	歸仁分局	歸仁區武當路與富良野街口	劃分幹支道、劃設停字標字即停止線	□否 ■是	□已完成 ■未完成		
94	115年6月30日	歸仁分局	歸仁區歸仁十四路與土浦街口	劃分幹支道及補繪交通標線	□否 ■是	■已完成 □未完成	本案已完成	A

95	115年6月30日	歸仁分局	歸仁區歸仁十四路與高鐵三路口	劃分幹支道及劃設停字標字	□否 ■是	■已完成 □未完成	本案已完成	A
96	115年6月30日	歸仁分局	歸仁區歸仁十四路與高鐵五路口	劃分幹支道及劃設停字標字	□否 ■是	■已完成 □未完成	本案已完成	A
97	115年6月30日	歸仁分局	歸仁區歸仁十四路與高鐵九路口	補繪交通標線	□否 ■是	■已完成 □未完成	本案已完成	A
98	115年6月30日	歸仁分局	歸仁區智發三街與高鐵九路口	補繪交通標線及劃設停字標字	□否 ■是	□已完成 ■未完成		
99	115年6月30日	歸仁分局	歸仁區智發三街與高鐵七路口	劃分幹支道及劃設停字標字	□否 ■是	□已完成 ■未完成		
100	115年6月30日	歸仁分局	歸仁區歸仁十六路與高鐵三路口	劃分幹支道及劃設停字標字	□否 ■是	■已完成 □未完成	本案已完成	A
101	115年6月30日	歸仁分局	歸仁區歸仁十六路與高鐵七路口	劃分幹支道及劃設停字標字	□否 ■是	■已完成 □未完成	本案已完成	A
102	115年6月30日	歸仁分局	歸仁區歸仁十六路與高鐵九路口	補繪交通標線	□否 ■是	■已完成 □未完成	本案已完成	A
103	115年6月30日	歸仁分局	歸仁區智發五街與高鐵九路口	補繪交通標線	□否 ■是	■已完成 □未完成	本案已完成	A
104	115年6月30日	歸仁分局	歸仁區智發五街與高鐵七路口	劃分幹支道及劃設停字標字	□否 ■是	□已完成 ■未完成		

105	115年6月30日	歸仁分局	歸仁區歸仁三路與高發二路口	劃分幹支道及劃設停字標字	□否 ■是	□已完成 ■未完成		
106	115年6月30日	歸仁分局	歸仁區中正南路二段93巷與中正南路二段93巷7弄口	劃設停字標字	□否 ■是	□已完成 ■未完成		
107	115年6月30日	歸仁分局	歸仁區歸仁十一路與高發三路口	劃分幹支道及劃設停字標字	□否 ■是	□已完成 ■未完成		
108	115年6月30日	歸仁分局	歸仁區歸仁十一路與綠能三街口	補繪交通標線	□否 ■是	□已完成 ■未完成		
109	115年6月30日	歸仁分局	歸仁區歸仁五路與智慧一街口	劃分幹支道及劃設停字標字	□否 ■是	□已完成 ■未完成		
110	115年6月30日	歸仁分局	歸仁區歸仁三路與智慧二街口	劃分幹支道及劃設停字標字	□否 ■是	□已完成 ■未完成		
111	115年6月30日	歸仁分局	歸仁區歸仁一路與智慧二街口	劃分幹支道及劃設停字標字	□否 ■是	□已完成 ■未完成		
112	115年6月30日	歸仁分局	歸仁區智發街與武當路口	劃分幹支道及劃設停字標字	□否 ■是	□已完成 ■未完成		
113	115年6月30日	學甲分局	將軍區西甲里西華75之10號前路口	幹道增設慢字，支線增設停字+停止線	□否 ■是	■已完成 □未完成	本案已完成	A
114	115年6月30日	學甲分局	將軍區忠嘉里電桿:嘉玉16、右3路口(北嘉37-7號南側排水溝旁)	幹道增設慢字，支線停字+停止線已模糊，重新畫設	□否 ■是	■已完成 □未完成	本案已完成	A

115	115年6月30日	學甲分局	學甲區新榮里東寮14號之6前路口	幹道增設慢字	□否 ■是	□已完成 ■未完成		
116	115年6月30日	學甲分局	學甲區新榮里頂山寮13之15號	幹道增設慢字，支線增設停字+停止線	□否 ■是	□已完成 ■未完成		
117	115年6月30日	學甲分局	北門區蚵寮里蚵寮267號附近路口	幹道增設慢字，支線慢字改設停字	□否 ■是	□已完成 ■未完成		
118	115年6月30日	第四分局	安平區中華西路二段與民權路四段口	儘速派員塗銷，以維人車安全	□否 ■是	□已完成 ■未完成		
119	115年6月30日	第四分局	安平區育平路與育平七街口	建請增設，以維人車安全	□否 ■是	□已完成 ■未完成		
120	115年6月30日	第四分局	安平區永華三街與建平九街口	建請增設，以維人車安全	□否 ■是	□已完成 ■未完成		
121	115年6月30日	第四分局	安平區安平路16巷14號前	儘速派員補繪，以維人車安全及執法公正性	□否 ■是	□已完成 ■未完成		
122	115年6月30日	第四分局	安平區育平六街(育平派出所側門前)	儘速派員補繪，以維人車安全及執法公正性	□否 ■是	□已完成 ■未完成		
123	115年6月30日	第五分局	北區西門路3段193號	裝設	□否 ■是	■已完成 □未完成	本案已完成	A
124	115年6月30日	第五分局	北區小東路與勝利路口	增設	□否 ■是	■已完成 □未完成	本案已完成	A

125	115年6月 30日	第五分局	北區中華北路2段 (北安橋引道口上北安橋)	補繪	□否 ■是	□已完成 ■未完成		
126	115年6月 30日	第五分局	北區公園路與北安路1段 51巷3弄	塗銷	□否 ■是	□已完成 ■未完成		
127	115年6月 30日	第五分局	北區北園街87巷與北園街 87巷151弄口	增設	□否 ■是	□已完成 ■未完成		
128	115年6月 30日	第五分局	北區北華街與自強街口	增設	□否 ■是	■已完成 □未完成	本案已完成	A
129	115年6月 30日	第五分局	北區文賢路650號前	增繪	□否 ■是	■已完成 □未完成	本案已完成	A
130	115年6月 30日	第五分局	北區育德三街與育德三街 225巷口	增設	□否 ■是	□已完成 ■未完成		
131	115年6月 30日	第五分局	北區文賢路365巷與文賢路 365巷40弄口	補繪	□否 ■是	□已完成 ■未完成		
132	115年6月 30日	第五分局	北區公園路與長榮路口	塗銷重繪	□否 ■是	□已完成 ■未完成		
133	115年6月 30日	第五分局	北區公園路與北安路口	塗銷重繪	□否 ■是	□已完成 ■未完成		
134	115年6月 30日	第五分局	北區北門路與公園北路口	汰換	□否 ■是	■已完成 □未完成	本案已完成	A

135	115年6月30日	第五分局	北區富北街與站前圓環	增繪	□否 ■是	□已完成 ■未完成		
136	115年6月30日	第五分局	北區開元路與開元路394巷	增繪	□否 ■是	□已完成 ■未完成		
137	115年6月30日	第五分局	北區中華北路2段與育德二路路口	增設	□否 ■是	□已完成 ■未完成		
138	115年6月30日	第五分局	北區中華北路2段25巷口	塗銷	□否 ■是	□已完成 ■未完成		
139	115年6月30日	第五分局	北區海安路與民德路	塗銷	□否 ■是	□已完成 ■未完成		
140	115年6月30日	第五分局	北區西門路4段與北成路	塗銷	□否 ■是	□已完成 ■未完成		
141	115年6月30日	第五分局	北區柴頭港溪與公園路769巷	增繪	□否 ■是	□已完成 ■未完成		
142	115年6月30日	第五分局	北區東豐路與林森路（東向西）	塗銷	□否 ■是	□已完成 ■未完成		
143	115年6月30日	第五分局	北區福德街(整段)	增繪或塗銷	□否 ■是	□已完成 ■未完成		
144	115年6月30日	第五分局	北區北華街與公園南路233巷口	汰換	□否 ■是	■已完成 □未完成	本案已完成	A

145	115年6月30日	第五分局	北區林森路3段72號	補繪	□否 ■是	□已完成 ■未完成		
146	115年6月30日	第五分局	北區民德路115巷29號前	汰換	□否 ■是	■已完成 □未完成	本案已完成	A
147	115年6月30日	第五分局	北區公園南路與長德街	塗銷	□否 ■是	□已完成 ■未完成		
148	115年6月30日	第五分局	北區長榮路五段與長榮路五段378巷口	增繪	□否 ■是	□已完成 ■未完成		
149	115年6月30日	第五分局	北區西門路4段與和緯路2段71巷口	塗銷	□否 ■是	□已完成 ■未完成		
150	115年6月30日	第五分局	北區大武街502巷35號前	補繪	□否 ■是	□已完成 ■未完成		
151	115年6月30日	第五分局	北區東興路2段52號	補繪	□否 ■是	□已完成 ■未完成		
152	115年6月30日	第五分局	北區大興街與大興街325巷（大興街280巷）	增繪	□否 ■是	□已完成 ■未完成		
153	115年6月30日	第五分局	北區育德路與北安路1段	塗銷	□否 ■是	□已完成 ■未完成		
154	115年6月30日	第五分局	北區文成三路130巷	增繪	□否 ■是	□已完成 ■未完成		

155	115年6月30日	第三分局	安南區海佃路一段158巷與安富街245巷路口	建請補繪紅線	□否 ■是	□已完成 ■未完成		
156	115年6月30日	第三分局	安南區宜居三路與永續三街路口	建請復原或修復路口處行車方向指示標誌	□否 ■是	■已完成 □未完成	本案已完成	A
157	115年6月30日	第三分局	安南區本原街二段與安吉路口	建議增設行車引導線	□否 ■是	■已完成 □未完成	本案已完成	A
158	115年6月30日	第三分局	安南區海佃路二段150巷112弄（1號至1之50號）	建請雙黃線與行車分向線磨除	□否 ■是	■已完成 □未完成	本案已完成	A
159	115年6月30日	第三分局	安南區環館路(長和路至慶和路)	建請雙向路側全線劃設紅線	□否 ■是	□已完成 ■未完成		
160	115年6月30日	第三分局	安南區長和路(環館路至長和路一段949巷)	建請改畫汽機車停車格	□否 ■是	□已完成 ■未完成		
161	115年6月30日	第三分局	安南區大安街(大慶路-大安街59巷)	建議雙黃線改為分向線,沿線支道未有劃設停字補設	□否 ■是	□已完成 ■未完成		
162	115年6月30日	第三分局	安南區義安街全段	建議雙黃線改為分向線,沿線支道未有劃設停字補設	□否 ■是	□已完成 ■未完成		
163	115年6月30日	第三分局	安南區頂安街與怡安路一段384巷口	建議停字調整位置,繪設視覺化減速標線,行車導引線等	□否 ■是	■已完成 □未完成	本案已完成	A
164	115年6月30日	第三分局	安南區公學路七段(安明路-城北路)	全路段不明標線建議補繪	□否 ■是	□已完成 ■未完成		

165	115年6月30日	第三分局	安南區公學路5段至6段(十二佃路-安興街)	全路段不明標線建議補繪	□否 ■是	□已完成 ■未完成		
166	115年6月30日	第三分局	安南區十二佃路(公學路五段-公學路四段122巷)	全路段不明標線建議補繪	□否 ■是	□已完成 ■未完成		
167	115年6月30日	第三分局	安南區慶和路1段和鼎橋	全路段不明標線建議補繪	□否 ■是	□已完成 ■未完成		
168	115年6月30日	第三分局	安南區安昌街106巷(安昌街-安昌街174巷191弄)	全路段不明標線建議補繪	□否 ■是	□已完成 ■未完成		
169	115年6月30日	第三分局	安和路5段336巷至安昌街103巷(安和路-安昌街)	全路段不明標線建議補繪	□否 ■是	□已完成 ■未完成		
170	115年6月30日	第三分局	安南區總安街二段7號-276-1號間	全路段不明標線建議補繪	□否 ■是	□已完成 ■未完成		
171	115年6月30日	第三分局	安南區義吉街70巷彎道處	輔二標誌遺失建議補設	□否 ■是	■已完成 □未完成	本案已完成	A
172	115年6月30日	第三分局	安南區安明路2段	建議設警52與速限	□否 ■是	■已完成 □未完成	本案已完成	A
173	115年6月30日	第三分局	安南區安豐五街與安豐五街186巷口	建議補繪紅線	□否 ■是	□已完成 ■未完成		
174	115年6月30日	第三分局	安南區慈安路與安通一街口	建議補繪紅線	□否 ■是	□已完成 ■未完成		

175	115年6月30日	第三分局	安南區安和路三段115巷與安豐五街186巷口	建議補繪紅線	□否 ■是	□已完成 ■未完成		
176	115年6月30日	第三分局	安南區安吉路一段與海佃路二段路口	塗銷近路口處慢車道，改設「分流式指向線」或增加「右轉附加車道」	□否 ■是	□已完成 ■未完成		
177	115年6月30日	第三分局	安南區安吉路一段與安吉路一段457巷、601巷路口	塗銷近路口處慢車道，改設「分流式指向線」或增加「右轉附加車道」	□否 ■是	□已完成 ■未完成		
178	115年6月30日	第三分局	安南區台江大道與海佃路四段路口	塗銷近路口處慢車道，改設「分流式指向線」或增加「右轉附加車道」	□否 ■是	□已完成 ■未完成		
179	115年6月30日	第三分局	安南區海佃路一段與海佃路一段345巷路口(南北雙向)	塗銷近路口處慢車道，改設「分流式指向線」或增加「右轉附加車道」	□否 ■是	□已完成 ■未完成		
180	115年6月30日	第三分局	安南區海佃路一段與安富街路口(南北雙向)	塗銷近路口處慢車道，改設「分流式指向線」或增加「右轉附加車道」	□否 ■是	□已完成 ■未完成		

181	115年6月30日	第三分局	安南區海佃路一段與海佃路一段213巷路口(南北雙向)、海佃路一段與海佃路一段158巷路口(南北雙向)	塗銷近路口處慢車道，改設「分流式指向線」或增加「右轉附加車道」	□否 ■是	□已完成 ■未完成		
182	115年6月30日	第三分局	安南區海佃路一段與國安街路口(南北雙向)	塗銷近路口處慢車道，改設「分流式指向線」或增加「右轉附加車道」	□否 ■是	□已完成 ■未完成		
183	115年6月30日	第三分局	安南區海佃路一段與府安路六段路口(南北雙向)	塗銷近路口處慢車道，改設「分流式指向線」或增加「右轉附加車道」	□否 ■是	□已完成 ■未完成		
184	115年6月30日	第三分局	安南區九份子大道與宜居路口(南北雙向)	塗銷近路口處慢車道，改設「分流式指向線」或增加「右轉附加車道」	□否 ■是	□已完成 ■未完成		
185	115年6月30日	第三分局	安南區宜居路與宜居三路口(南北雙向)	塗銷近路口處慢車道，改設「分流式指向線」或增加「右轉附加車道」	□否 ■是	□已完成 ■未完成		
186	115年6月30日	第三分局	安南區九份子大道與安明路一段路口(西向)	塗銷近路口處慢車道，改設「分流式指向線」或增加	□否 ■是	□已完成 ■未完成		

				「右轉附加車道」				
187	115年6月30日	第三分局	安南區北安路與賢安街口（北安橋上）	塗銷近路口處慢車道，改設「分流式指向線」或增加「右轉附加車道」	□否 ■是	□已完成 ■未完成		
188	115年6月30日	第三分局	安南區北安路與北安二街口	塗銷近路口處慢車道，改設「分流式指向線」或增加「右轉附加車道」	□否 ■是	□已完成 ■未完成		
189	115年6月30日	第三分局	安南區北安路與安中路口	塗銷近路口處慢車道，改設「分流式指向線」或增加「右轉附加車道」	□否 ■是	□已完成 ■未完成		
190	115年6月30日	第三分局	安南區北安路與頂安街526巷口	塗銷近路口處慢車道，改設「分流式指向線」或增加「右轉附加車道」	□否 ■是	□已完成 ■未完成		
191	115年6月30日	第三分局	安南區北安路三段與北安路三段394巷口	塗銷近路口處慢車道，改設「分流式指向線」或增加「右轉附加車道」	□否 ■是	□已完成 ■未完成		

192	115年6月30日	第三分局	安南區北安路與頂順一街口	塗銷近路口處慢車道，改設「分流式指向線」或增加「右轉附加車道」	□否 ■是	□已完成 ■未完成		
193	115年6月30日	第三分局	安南區北安路與總安街一段362巷28弄口	塗銷近路口處慢車道，改設「分流式指向線」或增加「右轉附加車道」	□否 ■是	□已完成 ■未完成		
194	115年6月30日	第三分局	安南區北安路與總安街口	塗銷近路口處慢車道，改設「分流式指向線」或增加「右轉附加車道」	□否 ■是	□已完成 ■未完成		
195	115年6月30日	第三分局	安南區北安路三段與北安路三段295巷口	塗銷近路口處慢車道，改設「分流式指向線」或增加「右轉附加車道」	□否 ■是	□已完成 ■未完成		
196	115年6月30日	第三分局	安南區北安路三段與長溪路二段路口	塗銷近路口處慢車道，改設「分流式指向線」或增加「右轉附加車道」	□否 ■是	□已完成 ■未完成		
197	115年6月30日	第三分局	安南區北安路三段與怡安路二段路口	塗銷近路口處慢車道，改設「分流式指向線」或增加	□否 ■是	□已完成 ■未完成		

				「右轉附加車道」				
198	115年6月30日	第三分局	安南區北安路三段與北安路三段396巷口	塗銷近路口處慢車道，改設「分流式指向線」或增加「右轉附加車道」	□否 ■是	□已完成 ■未完成		
199	115年6月30日	第三分局	安南區北安路二段與郡安路四段路口	塗銷近路口處慢車道，改設「分流式指向線」或增加「右轉附加車道」	□否 ■是	□已完成 ■未完成		
200	115年6月30日	第三分局	安南區北安路與北安三街口	塗銷近路口處慢車道，改設「分流式指向線」或增加「右轉附加車道」	□否 ■是	□已完成 ■未完成		
201	115年6月30日	第三分局	安南區海佃路二段與同安路口	塗銷近路口處慢車道，改設「分流式指向線」或增加「右轉附加車道」	□否 ■是	□已完成 ■未完成		
202	115年6月30日	第三分局	安南區海佃路二段與海佃路二段150巷口	塗銷近路口處慢車道，改設「分流式指向線」或增加「右轉附加車道」	□否 ■是	□已完成 ■未完成		

203	115年6月30日	第三分局	安南區海佃路二段與海佃路二段206巷口	塗銷近路口處慢車道，改設「分流式指向線」或增加「右轉附加車道」	□否 ■是	□已完成 ■未完成		
204	115年6月30日	第三分局	安南區海佃路二段與海佃路二段288巷口	塗銷近路口處慢車道，改設「分流式指向線」或增加「右轉附加車道」	□否 ■是	□已完成 ■未完成		
205	115年6月30日	第三分局	安南區海佃路二段342巷口	塗銷近路口處慢車道，改設「分流式指向線」或增加「右轉附加車道」	□否 ■是	□已完成 ■未完成		
206	115年6月30日	第三分局	安南區海佃路二段與海佃路二段362號	塗銷近路口處慢車道，改設「分流式指向線」或增加「右轉附加車道」	□否 ■是	□已完成 ■未完成		
207	115年6月30日	第三分局	安南區海佃路二段與海佃路二段與大安街口	塗銷近路口處慢車道，改設「分流式指向線」或增加「右轉附加車道」	□否 ■是	□已完成 ■未完成		
208	115年6月30日	第三分局	安南區安明路與公學路口（國姓橋右轉城北路）	塗銷近路口處慢車道，改設「分流式指向線」或增加	□否 ■是	□已完成 ■未完成		

				「右轉附加車道」				
209	115年6月30日	第三分局	安明路四段、與安清路一段（安明路南向、安清路東向）	塗銷近路口處慢車道，改設「分流式指向線」或增加「右轉附加車道」	□否 ■是	□已完成 ■未完成		
210	115年6月30日	第三分局	安南區台江大道五段與城北路（東西南北向）	塗銷近路口處慢車道，改設「分流式指向線」或增加「右轉附加車道」	□否 ■是	□已完成 ■未完成		
211	115年6月30日	第三分局	安南區台江大道五段與青砂街一段（台江大道東向、西向）	塗銷近路口處慢車道，改設「分流式指向線」或增加「右轉附加車道」	□否 ■是	□已完成 ■未完成		
212	115年6月30日	第三分局	安南區台江大道六段與青砂街二段1巷	塗銷近路口處慢車道，改設「分流式指向線」或增加「右轉附加車道」	□否 ■是	□已完成 ■未完成		
213	115年6月30日	第三分局	安南區台江大道六段與青砂街一段455巷351弄	塗銷近路口處慢車道，改設「分流式指向線」或增加「右轉附加車道」	□否 ■是	□已完成 ■未完成		

214	115年6月30日	第三分局	安南區台江大道六段與青砂街一段 455 巷	塗銷近路口處慢車道，改設「分流式指向線」或增加「右轉附加車道」	□否 ■是	□已完成 ■未完成		
215	115年6月30日	第三分局	安南區台江大道六段，路燈定位編號 141156、141159	塗銷近路口處慢車道，改設「分流式指向線」或增加「右轉附加車道」	□否 ■是	□已完成 ■未完成		
216	115年6月30日	第三分局	安南區台江大道六段與城西街二段 628 巷	塗銷近路口處慢車道，改設「分流式指向線」或增加「右轉附加車道」	□否 ■是	□已完成 ■未完成		
217	115年6月30日	第三分局	安南區台江大道六段路燈定位編號 141226（聖母廟後，石家莊前）	塗銷近路口處慢車道，改設「分流式指向線」或增加「右轉附加車道」	□否 ■是	□已完成 ■未完成		
218	115年6月30日	第三分局	安南區安中路 3 段 381 號（海東國小）	路側公車停靠區及紅實線斑駁重新補繪	□否 ■是	□已完成 ■未完成		
219	115年6月30日	第三分局	安南區海佃路 2 段 381 號（海佃路與海環街口）	建議將內側車道指向線塗銷或是改為左轉加直行指向線	□否 ■是	□已完成 ■未完成		

220	115年6月30日	第三分局	安南區樂活路與樂活一街路口	建請裝設行人專用號誌	□否 ■是	■已完成 □未完成	本案已完成	A
221	115年6月30日	第三分局	安南區安富二街90號前	建請劃設紅實線	□否 ■是	□已完成 ■未完成		
222	115年6月30日	第三分局	安南區府安路五段119巷31號、53號、71弄旁	建請補繪路口轉角處紅線	□否 ■是	□已完成 ■未完成		
223	115年6月30日	第三分局	安南區安富街(溪東一街與溪東二街路口間)機車停車格（海佃國小）	建請補繪機車停車格標線	□否 ■是	□已完成 ■未完成		
224	115年6月30日	第三分局	安南區宜居路與郡安路六段路口	建請劃設紅實線	□否 ■是	□已完成 ■未完成		
225	115年6月30日	第三分局	安南區溪東一街32號至52號間	建請補繪路面邊線及行車分向線	□否 ■是	□已完成 ■未完成		
226	115年6月30日	第三分局	安南區府安路五段11巷93弄1號旁	建請劃設紅實線	□否 ■是	□已完成 ■未完成		
227	115年6月30日	第三分局	安南區溪東路與安富街	建請於路口增設禁止汽車以上車輛進入標誌桿	□否 ■是	□已完成 ■未完成		
228	115年6月30日	第三分局	安南區生態街與永續路	建請補繪路口轉角處紅線	□否 ■是	□已完成 ■未完成		
229	115年6月30日	第三分局	安南區郡安路五段與府安路五段路口	建請補繪路口轉角處紅線	□否 ■是	□已完成 ■未完成		

230	115年6月30日	第三分局	國安街156巷70號旁路口	建請補繪路口轉角處紅線	□否 ■是	□已完成 ■未完成		
231	115年6月30日	第三分局	安南區安富街199巷與安富街	建請補繪行人穿越道標線	□否 ■是	■已完成 □未完成	本案已完成	A
232	115年6月30日	第三分局	安南區安富街245巷與海佃路1段158巷路口	建請補繪路口轉角處紅線	□否 ■是	□已完成 ■未完成		
233	115年6月30日	第三分局	安南區海佃路一段與海佃路一段88巷路口	建請補繪路口轉角處紅線	□否 ■是	□已完成 ■未完成		
234	115年6月30日	第三分局	安南區九份子大道與樂活一街口	建請塗銷車格內紅線	□否 ■是	□已完成 ■未完成		
235	115年6月30日	第三分局	安南區郡安路六段與永續路口	補繪轉彎處紅線	□否 ■是	□已完成 ■未完成		
236	115年6月30日	第三分局	安南區安富街與安富街21巷口	建請繪製路口處紅線	□否 ■是	□已完成 ■未完成		
237	115年6月30日	第三分局	安南區郡安路五段164巷10弄與郡安路五段178巷口處	建請繪製路口處紅線	□否 ■是	□已完成 ■未完成		
238	115年6月30日	第三分局	安南區 樂活路與樂活二街路口、樂活路與宜居一街路口、樂活路與樂活六街路口、樂活路與樂活八街路口、樂活路與樂活十街路口、樂活路與宜居二路口、樂活路與樂活十	建請補繪雙黃線旁紅線，並劃設紅線範圍較雙黃線末端延伸五公尺	□否 ■是	□已完成 ■未完成		

			二街路口、樂活路與九份子大道路口					
239	115年6月30日	第三分局	安南區 樂活路與宜居三路口、樂活路與樂活十六街路口、樂活路與樂活十八街路口、樂活路與樂活二十街路口、樂活路與樂活二十二街路口、樂活路與郡安路六段路口	建請補繪雙黃線旁紅線，並劃設紅線範圍較雙黃線末端延伸五公尺	□否 ■是	□已完成 ■未完成		
240	115年6月30日	第三分局	安南區郡安路六段與郡安路六段111巷路口	建請補繪T字路口十公尺範圍紅線	□否 ■是	□已完成 ■未完成		
241	115年6月30日	第三分局	安南區北安二街80號對面	建請補繪該處紅實線	□否 ■是	□已完成 ■未完成		
242	115年6月30日	第三分局	安南區安和路與安豐六街口	建議強化行車分向線辨別	□否 ■是	□已完成 ■未完成		
243	115年6月30日	第三分局	安南區安中路一段與怡安路二段	建議增設路名告示	□否 ■是	■已完成 □未完成	本案已完成	A
244	115年6月30日	第三分局	安南區安中路一段與同安路口(東西向)	建請於安中路東西向內側車道增設左轉車道	□否 ■是	□已完成 ■未完成		
245	115年6月30日	第三分局	安南區北安路三段178號	建請補繪標線	□否 ■是	□已完成 ■未完成		
246	115年6月30日	第三分局	安南區北安路三段與怡安路二段	建請補繪標線	□否 ■是	□已完成 ■未完成		

247	115年6月30日	第三分局	安南區北安路三段與長溪路一段	建請補繪標線	□否 ■是	□已完成 ■未完成		
248	115年6月30日	第三分局	安南區怡安路二段495巷口、497號旁路口	建請補繪標線	□否 ■是	□已完成 ■未完成		
249	115年6月30日	第三分局	安南區怡安路一段與長溪路一段	建請補繪標線	□否 ■是	□已完成 ■未完成		
250	115年6月30日	第三分局	安南區北安路三段145巷口	建請補繪標線	□否 ■是	□已完成 ■未完成		
251	115年6月30日	第三分局	安南區北安路二段520號對面	建請補繪標線	□否 ■是	□已完成 ■未完成		
252	115年6月30日	第三分局	安南區安中路一段699巷80號旁	建請補繪標線	□否 ■是	□已完成 ■未完成		
253	115年6月30日	第三分局	安南區699巷81號對面	建請補繪標線	□否 ■是	□已完成 ■未完成		
254	115年6月30日	第三分局	安南區安中路一段702巷與怡安路二段495巷口	建請補繪標線	□否 ■是	□已完成 ■未完成		
255	115年6月30日	第三分局	安南區怡安路二段495巷口	建請補繪標線	□否 ■是	□已完成 ■未完成		
256	115年6月30日	第三分局	安南區怡安路二段與原佃路口	建請補繪標線	□否 ■是	□已完成 ■未完成		

257	115年6月30日	第三分局	安南區本原街一段122號、123號、127號、142號	建請補繪標線	□否 ■是	□已完成 ■未完成		
258	115年6月30日	第三分局	安南區本原街一段250巷	建請補繪標線	□否 ■是	□已完成 ■未完成		
259	115年6月30日	第三分局	安南區安吉路一段290巷	建請補繪標線	□否 ■是	□已完成 ■未完成		
260	115年6月30日	第三分局	安南區安中路一段851之3號、863號	建請補繪標線	□否 ■是	□已完成 ■未完成		
261	115年6月30日	第三分局	安南區安中路與同安路口	建請補繪標線	□否 ■是	□已完成 ■未完成		
262	115年6月30日	第三分局	安南區 1.怡安路二段535巷5弄1號 2.怡安路二段545巷5弄口 3.怡安路二段545巷6弄2號旁 4.怡安路二段593號	建請補繪標線	□否 ■是	□已完成 ■未完成		
263	115年6月30日	第三分局	安南區怡安路二段495巷12號	建請補繪標線	□否 ■是	□已完成 ■未完成		
264	115年6月30日	第三分局	安南區安中路一段800號、810號	紅線斑駁，建請補繪	□否 ■是	□已完成 ■未完成		
265	115年6月30日	第三分局	安南區安中路一段702巷	標線斑駁，建請補繪。該路口易發生車禍，建請將行	□否 ■是	□已完成 ■未完成		

				人穿越道及停止線向後移 2-3 公尺				
266	115年6月30日	第三分局	安南區 1. 同安路 85 號、143 號、147 號、191 號對面 2. 大安街與同安路口 3. 大安街 730 號	紅線斑駁，建請補繪	□否 ■是	□已完成 ■未完成		
267	115年6月30日	第三分局	安南區同安路 360 號、382 巷口、390 號	邊線斑駁，建請補繪。	□否 ■是	□已完成 ■未完成		
268	115年6月30日	第三分局	安南區安中路一段 650 號、710 號、793 號	1. 邊線斑駁，建請補繪 2. 建請於路中增設恢復式軟桿 3. 建請於該加油站出入口增設專屬號誌	□否 ■是	□已完成 ■未完成		
269	115年6月30日	第三分局	安南區北安路與梅花一路口	紅線斑駁，建請補繪。	□否 ■是	□已完成 ■未完成		
270	115年6月30日	第三分局	安南區北安路三段與北安三街口	行穿線斑駁，建請補繪。	□否 ■是	□已完成 ■未完成		
271	115年6月30日	第三分局	安南區長溪路與長和路口	建議劃設轉彎導引線	□否 ■是	□已完成 ■未完成		
272	115年6月30日	第三分局	安南區安中路六段 599 號 601 號前	建請重新補繪	□否 ■是	□已完成 ■未完成		

273	115年6月30日	第三分局	安南區安中路六段、與安中路六段581巷	建請補繪停止線、「停」、及紅線標線	□否 ■是	□已完成 ■未完成		
274	115年6月30日	第三分局	安南區安中路六段、與安中路六段519巷	建請補繪停止線、「停」、及紅線標線	□否 ■是	□已完成 ■未完成		
275	115年6月30日	第三分局	安南區安中路六段、安中路六段500巷、安中路六段507巷	建請補繪停止線、「停」、及紅線標線	□否 ■是	□已完成 ■未完成		
276	115年6月30日	第三分局	安南區安中路六段、安中路六段429巷	建請補繪停止線、「停」、及紅線標線	□否 ■是	□已完成 ■未完成		
277	115年6月30日	第三分局	安南區安中路六段、與安中路六段514巷	建請補繪停止線、「停」、及紅線標線	□否 ■是	□已完成 ■未完成		
278	115年6月30日	第三分局	安南區安中路六段、與安中路六段351巷	建請補繪停止線、「停」、及紅線標線	□否 ■是	□已完成 ■未完成		
279	115年6月30日	第三分局	安南區北安路二段63巷口北向南	未設置兩段式左轉標誌	□否 ■是	□已完成 ■未完成		
280	115年6月30日	第三分局	安南區北安路與北安三街口南側行人穿越道	行穿線標線斑駁不清，建請補繪	□否 ■是	□已完成 ■未完成		
281	115年6月30日	第三分局	安南區樂活十八街東向西接樂活路口停字斑駁	停字標線斑駁不清，建請補繪	□否 ■是	□已完成 ■未完成		
282	115年6月30日	第三分局	安南區長溪路與頂安街口	停止線因舖設不清，建請補繪	□否 ■是	□已完成 ■未完成		

283	115年6月30日	第三分局	安南區郡安路五段31巷口西向東	建請設置閃光號誌	□否 ■是	□已完成 ■未完成		
284	115年6月30日	第三分局	安南區本淵路與本淵一街口	黃網格線標線不清，建請補繪	□否 ■是	□已完成 ■未完成		
285	115年6月30日	第三分局	安南區本田路三段736號旁無名巷口	雙黃線缺口建議塗銷部分以配合巷口出入，建議設置停止線及停字	□否 ■是	□已完成 ■未完成		
286	115年6月30日	第三分局	安明路二段與郡安路七段口	建請補繪標線	□否 ■是	□已完成 ■未完成		
287	115年6月30日	第三分局	安南區海佃路與安富街口	增設行人庇護島	□否 ■是	□已完成 ■未完成		
288	115年6月30日	第三分局	安南區長和路三段與長和路3段133巷口	該路口「停」字標線不清，建議重新鋪設	□否 ■是	□已完成 ■未完成		
289	115年6月30日	永康分局	永康區鹽行路2號	交通局共識取消網狀線並加大機慢車待轉區及行人穿越道加繪綠地鋪面，以利維護交通安全	□否 ■是	□已完成 ■未完成		
290	115年6月30日	永康分局	永康區永大路二段與公園路口	交通局於永大路二段451號前增設立桿行人號誌，以利行人使用	□否 ■是	■已完成 □未完成	本案已完成	A

291	115年6月30日	永康分局	永康區國光六街與大灣路942巷449弄口	交通局調整慢字改為停字，另調整反射鏡位置，以改善視距	□否 ■是	■已完成 □未完成	本案已完成	A
292	115年6月30日	永康分局	永康區大同街425巷口	交通局增設停慢字標線並增設中央十字差路標線，以利辨識巷口	□否 ■是	■已完成 □未完成	本案已完成	A
293	115年6月30日	永康分局	永康區大灣三街45之2號前	交通局增設慢字標線及標誌以利路人減速慢行	□否 ■是	■已完成 □未完成	本案已完成	A
294	115年6月30日	第六分局	南區中華南路二段101-1號	增設紅線或增繪停靠區	□否 ■是	□已完成 ■未完成		
295	115年6月30日	第六分局	南區鹽埕路291巷32弄124號	補繪紅線	□否 ■是	□已完成 ■未完成		
296	115年6月30日	第六分局	南區德興路22號至38號	補繪標線	□否 ■是	□已完成 ■未完成		
297	115年6月30日	第六分局	南區中華南路二段101-1號	增繪紅線或「公車停靠區」	□否 ■是	□已完成 ■未完成		

A：解除列管 B：繼續列管