

臺南市
道路交通安全督導會報
暨安全大臺南專案會議

113年9月份會議資料



臺南市道路交通安全督導會報編印

中華民國 113 年 9 月 24 日

臺南市道路交通安全督導會報會議座次表



永華市政中心六樓簡報室

鄭永祥 教授	林佐鼎 教授	副市長	市長	殷副秘 書長	執行 秘書	警察局長

工務局							交通警察 大隊
新聞處		雲嘉南區 工程分局		工務局局長			交通警察 大隊
教育局		民政局		教育局局長			交通警察 大隊
嘉義區 監理所		經發局		研考會主委			交通警察 大隊
麻豆 監理站		公運處		新聞處處長			交通警察 大隊
校外會		裁決中心		交通局 停工科			交通局 交管科
嘉南區 資源中心		研考會		交通局 停營科			交通局 綜規科
衛生局		車鑑會		社會局			交通局 智安科
水利局		消防局		環保局			
動保處							

布幕


報告台



議程

- 兼召集人致詞
- 專案簡報(工程小組)
- 歷次會議裁指示(決議)事項列管表
- 本會報各小組報告
- 臨時動議
- 兼召集人結論

兼召集人致詞



專案簡報

(工程小組)

詳參手冊 p.4-11



113年9月份道路交通安全督導會報

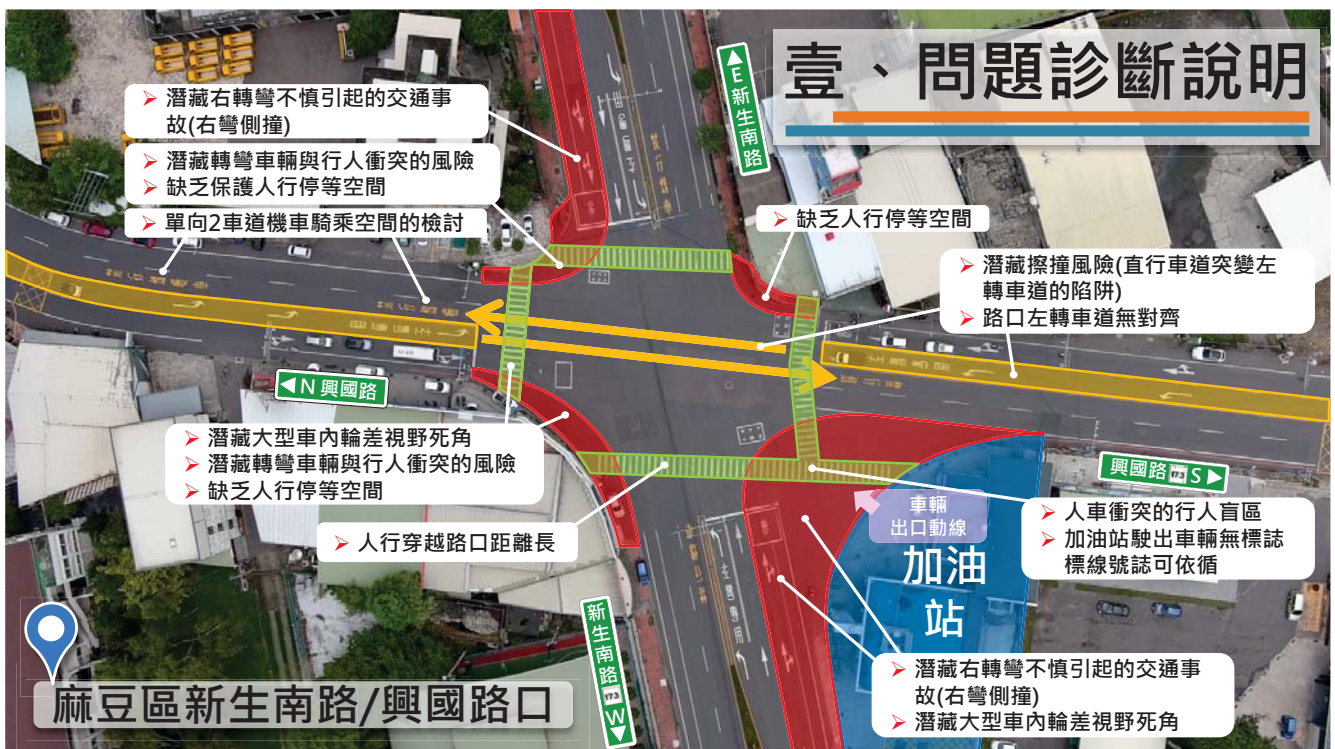
麻豆區市道173線新生南路與興國路
口標線優化設計

交通管制科

113年9月

簡報大綱

- 壹、問題診斷說明
- 貳、改善成果
- 參、回饋情形
- 肆、結論與建議



貳、改善成果



標線優化設計 全面提升人行車行安全



行人應視為運輸主體

車道瘦身+路口變小
對用路人都是好事

標線改造
就能改變馬路虎口

貳、改善成果



借鏡日本人行道 加裝圍欄設計



參、市民/用路人/社會大眾回饋情形

運轉台南好交通
5天 · 0

【麻豆區市道173線新生南路與興國路口 人行車行標線大改造】... 查看更多



- ... > **聯合新聞網**-台南這路口標線改造 網讚太強了！日本人行道「1設計」也看得到
- > **蕃薯藤**-南市道173線新生南路與興國路口標線優化設計 全面提升人行車行安全
- > **自由時報**-提升人行、車行安全 麻豆173線路口優化設計完工

標線改造台灣路 Reform Taiwan Roads
5天 · 0

破缺的轉角終於補上了，左轉附加車道的線型也拉得很順，台南的改造看起來是原縣區（麻豆）比較好，交通局繼續加油，希望工務局未來把實體庇護島、人行道補上~

運轉台南好交通 · 追蹤
5天 · 0

【麻豆區市道173線新生南路與興國路口 人行車行標線大改造】
透過 #標線優化設計 改造，全面提升路... 查看更多



臺南市人本交通促進協會
5天 · 0

交通改善道阻且長，感謝交通局願意突破一大步做出人本化的標線改造。
除了車道瘦身、路緣外推、以及增設左轉附加車道之外，這次還在轉角處做出實體分隔，必須好好支持。

運轉台南好交通 · 追蹤
5天 · 0

【麻豆區市道173線新生南路與興國路口 人行車行標線大改造】
透過 #標線優化設計 改造，全面提升路... 查看更多



臺南 TODAY
3天 · 0

市道173線 新生南路 與 興國路口 標線優化設計 全面提升人行車行安全

推動友善行人用路環境，提升行人安心行走目標，市道173線麻豆區新生南路、興國路口優化設計係將路口轉角外推一併調整行車線位置，降低轉向車輛速度，縮短行人穿越路口距離，並繪設右轉槽化兼行人庇護島，引導加油站出口車流動線及右轉車輛續進，同時提供行人安全停車空間，保護行人安全。右轉匯出處虛設穿越虛線及讓路線，除引導主線道直行車輛車道位置，亦可提醒車輛應讓主線車道車輛先行。

#交通 #市道173線 #標線優化設計
身為麻豆人，有規劃調整過，感覺有改善



213

40則留言 17次分享

::: 麻豆區市道173線新生南路與興國路口標線優化設計




- ✓ 翻轉以車為本的觀念-打造以人為本的生活環境
- ✓ 追求使用者公平道路設計-達到友善行人與提升公共空間品質

肆、結論與建議

- 基於**交通安全公益利多**為考量，經與地方討論/協調之共識改善成果
- 透過**短期程**及**低成本**之標誌標線優化設計，**創造人行車行安全**
- 持續觀察車流運行，滾動式檢討，將交通安全設施發揮最大功能與效益
- **長期目標**
 - 路口轉角人行道+右轉槽化兼行人庇護島實體化
 - 新生南路公共設施帶及實體人行道優化
 - 興國路規劃實體人行道


簡報結束

敬請指教



歷次會議裁指示(決議)事項列管表

本月無列管案件



執法小組報告

詳參手冊 p.14-40

臺南市政府警察局

臺南市道路交通安全督導會報暨
安全大臺南專案會報-執法小組



報告人：大隊長洪國哲
113年9月24日

簡報大綱

- 壹、交通事故統計
- 貳、分析及策進作為
- 參、重點執法情形
- 肆、宣導情形



15

壹、交通事故統計



16

一、113年1月1日至9月15日A1類情形 (1/2)

月份\類別	113年		112年		同期比較		前三年平均數		前三年同期比較	
	件	人	件	人	件	人	件	人	件	人
一月	14	14	22	24	-8	-10	18.00	19.00	-4.00	-5.00
二月	12	12	21	23	-9	-11	17.00	19.67	-5.00	-7.67
三月	7	7	13	13	-6	-6	13.67	14.33	-6.67	-7.33
四月	10	10	12	12	-2	-2	13.33	13.33	-3.33	-3.33
五月	11	11	11	11	0	0	14.00	14.33	-3.00	-3.33
六月	15	15	9	9	6	6	12.67	13.33	2.33	1.67
七月	18	18	12	12	6	6	11.33	11.33	6.67	6.67
八月	15	15	14	14	1	1	11.33	11.33	3.67	3.67
九月 (9月15止)	9	9	6	7	3	2	6.33	6.67	2.67	2.33
十月										
十一月										
十二月										
合 計 (9月15日止)	111	111	120	125	-9	-14	117.67	123.33	-6.67	-12.33

17

一、113年1月1日至9月15日A1類情形 (2/2)

本局A1事故發生111件、111人，分析指標項目如下：

- 一、機車：84件，占75.7%(其中高齡者34件，占40.5%)。
- 二、高齡者：54件，占48.6%(其中騎乘機車未戴安全帽4件，占7.4%)。
- 三、自撞(摔)：36件，占32.4%(其中高齡者5件，占13.9%)。
- 四、雙方涉無適格駕照：24件，占21.6%(其中高齡者7件，占29.2%)。
- 五、75歲以上高齡駕駛者：13件，占11.7% (其中駕籍逾期者7件，占53.8%)。
- 六、行人：12件，占10.8%(其中高齡者10件，占83.3%)。
- 七、大型車：20件，占18%。(其中高齡者9件，占45%)。
- 八、至9月15日善化分局發生15件最多，麻豆分局及歸仁分局各發生13件次之。
- 九、前三大肇因：
 - (一)恍神、緊張、心不在焉分心駕駛：36件，占32.4%
 - (二)未依規定減速：7件，占6.3%
 - (三)起步時未注意安全及有號誌路口，轉彎車未讓直行車先行：各6件，占5.4%

18

二、六都A1類交通事故每月件數比較

單位 月份	113年件數						112年件數						與去年同期比較					
	臺北市	新北市	桃園市	臺中市	臺南市	高雄市	臺北市	新北市	桃園市	臺中市	臺南市	高雄市	臺北市	新北市	桃園市	臺中市	臺南市	高雄市
一月	5	12	12	12	14	17	6	13	16	12	22	13	-1	-1	-4	0	-8	4
二月	8	14	14	12	12	13	9	9	10	12	21	16	-1	5	4	0	-9	-3
三月	9	10	9	10	7	12	12	18	14	19	13	15	-3	-8	-5	-9	-6	-3
四月	1	11	11	7	10	10	2	12	12	22	12	10	-1	-1	-1	-15	-2	0
五月	8	14	13	8	11	14	8	10	13	9	11	15	0	4	0	-1	0	-1
六月	3	13	15	11	15	10	6	9	8	17	9	8	-3	4	7	-6	6	2
七月	5	10	20	14	18	8	2	12	9	12	12	12	3	-2	11	2	6	-4
八月	6	15	17	9	15	5	2	12	13	7	14	7	4	3	4	2	1	-2
九月																		
十月																		
十一月																		
十二月																		
合計	45	99	111	83	102	89	47	95	95	110	114	96	-2	4	16	-27	-12	-7

◎以上資料由內政部警政署交通事故案件處理系統查詢，未對外公布

19

三、六都A1類交通事故死亡件數、人數比較

年度 局別	113年1-8月		112年1-8月		與去年同期比較		與去年同期比較增減率	
	件	人	件	人	件	人	件	人
臺北市	45	45	47	47	-2	-2	-4.3%	-4.3%
新北市	99	100	95	95	4	5	4.2%	5.3%
桃園市	111	116	95	95	16	21	16.8%	22.1%
臺中市	83	83	110	112	-27	-29	-24.5%	-25.9%
臺南市	102	102	114	118	-12	-16	-10.5%	-13.6%
高雄市	89	89	96	99	-7	-10	-7.3%	-10.1%
全國	1,095	1,119	1,158	1,186	-63	-67	-5.4%	-5.6%

◎以上資料由內政部警政署交通事故案件處理系統查詢，未對外公布

20

四、各分局A1類交通事故比較情形

單位/項目	113年8月		112年同期		同期比較		113年1月1日至9月15日		112年同期		同期比較		增減比例		112年總人數
	件	人	件	人	件	人	件	人	件	人	件	人	件	人	
新營分局	1	1	1	1	0	0	10	10	11	11	-1	-1	-9.1%	-9.1%	15
白河分局	2	2	1	1	1	1	11	11	6	6	5	5	83.3%	83.3%	13
麻豆分局	1	1	1	1	0	0	13	13	12	13	1	0	8.3%	0.0%	20
佳里分局	2	2	2	2	0	0	5	5	8	9	-3	-4	-37.5%	-44.4%	10
學甲分局	1	1	3	3	-2	-2	4	4	11	13	-7	-9	-63.6%	-69.2%	14
善化分局	1	1	0	0	1	1	15	15	10	11	5	4	50.0%	36.4%	15
新化分局	0	0	1	1	-1	-1	8	8	5	5	3	3	60.0%	60.0%	11
歸仁分局	2	2	2	2	0	0	13	13	15	15	-2	-2	-13.3%	-13.3%	21
玉井分局	1	1	0	0	1	1	1	1	2	2	-1	-1	-50.0%	-50.0%	2
永康分局	0	0	0	0	0	0	8	8	8	8	0	0	0.0%	0.0%	10
第一分局	1	1	0	0	1	1	8	8	5	5	3	3	60.0%	60.0%	6
第二分局	1	1	0	0	1	1	3	3	2	2	1	1	50.0%	50.0%	3
第三分局	2	2	1	1	1	1	7	7	14	14	-7	-7	-50.0%	-50.0%	21
第四分局	0	0	1	1	-1	-1	0	0	2	2	-2	-2	-100.0%	-100.0%	3
第五分局	0	0	1	1	-1	-1	2	2	6	6	-4	-4	-66.7%	-66.7%	8
第六分局	0	0	0	0	0	0	3	3	3	3	0	0	0.0%	0.0%	4
合計	15	15	14	14	1	1	111	111	120	125	-9	-14	-7.5%	-11.2%	176

21

五、本市113年A2類交通事故比較情形

月份\類別	113年		112年		同期比較		同期比較增減率	
	件	人	件	人	件	人	件	人
一月	4,219	5,666	3,798	5,153	421	513	11.1%	10.0%
二月	3,464	4,809	3,522	4,787	-58	22	-1.6%	0.5%
三月	3,786	5,112	3,955	5,373	-169	-261	-4.3%	-4.9%
四月	3,504	4,716	3,594	5,006	-90	-290	-2.5%	-5.8%
五月	3,659	4,984	3,742	5,061	-83	-77	-2.2%	-1.5%
六月	3,683	4,968	3,778	5,075	-95	-107	-2.5%	-2.1%
七月	3,501	4,682	3,812	5,096	-311	-414	-8.2%	-8.1%
八月								
九月								
十月								
十一月								
十二月								
合計	25,816	34,937	26,201	35,551	-385	-614	-1.5%	-1.7%

◎以上資料由內政部警政署交通事故案件處理系統查詢，未對外公布

22

六、六都A2類交通事故每月比較情形

月份	單位	113年件數						112年件數						與去年同期比較					
		臺北市	新北市	桃園市	臺中市	臺南市	高雄市	臺北市	新北市	桃園市	臺中市	臺南市	高雄市	臺北市	新北市	桃園市	臺中市	臺南市	高雄市
一月		2,043	3,926	4,162	6,882	4,219	3,020	1,988	4,100	4,050	6,002	3,798	3,721	55	-174	112	880	421	-701
二月		1,559	3,239	3,232	5,238	3,464	2,443	1,926	3,654	3,899	5,496	3,522	2,681	-367	-415	-667	-258	-58	-238
三月		1,863	3,688	3,781	5,993	3,786	2,472	2,347	4,752	4,497	6,340	3,955	3,177	-484	-1,064	-716	-347	-169	-705
四月		1,727	3,489	3,504	5,500	3,504	2,674	1,998	3,652	3,632	5,523	3,594	2,634	-271	-163	-128	-23	-90	40
五月		1,895	3,903	3,844	5,778	3,659	2,739	2,122	3,945	4,142	6,024	3,742	3,014	-227	-42	-298	-246	-83	-275
六月		1,743	3,685	3,682	5,678	3,683	2,941	1,861	3,782	3,867	5,980	3,778	2,715	-118	-97	-185	-302	-95	226
七月		1,788	3,925	3,720	5,598	3,501	2,877	1,886	3,508	4,134	5,925	3,812	3,220	-98	417	-414	-327	-311	-343
八月																			
九月																			
十月																			
十一月																			
十二月																			
合計		12,618	25,855	25,925	40,667	25,816	19,166	14,128	27,393	28,221	41,290	26,201	21,162	-1,510	-1,538	-2,296	-623	-385	-1,996
														-10.7%	-5.6%	-8.1%	-1.5%	-1.5%	-9.4%

◎以上資料由內政部警政署交通事故案件處理系統查詢，未對外公布

23

七、六都A2類交通事故總受傷件數、人數比較情形

局別	年度	113年1-7月		112年1-7月		與去年同期比較		與去年同期比較增減率	
		件	人	件	人	件	人	件	人
臺北市		12,618	16,886	14,128	19,015	-1,510	-2,129	-10.7%	-11.2%
新北市		25,855	35,167	27,393	37,469	-1,538	-2,302	-5.6%	-6.1%
桃園市		25,925	33,920	28,221	37,082	-2,296	-3,162	-8.1%	-8.5%
臺中市		40,667	53,289	41,290	55,093	-623	-1,804	-1.5%	-3.3%
臺南市		25,816	34,937	26,201	35,551	-385	-614	-1.5%	-1.7%
高雄市		19,166	27,103	21,162	30,116	-1,996	-3,013	-9.4%	-10.0%
全國		224,186	300,255	234,611	316,062	-10,425	-15,807	-4.4%	-5.0%

◎以上資料由內政部警政署交通事故案件處理系統查詢，未對外公布

24

八、各分局A2類交通事故總受傷件數、人數比較情形

A2類: (一)113年7月計發生3501件4682人, 較去年同期減少311件減少414人。

(二)與去年同期相比, 以白河分局增加10件(+19.6%)最多, 學甲分局增加9件(+20.5%)次之、第五分局增加1件(+0.3%) 再次之。

單位/項目	113年7月		112年同期		同期比較		增減比例	
	件	人	件	人	件	人	件	人
新營分局	198	265	206	271	-8	-6	-3.9%	-2.2%
白河分局	61	76	51	59	10	17	19.6%	28.8%
麻豆分局	149	204	182	233	-33	-29	-18.1%	-12.4%
佳里分局	172	246	188	259	-16	-13	-8.5%	-5.0%
學甲分局	53	63	44	53	9	10	20.5%	18.9%
善化分局	296	396	311	418	-15	-22	-4.8%	-5.3%
新化分局	67	83	69	98	-2	-15	-2.9%	-15.3%
歸仁分局	302	412	328	436	-26	-24	-7.9%	-5.5%
玉井分局	17	22	19	24	-2	-2	-10.5%	-8.3%
永康分局	573	752	638	831	-65	-79	-10.2%	-9.5%
第一分局	374	530	428	607	-54	-77	-12.6%	-12.7%
第二分局	285	388	303	425	-18	-37	-5.9%	-8.7%
第三分局	322	439	356	485	-34	-46	-9.6%	-9.5%
第四分局	89	114	132	175	-43	-61	-32.6%	-34.9%
第五分局	323	394	322	406	1	-12	0.3%	-3.0%
第六分局	220	298	235	316	-15	-18	-6.4%	-5.7%
合計	3501	4682	3812	5096	-311	-414	-8.2%	-8.1%

25

九、113年7月A2類分析指標

本局A2事故發生3501件, 4682人, 分析指標項目如下:

- 一、機車: 2186件, 占62.4%
- 二、年齡: 20-24歲發生數最高(369件), 占10.5%
- 三、無適格駕照: 300件, 占8.6%
- 四、未戴安全帽: 36件, 占1.0%
- 五、事故位置: 交叉路口內發生數最高(2324件), 占66.4%
- 六、前三大肇因:
 - (一)恍神、緊張、心不在焉分心駕駛: 555件, 占15.9%
 - (二)未保持行車安全距離: 319件, 占9.1%
 - (三)有號誌路口, 轉彎車未讓直行車先行: 274件, 占7.8%

26

貳、分析及策進作為



27

一、A1及A2類交通案件地緣分析

分析本市A1事故多發生於A2事故熱點以外處所，以113年7月份事故斑點圖為例：



28

二、執行「事故防制實施計畫」

113年8月1日至9月8日易肇事路段（口）事故防制成效：

本局規劃於易肇事路段（口）計63處，執行事故防制作為，勤務規劃計9,395班次，執法成效計3,728件，統計區間死傷事故**1,098件**，較比較基準值1,479.07件（ $\frac{113年1至7月死傷總件數}{113年1至7月日數} * 執行日數$ ），**減少381.07件，減少25.8%**。

易肇事路段（口）	參考值		比較基準值	易肇事路段(口)執法成效-統計113年8月1日-8月25日				
	113年1至7月			A1、A2 總件數	與基準值 比較 (件)	與基準值 比較 (%)	勤務班次	精準執法 (件)
	總件數	日平均	日平均 *39日					
63處	8,078	37.92	1,479.07	1,098	-381.07	-25.8%	9,395	3,728

29

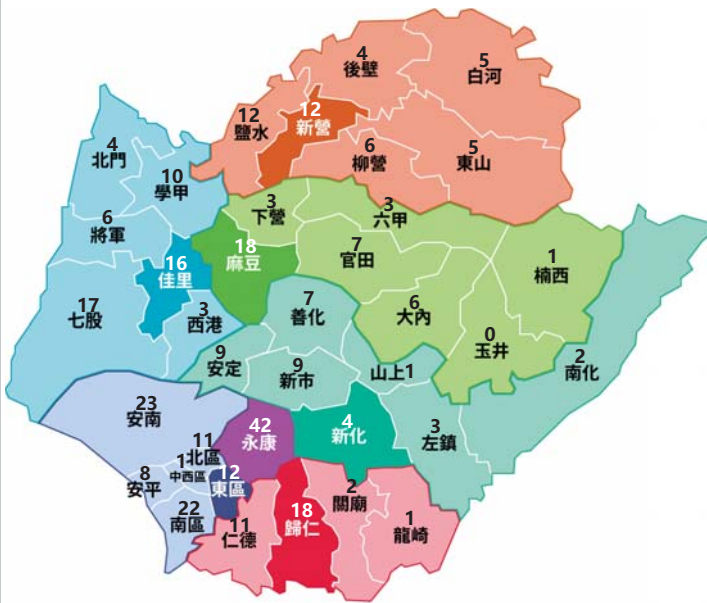
三、A1類自撞事故分析

年度 局別	113年1-8月總A1事故	112年1-8月A1自撞事故	與去年同期比較增減率
	件	件	件
臺北市	45	7	15.6%
新北市	99	24	24.2%
桃園市	111	23	20.7%
臺中市	83	24	28.9%
臺南市	102	33	32.4%
高雄市	89	19	21.3%
全國	1,095	321	29.3%

◎分析本市迄113年8月31日A1發生102件，其中自撞（摔）事故33件，占32.4%，**高於全國平均，亦為六都最高**；除加強執法並加強道路工程外，另分析自撞（摔）案件，多件肇因為個人因素，本小組將運用多元方式宣導，擴大宣導成效，期減少事故案件。

30

四、問題改善-動物竄出道路事故 (1/2)



發現問題

統計今年1至7月動物竄出(犬、貓)導致交通事故324件：
其中以永康區42件最多，安南區23件次之，南區22件再次之。

A1 1件
A2 271件
+ A3 52件
324件

31

四、問題改善-動物竄出道路事故 (2/2)

問題分析

分析今年1至7月動物竄出導致交通事故：

- 1.涉機車273件(占84%)、慢車4件。
- 2.竄出動物有飼主20件，屬流浪犬貓304件(占93.8%)。

改善方式

- 1.目前對流浪犬貓採TNVR政策，動物節育後回置原地，如遇餵食流浪動物導致地方髒亂，應請里長(民)勸導、通報環保局協助清除，如有具體事證則可依廢棄物清理法裁處。
- 2.本局彙整分析今年1至7月因動物竄出導致交通事故發生行政區及地點(GPS)，函請動保處加強精準捕捉遊蕩犬貓，避免繁殖擴大族群，導致危害用路人生命財產安全。

正本
發文方式：電子文書(第一類、不加密)
臺南市政府警察局 函
地址：70203台南市南區興隆路333號(交通警察大隊)
承辦人：台陳良旭光哲
聯絡電話：06-2522013、專機 766-2916
傳真電話：06-2523104、專機 766-2908
電子信箱：shiguangzhe@tpd.gov.tw

730024
臺南市警區長榮路1段501號
受文者：臺南市動物防疫保護處
發文日期：中華民國113年9月13日
發文字號：南警安字第1130597502號
類別：書據件
密等及解密條件或保密期限：
附件：如左

主旨：檢送本市(113)年1至7月份因「動物竄出」致交通事故發生行政區及地點清冊1份，請查照。

說明：
一、分析本市(113)年1至7月份因「動物竄出」致道路交通事故計324件，其中死亡事故1件，受傷事故271件，財損事故52件；該324件有273件涉機車事故(占84%)為最多。
二、「動物竄出」交通事故無法藉由教育宣導、交通工程及交通執法等交通3E政策防制，為避免交通事故發生，請貴處針對旨揭因「動物竄出」致交通事故發生行政區及地點，加強流浪動物精準捕捉作為，以保障用路人生命財產安全。

正本：臺南市動物防疫保護處
副本：臺南市政府警察局交通警察大隊

本局依分層負責規定授權業務主管執行

32

參、重點執法情形



一、取締裝載砂石(大型貨)車輛違規大執法成效統計

本(113)年8月計取締大型車重點違規**590**件，含主要項目138件、次要項目452件；**主要項目較去年同期取締件數增加4件(增加3%)**，其中取締整體物品、貨物尺寸超標違規件數**未增減**、取締超載**增加4件**。本局除持續加強大型車執法及強化內部教育訓練，另針對轄內發生大型車重大交通事故分局，分析轄區大型車易違規之路段、時段結合易肇事熱點，將大型車各項違規態樣列入交通違規執法重點項目，且**每周至少規劃違規執法專案勤務2次以上**，以防制大型車交通事故。

期程及比較	違規取締件數 總計	主要項目		次要項目				
		載運整體物品及貨物超長寬高	超載	行車紀錄器視野輔助系統	轉彎未依規定	闖紅燈	違規停車	未申請路權
113年8月	590	4	134	20	58	93	165	116
112年8月	611	4	130	12	68	117	232	48
較去年同期增減件數	-21	0	4	8	-10	-24	-67	68
增(減)比率	-3.4%	0.0%	3.1%	66.7%	-14.7%	-20.5%	-28.9%	141.7%

二、持續取締酒後駕車專案執法

項目	本期 113年8月	近三年同期平均 110、111及112年8月	與近三年 同期比較增減
取締件數	326	598	-272 (-45.4%)
其中 肇事舉發 A1+A2+A3	95	137	-42 (-30.6%)
攔查取締	231	461	-230 (-49.8%)
死傷人數	82	118	-36 (-30.5%)

35

肆、宣導情形



36

一、預防自撞宣導



因A1自撞事故占3成，針對自撞原因製作預防宣導圖卡，向民眾宣導勿疲勞駕駛、全程使用安全帶及安全帽、培養正確駕駛行為及防禦駕駛觀念，並利用社群媒體、鄰里長LINE群組及結合公私部門講座及各種活動宣達，使訊息觸及更多民眾。

37

二、加強高齡長者、行人安全宣導



因高齡者A1事故占近5成，針對高齡者深入社區，運用社群媒體、電視台及廣播宣導交通安全，並協請本市成大、奇美、新樓等大型醫院、診所及衛生所，於候診區播放宣導影片，提醒遠離大型車、路口慢看停及身體有狀況勿駕駛車輛等資訊，增加宣導觸及率，減少事故發生。

38

三、加強大型車預防事故宣導




針對大型車肇事防制，持續結合業者，進入工作場域宣導注意內輪差、視野死角及建立防禦駕駛習慣，並與各級學校及監理站合作，讓師生藉由實際親身體驗，知曉遠離大型車重要性。

39

簡報完畢 恭請指示

40



工程小組報告

詳參手冊 p.42-58



113年9月份道安會報暨安全大臺南專案會議 工程小組工作報告

報告單位：工程小組
(交通局、工務局)

本府年度提升交通安全經費爭取總表

112年度案件統計

計畫名稱	已核定案件數	中央(補)經費(萬元)	地方(自)經費(萬元)
前瞻計畫	28件	42,635.2	9,036.6
校園周邊暨行車安全道路改善計畫	33件	40,991.6	8,998.8
合計	61件	83,626.8	18,035.4

113年度案件統計

計畫名稱	已核定案件數	中央(補)經費(萬元)	地方(自)經費(萬元)
永續提升人行安全計畫	16件	35,327.3	6701.4
智慧運輸系統發展建設計畫	1件	153	27
合計	17件	35,480.3	6728.4

備註

1. 前瞻計畫-「提升道路品質計畫(內政部)2.0」110-113年總預算250億，本府提報248案(總經費70.42億元)，獲核定112案(核定經費24.35億元)、中央審核中49案(經費7.67億元)。
2. 「永續提升人行安全計畫」113-116年總預算400億，本府提報55案(總經費16.82億元)，獲核定15案(核定經費3.72億元)、中央審核中26案(經費8.42億元)。

43

交通局

112年度提升交通安全經費『核定』與『執行』情形

中央計畫名稱	補助單位	核定件數	屬性類別	核定計畫經費(萬元)	執行管考概要
校園周邊暨行車安全道路改善計畫	內政部國土署 (非公路系統)	3件	校園周邊路口改善 (核定2件/6處路口)	中央(補) 4,109.3 地方(自) 920.7	工程刻正執行中
			友善安全交通環境 改善示範計畫 (核定1件/3處路廊)	中央(補) 820 地方(自) 180	工作計畫書已核定
	交通部公路局 (公路系統)	1件	校園周邊路口改善 (核定1件/10處路口)	中央(補) 774.08 地方(自) 169.92	工程已完工

113年度提升交通安全經費『核定』與『執行』情形

中央計畫名稱	補助單位	核定件數	屬性類別	核定計畫經費(萬元)	執行管考概要
永續提升人行安全計畫	內政部國土署	1件	易肇事路口改善 (核定1件/24處路口)	中央(補) 4,800 地方(自) 0	工程刻正執行中
智慧運輸系統發展建設計畫	交通部	1件	非號誌化路口 (核定1件/3處路口)	中央(補) 153 地方(自) 27	已施工

44

112-113跨年度校園周邊暨行車安全道路改善 -易肇事路口改善計畫-第1次補助(1/3)

編號	計畫概要	負責局處	核定數(案)	完成數(案)	工作進度	目前辦理情形
5	<ul style="list-style-type: none"> ➢ 計畫名稱 ✓ 校園周邊暨行車安全道路改善計畫 (針對校園周邊路口改善) (非公路系統之道路) ➢ 補助單位 ✓ 內政部國土署 ➢ 申請提報路口(4處) ✓ 安南區安明路四段/安中路六段路口 ✓ 安南區安吉路一、二段/本原街一、二段路口 ✓ 安南區北安路三段/培安路口 ✓ 歸仁區市道182線/台39線路口 ➢ 工作要項 ✓ 削切中央分隔島，增設左轉車道 ✓ 既有設施移設(含號誌桿、路燈、路樹、警局監視系統等) ✓ 號誌管線重整 ✓ 增設行人號誌燈 ✓ 全路口刨鋪及標線重繪 	交通局	1	0	90%	<ol style="list-style-type: none"> 1. 進度無落後。 2. 辦理施工中(安南區3處路口左轉車道已完成；歸仁區路口辦理削切分隔島工程中)。

工作進度安排：取得中央補助(10%)、完成議會墊付(10%)、工程設計(20%)、工程發包(20%)、工程施工進度(40%)

45

112-113跨年度校園周邊暨行車安全道路改善 -易肇事路口改善計畫-第2次補助(2/3)

編號	計畫概要	負責局處	核定數(案)	完成數(案)	工作進度	目前辦理情形
6	<ul style="list-style-type: none"> ➢ 計畫名稱 ✓ 校園周邊暨行車安全道路改善計畫 (針對校園周邊路口改善) (非公路系統之道路) ➢ 補助單位 ✓ 內政部國土署 ➢ 申請提報路口(2處) ✓ 東區東門路三段/自由路三段/自由路二段路口 ✓ 安平區永華路二段/健康三街路口 ➢ 工作要項 ✓ 削切中央分隔島，增設左轉車道 ✓ 既有設施移設(含號誌桿、路燈、路樹、警局監視系統等) ✓ 號誌管線及行人號誌改善工程(含路面改善工程) ✓ 標誌標線重繪及改善工程 ✓ 復舊工程(AC重鋪) 	交通局	1	0	80%	<ol style="list-style-type: none"> 1. 進度無落後。 2. 辦理施工中(刻正辦理相關既有設施移設作業)。

工作進度安排：取得中央補助(10%)、完成議會墊付(10%)、工程設計(20%)、工程發包(20%)、工程施工進度(40%)

46

112-113跨年度校園周邊暨行車安全道路改善 -A 規劃設計類-臺南市友善安全交通環境改善示範計畫

編號	計畫概要	負責局處	核定數(案)	完成數(案)	工作進度	目前辦理情形
7	<ul style="list-style-type: none"> ➢ 計畫名稱 ✓ 臺南市友善安全交通環境改善示範計畫 ➢ 補助單位 ✓ 內政部國土署 ➢ 申請提報計畫路段(3處路段) ✓ 中西區中正路(西門路至民生綠園，共620公尺) ✓ 中西區中山路(民生綠園至北門路，共1,110公尺) ✓ 東區凱旋路(東寧路201巷至中華東路一段，共795公尺) ➢ 工作要項 ✓ 推動行人優先交通安全，提供完善安全的行人通行環境，檢討道路斷面配置 ✓ 實地調查與測量、基地環境與人文調查分析、整體發展構想與細部規劃設計研擬作業、施工細部圖說製作及工程經費預估等 	交通局	1	0	70%	<ol style="list-style-type: none"> 1. 進度無落後。 2. 113年5月15日辦理評選作業。 3. 113年5月21日決標，5月29日簽約。 4. 113年6月20日辦理工作計畫書審查會議，並於113年7月4日核定，預計113年10月底前提交期中報告書。

工作進度安排：取得中央補助(10%)、完成議會墊付(10%)、規劃設計(20%)、計畫發包(20%)、計畫執行進度(40%)

47

113年度永續提升人行安全計畫 -交通部/本局盤點行人易肇事路口

編號	計畫概要	負責局處	核定數(案)	完成數(案)	工作進度	目前辦理情形
1	<ul style="list-style-type: none"> ➢ 計畫名稱 ✓ 「永續提升人行安全計畫」路口改善案 (非公路系統之道路) ➢ 補助單位 ✓ 內政部國土署 ➢ 申請提報路口(24處) ✓ 東區中華東路二段/中華東路二段295巷、南區中華西路一段/新孝路、中華西路一段/新信路等24處路口 ➢ 工作要項 ✓ 車道瘦身，削切中央分隔島，增設左轉車道 ✓ 既有設施移設(含號誌桿、路燈、路樹等) ✓ 增設行人庇護島、行穿線退縮 ✓ 行人標誌標線號誌改善工程(含路面改善工程) ✓ 強化無障礙設計與設施 ✓ 擴大路口人行道及建置停等安全空間 	交通局 工務局	1	0	60%	<ol style="list-style-type: none"> 1. 進度無落後。 2. 交通局:24處路口中，北區公園路與北忠街等8處路口改善項目為增設標誌牌面，目前皆已完成。 <p>工務局:已於113年6月12日核定設計預算書圖，並於113年8月20日決標。</p>

工作進度安排：取得中央補助(10%)、完成議會墊付(10%)、工程設計(20%)、工程發包(20%)、工程施工進度(40%)

48

113年度智慧運輸系統發展建設計畫

-非號誌化路口主動式風險感知警示系統建置計畫

編號	計畫概要	負責局處	核定數(案)	完成數(案)	工作進度	目前辦理情形
1	<ul style="list-style-type: none"> ➢ 計畫名稱 ✓ 臺南市非號誌化路口主動式風險感知警示系統建置計畫 ➢ 補助單位 ✓ 交通部 ➢ 申請提報路口(3處) ✓ 善化區市道178線(興農路)/區道南128-1線路口 ✓ 善化區三民路/善美大道路口 ✓ 善化區中正路66巷/重劃區農路路口 ➢ 工作要項 ✓ 建置非號誌化路口主動式風險感知警示系統，警示衝突方向之車輛，促使其進行必要的減速或停讓動作，避免交通事故的發生，提高非號誌化路口安全的目標 	交通局	1	0	70%	<ol style="list-style-type: none"> 1. 交通部已於113年5月7日核定修正後計畫書。 2. 本案已於113年7月16日決標，廠商依計畫期程已提出工作計畫書並完成1處路口建置設備，預計113年底前完工。

工作進度安排：取得中央補助(10%)、完成議會墊付(10%)、工程設計(20%)、工程發包(20%)、工程施工進度(40%)

113年度強化人行安全設施重點工作

編號	工作要項	負責局處	年度目標(處)	8月完設(處)	年度累計(處)	工作進度	本市累計(處)	目前辦理情形
1	行人專用號誌	(交)	80	20	60	75%	1,428	持續盤點、施工中
2	行人專用時相	(交)	50	5	30	60%	175	持續盤點、施工中
3	行人號誌時相早開	(交)	150	20	90	60%	420	持續盤點、施工中
4	標線型人行道	(交)	15	7	15	100%	59	持續盤點
5	綠底行穿線	(交)	5	2	8	160%	8	持續盤點
6	行人庇護島	(交)	8	1	5	67%	49	持續盤點、施工中
		(工)	2	1	1	50%		持續盤點、施工中
7	行穿線退縮	(交)	10	6	10	100%	127	持續盤點
		(工)	5	1	1	20%		持續盤點、施工中

112年度提升交通安全經費『核定』與『執行』情形

中央計畫名稱	補助單位	核定件數	屬性類別	核定計畫經費(萬元)	執行管考概要
前瞻計畫	內政部國土署	25件	提升道路品質計畫 (內政部)2.0	中央(補) 36,635.2 地方(自) 8,043.6	工程刻正執行中
	交通部公路局	3件	提升道路品質計畫 (公路系統)	中央(補) 6,000 地方(自) 1,317	工程刻正執行中
校園周邊暨行車安全 道路改善計畫	內政部國土署	30件	校園周邊通學步道 路口安全改善	中央(補) 37,219.6 地方(自) 8,170.8	工程刻正執行中
	交通部公路局	3件	校園周邊通學步道 路口安全改善	中央(補) 3,772 地方(自) 828	工程刻正執行中

113年度提升交通安全經費『核定』與『執行』情形

中央計畫名稱	補助單位	核定件數	屬性類別	核定計畫經費(萬元)	執行管考概要
永續提升人行安全計畫	內政部國土署	15件	人行道、路口安全 改善	中央(補) 30,527.3 地方(自) 6701.4	核定經費墊付中

113年度提升交通安全經費『提案』情形

前瞻計畫-「提升道路品質計畫(內政部)2.0」第4次向內政部國土署爭取49案，總申請經費約7.67億元，中央審核中
「永續提升人行安全計畫」第2次向內政部國土署爭取26案，總申請經費約8.42億元，中央審核中

112-113跨年度校園周邊暨行車安全道路改善 -提升道路品質計畫(1/2)

編號	計畫概要	負責局處	核定數(案)	完成數(案)	工作進度	目前辦理情形
1	<ul style="list-style-type: none"> ▶ 計畫名稱 ✓ 提升道路品質計畫(內政部)2.0 (非公路系統之道路) ▶ 補助單位 ✓ 內政部國土署 ▶ 核定補助25案 ✓ 中華東路、高鐵特定區、健康路、北安路、台江大道、裕信路、大林路等25案道路改善工程 ▶ 工作要項 ✓ 人行道設置改善 ✓ 路口安全改善 ✓ 路面刨鋪改善 	工務局	25	9	60%	<ol style="list-style-type: none"> 1. 進度：規劃設計中2案，發包中4案，準備開工5案，施工中4案，已完成9案，取消1案。 2. 視個案規模不同，預計於113年底至114年陸續完工。

工作進度安排：取得中央補助(10%)、完成議會墊付(10%)、工程設計(20%)、工程發包(20%)、工程施工進度(40%)

112-113跨年度校園周邊暨行車安全道路改善 -提升道路品質計畫(2/2)

編號	計畫概要	負責局處	核定數(案)	完成數(案)	工作進度	目前辦理情形
2	<ul style="list-style-type: none"> ➤ 計畫名稱 ✓ 提升道路品質計畫(公路系統) (公路系統之道路) ➤ 補助單位 ✓ 交通部公路局 ➤ 核定補助3案 ✓ 佳里七股南37線、麻豆市道171線、七股西港麻豆市道173線，共3案道路改善工程 ➤ 工作要項 ✓ 路面刨鋪改善 	工務局	3	0	40%	1. 進度：工程設計中1案、發包中2案。 2. 視個案規模不同，預計於113年底至114年陸續完工。

工作進度安排：取得中央補助(10%)、完成議會墊付(10%)、工程設計(20%)、工程發包(20%)、工程施工進度(40%)

112-113跨年度校園周邊暨行車安全道路改善

編號	計畫概要	負責局處	核定數(案)	完成數(案)	工作進度	目前辦理情形
3	<ul style="list-style-type: none"> ➤ 計畫名稱 ✓ 校園周邊暨行車安全道路改善計畫 (非公路系統之道路) ➤ 補助單位 ✓ 內政部國土署 ➤ 核定補助30案(共28案(32校)通學步道及2案路口改善) ✓ 大山國小、五王國小、善化高中、臺南高商、南英工商、臺南神學院、歸仁國小、新豐高中、協進國小、海佃國中、學甲國小、嘉南國小、新進國小、裕文國小、德高國小、安南國中、新營高工、信義國小、永信國小、下營國小、山上國中、六甲國小、公園國小、楠西國中、楠西國小、日新國小、小新國小、新民國小、安順國小、東陽國小、忠孝國中、臺南女中、健康路一二段、安平路 ➤ 工作要項 ✓ 通學步道設置 ✓ 路口安全改善 	工務局	6	0	60%	1. 進度：規劃設計中6案，發包中1案，準備開工5案，施工中13案，已完成5案。 2. 視個案規模及獲核定時間不同，預計於113年底至114年陸續完工。
		區公所	13	1		
		學校	11	4		

工作進度安排：取得中央補助(10%)、完成議會墊付(10%)、工程設計(20%)、工程發包(20%)、工程施工進度(40%)

112-113跨年度校園周邊暨行車安全道路改善

編號	計畫概要	負責局處	核定數(案)	完成數(案)	工作進度	目前辦理情形
3	<ul style="list-style-type: none"> ➤ 計畫名稱 ✓ 校園周邊暨行車安全道路改善計畫 (公路系統之道路) ➤ 補助單位 ✓ 交通部公路局 ➤ 核定補助3案(共3校)通學步道 ✓ 善化國中、中營國小、南安國小 ➤ 工作要項 ✓ 通學步道設置 ✓ 路口安全改善 	區公所	1	0	40%	1. 進度：規劃設計中3案。 2. 預計於114完工。
		學校	2	0		

工作進度安排：取得中央補助(10%)、完成議會墊付(10%)、工程設計(20%)、工程發包(20%)、工程施工進度(40%)

112-113跨年度校園周邊暨行車安全道路改善


編號	計畫概要	負責局處	核定數(案)	完成數(案)	工作進度	目前辦理情形
3	<ul style="list-style-type: none"> ➤ 計畫名稱 ✓ 永續提升人行安全計畫 ➤ 補助單位 ✓ 內政部國土署 ➤ 核定補助15案 ✓ 新化高中、新化國中、新化國小、民德國中(第二期)麻豆國小(第二期)、麻豆國中、月津國小、後營國小黎明中學，共7案(9校)通學步道建置 ✓ 北區小東路、官田八田路、六甲工沿路、歸仁中正北路、高鐵特定區周邊，歸仁中山路、新式滯洪池、仁德民安宮，共8案道路人行道整建 ➤ 工作要項 ✓ 人行道整建 ✓ 通學步道設置 ✓ 路口安全改善 	工務局	6	0	20%	1. 進度：補助經費待議會同意墊付中。 2. 視個案規模及獲核定時間不同，預計於114年至115年陸續完工。
		都發局	1	0		
		區公所	7	0		
		學校	1	0		

工作進度安排：取得中央補助(10%)、完成議會墊付(10%)、工程設計(20%)、工程發包(20%)、工程施工進度(40%)

113年度優化人行道環境(含騎樓整平)

編號	工作要項	負責局處	目標數量	完成數	工作進度	目前辦理情形
1	人行道障礙物遷移 (如電桿、電箱)	工務局	82處	70處	85%	協調人行道上障礙物業管單位辦理遷移。
2	人行道改善 (如延長、整平、加寬等)	工務局	14,823公尺	13,637公尺	92.0%	高鐵特定區周邊改善完成6,843公尺、民治市政中心周邊人行道改善完成992公尺、高鐵大道改善完成1,243公尺、歸仁國小歸仁國小、新豐高中學周邊通學步道改善完成2,159公尺、安平區建平八街新增人行道400公尺、南科特定區內道5-40M道路、新增人行道2,000公尺。
3	騎樓整平長度(公里) (永續提升人行安全計畫 - 推動騎樓整平計畫)	工務局	500公尺	406公尺	81.2%	永康區中華二路完成316公尺、國民路完成90公尺。113年度騎樓整平計畫，已於8/12開工俟公所取得同意書後進場施工

簡報結束
敬請指教



監理小組報告

詳參手冊 p.60-71

59

串聯幸福的公路人



臺南市道路交通安全督導會報

監理小組113年8月工作報告

報告機關：嘉義區監理所(臺南、麻豆、新營監理站)

臺南市公共運輸處

113年9月24日



交通部公路局

Highway Bureau, Ministry
of Transportation and
Communications(MOTC)

目 錄

- 壹、鼓勵參加機車安全駕駛訓練計畫
- 貳、大型車視野死角、無號誌及閃光號誌路口、車輛路口停讓等納入駕訓班、初考領講習、道安講習
- 參、優先強化無號誌化路口宣導計畫及大型車視野死角與內輪差實地體驗
- 肆、微型電動二輪車管理與宣導計畫
- 伍、辦理及宣導「主要汽(機)車駕駛人」登錄作業
- 陸、推動與高齡者及交通安全相關之公路公共運輸項目
- 柒、加強市區客運及公路客運「路口停讓」計畫
- 捌、酒後代駕績效



壹、鼓勵參加機車安全駕駛訓練計畫(1/2)

• 機車駕駛人參與駕訓班之績效

經調查112年度民眾至監理站報名機車考照人數為19,193人，民眾至駕訓班報名人數為1,696人，占比率為8.8%，113年度截至8月份報名機車駕訓占比率達18.4%(2215/12,034)

年度	107	108	109	110	111	112	113
機車駕訓班	2家 大台南 中山	3家 大台南 中山 大灣	4家 大台南 中山 大灣 成功	4家 大台南 中山 大灣 成功	5家 大台南 中山 大灣 成功 長榮	5家 大台南 中山 大灣 成功 長榮	6家 大台南 中山 大灣 成功 長榮 日上 南凱(籌設中) 麻豆區-台南(籌設中) 新營區-新城(籌設中)
參訓人數	122	422	773	999	1,220	1,696	2,215
申請人數		322	694	967	1,115	1,461	794
補助人數	無補助 計畫	322	670	750(分配) 70(挹注) 共計820人	980(分配) 103(挹注) 共計1,083人	2,145(分配) (市府疊加補助 355名-提供 1,000名)	2,800(分配) (市府疊加補助 1,000名)

• 違規行為及追蹤率比較

已於8月6日額滿

截至113年度8月份受訓人數2,215人，累計違規數8件(0.36%)，違規內容為駕車行經有燈光號誌管制之交岔路口紅燈右轉行為(7)、肇事逃逸(1)，已請駕訓班配合宣導。

壹、鼓勵參加機車安全駕駛訓練計畫(2/2)

• 宣導機車駕駛訓練計畫辦理情形

- 113年度臺南市轄區參與配合推動機車安駕訓練課程共計兩家駕訓班(大台南駕訓班、成功駕訓班)。
- 113年度機車道路安駕計畫台南分配名額為**543**名(原分配440名)，預計大台南駕訓班分配**303**名，成功駕訓班分配**240**名為目標執行名額。
- 大台南駕訓班目前訓練人數**202**人。
- 成功駕訓班目前訓練人數**208**人。

總計受訓**410**人



63

貳、大型車視野死角、無號誌及閃光號誌路口、車輛路口停讓等納入駕訓班、初考領講習、道安講習

- 監理相關講習課程導入無號誌及閃光號誌路口、車輛路口停讓、安全左轉及正確變換車道、大型車視野死角等相關道安教材，並針對事故案例分析。

113年 8月份	機車初考領 安全講習	汽車駕駛人 道安講習	機車駕駛人 道安講習	(未滿18歲) 無照駕駛人 道安講習	酒駕專班 道安講習
場次	135	7	4	5	10
人數	1,950	1,205	306	240	298



共**161**場次
3,999人

64

參、優先強化無號誌化路口宣導計畫及大型車視野死角與內輪差實地體驗

- 辦理大型車視野死角體驗活動時，同時宣導及體驗無號誌及閃光號誌路口停讓觀念。
- 深入社區鄰里辦理高齡者安全講座。
 - 宣導地點：平安社區(市立醫院)、石門社區活動中心(市立醫院)、華平里活動中心(市立醫院)、文元國小、麻豆區大埕社區關懷據點、安定區新吉社區關懷據點、西港區新吉社區關懷據點、玉井區玉井活動中心、鹽水竹埔社區關懷據點。

113年8月份	道安巡迴宣導	高齡者安全講座	大型車視野死角體驗活動
場次	17	9	1
人次	3,664	233	30

共27場次
3,927人



肆、微型電動二輪車管理與宣導計畫(1/2)

- 微型電動二輪車於111年11月30日納管，騎乘要件：年滿14歲、投保強制責任險、登記掛牌(113年11月30日起全面掛牌方能上路)。
- 截至113年8月新車領牌數量為5,126輛，使用中車輛領牌數為12,527輛(使用中車輛總數19,222輛)，使用中掛牌率65.17%。
- 提供到點服務加強領牌辦理率，8月份至電動車經銷商、移工仲介公司辦理領牌共6場次，領牌數共計93輛。
- 如遇移工申領牌照，加強宣導微型電動二輪車行車安全。



肆、微型電動二輪車管理與宣導計畫(2/2)

- 執行監警聯合路檢時加強稽查微型電動二輪車及交安宣導，113年10月1日至113年12月31日訂為宣導及加強查核期，每月將至出入頻繁之路口、風景區及各大工業區至少排定2班微電車專案攔查，並一併向駕駛發放宣導單，以導正民眾觀念加強用路安全，維護微型電動二輪車行車安全。
- 8月辦理微型電動二輪車道路交通安全宣導共計 21 場次、宣導人數 3,928人。
 - 外籍移工宿舍(康林宿舍)、機車商業同業公會(東東宴會廳)、平安社區、石門社區活動中心、華平里活動中心、文元國小、台南一中、麻豆區大埤社區關懷據點、安定區新吉社區關懷據點、西港區新吉社區關懷據點、謝樂偉眼科、七股衛生所、新化衛生所、玉井區玉井活動中心、安定衛生所、北門農工及新營監理站道安講習室.....等處。



67

伍、辦理及宣導「主要汽(機)車駕駛人」登錄作業

- 民眾辦理各項車籍異動時，主動協助登錄主要駕駛人，以落實駕駛人資料之正確性。
- 登錄主要駕駛人之前，先確認駕駛人是否符合駕駛資格，以杜絕無照駕駛或越級駕駛等情況，保障用路人行車安全。
- 監理相關講習課程導入各項車籍異動登錄駕駛人等知識，引導正確之駕駛觀念。
- 赴機關、學校及團體宣導各項車籍異動時登錄主要駕駛人之優點及影響。
- 113年8月份辦理登錄42件。



68

陸、推動與高齡者及交通安全相關之公路公共運輸項目

- 目前本市幸福小黃計有31條路線（含4條全預約路線）。
- 持續規劃及推動偏鄉高齡者需求路線：臺南市公運處規劃後壁區、新營區、東山區、新化區等4區需求路線，於113年3月19日提案、5月15日重新修正提送，已於113年6月3日送交公路局審核中。
- 營運不佳之固定路線區域轉為全預約路線區域：臺南市公運處自113年2月13日起調整【黃2-1】林鳳營火車站-菁埔里菁埔寮為「全預約」方式營運。
- 監理單位每月定期查核幸福巴士路線營運情形及是否有需改善事項，持續提升服務品質：8月份查核8條路線-【藍26】、【藍27】、【藍28】、【藍29】、【藍4】、【綠29】、【綠32】、【黃2-1】等。



69

★臺南市公共運輸處工作報告★

柒、加強市區客運及公路客運「路口停讓」計畫

一、業者已提報113年路口停讓訓練計畫。自112年2月起至113年8月止，本處已執行42次共1,935車次之市區公車路口停讓稽查，計查獲3件未確實路口停讓案件；另市區客運業者已完成8,226車次自主稽查，計查獲2件未確實路口停讓案件，皆已依規裁處。

二、112年4月28日「大台南公車X新營客運 路口停讓行人優先實境訓練場」正式啟用，截至113年8月止，已完成275人次路口停讓安全教育訓練。



捌、酒後代駕績效

三、本市共有4間酒後代駕服務業者，自111年1月起，截至113年8月1日已服務計136,814件。

四、本處於9月1日起透過停車繳費單宣導，截至9月15日止共宣導449,204張(含自營及委外)。



70




簡報結束 敬請指教



交通部公路局

Highway Bureau, Ministry
of Transportation and
Communications(MOTC)



教育小組報告

詳參手冊 p.73-90



臺南市道安會報



教育小組報告

113年9月24日

報告大綱

- 一、創造國中小學良好通學步行環境，增進學生通學安全
- 二、交通安全教案與教材，落實推廣至校園
- 三、推廣落實交通安全守則
- 四、提升各級學校重視交通意外傷亡與防制策進作為



一、創造國中小學良好通學步行環境，增進學生通學安全

積極改善學校周邊易肇事路口

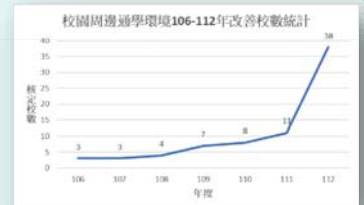
跨局處會勘盤點國高中小校園周邊交通環境。

113年列管	已改善校數	進度	辦理情形
95校	80校	84%	預計113年12月全數完工



106-111年提升道路品質計畫，核定36校，3.9億元。

核定校數	完工校數	進度	辦理情形
36校	36校	100%	已全數完工



112年校園周邊暨行車安全道路改善計畫，核定38校，4.4億元；納入其他建設案3校

計畫名稱	核定校數	已開工校數	辦理情形
校園周邊暨行車安全道路改善計畫	35校	25校	已有7校完工
納入其他建設案	3校	3校	已有1校完工



南安國小113年8月完工 75

一、創造國中小學良好通學步行環境，增進學生通學安全

積極改善學校周邊易肇事路口

113-116年永續提升人行安全計畫提案現況

完成提案**23校**
提案金額**2.7億元整**
(國土署22校、公路總局1校)

113年1-8月核定**6校**
核定金額**1.1億元整**

審查中**17校**



本市校園通學環境盤點現況

輔導有意提案**37校**

- 11校已送中央審查中。
- 23校尚在規劃中，計畫陸續上傳。
- 3校經評估不提案申請
 - 2校僅鋪面改善，不符本案提案範圍。
 - 1校併入112年提案計畫申請增預算。

會勘評估方向**64校**

- 33校輔導自行提案或與公所協商提案，規劃設計中。
- 8校申請繪設標線型人行道由交通局派工中。
- 8校已申請或納入本市其他建設案一併規劃。
- 2校待校舍新建工程完工後，校園四周一併檢討，並申請補助改善。
- 13校因無可退縮之校地，無法設置。

二、交通安全教案與教材，落實推廣至校園



»» 多元方式增進教師熟悉教育部交通安全課程模組並運用

計畫名稱	預計辦理	已辦理	進度	辦理情形
交通安全教育課程納入課程計畫	274校*2	366場次	67%	1.112學年度下學期執行率100%。 2.113學年度上學期預計執行率100%。
教師增能研習	14場次	6場次	43%	1.113年3月辦理2場次，128人次參與。 2.113年8月辦理1場次，150人次參與。 3.113年9月-12月預計辦理9場次。 4.113年11月輔導團預計辦理2場次。
交通安全教育輔導團-課程模組推廣到校服務	15場次	10場次	67%	1.112學年度到校服務3場次(113.1-113.6) 2.113學年度到校服務12場次(113.8-113.12)
課程模組前導學校	全面試行	100%	100%	10所前導學校，190個班級4600位師生完成課程全面試行
數位研習&各校自辦研習	每年4小時(約12000人次)	每年4小時(約8400人次)	70%	1.各校自行辦理 2.參與靖娟基金會、 磨課師平臺交通安全研習



8月辦理交通安全師資培訓



擇定10所前導學校試行課程模組



交安輔導團課程模組推廣到校宣講服務

77

三、推廣落實交通安全守則



»» 運用多元管道加強宣導

計畫名稱	預計辦理	已辦理	進度	辦理情形
交安有品五守則宣導計畫	274校*12	274校*8	67%	1.訂定每月宣導主題。 2.於交通安全教育資訊網提供宣導素材。 3.每校每月至少辦理1場次。
自行車安全教育及模擬考照研習	20場次	15場次	75%	1.113年5-8月辦理13場次，652人次參與。 2.113年9-10月預計辦理共計7場次。
戶外教育結合交通安全教育參訪計畫	28場次	8場次	29%	1.113年6-8月開放各校申請辦理共計6場次。 2.結合各校戶外教育辦理。
長輩交通安全系列宣導	274校*12	274校*8	67%	1.訂定每月宣導主題。 2.於交通安全教育資訊網提供宣導素材。 3.每校每月運用晨會、學校官網、LINE群組等宣導至少辦理1場次。



自行車安全教育課程



學校長輩交通安全關懷系列宣導



戶外教育結合交安教育參訪

78

四、提升各級學校重視交通意外傷亡與防制策進作為



分析數據針對不同階段別多元強化宣導及防制重點

- 幼兒園：幼兒乘車安全教育、幼兒專用車巡檢等。
- 國中小：交通安全5守則宣導、行人、乘客安全教育、內輪差視野死角、自行車安全教育、長輩交安關懷教育、微型電動二輪車教育等。
- 高中職：交通安全5守則宣導、自行車安全教育、機車安駕、大客車乘車安全等。
- 大專院校：交通安全5守則宣導、汽機車安全駕駛、酒駕防制、路口停讓教育等。
- 高齡教育：結合樂齡、補校、成教班等終身學習管道，強化高齡交通安全教育等。

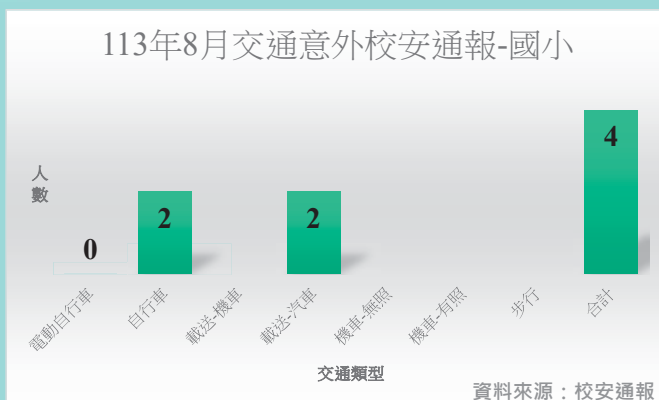


結合公私資源、學校運用電視牆、跑馬燈進行宣導

(一)8月份國中小學生交通意外事件分析



國小校園交通意外事件



推動學生自行車安全教育：

1. 自行車正確用路及騎乘觀念——**建立學生為慢車駕駛人的觀念。**
2. 危險預防及防禦駕駛觀念——**騎乘自行車要注意車前狀況，避免危險。**

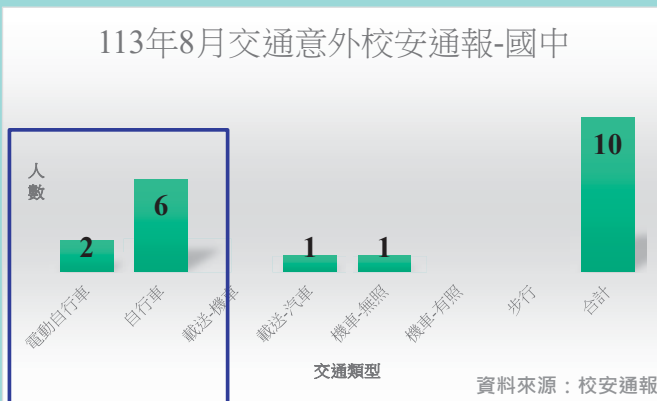


辦理自行車安全教育營隊

(二) 8月份國中小學生交通意外事件分析



國中校園交通意外事件



◎推動學生自行車安全教育：

1. 自行車正確用路及騎乘觀念—**建立學生為慢車駕駛人的觀念**
2. 危險預防及防禦駕駛觀念—**騎乘自行車要注意車前狀況，避免危險。**

◎加強宣導機車無照不上路：

1. **建立學生有駕照才上路的觀念**
2. 違規提高2倍罰鍰，**加重處罰。**

◎落實無照學生關懷輔導：

1. **校外會、警察局與學校協力輔導。**
2. 實施家訪及道安講習，**列管追蹤。**

自行車事故原因	自撞	自摔	自VS汽車	自VS機車	合計
案件數	2	2	1	3	8



函請學校加強微型
電動二輪車安全觀念

電動二輪車
安全教育宣導

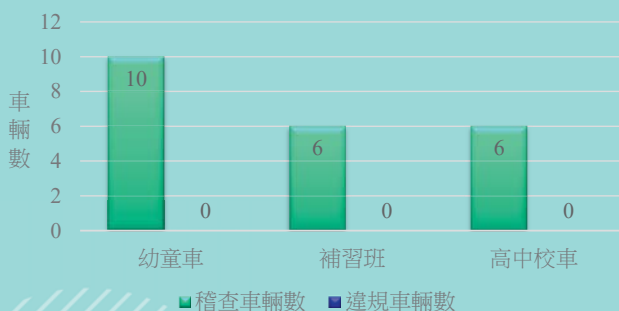
(三) 辦理幼童專用車、補習班交通車等稽查



113年8月計查核**10**場次、**22**輛車

超載、車體是否變更、幼童專用車是否違規負載學齡兒童等稽查

113年8月交通車稽查統計



幼童專用車察查及宣導



8月份查無違規事項

會同校外會、監警單位稽
查交通車

(四) 國中小校園交通安全教育宣導



操作中學習 培養交通安全素養

- 各校結合上放學及**各項親職活動**進行交通安全宣導。
- **各教育階段依學生事故分析結果**，加強重點教育課程及宣導。



跨局合作於活動時設攤親職宣導



天天**5**守則 結合路口導護宣導



結合社會資源--桂盟國際 (KMC) 自行車安全教育宣導



結合警察局辦理
微型電動二輪車安全宣導



國中加強自行車安全教育宣導



國小加強乘客安全教育宣導

(五) 社會交通安全教育宣導



運用網路媒體、跑馬燈等進行交通安全社會教育宣導

- 各校結合校慶加強**親職教育**宣導。
- 設置**高齡交安專區**，持續請各校加強**樂齡教育**宣導，指導學生關懷家中長者交通安全。
- 各校藉由學校網站、學校相關文宣進行教育宣導，**受眾普及親師生**。



運用學校相關網站進行交安5守則宣導

偉哲市長 84 給家長的一封信

親愛的家長：您好！

孩子最期待的暑假即將到來，偉哲特別提醒各位家長陪伴孩子妥善規劃假期時間，在從事各項暑期活動時，特別叮嚀孩子要留意水域安全、交通安全、網路使用與網路詐騙陷阱，確保身體健康並落實傳染病防治，享受充實、健康、又安全的暑期生活。

首先，暑假期間要注意戶外活動安全，尤其是水域活動安全性，要選擇合法且有救生員守護的場域進行水域活動；從事登山或山野教育等戶外活動，應事先做好風險評估與安全管理，有充分準備後再出發。出遊時也要特別留意交通安全，若孩子有騎乘機車、微型電動二輪車、自行車，務必提醒行車安全，並遵守交通規則、減速慢行。

提醒家長注意孩子暑期活動交通安全



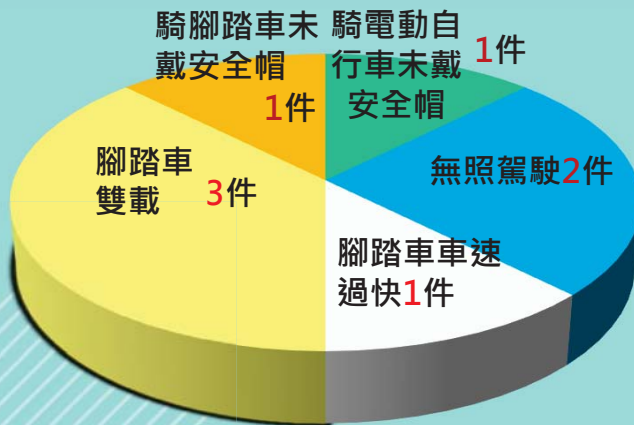
交安資源網設置高齡交安專區
—請學校持續宣導關懷家中長輩交通安全

(六)高中職學生交通意外事件分析



113年8月份高中職學生交通意外事件分析

高中職以機車駕駛、自行車交通事故居冠



結合警察局辦理機車安駕宣導



辦理大型車內輪差安全宣導

85

(七)高中職8月學生交通安全宣導成效



- 學校依案件進行輔導及防制措施
- 學校集會時間實施交通安全教育宣導計**75**場次，**5萬5,739**人次。
- 聯巡出勤人數**197**人次，計警察**88**人次、教官(學創)**52**人次，教師**57**人次。
- 實施校外聯合巡查：計**55**場



高中職學校辦理路口停讓、機車安駕宣導宣導等

86

(八)大專院校8月學生交通安全宣導成效



計**13校46場4萬3,383**人次

資料時間：113.8.31

校名	場次	人次	校名	場次	人次
南臺科大	28	1,767 (配合校內活動宣導)	崑山科大	2	11,255 (校內電子報宣導)
臺南大學	2	258 (公佈欄海報宣導)	南應科大	1	42 (配合校內活動宣導)
成功大學	1	23,000 (校內電子報宣導)	長榮大學	3	160 (配合校內活動宣導)
臺南護專	2	1,900 (校內電子報宣導)	華醫科大	--	(公佈欄張貼海報)
敏惠護專	1	3,696 (校內電子報宣導)	嘉藥科大	4	925 (校內電子報宣導)
中信學院	1	30 (配合校內活動宣導)	中信科大	--	(公佈欄張貼海報)
藝術大學	1	350 (公佈欄海報宣導)			

87

(九)大專院校113年8月宣導主題摘錄



交通安全5守則



機車安全



酒駕零容忍



路口停讓



88


(十)高齡者交通安全教育與宣講



- 113年8月，本市樂齡學習示範中心開辦「路老師團隊」課程共計6場次，172人次參與學習。
- 113年8月，教育局運用社大、成教班、補校等終身學習管道進行高齡交通安全宣導共計18場次，約1015人次。
- 113年8月，教育局推動長輩交通安全關懷系列宣導主題：「愛的小叮嚀，上路守號誌」，透過網站、粉絲專頁宣導點閱合計逾461次。



簡報結束，敬請指教



宣導小組報告

詳參手冊 p.92-101

9月份宣導小組成果報告

簡報大綱

- 壹、上次會議指裁示項辦理情形
- 貳、道路安全宣導成果
 - 一、各類媒體宣導
 - 二、與企業及民間團體合作
 - 三、深入鄉鎮鄰里宣導

93

壹、上次會議指裁示項辦理情形

8月道安會報主席裁示：

主席結論時表示：9月份為全國交通安全月，請各小組透過各種管道配合中央加強推廣交通安全月，讓交安觀念深植民眾內心。

1. 宣導小組針對交通安全月，已於8/28舉辦本市的交通安全月啟動記者會，並由市長親自出席宣示；另安排包括電台廣告、網路宣傳、地方有線電視廣告、戶外電視牆、報紙廣告、車體廣告等，進行全面宣傳。
2. 同時於交通安全月期間，請環保局在台南市全區垃圾車播放市長錄製的交安月錄音宣導，並發放100份交安月宣傳海報，委請民政局、社會局、交通局、教育局等局處於所轄機關、廳舍協助張貼宣傳。



94

貳、道路安全宣導成果-各類媒體宣導^{1/2}

8月針對民眾易違規項目實施精準式宣導

主題 **車輛停讓**

- 1.FB 台南TODAY粉絲頁：4則，觸及人數近2萬人，約12萬的讚數，8/7、8/14、8/21、8/28。
- 2.LINE官方：6則，觸及帳戶共計約4百萬，8/2、8/8、8/15、8/21、8/30。
- 3.8/8、8/13、8/14、8/17有線電視台跑馬
- 4.新聞稿：8月發布主題式新聞稿15篇
- 5.平面報紙：8月露出主題式新聞21欄
- 6.8月函請本市各機關、學校單位、設於本市中央單位、自來水公司、郵局、中油等國營企業，協助於所屬電子螢幕、LED、跑馬燈、候車亭、CMS、社群、APP等處加強宣導**車子無分大小，都要停讓！行人過馬路，也要走斑馬線！**



95

貳、道路安全宣導成果-各類媒體宣導^{2/2}

8月針對民眾易違規項目實施精準式宣導，

主題 **路口停讓**

- 1.本府各單位官網、LED電子螢幕、CMS、APP宣導，
- 2.衛生局：東門、林森路戶外大型電子看板，輪播3部道安宣導影片，每部影片每日輪播露出26次，每日共78次，
- 3.交通局
健康路與西門路口外電視牆輪播道安宣導影片，每日共14次。
海安路停車場外電視牆輪播道安宣導影片，每日共20次。
- 4.公運處：固定於10處轉運站播放道安宣導影片，平均每日播放次數約為136次。



96

貳、道路安全宣導成果-與企業及民間團體合作 1/2

1.警察局

- A.接受媒體專訪/擔任主講人，平面及電子媒體共計30場，
- B.與校園、機關、公司行號、社團合作79場次宣導，
- C.主/合辦46場宣導活動，配合24場活動設攤，
- D.結合警察廣播電臺，推播關懷高齡者「行的安全」，另配合大型運通公司辦理「大型車駕駛人教育訓練 - 交通安全課程」，共同維護交通安全。

2.監理站：宣導人數共計7,566人

- A.道安巡迴宣導17場，3,664人，
- B.高齡者安全講座9場，233人，
- C.大型車視野死角體驗活動1場，30人，
- D.機車初考領安全講習135場，1,590人，
- E.違規道安講習26場，2,049人。



97

貳、道路安全宣導成果-與企業及民間團體合作 2/2

3.社會局

- A.社區發展協會、人民團體活動，辦理道安宣導總計4場，約950人次參與。
- B.親子館內設立汽車遊戲區，讓道路安全知識從小扎根，113年8月服務人次為32,056人次。



4.交通局

- 8/8至安平產業園區的全一電子股份有限公司進行交通安全宣導，宣導人數30人。

98

貳、道路安全宣導成果-深入鄉鎮鄰里宣導 1/2

1. 民政局：針對交通安全政令宣導，強化民眾交通安全意識，8月計辦理總計34場次，宣傳6129人。

A. 透過節慶聯歡聚餐等活動時機宣導，累計11場，宣導1105人，

B. 藉里鄰長教育訓練、環境清潔日、防災訓練等活動時機宣導，累計23場，宣導5024人。



2. 警察局

8月持續深入社區關懷據點「長者交通安全宣導」課程，加強長者交通安全知能。

99

貳、道路安全宣導成果-深入鄉鎮鄰里宣導 2/2

3. 消防局

婦女宣導隊，利用居家訪視時向市民宣導重要道安觀念，8月份共計236場，236人次。



4. 社會局


A. 結合社區照顧關懷據點辦理活動納入道安宣導，關懷據點邀請警察局實地宣導、影片播放、健康促進活動等進行道安宣導，113年8月共辦理21場，547人次受益。

B. 松柏育樂中心及銀髮創齡服務中心：針對學員進行高齡者道安宣導，8月辦理1場次，受益88人次。

C. 利用2024首屆高齡健康產業博覽會，宣導重視長者人身安全維護，多項體驗活動吸引超過逾5萬人次參觀。

100

簡報結束
敬請指教



綜管小組報告

詳參手冊 p.103-108

綜管小組工作報告

報告單位：綜管小組
日期：113年9月24日

8月份工作報告事項

工作報告

事故監控

院頒計畫

◆9月19日道路交通事故防制工作圈會議重點

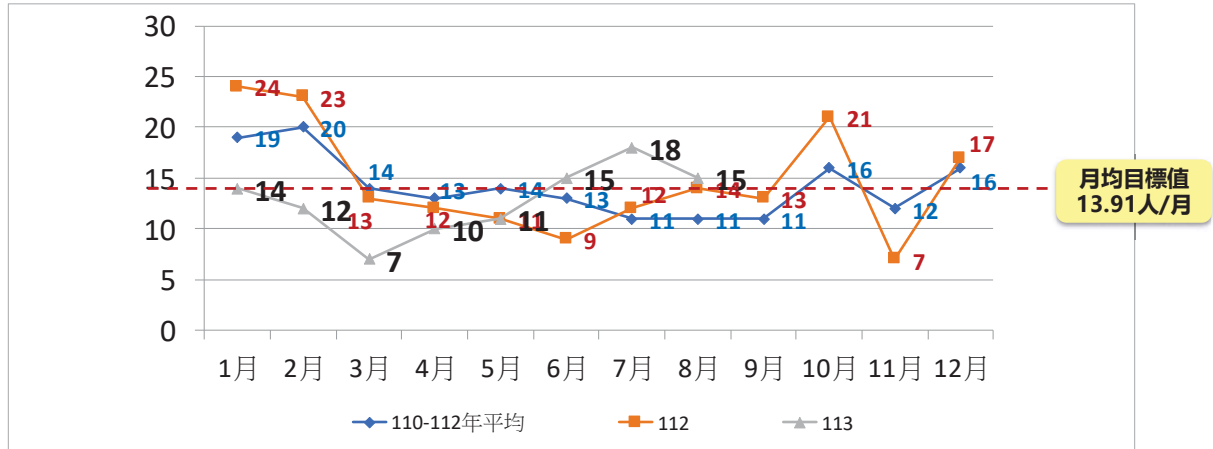
	列管工作項目	辦理情形
1	A1事故交通工程改善辦理情形	112年1月份至113年8月份A1事故，共計179件列入交通工程改善，已完成149件，剩餘30件持續於工作圈列管。
2	使用道路施工期間交維計畫審查辦理情形	113年8月審查12案，申請變更執行內容之交維計畫共0案，上述案件皆已審查通過。
3	112年校園周邊通學交通路段口需求改善辦理情形(計94校)	增設(或調整)紅綠燈及標誌標線需求：計66件，已完成65件，剩餘1件尚未完成。
4	113年校園周邊通學交通路段口需求改善辦理情形(計95校)	1) 協助指揮交通及取締違停需求：計9件，已全數完成。 2) 路平、遷移障礙物等道路空間不足問題：計8件，已全數完成。 3) 增設(或調整)紅綠燈及標誌標線需求：計85件，已完成70件，剩餘15件尚未完成。
5	道路交通工程設施改善辦理情形	113年1-8月統計警察局提報道路交通工程設施改善建議共664件，交通工程改善584件，已改善完成286件，尚餘298件待完成。
6	區公所清查轄內不堪使用交通號誌、標誌、標線辦理情形	區公所合計提報363件，已改善完成114件，尚餘249件待完成。

	提案討論	重要決議
1	台1線314K+300處中央分隔島開口案，提請審議。	請補充該路口相關事故數據及型態分析，及三福化工廠大型車進出轉向車流狀況，提下次工作圈審議。
2	台1線官田區(303.2K~309.5K)路段均衡速限暨交通設施檢視優化案，提請審議。	原則同意該路段均衡速限規劃，惟請先行完成相關交通設施優化並於完工後觀察事故狀況(半年)，視改善成效再行實施。本案送大會備查。

113年A1事故趨勢監控

工作報告 事故監控 院頒計畫

- 以近3年與去年進行分析，本市今年1-5月事故呈現降低，惟6-8月份有上升趨勢。
- 112年A1事故176人，113年以下降7%以上為年度目標(164人)

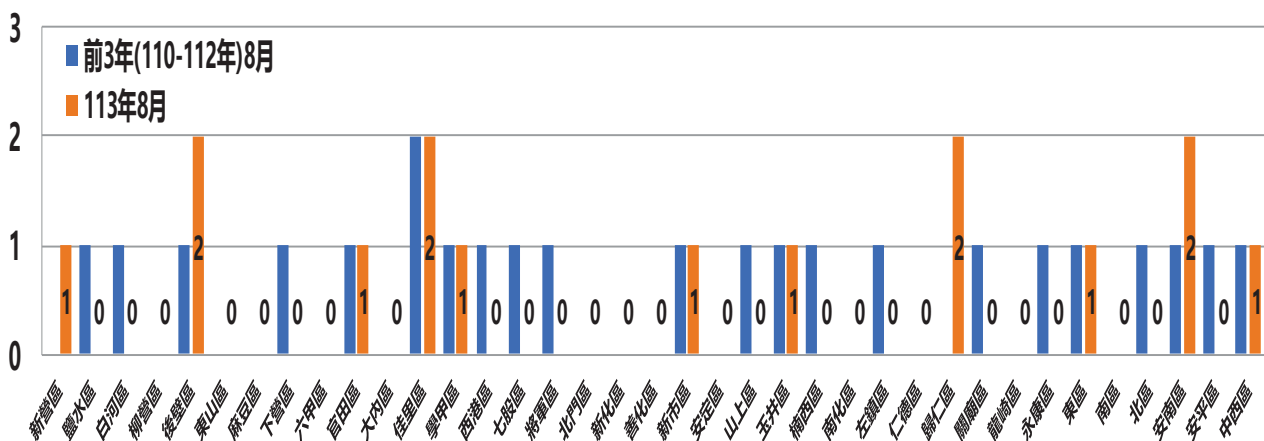


113年A1人數	1月	2月	3月	4月	5月	6月	7月	8月	9月	10月	11月	12月	合計
實際值	14	12	7	10	11	15	18	15					
目標值	18	23	13	11	11	9	11	14	13	17	7	17	164
差異	-4	-11	-6	-1	0	6	7	1					
近3年最低值	14	11	13	12	11	9	9	8	9	13	7	12	

105

113年A1事故各行政區監控

工作報告 事故監控 院頒計畫



- 113年8月以後壁、佳里、歸仁區、安南區2人為最高行政區
- 以3年同期進行比較，以歸仁+2人、新營、後壁與安南區+1人、為事故增幅的行政區

106

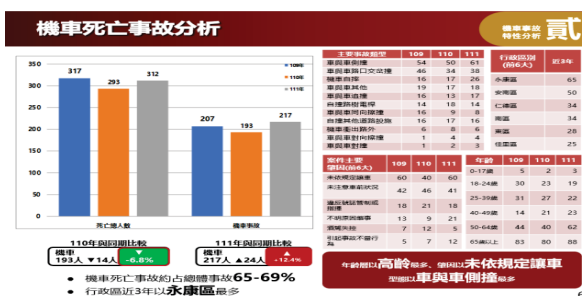
院頒方案綜管小組辦理情形

工作報告

事故監控

院頒計畫

項目	考評規定工作內容	執行情形
1 善用道路交通安全觀測指標	1) 依據事故特性，定期監測道安觀測指標訊息，採行各類防制方案 2) 依據交通部所訂每年傷亡指標，訂定縣市控管標準。	1) 根據每月下旬「道安資訊平台」提供30日內死亡人數與各類受傷人數統計等道安指標，納入本市道安工作定期召開重點會議資料，並提供事故改善、道安宣導、新聞稿發布使用。 2) 依據交通部規定，本市113年事故目標30日死亡人數下降5%，經查詢最新統計113年1-6月較去年同期減少20人(減少13.5%)。
2 強化道安會報議事功能	道安會報定期召開，首長應親臨主持與邀請專家學者諮詢。	1) 113年1-8月由市長親自主持本市道安會報8次，並由交通局辦理道安工作圈會議8次。 2) 113年「易肇事路段改善」與「高齡者交通事故防制」，已於2月中旬啟動並預計於10月4日召開期中檢討會議，預計12月底辦理期末成果會議。




運用道安指標進行機車事故分析




黃市長親自主持道安會報


簡報結束 恭請裁示



臨時動議



兼召集人結論



會議結束，感謝參與

附件

1. A1 事故改善列管追蹤表
2. 112 年校園通學交通路段口改善需求調查統計報表
3. 車輛相關報表
4. 「行人優先交通安全行動綱領」辦理情形列管表
5. 本市 112 年針對路口改善預算執行情況調查表
6. 113 年道路交通工程設施改善建議執行情形表

A1 類事故交通工程改善情形列管追蹤表

項次	編號 (事故日期)	肇事地點	會勘結論或工作圈會議裁示改善事項	辦理情形	主辦單位
1	1121011	永康區復興路 69 號前	1. 研議調整車道線型，縮小車道偏移寬度 2. 研議增設科技執法之可行性	改善事項 1. 已於 113 年 2 月 28 日完成 改善事項 2. 建置中，預計 11 月底完成。	交通局(1) 警察局(2)
2	1121214-2	南區西門路一段 382 號前	1. 補繪路口模糊網狀線及轉角紅線等標線 2. 研議增設路燈照明	改善事項 1. 已於 113 年 3 月 31 日完成 改善事項 2. 本局辦理「健康路一段及二段(大同路至中華西路)道路改善工程」，目前工程施工中，後續工程施作至事故位置(西門路)時，新增左轉車偏中心車道，屆時配合將路燈一併移置於分隔島上，預計 113 年 12 月 31 日前完成。	交通局(1) 工務局(2)
3	1130225	永康區鹽水溪 河堤道路路燈 桿 351826 號前	研議增設科技執法之可行性	建置中，預計 11 月底完成。	警察局

項次	編號 (事故日期)	肇事地點	會勘結論或工作圈會議裁示改善事項	辦理情形	主辦單位
4	1130304	永康區中正北路與王行路路口	<ol style="list-style-type: none"> 1. 研議路口增設科技執法 2. 重點指示牌面改採 LED 發光型式 3. 補繪路口模糊行穿線、機慢車待轉區、車道線、快慢車道分隔線及邊線等標線 4. 研議台 1 線速限調低之可行性 	<p>改善事項 1. 本案業已完成驗收，俟後續核銷流程完備後，將廣續評估啟用日期。</p> <p>改善事項 2. 已於 113 年 8 月 31 日完成</p> <p>改善事項 3. 已於 113 年 5 月 23 日完成</p> <p>改善事項 4. 經評估後速限暫維持現況</p>	<p>警察局(1)</p> <p>交通局(2,4)</p> <p>新化工務段(3,4)</p>
5	1130305-1	善化區中正路 66 巷與建國路 78 巷口	路口錄案增設科技執法	建置中，預計 11 月底完成。	警察局
6	1130321	左鎮區台 20 線 23.5 公里處	<ol style="list-style-type: none"> 1. 台 20 線 23.5K 處附近轉彎處設置鋼管柱型護欄並請評估於台 20 線 23.5K 處閃光號誌改為三色號誌 2. 台 20 線 22K 至 24K 處研議設置科技執法 	<p>改善事項 1. 鋼管柱護欄經評估改為新增「障礙物體」標誌，已於 113 年 6 月 11 日完成，另閃光號誌改為三色號誌部分，彙整相關資料陳報公路局雲嘉南區分局同意後辦理，公路局雲嘉南區分局 113 年 8 月 27 日雲嘉南分局交字第 1135004236 號函回復：113 年經費已用罄，將於 114 年分配數確認後再行簽報核准。</p> <p>改善事項 2. 責請轄區新化分局評估建置固</p>	<p>曾文工務段</p> <p>警察局</p>

項次	編號 (事故日期)	肇事地點	會勘結論或工作圈會議裁示改善事項	辦理情形	主辦單位
				定桿取締超速桿或科技執法可行性後憑辦，現由該分局編排移動式測速照相勤務執法，以防制交通事故。	
7	1130519	歸仁區歸仁六路與高鐵二路口	路口增設三色號誌管制	改善事項預計 113 年 10 月 31 日前完成	交通局
8	1130606	南區西門路一段 683 號	1. 加強取締，另評估設置科技執法及路口監視器 2. 藍晒圖文創園區出入口增設「禁止停車違者取締」警告標誌	改善事項 1. 本案業於 113 年 6 月 27 日邀集相關單位辦理現地會勘，決議由交通局及文化局改善停車空間配套措施後，再行評估違規停車科技執法建置可行性，現由轄區第六分局適時編排勤務維持路段交通秩序。 改善事項 2. 預計 113 年 9 月 30 日前完成	警察局(1) 文化局(2)
9	1130610	永康區永大路二段與永平街口	1. 永平街及永興路鄰近學校及公園，共識禁止 15 噸以上大貨車通行，增設相關禁制標誌 2. 增繪機慢車停等區	改善事項 1. 預計 113 年 9 月 30 日前完成 改善事項 2. 預計 113 年 9 月 30 日前完成	交通局

項次	編號 (事故日期)	肇事地點	會勘結論或工作圈會議裁示改善事項	辦理情形	主辦單位
10	1130616	東山區南勢里 174 線 44.5 公里處	1. 增設減速標線 2. 研議於該路段增設區間測速	改善事項 1. 預計 113 年 9 月 30 日前完成 改善事項 2. 現由白河分局依轄區特性編排移動式測速照相執法勤務，以防制交通事故。	交通局(1) 警察局(2)
11	1160620	官田區渡拔里 三塊厝南 181 線 3.5 公里處路口	1. 路口劃設行車導引線及支道繪設減速標線 2. 調整路口三色號誌運作時段為 07:00~09:00、11:00~13:00、16:30~18:30	改善事項 1. 預計 113 年 9 月 30 日前完成 改善事項 2. 已於 113 年 7 月 5 日調整完成	交通局
12	1130702	新營區東山三路 85 號附近	1. 增繪減速標線及「慢」標字，並於案地路口處增設停止線及禁止臨時停車線 2. 東山三路中央分隔島增設柱立式反射鏡	改善事項 1. 預計 113 年 10 月 31 日前完成 改善事項 2. 預計 113 年 10 月 31 日前完成	交通局(1) 新營區公所(2)
13	1130704	東山區聖賢里 南 314 線 3.5 公里處	案地路段前後適當處增繪減速標線	改善事項預計 113 年 10 月 31 日前完成	交通局

項次	編號 (事故日期)	肇事地點	會勘結論或工作圈會議裁示改善事項	辦理情形	主辦單位
14	1130706	北區林森路3段 229號	1. 移除現地「多時相號誌、依燈號行駛」告示牌 2. 補繪路口模糊行人穿越道線、快慢車道分隔線、禁止變換車道線、路面邊線等標線	改善事項 1. 預計 113年 9 月 30 日前完成 改善事項 2. 預計 113年 10 月 31 日前完成	交通局
15	1130709	柳營區旭山里 南107線旭山高 幹33前	南106線路段適當位置增設速 限標誌(速限50)	改善事項預計 113 年 10 月 31 日前完成	柳營區公 所
16	1130715	新營區義士路5 段副產高幹15 前	義士路5段原速限標誌上游約 50公尺位置增設警52標誌	改善事項預計 113 年 10 月 31 日前完成	柳營區公 所
17	1130716	仁德區臺86線 4.6K處	1. 回復遭撞毀危3、警22及交 通桿 2. 評估增設碰撞緩衝撞設施	改善事項1預計113年 9月30日前完成 改善事項2擬預計113 年12月31日前提報預 算俟公路局雲嘉南分 局同意後辦理。	新化工務 段

項次	編號 (事故日期)	肇事地點	會勘結論或工作圈會議裁示改善事項	辦理情形	主辦單位
18	1130718	安南區城北路 116 號前	肇事地點南北向鄰近彎道處適當處設置「警 1」與「警 2」標誌	改善事項預計 113 年 10 月 31 日前完成	交通局
19	1130720	東區東門路與 富農街口	1. 路口實行人早開時相管制 2. 路口增繪行車導引線並調整行穿線及增設行人庇護空間	改善事項 1. 預計 113 年 10 月 31 日前完成 改善事項 2. 預計 113 年 10 月 31 日前完成	交通局
20	1130723	北區西門路四 段與和緯路二 段路口	1. 增設當心行人標誌 2. 增繪綠底行穿線及補繪路口路面邊線、快慢車道分隔線、車道線及行車導引線等模糊標線	改善事項 1. 預計 113 年 10 月 31 日前完成 改善事項 2. 預計 113 年 10 月 31 日前完成	交通局
21	1130725	佳里區子龍里 南 47 線 2.5 公 里處	案地前後彎道路段劃設視覺化減速標線	改善事項預計 113 年 11 月 30 日前完成	交通局

項次	編號 (事故日期)	肇事地點	會勘結論或工作圈會議裁示改善事項	辦理情形	主辦單位
22	1130726	大內區石湖里南 181 線(電桿編號隆大高幹 214)	南 181 線隆大高幹 214 號處轉彎處增設輔 2 標誌及水泥護欄增設座式導標	改善事項預計 113 年 10 月 31 日前完成	大內區公所
23	1130728-2	後壁區土溝里南 91 線 3.3 公里與無名巷道路口	1. 增設速限標誌及警 52 標誌 2. 支道增繪停止線及停字、幹道增繪慢字及近路口改為 20 公尺禁止超車線與路口增繪網狀線	改善事項 1. 預計 113 年 10 月 31 日前完成 改善事項 2. 預計 113 年 10 月 31 日前完成	交通局
24	1030805	佳里區忠仁里延平路與平等街口	1. 增設行人專用號誌並實施行人早開運作等時間分隔措施降低人車衝突機率 2. 配置行車導引標線、退縮延平路原行人穿越道線及繪設機慢車停等區、平等街增繪行人穿越道線，利用空間分隔措施減少轉向車流與行人衝突	改善事項 1. 預計 113 年 10 月 31 日前完成 改善事項 2. 預計 113 年 10 月 31 日前完成	交通局
25	1130811	佳里區南勢里佳南路與復興路口	內側道及最外側車道合併劃設機慢車停等區及雙白線改為單邊禁止變換車道線	改善事項預計 113 年 11 月 30 日前完成	佳里區公所

項次	編號 (事故日期)	肇事地點	會勘結論或工作圈會議裁示改善事項	辦理情形	主辦單位
26	1130815-1	安南區同安路 181 號前	調整現有路肩寬度增設機慢車道	改善事項預計 113 年 11 月 30 日前完成	交通局
27	1130815-2 暫列 A1 事故	新營區民生里 復興路 280 之 1 號	補繪快慢車道分隔線及路面邊線。	改善事項預計 113 年 11 月 30 日前完成	交通局
28	1130822-1	歸仁區七甲里 中正北路二段 418 巷與(湖七 橋)防汛道路口	1. 遷移路口東南側牌面，以利 增加防汛道路南往北方向近路 口處視距 2. 路口增繪路口標線，並於西 側幹道方向增繪減速標線及慢 字	改善事項 1. 預計 113 年 10 月 31 日前完成 改善事項 2. 預計 113 年 10 月 31 日前完成	經濟部水利署第六 河川分署 (1) 歸仁區公所(2)
29	1130822-2	新市區永就里 永就未命名道 路(電桿編號市 頂 87 附近)	路段適當處增設速限標誌(30) 及警 52 標誌	改善事項預計 113 年 10 月 31 日前完成	交通局

項次	編號 (事故日期)	肇事地點	會勘結論或工作圈會議裁示改善事項	辦理情形	主辦單位
30	1130827	安南區長和路 四段與鎮安路 口	<p>1. 不定時派員執行交通違規查處</p> <p>2. 為明確指示左轉機車停等內側車道，內側車道增繪停等區，且路口紅線與北側行穿線與停止線模糊將一併辦理補繪</p>	<p>改善事項 1. 不定時編排交通稽查勤務，增加見警率。</p> <p>改善事項 2. 預計 113 年 11 月 30 日前完成</p>	<p>警察局(1)</p> <p>交通局(2)</p>

112 年度各校園周遭通學交通路段口改善需求-改善情形列管追蹤表 (113 年 9 月)

交通壅塞 需求改善 項目	項 次	編 號	行 政 區	學 校 名 稱	上放學期間 交通擁塞需 改善之路段 口	需協助改 善事項	辦理情形	主政單位
增設(或調整)紅綠燈及標誌標線需求	2	58	安 平 區	金 城 國 中	1.怡平路和怡平路 140 巷交叉路口。2.怡平路 140 巷。3.建平 11 街。	設交通號誌	<p>交管科:1.本案經 113 年 6 月道安工作圈主席裁示：112 年校園通學交通環境改善編號第 58 案，請工程小組(交通局)邀請工務局、區公所、里長與學校辦理會勘，倘涉及人行斜坡道之建置與植栽移置，請工程小組(工務局)協助；行人穿越線劃設則請工程小組(交通局)協助。</p> <p>2. 依據 6 月份道安工作圈主席裁示事項，後續於 113 年 6 月 26 日邀集工務局、教育局、學校、區公所及里辦公處再次辦理會勘，決議請校方先行行文至教育局永續科申請經費補助施做斜坡道，工務局公園管理科將先行遷移路燈，校方已於 9 月 18 日完成斜坡道施作，本局配合於怡平路 140 巷與怡平路 140 巷 27 弄口及怡平路 140 巷與怡平路 140 巷 17 弄口繪設行人穿越道線，預計 9 月底前完成施作。(備註:工務局已遷移路燈)</p> <p>教育局:有關上開經費已核定，已於 9 月 18 日完成施做斜坡道。</p>	交通局 (交管科) 教育局

臺南市各型車輛數量區分表

113年8月

區 分	臺南市		
	本月	去年同期	增減
大客車	1921	1958	-37
大貨車	13922	13902	20
小客車 (含租賃小客車)	629034	621677	7357
計程車	4167	4180	-13
小貨車 (含租賃及營業小貨車)	89327	89062	265
重機車	1324947	1313653	11294
輕機車	53116	57234	-4118
拖車	4863	4806	57
特種車	5213	5101	112
合計	2126510	2111573	14937

附註：數量為臺南、麻豆、新營監理站轄管車輛合計

臺南市113年8月份機動車輛成長分析比較表

單位：輛

區分	上月數量	本月數量	本月增加數	成長百分比%
大客車	1923	1,921	-2	-0.10
大貨車	13933	13,922	-11	-0.08
小客車 (含租賃車)	629279	629,034	-245	-0.04
計程車	4167	4,167		
小貨車 (含租賃及營業小貨車)	89445	89,327	-118	-0.13
重機車	1323795	1,324,947	1152	0.09
輕機車	53345	53,116	-229	-0.43
拖車	4849	4,863	14	0.29
特種車	5185	5,213	28	0.54
合計	2125921	2126510	589	0.03

附註：數量為臺南、麻豆、新營監理站轄管車輛合計

台南市政府113年交通部「行人優先交通安全行動綱領」列管表
(截至113年8月31日止,共28項)

113.8.31

面向	行動方案	工作要項	負責局處	年度目標數量	截至目前完成數量或進度	實際辦理進度(%)	具體辦理情形	本府行動計畫
一、工程	(一)路口行人安全設施改善	1. 行人專用號誌	工程小組 (交通局)	80處	60處	75%	於各行政區學校、醫療院所、公園、觀光景點、商業密集區附近或多時相號誌重要路口改善行人通行環境，以全面提升行人通行安全。112年度已完成80處，113年預計增設80處，目前已完成60處，並持續辦理盤點派工作業。	行人通行安全提升計畫
		2. 行人號誌時相早開	工程小組 (交通局)	150處	90處	60%	於各行政區學校、醫療院所、公園、觀光景點及商業密集區附近重要路口設置行人綠燈早開，112年度已完成300處，113年預計增設150處，目前已完成90處，並持續辦理盤點派工作業。	行人通行安全提升計畫
		3. 行人專用時相	工程小組 (交通局)	50處	30處	60%	於各行政區學校、醫療院所、公園、觀光景點及商業密集區附近重要路口設置建置行人專用時相，112年度已完成100處，113年預計增設50處，目前已完成30處，並持續辦理盤點派工作業。	行人通行安全提升計畫
		4. 標線型人行道	工程小組 (交通局)	15處	15處	100%	於各行政區學校、醫療院所、公園、觀光景點、車站及商業密集區附近未設置實體人行道道路規劃標線型人行道，112年度已完成30處，113年預計增設15處，已完成。	行人通行安全提升計畫

台南市政府113年交通部「行人優先交通安全行動綱領」列管表
(截至113年8月31日止,共28項)

113.8.31

面向	行動方案	工作要項	負責局處	年度目標數量	截至目前完成數量或進度	實際辦理進度(%)	具體辦理情形	本府行動計畫
一、工程	(一)路口行人安全設施改善	5. 行人庇護島	工程小組 (交通局、工務局)	10處	5處(交通局) 1處(工務局)	60%	112年度本市已完成17處。 交通局:113年預計建置8處行人庇護島,目前完成5處,預計113年9月底前可達6處,並持續辦理盤點派工作業。 工務局:113年預計建置2處行人庇護島,已派工2處路口,完成1處(國民路-第一工務大隊門口),預計113年10月底前可全數完成。	行人通行安全提升計畫
		6. 行穿線退縮	工程小組 (交通局、工務局)	15處	10處(交通局) 1處(工務局)	73%	112年度本市已完成39處。 交通局:113年預計建置10處行穿線退縮,已完成。 工務局:113年預計建置5處行穿線退縮,已派工1處路口,完成1處(國民路-第一工務大隊門口),其餘4處辦理規劃設計中。	道路品質計畫2.0
		7. 綠底行穿線	工程小組 (交通局)	5處	8處	160%	113年度本市已完成8處。	

台南市政府113年交通部「行人優先交通安全行動綱領」列管表
(截至113年8月31日止,共28項)

113.8.31

面向	行動方案	工作要項	負責局處	年度目標數量	截至目前完成數量或進度	實際辦理進度(%)	具體辦理情形	本府行動計畫
一、工程	(二)改善人行道 既有人行道改善(優先改善學校及公園、運輸場站周邊人行道寬不足90cm)	1. 人行道障礙物遷移(處) (如電桿、電箱)	工程小組 (工務局)	82處	70處	85%	113年度規劃移除82處,截至113年8月底已完成70處。	
		2. 人行道改善 (如延長、整平、加寬等)	工程小組 (工務局)	14,823公尺	13,057公尺	88%	1. 高鐵大道併歸仁大道(高鐵橋下台南段道路旁人行道)改善工程已於113年3月完工,改善長度為1,243公尺。 2. 家齊高中-進學國小通學步道改善工程施工中,已完成1,300公尺。 3. 高鐵沙崙站周邊人行道改善工程,已於113年1月22日完工,施作長度為5,600公尺。 4. 臺南市新營區民治市政中心周邊步道人行環境改善工程,已於113年1月完工,改善長度為789公尺。 5. 臺南市安南區4-11道路工程(北外環至東和橋)變更設計中。 6. 安平區建平八街新增人行道400公尺,已於113年3月完工。 7. 南科特定區內道5-40M道路,新增人行道2,000公尺,已於113年3月完工。 8. 鹽水區公19公園旁道路新增138公尺人行道,已於113年4月完工。 9. 歸仁區歸仁國小與國立新豐高級中學周邊通學步道改善工程,改善人行道共1,249公尺,已於113年5月完工。 10. 五王國小人行道整體改建工程,改善人行道共338公尺,已於113年8月完工。	

台南市政府113年交通部「行人優先交通安全行動綱領」列管表
(截至113年8月31日止,共28項)

113.8.31

面向	行動方案	工作要項	負責局處	年度目標數量	截至目前完成數量或進度	實際辦理進度(%)	具體辦理情形	本府行動計畫
		3. 騎樓整平長度(公里)-前瞻基礎建設提升道路品質計畫2.0)	工程小組(工務局)	500公尺	406公尺	81%	1. 112年度已完成永康區中華二路、西門路、金華路三段、友愛街、勝利路及開元路共1,191公尺。 2. 113年度,永康區中華二路已完成316公尺,國民路90公尺已於113年5月完工。 3. 113年度騎樓整平計畫已獲國土管理署核定補助經費1,100萬元(中央補助902萬,地方配合款198萬),113年6月26日議會已同意墊付,工程案已於113年7月16日決標,7月29日定約完成。	騎樓整平計畫

台南市政府113年交通部「行人優先交通安全行動綱領」列管表
(截至113年8月31日止,共28項)

113.8.31

面向	行動方案	工作要項	負責局處	年度目標數量	截至目前完成數量或進度	實際辦理進度(%)	具體辦理情形	本府行動計畫
一、 工程	(三)校園週邊暨行車安全道路改善	1.校園周邊路段(口)改善	工程小組(工務局)	77校	41校	53%	內政部與交通部「提升道路品質計畫」、「校園周邊暨行車安全道路改善計畫」、「永續提升人行安全計畫」核定補助本市共77校通學步道改善建置案,截至8月底目前已完成41校,執行中36校,將於113年底至114年陸續完工。	校園周邊暨行車安全道路改善計畫
			工程小組(交通局)	10處	10處	100%	1. 交通局112年4月28日向交通部公路局申請補助提報新營區太子國中校門口等10處路口改善計畫在案,工程事項包含增設號誌設施、調整號誌時相、增設行人號誌、增繪行穿線及警告標誌等相關交通安全設施。 2. 交通部公路局業於10月13日核定本計畫,交通局113年1月4日完成決標,於113年3月12日開工,並已於113年6月7日完工。	

台南市政府113年交通部「行人優先交通安全行動綱領」列管表
(截至113年8月31日止,共28項)

113.8.31

面向	行動方案	工作要項	負責局處	年度目標數量	截至目前完成數量或進度	實際辦理進度(%)	具體辦理情形	本府行動計畫
		2. 易肇事路口改善	工程小組 (交通局)	10處 (112年度) 24處 (113年度)	10處 (112年度) 8處 (113年度)	100% (112年度) 33% (113年度) 施工中	<p>1. 112年度交通局智安科於112年5月29日函送5大改善路段(口)交通事故現場圖資料至本市道安會報工程小組,本案5大易肇事路段口已於112年8月底會勘完畢,並於9月初完成碰撞構圖繪製及會勘改善規劃事宜,工程於113年6月底全數完工。</p> <p>2. 國土署112年12月28日核定核定本市24處路口,本計畫中央補助新臺幣3,936萬元整,地方配合款新臺幣864萬元整,核定總經費共計新臺幣4,800萬元整,如於113年底前完工中央將全額補助。24處路口中,北區公園路與北忠街等8處路口改善項目為增設標誌牌面,目前皆已完成;另工務局於113年6月12日核定預算書圖,已於8月20決標,目前訂約中。</p>	

台南市政府113年交通部「行人優先交通安全行動綱領」列管表
(截至113年8月31日止,共28項)

113.8.31

面向	行動方案	工作要項	負責局處	年度目標數量	截至目前完成數量或進度	實際辦理進度(%)	具體辦理情形	本府行動計畫
一、 工程	(四) 行人及高齡友善示範區	推動行人及高齡友善區	工程小組(工務局)	1處	0處	0%	1. 112年度已完成新營區中正路/武昌街路口等3處路口改善計畫,工程事項包含行穿線退縮、號誌桿汰換、行人燈箱汰換、號誌管線挖掘(線路地下化)、標線重繪等相關交通安全設施。 2. 113年度擇定歸仁區中正北路一段(大德路—忠孝北路口)人行道改善工程,改善經費已獲核定,並由歸仁區公所辦理後續改善作業,辦理基本設計作業中。該路段緊鄰新豐高中、農會、圖書館、便利商店、複合式餐廳等,為高齡及行人活動頻繁路段,且可串聯周邊新豐高中、歸仁國小、歸仁國中已改善完成之通學步道。	
	(五) 減少路側障礙物	路側桿件(含電力桿、燈桿及標誌桿)移除改善	工程小組(工務局)	16處	16處	100%	113年編列經費施作電桿下地作業,預計施作16處(歸仁十三路),已於113年2月施作完成。	
	(六) 提昇非號誌化路口安全	非號誌路口改善	工程小組(交通局)	100處	60處	60%	本案已於113年3月辦理第一次派工,目前已完成60處,陸續盤點派工中。	

台南市政府113年交通部「行人優先交通安全行動綱領」列管表
(截至113年8月31日止,共28項)

113.8.31

面向	行動方案	工作要項	負責局處	年度目標數量	截至目前完成數量或進度	實際辦理進度(%)	具體辦理情形	本府行動計畫
	(一) 教安教育向前行-扎根學校交通安全教育	1. 高級中等以下學校實施交通安全課程	教育小組(教育局)	550場次	366場次	67%	每校每學期交通安全融入課程1場次。113年已執行366場次。	
		2. 辦理交通安全課程中小學教師研習	教育小組(教育局)	14場次	9場次	64%	<p>1. 113學年度交通安全教育輔導團暨各校教師專業增能研習於113年3月1日辦理2場次,參與人數154人。預計11月再辦理2場次,共計4場次。</p> <p>2. 交通安全教育融入學習領域師資培訓實施計畫8月辦理1場次,參與人數150人。預計9-12月各校申請自辦9場次,共計10場次。</p> <p>3. 112學年度交通安全教育輔導團-課程模組推廣到校服務規劃已辦理3場次,參與人數合計161人,預計113年9-12月辦理12場次,共計15場次。</p> <p>4. 推動教師參加教育部磨課師平臺交通安全線上研習及113年度靖娟兒童安全文教基金會辦理交通安全教育師資研習,截至113年8月31日共計1,296人次參與。</p>	<p>1. 112、113年度交通安全教育輔導團暨各校教師專業增能研習計畫</p> <p>2. 臺南市112年度交通安全教育融入學習領域教學師資培訓實施計畫</p>

台南市政府113年交通部「行人優先交通安全行動綱領」列管表
(截至113年8月31日止,共28項)

113.8.31

面向	行動方案	工作要項	負責局處	年度目標數量	截至目前完成數量或進度	實際辦理進度(%)	具體辦理情形	本府行動計畫
二、教育	(二)村里來開講-路老師深入村里宣導	結合路老師與區里及樂齡學習中心合作宣導高齡交通安全	教育小組(教育局)	100場次	97場次	97%	1.「臺南市甜路路團隊」有31位合格路老師,為推動高齡者的用路安全把關。 2.以本市65歲以上高齡長者發生交通事故較高區里及樂齡中心為主體辦理,將於本市辦理100場次宣導活動,進行高齡者用路安全宣導,打造高齡者安全友善社會環境,以達社區長輩行為改善效益,落實交通安全正確觀念。截至113年8月底已辦理97場次,計有3,045人次參與。	113年臺南市路老師與區里及樂齡學習中心合作宣導高齡交通安全計畫
		跨機關結合路老師高齡者交通安全宣導團執行計畫	監理小組(監理站)	39	45	115.38%	1.本計畫新營、麻豆及臺南監理站應達成之目標共為39場次。 2.截至113年8月31日止,本小組結合路老師辦理高齡交安宣講共計45場次,宣導1,249人次。	
	(三)停讓你我他-推廣停讓文化	宣導小組(新聞處)	24檔	18	75%	1.常年透過不同媒體管道宣導「無號誌路口停讓」、「大車也要停讓行人」、「機車安全」及「騎樓也是步行空間」等道安主題。 2.8月份運用臺南TODAY粉絲團、有線電視公用頻道跑馬、本府LINE官方帳號宣導4場,辦理停讓文化宣傳記者會1場,海報100份,電台廣告1480檔,戶外電視牆6000次,車體廣告38面,並持續本市轄內各機關官網、電子螢幕、CMS宣導路口停讓安全主題。		

台南市政府113年交通部「行人優先交通安全行動綱領」列管表
(截至113年8月31日止,共28項)

113.8.31

面向	行動方案	工作要項	負責局處	年度目標數量	截至目前完成數量或進度	實際辦理進度(%)	具體辦理情形	本府行動計畫
三、監理	(一) 違規矯正及講習換照	違規矯正及講習換照	監理小組(監理站)	73	19	26.03%	自112年7月1日起,初次領有駕駛執照,於發照之日起一年內,有違反道路交通安全規則規定記違規點數達六點,應上道路交通安全講習課程,113年應上課人數計73人,截至8月底已上課人數19人(預計9月再次開課-共通知19人)。	
	(二) 機車駕訓加倍推進	擴大機車駕訓補助	監理小組(監理站)	2,800	2,215	79.11%	1. 113年機車駕訓補助受理區間為112年12月16日起至113年11月30日,截至113年8月31日參訓人數為2,215人 2. 本年度目標執行總量嘉義所獲配名額5,300名,臺南地區2,800名。	
	(三) 機車道路安駕再提昇	試辦機車道路駕駛訓練	監理小組(監理站)	440	361	82.05%	大台南駕訓班已完成安駕訓練190人、成功駕訓班完成安駕訓練171人,合計361人。	

台南市政府113年交通部「行人優先交通安全行動綱領」列管表
(截至113年8月31日止,共28項)

113.8.31

面向	行動方案	工作要項	負責局處	年度目標數量	截至目前完成數量或進度	實際辦理進度(%)	具體辦理情形	本府行動計畫
三、監理	(四) 違規清理及霸王車牌照追繳	霸王車牌追繳	監理小組(監理站)	A. 103年~107年註銷車輛收回牌照數: 323輛。 B. 108年~112年註銷車輛收回牌照數: 2,572輛	至113年8月31日止 A: 213輛 B: 1,107輛	A: 65.94% B: 43.04%	1. 113年公路局考評註銷之牌照收回註銷牌照數目標完成率區間統計: 112年10月至113年9月, 目標值分2區間訂定之: A. 103年~107年註銷之牌照: 臺南地區應繳回車輛數3,230輛, 目標完成率10%(即323輛)。 B. 108年~112年註銷之牌照: 臺南地區未繳回車輛數5,716輛, 目標完成率45%(即2,572輛)。 2. 簡訊及信函通知已註銷車輛之所有人將號牌繳回監理站。 3. 每月排定監警聯合稽查「淨牌專案」, 針對行駛中或停放於路邊車輛進行查核註銷號牌車輛使用公用道路之情形, 今(113)年度截至8月底, 共查獲6輛註銷牌照之車輛。 4. 聯合臺南市政府警察局、法務部行政執行署台南分署、臺南市政府交通局停車營運科共同建立「臺南地區註銷車查報群組」LINE群組, 以利停車收費員通報註銷號牌車輛占用停車格, 8月份臺南市政府交通局停車營運科路邊收費同仁及智慧停車柱系統共通報41件註銷車輛。	
			監理小組(監理站)	142	94	66.20%	自113年1月1日起至8月31日止, 出勤次數共計94次, 攔查行經路口之車輛計2,439輛次, 並未查獲不符規定之車輛。	
	(五) 路口停讓安全有保障	加強路口稽查, 確實執行車輛慢看停	監理小組(公運處)	24	16	66.67%	自113年1月1日起至113年8月31日止, 本處出勤次數共計16次, 行經路口之市區公車車輛計790輛次, 並未查獲不符規定之車輛。另112年市區客運業者已完成4,534車次自主稽查。	

台南市政府113年交通部「行人優先交通安全行動綱領」列管表
(截至113年8月31日止,共28項)

113.8.31

面向	行動方案	工作要項	負責局處	年度目標數量	截至目前完成數量或進度	實際辦理進度(%)	具體辦理情形	本府行動計畫
四、執法	(一) 加強重點項目執法	1. 路口不停讓行人	執法小組 (警察局)	4,664 (去年同期)	2,167	46.46%	113年1-8月取締「路口不停讓行人」件數2,167件,較去年同期4,664件,減少2,497件。	年度目標數量(目標值): 以去年同期取締件數為目標值。
		2. 非號誌化路口未停車再開	執法小組 (警察局)	985 (去年同期)	2,764	280.61%	113年1-8月取締「非號誌化路口未停車再開」件數2,764件,較去年同期985件,增加1,779件。	年度目標數量(目標值): 以去年同期取締件數為目標值。
		3. 人行道違規停車	執法小組 (警察局)	47,082 (去年同期)	22,805	48.44%	113年1-8月取締「人行道違規停車」件數22,805件,較去年同期47,082件,減少24,277件。	年度目標數量(目標值): 以去年同期取締件數為目標值。
		4. 取締道路障礙	執法小組 (警察局)	1,122 (去年同期)	1,176	104.81%	113年1-8月取締「取締道路障礙」件數1,176件,較去年同期1,122件,增加54件。	年度目標數量(目標值): 以去年同期取締件數為目標值。

製表依據:112年5月25日「交通部行人優先交通安全行動綱領」、行政院第3863次會議「交通部行人優先交通安全行動綱領」辦理情形

台南市政府本 112-113 年度針對路口改善預算執行情況調查表
(截至 113 年 09 月 20 日為止)

負責局處	針對路口改善預算執行情況					
	市預算金額	爭取中央金額	已執行金額/案件數	尚未執行金額/案件數	後續擬爭取中央金額	備註
交通局	1,886 萬 7,540 元	1 億 1,726 萬 7,206 元	2,621 萬元/5 件 (已完工案件)	1 億 992 萬 4,746 元/5 件 (執行中案件)	-	案件列表如附件一
工務局	2 億 1,573 萬 7,200 元	5 億 9,323 萬 8,800 元	5 億 9,554 萬元/29 件 (已完工案件)	2 億 1,343 萬 6,000 元/6 件 (執行中案件)	1 億 6,280 萬元	案件列表如附件二
合計	2 億 3,460 萬 4,740 元	6 億 50 萬 6,006 元	6 億 2,175 萬元/34 件 (已完工案件)	3 億 2,336 萬 0,746 元/11 件(執行中案件)	1 億 6,298 萬元	

附件一、臺南市政府交通局 112-113 年路口改善預算執行情況

項次	工程名稱	經費及來源	改善項目	執行情形
1	院頒「道路交通秩序與交通安全改進方案」112 年度道路交通安全工作執行計畫 無號誌路口交通安全改善計畫	交通部道安會 3,000,000 元。 (中央 1,500,000 元。 市預算 1,500,000 元)	1.將無號誌化路口幹、支道路權劃分明確 2.幹、支道「停」、「慢」標誌標線新設或改善	112/12/1 完工
2	院頒「道路交通秩序與交通安全改進方案」112 年度道路交通安全工作執行計畫 轄區易肇事路段改善計畫	交通部道安會 4,800,000 元。 (中央 2,400,000 元。 市預算 2,400,000 元)	1.西門民族圓環內號誌地下管線予重新配置 2.西門民族圓環內號誌桿件汰換、標誌牌面整併	112/11/29 完工
3	院頒「道路交通秩序與交通安全改進方案」112 年度道路交通安全工作執行計畫 校園及高齡環境週邊路口設置行人專用號誌計畫	交通部道安會 1,000,000 元。 (中央 500,000 元。 市預算 500,000 元)	1.增加行人庇護島、增設行人專用號誌及退縮行人穿越道線 2.調整車道配置，避免直行車輛誤入左轉專用車道	112/12/10 完工
4	行人及高齡者友善路口型示範區補助計畫	交通部道安會 7,970,000 元。 (中央 4,500,000 元。 市預算 3,470,000 元)	提報新營區中正路/武昌街路口等 3 處路口，改善事項包含行穿線退縮、號誌桿汰換、行人燈箱汰換、號誌管線挖掘(線路地下化)、標線重繪等	113/1/15 完工
5	校園周邊暨行車安全道路改善計畫補助計畫 市道 182 線/台 39 線等 4 處易肇事路口改善計畫	內政部營建署 30,690,000 元。 (中央 25,160,000 元。 市預算 5,530,000 元)	提報安南區北安路三段/培安路口等 4 處路口，改善事項包含削切中央分隔島，增設左轉車道、既有設施移設、號誌管線重整、增設行人號誌燈、全路口刨鋪及標線重繪等	預計 113/9/30 完工
6	校園周邊暨行車安全道路改善計畫補助計畫	交通部公路總局 9,440,000 元。 (中央 7,740,800 元。 市預算 1,699,200 元)	提報南 74 線與南 80 線路口等 10 處路口，改善事項包含行穿線退縮、增設行人專用號誌、增設左轉車道、標線重繪等	113/8/28 完工
7	校園周邊暨行車安全道路改善計畫補助計畫(第 2 次補助) 東區東門路三段與自由路二段等 2 處易肇事路口改善計畫	內政部國土署 1943 萬元 (中央 1593 萬 3 千元。 地方 349 萬 7 千元)	提報東區東門路三段與自由路二段等 2 處路口，改善事項包含削切中央分隔島，增設左轉車道、既有設施移設、號誌管線重整、增設行人號誌燈、全路口刨鋪及標線重繪等	預計 113/11/15 完工

8	永續提升人行安全計畫	內政部國土署 4800 萬元	提報南區中華西路一段與新孝路口等 24 處路口，改善事項包含車道瘦身、增設轉車道、擴大路口人行道及建置停等安全空間、增設行人庇護島等	預計 113/11/31 完工
9	智慧運輸系統發展建設計畫	交通部 1,80,00 元(中央 1,530,00 元，市預算 270,000 元元)	提報善化區 3 處路口，建置非號誌化路口主動式風險感知警示系統，警示衝突方向之車輛，促使其進行必要的減速或停讓動作，避免交通事故的發生，提高非號誌化路口安全的目標	預計 113/12/31 完工
10	校園周邊暨行車安全道路改善計畫(規劃案) 臺南市友善安全交通環境改善示範計畫	內政部國土署 1000 萬元	提報中西區中正路(西門路至民生綠園，共 620 公尺)、中西區中山路(民生綠園至北門路，共 1,110 公尺)及東區凱旋路(東寧路 201 巷至中華東路一段，共 795 公尺)等 3 條道路規劃改善。	預計 113/12/31 完工

附件二、臺南市政府工務局 112-113 年路口改善預算執行情況

項次	工程名稱	經費及來源	改善項目	執行情形
1	濱南路(安平港聯外道路至台 86 線)路面改善工程	市預算 940 萬元	行穿線退縮 1 處	112/7/21 完工
2	後甲國中林森路通學步道及崇德路人行道改善工程	內政部前瞻 800 萬元·(中央 656 萬元·市預算 144 萬元)	Z 字型行穿線 1 處、庇護島 1 處、行穿線退縮 1 處、路口人行道擴大 3 處	112/8/22 完工
3	臺南市白河區公所周邊道路暨環境改善計畫	內政部前瞻 1800 萬元·(中央 1476 萬元·市預算 324 萬元)	行穿線退縮 5 處	112/4/21 完工
4	臺南市麻豆國小通學步道優質化工程	內政部前瞻 770 萬元·(中央 631 萬 4,000 元·市預算 138 萬 6,000 元)	行穿線退縮 1 處	112/5/18 完工
5	臺南市賀建國小通學步道優質化工程	內政部前瞻 790 萬元·(中央 647 萬 8,000 元·市預算 142 萬 2,000 元)	增繪行穿線 3 處、新設行人安全 停等空間 3 處	112/4/23 完工
6	臺南市新市區西拉雅大道提升道路品質計畫工程	內政部前瞻 6,200 萬元·(中央 5,084 萬元·市預算 1,116 萬元)	街角擴大 6 處、行穿線退縮 6 處、Z 字型行穿線 1 處、庇護島 6 處	112/5/5 完工
7	玉井區大成路虎頭山運動公園及周邊環境人行空間改善工程	內政部前瞻 1,800 萬元·(中央 1,476 萬元·市預算 324 萬元)	增繪行穿線 2 處、新設行人安全 停等空間 1 處	112/8/22 完工
8	臺南市政府-民德國中通學步道建置工程	內政部前瞻 1,050 萬元·(中央 861 萬元·市預算 189 萬元)	行穿線退縮 1 處、庇護島 1 處	112/4/21 完工

項次	工程名稱	經費及來源	改善項目	執行情形
9	蘭花生技園區聯外道路路基及路面改善工程	內政部前瞻 1,200 萬元·(中央 984 萬元·市預算 216 萬元)	行穿線退縮 1 處	112/5/19 完工
10	臺南市七股區台 61 線以西至黑面琵鷺賞鳥亭道路改善工程	內政部前瞻 2,300 萬元·(中央 1,886 萬元·市預算 414 萬元)	增設號誌 1 處	112/4/6 完工
11	南化區南化里區里道路聯網路面更新改善工程	內政部前瞻 1,200 萬元·(中央 984 萬元·市預算 216 萬元)	增繪行穿線 2 處	112/3/2 完工
12	臺南市歸仁區紅瓦厝國小通學步道及周邊道路改善計畫	內政部前瞻 660 萬元·(中央 541 萬 2,000 元·市預算 118 萬 8,000 元)	行穿線退縮 5 處	112/4/6 完工
13	安平區州平路及王城路道路改善工程	內政部前瞻 1,150 萬元·(中央 943 萬元·市預算 207 萬元)	行穿線退縮 2 處、新設行人安全停等空間 1 處	112/5/29 完工
14	府前路(南門路至永福路)及忠義路(民生路至府前路)路面改善工程	內政部前瞻 900 萬元·(中央 738 萬元·市預算 162 萬元)	新增左轉車道 1 處	112/7/1 完工
15	學甲區三連路、中正路、中山路道路改善工程	內政部前瞻 4,635 萬元·(中央 3,800 萬 7,000 元·市預算 834 萬 3,000 元)	行穿線退縮 6 處、新設行人安全停等空間 3 處	112/9/26 完工
16	安定區南 131 線(1K+056~1K+235)、南 132 線(0K+890~3K+172) 及 南 134 線(0K+890~1K+625)道路加高及路面改善工程	交通部前瞻 1,454 萬元·(中央 1,192 萬 2,800 元·市預算 261 萬 7,200 元)	行穿線退縮 8 處	112/8/31 完工

項次	工程名稱	經費及來源	改善項目	執行情形
17	西港區南 44 線(0K+710~1K+870)、麻豆區南 49 線 (0K+000~1K+260) 及 南 50 線 (1K+845~2K+460)道路改善工程	交通部前瞻 1,725 萬元·(中央 1,414 萬 5,000 元·市預算 310 萬 5,000 元)	行穿線退縮 1 處	112/9/5 完工
18	臺南市北區文賢國中前人行步道環境品質提升改善工程	內政部前瞻 468 萬元·(中央 383 萬 7,000 元·市預算 84 萬 3,000 元)	行穿線退縮 1 處	112/4/21 完工
19	大區道南 318 線 0K+000~2K+350 道路改善工程	交通部前瞻 3,430 萬 (中央 2,812 萬 6,000 元·市預算 617 萬 4,000 元)	行穿線退縮 1 處	112/1/5 完工
20	佳里區光復路(復興路~文化路)、文化路(延平路~文化西路)、文化西路及七股區南 32 線(文化西路~南 29)等部分路段路面改善工程	市預算 1,838 萬元	行穿線退縮 3 處、庇護島 1 處	112/10/6 完工
21	110 年度-臺南市玉井區玉井工商前人行環境品質提升改善工程	內政部前瞻 700 萬元·(中央 574 萬元·市預算 126 萬元)	行穿線退縮 1 處、庇護島 1 處	112/10/30 完工
22	鹿耳門天后宮周邊道路品質改善及人行環境優化工程	內政部前瞻 890 萬元·(中央 729 萬 8,000 元·市預算 160 萬 2,000 元)	行穿線退縮 1 處、新設行人安全 停等空間 1 處	112/10/3 完工
23	西門路(小北路至民生路)、永福路(永福路二段 211 號至南寧街)及開山路(府前路至樹林街)路面改善工程	市預算 2,350 萬元	新增左轉車道 1 處	112/11/03 完工
24	高鐵沙崙站周邊人行道改善工程	市預算 3,423 萬元(含後續擴充)	行穿線退縮 4 處、庇護島 4 處	113/4/19 完工
25	臺南市歸仁國中及新豐高中學區周邊通學步道改善工程	內政部前瞻 2,730 萬元·(中央 2,238 萬 6,000 元·市預算 491 萬 4,000 元)	行穿線退縮 3 處、路口人行道擴 大 2 處	112/10/27 完工

項次	工程名稱	經費及來源	改善項目	執行情形
26	臺南市柳營國小通學步道改善工程	內政部前瞻 556 萬元·(中央 455 萬 9,000 元·市預算 100 萬 1,000 元)	行穿線退縮 1 處、庇護島 1 處	112/12/22 完工
27	善化區建國路人行環境優化工程	內政部前瞻 3,468 萬元·(中央 2,843 萬 7,000 元·市預算 624 萬 3,000 元)	行穿線退縮 5 處、庇護島 4 處、新設行人安全停等空間 5 處	預計 113 年完工
28	臺南市安定區南安國小周邊通學步道改善工程	內政部前瞻 995 萬 6,000 元·(中央 816 萬 3,000 元·市預算 179 萬 3,000 元)	行穿線退縮 4 處、庇護島 1 處、新設行人安全停等空間 4 處	預計 113 年完工
29	臺南市關廟區中山路二段人行道改善工程	內政部前瞻 1,900 萬元·(中央 1,557 萬 9,000 元·市預算 342 萬 1,000 元)	行穿線退縮 2 處、庇護島 2 處	預計 113 年完工
30	家齊高中-進學國小通學步道改善工程	內政部前瞻 2,300 萬元·(中央 1,886 萬元·市預算 414 萬元)	行穿線退縮 7 處	預計 113 年完工
31	臺南市鹽水區武廟風貌形塑與環境整合計畫工程	內政部前瞻 6,385 萬元·(中央 5,235 萬 7,000 元·市預算 1,149 萬 3,000 元)	行穿線退縮 5 處、新設行人安全停等空間 5 處	113/05/10 完工
32	高鐵大道併歸仁大道(高鐵橋下台南段道路旁人行道)改善工程	內政部前瞻 5,410 萬元·(中央 4,436 萬 2,000 元·市預算 973 萬 8,000 元)	行穿線退縮 8 處、庇護島 6 處	113/02/23 完工
33	臺南市歸仁區歸仁國小與國立新豐高級中學周邊通學步道改善工程	內政部前瞻 2,000 萬元·(中央 1,640 萬元·市預算 360 萬元)	行穿線退縮 5 處、新設行人安全停等空間 5 處	113/05/09 完工

項次	工程名稱	經費及來源	改善項目	執行情形
34	中華東路(凱旋路至中華陸橋)道路改善工程	內政部前瞻 1 億 2,530 萬元·(中央 1 億 0,274 萬 6,000 元·市預算 2,255 萬 4,000 元)	行穿線退縮 9 處、庇護島 9 處、新增左轉車道 1 處、路口人行道擴大 9 處	112.9.4 獲核定 1 億 2,530 萬元·113 年 9 月 3 日第 4 次開標流標·退回重新檢討
35	安平路(承天橋-中華西路)道路改善工程	內政部 150 萬元·(中央 123 萬元·市預算 27 萬元)	行穿線退縮 3 處、新設行人安全停等空間 3 處	112.12.19 獲核定 150 萬元·113 年 10 月 6 日提送細設修正案

附件二、臺南市政府工務局 112 年路口改善的預算執行情況-後續擬爭取中央金額(前瞻計畫)

項次	工程名稱	經費及來源	改善項目	執行情形
1	台南市永康區中華路人行道更新工程(中正南路至小東路間)	爭取中 1 億 6,280 萬元·	行穿線退縮 31 處、庇護島 28 處、新增左轉車道 1 處、路口人行道擴大 33 處	公路局 113 年 9 月 18 日路交工字第 1135006154B 號第 4 次審議小組會議紀錄·本局依紀錄修正中·預計 113 年 9 月 27 日再提送公路局

「道路交通工程設施改善建議執行情形表」

※ 113 年累計至 8 月，警察局合計提報 664 件，有 584 件列入工程改善，已改善完成 224 件，尚餘 360 件待完成。

編號	提報日期	地點	不合理設置情形	建議改善措施	是否列入工程改善	辦理情形	備註	管考建議
1	113/6/30	永福路 2 段 229 號旁(臺灣祀典武廟)	紅磚道路面標線模糊不意辨識，以行人穿越道最為明顯。	建請補繪。	<input type="checkbox"/> 否 <input checked="" type="checkbox"/> 是	<input type="checkbox"/> 已完成 <input checked="" type="checkbox"/> 改善中	已錄案派工，預計 9 月 30 日完成	B
2	113/6/30	青年路與民權路口	行人穿越道位置離轉彎車輛太近，車輛一轉彎即遇到行人，易致生危險。	建請退縮行人穿越道位置。	<input type="checkbox"/> 否 <input checked="" type="checkbox"/> 是	<input type="checkbox"/> 已完成 <input checked="" type="checkbox"/> 改善中	AC 重鋪時一併改善	B
3	113/3/31	安南區安和路五段與安和路五段 336 巷口	該路口設有機車待轉標誌亦設有機車待轉格(西向東)，但該路口西向東無標誌燈供待轉機車騎士，易造成用路人混淆而造成交通事故	建請增設西向東紅綠燈，以維行車安全及用路人權益。	<input type="checkbox"/> 否 <input checked="" type="checkbox"/> 是	<input type="checkbox"/> 已完成 <input checked="" type="checkbox"/> 改善中	已錄案派工，預計 9 月 30 日完成	B
4	113/3/31	安南區工明二路與台江大道二段	該路段因直行時規劃左轉秒數太少，導致車流停留在車道上，造成停留過久。	建請前行綠燈更改為圓形綠燈。	<input type="checkbox"/> 否 <input checked="" type="checkbox"/> 是	<input type="checkbox"/> 已完成 <input checked="" type="checkbox"/> 改善中	已錄案派工，預計 9 月 30 日完成	B
5	113/3/31	安南區工明五路與台江大道二段	該路段因直行時規劃左轉秒數太少，導致車流停留在車道上，造成停留過久	建請二段式左轉燈號取消	<input type="checkbox"/> 否 <input checked="" type="checkbox"/> 是	<input type="checkbox"/> 已完成 <input checked="" type="checkbox"/> 改善中	已錄案派工，預計 9 月 30 日完成	B
6	113/3/31	安南區府安路五段 230 巷 71 號	該路段為巷口轉彎處，常有車輛停放該處造成視線遮蔽。	建請劃設紅線	<input type="checkbox"/> 否 <input checked="" type="checkbox"/> 是	<input type="checkbox"/> 已完成 <input checked="" type="checkbox"/> 改善中	已錄案派工，預計 9 月 30 日完成	B
7	113/6/30	臺南市北區東豐路與林森路口(林森路路	林森路段車流偏大(未設左彎待轉區標線)	增設左彎待轉區標線	<input type="checkbox"/> 否 <input checked="" type="checkbox"/> 是	<input type="checkbox"/> 已完成 <input checked="" type="checkbox"/> 改善中	已錄案派工，預計 9 月 30 日完成	B

		段)						
8	113/6/30	臺南市北區文賢2街與文賢1路182巷口	文賢2街路牌方向錯誤	更正	<input type="checkbox"/> 否 <input checked="" type="checkbox"/> 是	<input type="checkbox"/> 已完成 <input checked="" type="checkbox"/> 改善中	已錄案派工，預計9月30日完成	B
9	113/6/30	臺南市北區文賢路與文賢路799巷口	無機慢車兩段式左轉標誌(遵20標誌)	增設	<input type="checkbox"/> 否 <input checked="" type="checkbox"/> 是	<input type="checkbox"/> 已完成 <input checked="" type="checkbox"/> 改善中	已錄案派工，預計9月30日完成	B
10	113/6/30	臺南市北區中華北路與文賢路口	車道線斑駁不清	補繪	<input type="checkbox"/> 否 <input checked="" type="checkbox"/> 是	<input type="checkbox"/> 已完成 <input checked="" type="checkbox"/> 改善中	已錄案派工，預計9月30日完成	B
11	113/6/30	臺南市北區海安路3段與海成街口	危3及遵18標誌牌損毀不堪使用	更換	<input type="checkbox"/> 否 <input checked="" type="checkbox"/> 是	<input type="checkbox"/> 已完成 <input checked="" type="checkbox"/> 改善中	已錄案派工，預計9月30日完成	B
12	113/6/30	臺南市北區大武街502巷2弄口(近大武街502巷)	大武街502巷設有「慢」標字，惟大武街502巷2弄未畫設「停」讓標字。	增繪	<input type="checkbox"/> 否 <input checked="" type="checkbox"/> 是	<input type="checkbox"/> 已完成 <input checked="" type="checkbox"/> 改善中	已錄案派工，預計9月30日完成	B
13	113/02/02	臺南市北區文賢二街240號前	分向限制線斑駁不清	補繪	<input type="checkbox"/> 否 <input checked="" type="checkbox"/> 是	<input type="checkbox"/> 已完成 <input checked="" type="checkbox"/> 改善中	已錄案派工，預計9月30日完成	B
14	113/02/05	臺南市北區文賢二街177號前	「慢」標字斑駁不清	補繪	<input type="checkbox"/> 否 <input checked="" type="checkbox"/> 是	<input type="checkbox"/> 已完成 <input checked="" type="checkbox"/> 改善中	已錄案派工，預計9月30日完成	B
15	113/02/05	臺南市北區文賢一路182巷口與文賢二街口	停止線斑駁不清	補繪	<input type="checkbox"/> 否 <input checked="" type="checkbox"/> 是	<input type="checkbox"/> 已完成 <input checked="" type="checkbox"/> 改善中	已錄案派工，預計9月30日完成	B
16	113/02/05	臺南市北區文賢路與文賢路680巷口	「停」讓標字及禁止臨時停車線斑駁不清	補繪(該路口屬號誌化路口，	<input type="checkbox"/> 否 <input checked="" type="checkbox"/> 是	<input type="checkbox"/> 已完成 <input checked="" type="checkbox"/> 改善中	已錄案派工，預計9月30日完成(號誌化路口，不補停字)	B

				毋須補繪(停字)				
17	113/02/05	臺南市北區文賢路 1002 號旁(無名巷)	「停」讓標字斑駁不清	補繪	<input type="checkbox"/> 否 <input checked="" type="checkbox"/> 是	<input type="checkbox"/> 已完成 <input checked="" type="checkbox"/> 改善中	已錄案派工，預計 9 月 30 日完成	B
18	113/02/05	臺南市北區大武街 597 巷 35 弄與大武街 525 巷 1 弄口	「停」讓及「慢」標字斑駁不清	補繪	<input type="checkbox"/> 否 <input checked="" type="checkbox"/> 是	<input type="checkbox"/> 已完成 <input checked="" type="checkbox"/> 改善中	已錄案派工，預計 9 月 30 日完成	B
19	113/02/05	臺南市北區文賢一路與文賢一路 618 巷口	無繪製「慢」標字	增繪	<input type="checkbox"/> 否 <input checked="" type="checkbox"/> 是	<input type="checkbox"/> 已完成 <input checked="" type="checkbox"/> 改善中	已錄案派工，預計 9 月 30 日完成	B
20	113/02/05	臺南市北區文賢路 520 巷與文賢一路口	無繪製「停」讓標字	增繪	<input type="checkbox"/> 否 <input checked="" type="checkbox"/> 是	<input type="checkbox"/> 已完成 <input checked="" type="checkbox"/> 改善中	已錄案派工，預計 9 月 30 日完成	B
21	113/02/05	臺南市北區成功路與自強街口	無繪製停止線	增繪	<input type="checkbox"/> 否 <input checked="" type="checkbox"/> 是	<input type="checkbox"/> 已完成 <input checked="" type="checkbox"/> 改善中	已錄案派工，預計 9 月 30 日完成	B
22	113/02/15	臺南市北區成功路 12 號前	無機慢車兩段式左轉標誌(遵 20 標誌)		<input type="checkbox"/> 否 <input checked="" type="checkbox"/> 是	<input type="checkbox"/> 已完成 <input checked="" type="checkbox"/> 改善中	已錄案派工，預計 9 月 30 日完成	B
23	113/02/19	臺南市北區勝利路段(開元路至東豐路)	增設行人穿越道或其他交通工程		<input type="checkbox"/> 否 <input checked="" type="checkbox"/> 是	<input type="checkbox"/> 已完成 <input checked="" type="checkbox"/> 改善中	已錄案派工，預計 9 月 30 日完成	B
24	113/02/26	臺南市北區海安路與民德路口	內側車道設有左轉專用車道，惟路口設有禁 18 及禁 1 標誌	評估改善	<input type="checkbox"/> 否 <input checked="" type="checkbox"/> 是	<input type="checkbox"/> 已完成 <input checked="" type="checkbox"/> 改善中	已錄案派工，預計 9 月 30 日完成	B
25	113/6/30	臺南市北區文賢三街 320 巷與文成三路 682 巷	無號誌路口，無停止線及「停」讓標字	增繪	<input type="checkbox"/> 否 <input checked="" type="checkbox"/> 是	<input type="checkbox"/> 已完成 <input checked="" type="checkbox"/> 改善中	已錄案派工，預計 9 月 30 日完成	B

26	113/6/30	臺南市北區文成三路與育北街	無號誌路口，交通事故多	增設號誌	<input type="checkbox"/> 否 <input checked="" type="checkbox"/> 是	<input type="checkbox"/> 已完成 <input checked="" type="checkbox"/> 改善中	已錄案派工，預計10月31日前完成	B
27	113/6/30	臺南市北區公園路900巷14號旁無名巷（雙向）	停止線及「停」讓標字斑駁不清。	補繪	<input type="checkbox"/> 否 <input checked="" type="checkbox"/> 是	<input type="checkbox"/> 已完成 <input checked="" type="checkbox"/> 改善中	已錄案派工，預計9月30日完成	B
28	113/6/30	臺南市北區北成路與北安路1段94巷	無號誌路口，北成路劃設慢字標字，北安路1段94巷及北成路6巷未畫設停止線及「停」讓標字。	增繪	<input type="checkbox"/> 否 <input checked="" type="checkbox"/> 是	<input type="checkbox"/> 已完成 <input checked="" type="checkbox"/> 改善中	已錄案派工，預計9月30日完成	B
29	113/6/30	臺南市北區育德三街與和緯路2段口	內側車道畫設禁行機慢車，路口無設置「遵20」-機慢車兩段左轉標誌及待轉格	增設	<input type="checkbox"/> 否 <input checked="" type="checkbox"/> 是	<input type="checkbox"/> 已完成 <input checked="" type="checkbox"/> 改善中	已錄案派工，預計9月30日完成	B
30	113/6/30	臺南市北區和緯路4段與和緯路4段117巷口	「停」讓標字及行人穿越線斑駁不清	補繪	<input type="checkbox"/> 否 <input checked="" type="checkbox"/> 是	<input type="checkbox"/> 已完成 <input checked="" type="checkbox"/> 改善中	已錄案派工，預計9月30日完成	B
31	113/6/30	臺南市北區和緯路5段與湖美街口	內側設有禁行機慢車，路口劃設待轉格，無設置「遵20」-機慢車兩段左轉標誌	增設	<input type="checkbox"/> 否 <input checked="" type="checkbox"/> 是	<input type="checkbox"/> 已完成 <input checked="" type="checkbox"/> 改善中	已錄案派工，預計9月30日完成	B
32	113/6/30	臺南市北區和緯路2段與和緯路2段30巷口	閃光號誌路口，建議增設「警34」當心行人標誌	增設	<input type="checkbox"/> 否 <input checked="" type="checkbox"/> 是	<input type="checkbox"/> 已完成 <input checked="" type="checkbox"/> 改善中	已錄案派工，預計9月30日完成	B

33	113/6/30	永康區大灣六街 80 巷與大灣六街 80 巷 36 弄口	該路車流大、車速快易造成交通事故案件。	交通局為考輛車流及該路口交通事故案件年內已達設置三色號誌標準同意增設，以供用路人遵守。	<input type="checkbox"/> 否 <input checked="" type="checkbox"/> 是	<input type="checkbox"/> 已完成 <input checked="" type="checkbox"/> 改善中	已錄案派工，預計 9 月 30 日前完成	B
34	113/6/30	永康區中山南路與中華西街口	機車待轉區過小，造成機車駕駛待轉之安危。	新化工務段錄案刨除，路口旁槽化線以增加機慢車待轉區空間及恢復原禁止臨時停止線。	<input type="checkbox"/> 否 <input checked="" type="checkbox"/> 是	<input type="checkbox"/> 已完成 <input checked="" type="checkbox"/> 改善中	已錄案派工，預計 9 月 30 日完成	B
35	113/6/30	永康區中華路 912 巷與中華路 912 巷 59 弄口	因僅單色閃光號誌路口及往來車速過快，為易肇事路口。	檢視肇事事件數及路口車流量，已達設置標準，同意閃光號誌變更三色號誌管制設施管制，以為路口安全。	<input type="checkbox"/> 否 <input checked="" type="checkbox"/> 是	<input type="checkbox"/> 已完成 <input checked="" type="checkbox"/> 改善中	已錄案派工，預計 10 月 31 日前完成	B
36	113/6/30	永康區中北南路與小北路口	因該段路段巷口車輛臨路口處造成駕駛人無法左轉。	因該段路肩足夠(縮小路肩)再規劃內側左轉車道，以利紓解車流。	<input type="checkbox"/> 否 <input checked="" type="checkbox"/> 是	<input type="checkbox"/> 已完成 <input checked="" type="checkbox"/> 改善中	已錄案派工，預計 9 月 30 日完成	B
37	1130115	東山區南 99-1 線沿線	現有標線模糊，影響行車安全	建議重新繪製標線	<input type="checkbox"/> 否 <input checked="" type="checkbox"/> 是	<input type="checkbox"/> 已完成 <input checked="" type="checkbox"/> 改善中	已錄案派工，預計 9 月 30 日完成	B

38	1130115	東山區東山國中前	視線不良,提醒用路人路口減速慢行	增設反射鏡	<input type="checkbox"/> 否 <input checked="" type="checkbox"/> 是	<input type="checkbox"/> 已完成 <input checked="" type="checkbox"/> 改善中	已錄案派工,預計9月30日完成	B
39	1130115	東原里99線與105線路口附近	限速標誌與現有速限不符	建議拆除限速標誌	<input type="checkbox"/> 否 <input checked="" type="checkbox"/> 是	<input type="checkbox"/> 已完成 <input checked="" type="checkbox"/> 改善中	已錄案派工,預計9月30日完成	B
40	1130115	東原里104線與99-1線路口	視線不良,提醒用路人路口減速慢行	反射鏡損壞換新	<input type="checkbox"/> 否 <input checked="" type="checkbox"/> 是	<input type="checkbox"/> 已完成 <input checked="" type="checkbox"/> 改善中	已錄案派工,預計9月30日完成	B
41	1130115	東山區165線與育群街口	視線不良,提醒用路人路口減速慢行	增設反射鏡	<input type="checkbox"/> 否 <input checked="" type="checkbox"/> 是	<input type="checkbox"/> 已完成 <input checked="" type="checkbox"/> 改善中	已錄案派工,預計9月30日完成	B
42	1130210	白河區172線與武聖路口	現有標線模糊,影響行車安全	建議重新繪製標線	<input type="checkbox"/> 否 <input checked="" type="checkbox"/> 是	<input type="checkbox"/> 已完成 <input checked="" type="checkbox"/> 改善中	已錄案派工,預計9月30日完成	B
43	1130210	白河區一心街路口	視線不良,提醒用路人路口減速慢行	增設反射鏡	<input type="checkbox"/> 否 <input checked="" type="checkbox"/> 是	<input type="checkbox"/> 已完成 <input checked="" type="checkbox"/> 改善中	已錄案派工,預計9月30日完成	B
44	1130210	白河區南90線竹門路段	道路筆直提醒用路人路口減速慢行	建議增設慢字	<input type="checkbox"/> 否 <input checked="" type="checkbox"/> 是	<input type="checkbox"/> 已完成 <input checked="" type="checkbox"/> 改善中	已錄案派工,預計9月30日完成	B
45	1130308	白河區秀祐里內道路(彎道)	視線不良,提醒用路人路口減速慢行	建議增設輔二標誌	<input type="checkbox"/> 否 <input checked="" type="checkbox"/> 是	<input type="checkbox"/> 已完成 <input checked="" type="checkbox"/> 改善中	已錄案派工,預計9月30日完成	B
46	1130308	白河區172線30.2公里處路口	視線不良,提醒用路人路口減速慢行	建議增劃網狀線	<input type="checkbox"/> 否 <input checked="" type="checkbox"/> 是	<input type="checkbox"/> 已完成 <input checked="" type="checkbox"/> 改善中	已錄案派工,預計9月30日完成	B
47	1130308	白河區秀祐里內道路路口	視線不良,提醒用路人路口減速慢行	建議增劃停止線及停字	<input type="checkbox"/> 否 <input checked="" type="checkbox"/> 是	<input type="checkbox"/> 已完成 <input checked="" type="checkbox"/> 改善中	已錄案派工,預計9月30日完成	B

48	1130308	白河區 165 線 9.3 公里處	道路筆直提醒用路人路口 減速慢行	建議增設警 52 標誌	<input type="checkbox"/> 否 <input checked="" type="checkbox"/> 是	<input type="checkbox"/> 已完成 <input checked="" type="checkbox"/> 改善中	已錄案派工，預計 9 月 30 日完成	B
49	113 年 1 月 31 日	臺南市麻豆區 麻佳路一段 565 號前路口	事故量多，建議設置三色 號誌	建議設置三色 號誌	<input type="checkbox"/> 否 <input checked="" type="checkbox"/> 是	<input type="checkbox"/> 已完成 <input checked="" type="checkbox"/> 改善中	已錄案派工，預計 9 月 30 日前完成	B
50	113 年 3 月 6 日	官田區臺一線 與南 181 線	速限標誌不合理	建議會勘改善	<input type="checkbox"/> 否 <input checked="" type="checkbox"/> 是	<input type="checkbox"/> 已完成 <input checked="" type="checkbox"/> 改善中	提報道安會報工作 圈會議研議中	B
51	113 年 4 月 9 日	麻豆區興中路 55 巷與民族路 口	去年事故件數多，建議加 繪轉彎導引線，補繪雙黃 線	建議加繪轉彎 導引線，補繪 雙黃線	<input type="checkbox"/> 否 <input checked="" type="checkbox"/> 是	<input type="checkbox"/> 已完成 <input checked="" type="checkbox"/> 改善中	已錄案派工，預計 9 月 30 日完成	B
52	113 年 4 月 10 日	麻豆區麻佳路 新樓醫院前	去年事故件數多，建議加 繪機車停等區	建議加繪機車 停等區	<input type="checkbox"/> 否 <input checked="" type="checkbox"/> 是	<input type="checkbox"/> 已完成 <input checked="" type="checkbox"/> 改善中	已錄案派工，預計 9 月 30 日前完成	B
53	113 年 4 月 12 日	下營區臺 19 甲 線與南 61 線路 口	去年事故件數多，建議加 繪機車停等區	建議加繪機車 停等區	<input type="checkbox"/> 否 <input checked="" type="checkbox"/> 是	<input type="checkbox"/> 已完成 <input checked="" type="checkbox"/> 改善中	已錄案派工，預計 9 月 30 日完成	B
54	113 年 4 月 12 日	麻豆區臺 19 甲 線與新生南路 口	去年事故件數多，建議劃 設槽化線縮小路口範圍	建議劃設槽化 線縮小路口範 圍	<input type="checkbox"/> 否 <input checked="" type="checkbox"/> 是	<input type="checkbox"/> 已完成 <input checked="" type="checkbox"/> 改善中	已錄案派工，預計 9 月 30 日前完成 (新化工務段權管)	B
55	113 年 3 月 12 日	本市安定區市 178 線與安定 東路口	汽車在設有分隔島行駛機 慢車優先道違規左轉	補繪「左轉指 向線」並設置 「禁止汽車左 轉標誌」及 「附牌」告知 汽車駕駛人只 准右轉	<input type="checkbox"/> 否 <input checked="" type="checkbox"/> 是	<input type="checkbox"/> 已完成 <input checked="" type="checkbox"/> 改善中	已錄案派工，預計 9 月 30 日完成	B
56	113 年 4 月 23 日	本市善化區市 178 線 12 公里	東向處增設「兩段式左轉 標誌」		<input type="checkbox"/> 否 <input checked="" type="checkbox"/> 是	<input type="checkbox"/> 已完成 <input checked="" type="checkbox"/> 改善中	經 113 年 5 月 17 日 辦理現勘，結論係 俟工務局完成道路 改善工程後再配合	B

							設置遵 20 標誌。	
57	113/6/30	山上區公兒二公園旁道路	該處違規停車嚴重，導致車輛無法通行容易肇事	建議畫設禁止臨時停車交通標線	<input type="checkbox"/> 否 <input checked="" type="checkbox"/> 是	<input type="checkbox"/> 已完成 <input checked="" type="checkbox"/> 改善中	該處仍有爭議協調中	B
58	113年4月1日	新化區中山路636號(宏恩素食)前	該處違規停車嚴重，導致車輛通行不便，易肇事	建議畫設禁止臨時停車交通標線	<input type="checkbox"/> 否 <input checked="" type="checkbox"/> 是	<input type="checkbox"/> 已完成 <input checked="" type="checkbox"/> 改善中	已錄案派工，預計9月30日完成	B
59	113/6/30	新營區三興街(新營高中側門旁)路段	彎道槽化線無設置禁止臨時停車標誌警示	設置禁止臨時停車告示牌面	<input type="checkbox"/> 否 <input checked="" type="checkbox"/> 是	<input type="checkbox"/> 已完成 <input checked="" type="checkbox"/> 改善中	已錄案派工，預計9月30日完成	B
60	113/6/30	新營區護鎮里建國路(跨越橋)往三興街方向路段	路口視線不佳無設置交通設施提醒用路人	劃設慢標字及增設岔路標誌	<input type="checkbox"/> 否 <input checked="" type="checkbox"/> 是	<input type="checkbox"/> 已完成 <input checked="" type="checkbox"/> 改善中	已錄案派工，預計9月30日完成	B
61	113/6/30	柳營區省道台1線與義士路三段交岔路口	車道數不足取消機慢車兩段式	取消機慢車兩段式標誌並劃設機車停等區	<input type="checkbox"/> 否 <input checked="" type="checkbox"/> 是	<input type="checkbox"/> 已完成 <input checked="" type="checkbox"/> 改善中	已錄案派工，預計9月30日完成	B
62	113/6/30	新營區中正路與民治路交岔路口	路口混合車道無設機慢車停等區	增設機慢車停等區線	<input type="checkbox"/> 否 <input checked="" type="checkbox"/> 是	<input type="checkbox"/> 已完成 <input checked="" type="checkbox"/> 改善中	已錄案派工，預計9月30日完成	B
63	113/6/30	柳營區柳營路三段195號前交岔路口	路口前時常因太陽炫光導致號誌辨識不易	增設直立式號誌燈箱	<input type="checkbox"/> 否 <input checked="" type="checkbox"/> 是	<input type="checkbox"/> 已完成 <input checked="" type="checkbox"/> 改善中	已錄案派工，預計9月30日完成	B
64	113/6/30	新營區三興街380號前路段	路段路口外之雙黃實線過長	路口外之雙黃實線改為黃虛線	<input type="checkbox"/> 否 <input checked="" type="checkbox"/> 是	<input type="checkbox"/> 已完成 <input checked="" type="checkbox"/> 改善中	已錄案派工，預計9月30日完成	B

65	113/6/30	新營區民榮里 富昌街與富強 街口	路口無繪行人穿越道線以 利行人通行	增繪行人穿越 道線	<input type="checkbox"/> 否 <input checked="" type="checkbox"/> 是	<input type="checkbox"/> 已完成 <input checked="" type="checkbox"/> 改善中	已錄案派工，預計 9月30日完成	B
66	1130328	將軍區台17線將軍溪 橋側車道與南21路口	該路口未規劃行車動線， 易生交通事故。	增加1組號誌 以供遵循，並 改為輪放3時 相	<input type="checkbox"/> 否 <input checked="" type="checkbox"/> 是	<input type="checkbox"/> 已完成 <input checked="" type="checkbox"/> 改善中	已錄案派工，預計 9月30日前完成	B
67	113年1月 30日	龍崎區新市子 115號	行人穿越道標線剝落	補繪行人穿越 道標線	<input type="checkbox"/> 否 <input checked="" type="checkbox"/> 是	<input type="checkbox"/> 已完成 <input checked="" type="checkbox"/> 改善中	已錄案派工，預計 9月30日完成	B
68	113年2月4 日	歸仁區高發三 路與歸仁九路 口	路標牌面汙穢	修復路標牌面	<input type="checkbox"/> 否 <input checked="" type="checkbox"/> 是	<input type="checkbox"/> 已完成 <input checked="" type="checkbox"/> 改善中	已錄案派工，預計 9月30日完成	B
69	113年2月4 日	歸仁區高發三 路與歸仁十一 路口	路標牌面汙穢	修復路標牌面	<input type="checkbox"/> 否 <input checked="" type="checkbox"/> 是	<input type="checkbox"/> 已完成 <input checked="" type="checkbox"/> 改善中	已錄案派工，預計 9月30日完成	B
70	113年3月 25日	歸仁區台39線 與保吉路口	標線斑駁、模糊不清	補繪相關標線	<input type="checkbox"/> 否 <input checked="" type="checkbox"/> 是	<input type="checkbox"/> 已完成 <input checked="" type="checkbox"/> 改善中	已錄案派工，預計 9月30日完成	B
71	113年3月 25日	歸仁區保大路 3段與保大路3 段366巷口	標線斑駁、模糊不清	補繪相關標線	<input type="checkbox"/> 否 <input checked="" type="checkbox"/> 是	<input type="checkbox"/> 已完成 <input checked="" type="checkbox"/> 改善中	已錄案派工，預計 9月30日完成	B
72	113年3月 27日	歸仁區大廟一 街與和順路二 段口	標線斑駁、模糊不清	補繪相關標線	<input type="checkbox"/> 否 <input checked="" type="checkbox"/> 是	<input type="checkbox"/> 已完成 <input checked="" type="checkbox"/> 改善中	於公所辦理路面刨 鋪工程時一併改 善，預計9月30日 前完成	B

73	113年3月 27日	仁德區中正路 三段與土庫路 口	機慢車待轉區標線位置設 計不當	調整機慢車待 轉區標線位置	<input type="checkbox"/> 否 <input checked="" type="checkbox"/> 是	<input type="checkbox"/> 已完成 <input checked="" type="checkbox"/> 改善中	已錄案派工，預計 9月30日完成	B
74	113/6/30	新營區工業街 後火車站處(台 1線)	路口右轉側撞事故交通工 程改善	建議塗銷相鄰 機慢車優先道 之混合車道距 停止線 60 公尺 內直右合併式 指向線	<input type="checkbox"/> 否 <input checked="" type="checkbox"/> 是	<input type="checkbox"/> 已完成 <input checked="" type="checkbox"/> 改善中	已錄案派工，預計 12月31日前完成 新營工務段權管	B
75	113/6/30	新營區中正路 與民治路	路口右轉側撞事故交通工 程改善	建議塗銷相鄰 機慢車優先道 之混合車道距 停止線 60 公尺 內直右合併式 指向線	<input type="checkbox"/> 否 <input checked="" type="checkbox"/> 是	<input type="checkbox"/> 已完成 <input checked="" type="checkbox"/> 改善中	錄案派工改善，預 計 12 月 31 日前完 成	B
76	113/6/30	新營區開元路 (台 1 線)與中 正路 430 巷	路口右轉側撞事故交通工 程改善	建議塗銷相鄰 機慢車優先道 之混合車道距 停止線 60 公尺 內直右合併式 指向線	<input type="checkbox"/> 否 <input checked="" type="checkbox"/> 是	<input type="checkbox"/> 已完成 <input checked="" type="checkbox"/> 改善中	已錄案派工，預計 12月31日前完成 新營工務段權管	B
77	113/6/30	新營區開元路 (台 1 線)與東 山三路	路口右轉側撞事故交通工 程改善	建議塗銷相鄰 機慢車優先道 之混合車道距 停止線 60 公尺 內直右合併式 指向線	<input type="checkbox"/> 否 <input checked="" type="checkbox"/> 是	<input type="checkbox"/> 已完成 <input checked="" type="checkbox"/> 改善中	已錄案派工，預計 12月31日前完成 新營工務段權管	B
78	113/6/30	新營區開元路 (台 1 線)與東 山五路	路口右轉側撞事故交通工 程改善	建議塗銷相鄰 機慢車優先道 之混合車道距 停止線 60 公尺 內直右合併式 指向線	<input type="checkbox"/> 否 <input checked="" type="checkbox"/> 是	<input type="checkbox"/> 已完成 <input checked="" type="checkbox"/> 改善中	已錄案派工，預計 12月31日前完成 新營工務段權管	B

79	113/6/30	新營區中正路 與長榮路二段	路口右轉側撞事故交通工 程改善	建議塗銷相鄰 機慢車優先道 之混合車道距 停止線 60 公尺 內直右合併式 指向線	<input type="checkbox"/> 否 <input checked="" type="checkbox"/> 是	<input type="checkbox"/> 已完成 <input checked="" type="checkbox"/> 改善中	錄案派工改善，預 計 12 月 31 日前完 成	B
80	113/6/30	新營區復興路 與民治路	路口右轉側撞事故交通工 程改善	建議塗銷相鄰 機慢車優先道 之混合車道距 停止線 60 公尺 內直右合併式 指向線	<input type="checkbox"/> 否 <input checked="" type="checkbox"/> 是	<input type="checkbox"/> 已完成 <input checked="" type="checkbox"/> 改善中	錄案派工改善，預 計 12 月 31 日前完 成	B
81	113/6/30	新營區長榮路 二段與三興街	路口右轉側撞事故交通工 程改善	建議塗銷相鄰 機慢車優先道 之混合車道距 停止線 60 公尺 內直右合併式 指向線	<input type="checkbox"/> 否 <input checked="" type="checkbox"/> 是	<input type="checkbox"/> 已完成 <input checked="" type="checkbox"/> 改善中	錄案派工改善，預 計 12 月 31 日前完 成	B
82	113/6/30	新營區長榮路 三段與復興路 (北向)	路口右轉側撞事故交通工 程改善	建議塗銷相鄰 機慢車優先道 之混合車道距 停止線 60 公尺 內直右合併式 指向線	<input type="checkbox"/> 否 <input checked="" type="checkbox"/> 是	<input type="checkbox"/> 已完成 <input checked="" type="checkbox"/> 改善中	錄案派工改善，預 計 12 月 31 日前完 成	B
83	113/6/30	新營區長榮路 三段與太子路 200 巷 111 弄	路口右轉側撞事故交通工 程改善	建議塗銷相鄰 機慢車優先道 之混合車道距 停止線 60 公尺 內直右合併式 指向線	<input type="checkbox"/> 否 <input checked="" type="checkbox"/> 是	<input type="checkbox"/> 已完成 <input checked="" type="checkbox"/> 改善中	錄案派工改善，預 計 12 月 31 日前完 成	B
84	113/6/30	新營區復興路 與新工路(西 向)	路口右轉側撞事故交通工 程改善	建議塗銷相鄰 機慢車優先道 之混合車道距 停止線 60 公尺	<input type="checkbox"/> 否 <input checked="" type="checkbox"/> 是	<input type="checkbox"/> 已完成 <input checked="" type="checkbox"/> 改善中	錄案派工改善，預 計 12 月 31 日前完 成	B

				內直右合併式 指向線				
85	113/6/30	新營區復興路 與新運五路(南 向)	路口右轉側撞事故交通工 程改善	建議塗銷相鄰 機慢車優先道 之混合車道距 停止線 60 公尺 內直右合併式 指向線	<input type="checkbox"/> 否 <input checked="" type="checkbox"/> 是	<input type="checkbox"/> 已完成 <input checked="" type="checkbox"/> 改善中	錄案派工改善，預 計 12 月 31 日前完 成	B
86	113/6/30	新營區台 19 甲 與南 70 線(雙 向)	路口右轉側撞事故交通工 程改善	建議塗銷相鄰 機慢車優先道 之混合車道距 停止線 60 公尺 內直右合併式 指向線	<input type="checkbox"/> 否 <input checked="" type="checkbox"/> 是	<input type="checkbox"/> 已完成 <input checked="" type="checkbox"/> 改善中	已錄案派工，預計 12 月 31 日前完成 新營工務段權管	B
87	113/6/30	官田區臺一線 與南 318 線路 口(南向及北 向)	路口右轉側撞事故交通工 程改善	建議塗銷相鄰 機慢車優先道 之混合車道距 停止線 60 公尺 內直右合併式 指向線	<input type="checkbox"/> 否 <input checked="" type="checkbox"/> 是	<input type="checkbox"/> 已完成 <input checked="" type="checkbox"/> 改善中	已錄案派工，預計 12 月 31 日前完成 新營工務段權管	B
88	113/6/30	官田區南 318 線與工業路口 (東向)	路口右轉側撞事故交通工 程改善	建議塗銷相鄰 機慢車優先道 之混合車道距 停止線 60 公尺 內直右合併式 指向線	<input type="checkbox"/> 否 <input checked="" type="checkbox"/> 是	<input type="checkbox"/> 已完成 <input checked="" type="checkbox"/> 改善中	已錄案派工，預計 12 月 31 日前完成 新營工務段權管	B
89	113/6/30	官田區臺一線 與八田路口(南 向)	路口右轉側撞事故交通工 程改善	建議塗銷相鄰 機慢車優先道 之混合車道距 停止線 60 公尺 內直右合併式 指向線	<input type="checkbox"/> 否 <input checked="" type="checkbox"/> 是	<input type="checkbox"/> 已完成 <input checked="" type="checkbox"/> 改善中	已錄案派工，預計 12 月 31 日前完成 新營工務段權管	B

90	113/6/30	官田區臺一線 與市 171 線路 口(南向)	路口右轉側撞事故交通工 程改善	建議塗銷相鄰 機慢車優先道 之混合車道距 停止線 60 公尺 內直右合併式 指向線	<input type="checkbox"/> 否 <input checked="" type="checkbox"/> 是	<input type="checkbox"/> 已完成 <input checked="" type="checkbox"/> 改善中	已錄案派工，預計 12 月 31 日前完成 新營工務段權管	B
91	113/6/30	官田區臺一線 與福順汽車前 路口	路口右轉側撞事故交通工 程改善	建議塗銷相鄰 機慢車優先道 之混合車道距 停止線 60 公尺 內直右合併式 指向線	<input type="checkbox"/> 否 <input checked="" type="checkbox"/> 是	<input type="checkbox"/> 已完成 <input checked="" type="checkbox"/> 改善中	已錄案派工，預計 12 月 31 日前完成 新營工務段權管	B
92	113/6/30	官田區臺一線 與南 181 線路 口-2 處(北向)	路口右轉側撞事故交通工 程改善	建議塗銷相鄰 機慢車優先道 之混合車道距 停止線 60 公尺 內直右合併式 指向線	<input type="checkbox"/> 否 <input checked="" type="checkbox"/> 是	<input type="checkbox"/> 已完成 <input checked="" type="checkbox"/> 改善中	已錄案派工，預計 12 月 31 日前完成 新營工務段權管	B
93	113/6/30	官田區臺一線 與南 114 線路 口(北向)	路口右轉側撞事故交通工 程改善	建議塗銷相鄰 機慢車優先道 之混合車道距 停止線 60 公尺 內直右合併式 指向線	<input type="checkbox"/> 否 <input checked="" type="checkbox"/> 是	<input type="checkbox"/> 已完成 <input checked="" type="checkbox"/> 改善中	已錄案派工，預計 12 月 31 日前完成 新營工務段權管	B
94	113/6/30	官田區臺一線 與新麗公司前 路口(北向)	路口右轉側撞事故交通工 程改善	建議塗銷相鄰 機慢車優先道 之混合車道距 停止線 60 公尺 內直右合併式 指向線	<input type="checkbox"/> 否 <input checked="" type="checkbox"/> 是	<input type="checkbox"/> 已完成 <input checked="" type="checkbox"/> 改善中	已錄案派工，預計 12 月 31 日前完成 新營工務段權管	B
95	113/6/30	官田區臺一線 與南 120 線路 口(北向)	路口右轉側撞事故交通工 程改善	建議塗銷相鄰 機慢車優先道 之混合車道距 停止線 60 公尺	<input type="checkbox"/> 否 <input checked="" type="checkbox"/> 是	<input type="checkbox"/> 已完成 <input checked="" type="checkbox"/> 改善中	已錄案派工，預計 12 月 31 日前完成 新營工務段權管	B

				內直右合併式 指向線				
96	113/6/30	六甲區臺一線 與林鳳國小前 路口(北向)	路口右轉側撞事故交通工 程改善	建議塗銷相鄰 機慢車優先道 之混合車道距 停止線 60 公尺 內直右合併式 指向線	<input type="checkbox"/> 否 <input checked="" type="checkbox"/> 是	<input type="checkbox"/> 已完成 <input checked="" type="checkbox"/> 改善中	已錄案派工，預計 12 月 31 日前完成 新營工務段權管	B
97	113/6/30	六甲區臺一線 與南 60 線路口 (南向及北向)	路口右轉側撞事故交通工 程改善	建議塗銷相鄰 機慢車優先道 之混合車道距 停止線 60 公尺 內直右合併式 指向線	<input type="checkbox"/> 否 <input checked="" type="checkbox"/> 是	<input type="checkbox"/> 已完成 <input checked="" type="checkbox"/> 改善中	已錄案派工，預計 12 月 31 日前完成 新營工務段權管	B
98	113/6/30	六甲區臺一線 與南 68 線路口 (南向及北向)	路口右轉側撞事故交通工 程改善	建議塗銷相鄰 機慢車優先道 之混合車道距 停止線 60 公尺 內直右合併式 指向線	<input type="checkbox"/> 否 <input checked="" type="checkbox"/> 是	<input type="checkbox"/> 已完成 <input checked="" type="checkbox"/> 改善中	已錄案派工，預計 12 月 31 日前完成 新營工務段權管	B
99	113/6/30	六甲區臺一線 與市 174 線路 口(南向)	路口右轉側撞事故交通工 程改善	建議塗銷相鄰 機慢車優先道 之混合車道距 停止線 60 公尺 內直右合併式 指向線	<input type="checkbox"/> 否 <input checked="" type="checkbox"/> 是	<input type="checkbox"/> 已完成 <input checked="" type="checkbox"/> 改善中	已錄案派工，預計 12 月 31 日前完成 新營工務段權管	B
100	113/6/30	麻豆區新生北 路與麻學路口 (南向)	路口右轉側撞事故交通工 程改善	建議塗銷相鄰 機慢車優先道 之混合車道距 停止線 60 公尺 內直右合併式 指向線	<input type="checkbox"/> 否 <input checked="" type="checkbox"/> 是	<input type="checkbox"/> 已完成 <input checked="" type="checkbox"/> 改善中	已錄案派工，預計 12 月 31 日前完成 新營工務段權管	B

101	113/6/30	麻豆區臺 19 甲線與龍泉里路口(麻善橋北端路口—南向及北向)	路口右轉側撞事故交通工程改善	建議塗銷相鄰機慢車優先道之混合車道距停止線 60 公尺內直右合併式指向線	<input type="checkbox"/> 否 <input checked="" type="checkbox"/> 是	<input type="checkbox"/> 已完成 <input checked="" type="checkbox"/> 改善中	已錄案派工，預計 12 月 31 日前完成新營工務段權管	B
102	113/6/30	麻豆區新生南路與興國路口(東向及西向)	路口右轉側撞事故交通工程改善	建議塗銷相鄰機慢車優先道之混合車道距停止線 60 公尺內直右合併式指向線	<input type="checkbox"/> 否 <input checked="" type="checkbox"/> 是	<input type="checkbox"/> 已完成 <input checked="" type="checkbox"/> 改善中	錄案派工改善，預計 12 月 31 日前完成	B
103	113/6/30	麻豆區新生北路與南 59 線路口(西向)	路口右轉側撞事故交通工程改善	建議塗銷相鄰機慢車優先道之混合車道距停止線 60 公尺內直右合併式指向線	<input type="checkbox"/> 否 <input checked="" type="checkbox"/> 是	<input type="checkbox"/> 已完成 <input checked="" type="checkbox"/> 改善中	已錄案派工，預計 12 月 31 日前完成新營工務段權管	B
104	113/6/30	安定區市 178 線與定安路口	路口右轉側撞事故交通工程改善	建議塗銷相鄰機慢車優先道之混合車道距停止線 60 公尺內直右合併式指向線	<input type="checkbox"/> 否 <input checked="" type="checkbox"/> 是	<input type="checkbox"/> 已完成 <input checked="" type="checkbox"/> 改善中	錄案派工改善，預計 12 月 31 日前完成	B
105	113/6/30	安定區市 178 線 7.9 公里路口	路口右轉側撞事故交通工程改善	建議塗銷相鄰機慢車優先道之混合車道距停止線 60 公尺內直右合併式指向線	<input type="checkbox"/> 否 <input checked="" type="checkbox"/> 是	<input type="checkbox"/> 已完成 <input checked="" type="checkbox"/> 改善中	錄案派工改善，預計 12 月 31 日前完成	B
106	113/6/30	安定區港尾里港子尾 35 之 1	路口右轉側撞事故交通工程改善	建議塗銷相鄰機慢車優先道之混合車道距	<input type="checkbox"/> 否 <input checked="" type="checkbox"/> 是	<input type="checkbox"/> 已完成 <input checked="" type="checkbox"/> 改善中	錄案派工改善，預計 12 月 31 日前完成	B

		號		停止線 60 公尺 內直右合併式 指向線				
107	113/6/30	安定區港尾里 巷子尾 38 號	路口右轉側撞事故交通工 程改善	建議塗銷相鄰 機慢車優先道 之混合車道距 停止線 60 公尺 內直右合併式 指向線	<input type="checkbox"/> 否 <input checked="" type="checkbox"/> 是	<input type="checkbox"/> 已完成 <input checked="" type="checkbox"/> 改善中	錄案派工改善，預 計 12 月 31 日前完 成	B
108	113/6/30	安定區港尾里 巷子尾 37-28 號	路口右轉側撞事故交通工 程改善	建議塗銷相鄰 機慢車優先道 之混合車道距 停止線 60 公尺 內直右合併式 指向線	<input type="checkbox"/> 否 <input checked="" type="checkbox"/> 是	<input type="checkbox"/> 已完成 <input checked="" type="checkbox"/> 改善中	錄案派工改善，預 計 12 月 31 日前完 成	B
109	113/6/30	新化區中山路 與台 19 甲線外 環道路口	路口右轉側撞事故交通工 程改善	建議塗銷相鄰 機慢車優先道 之混合車道距 停止線 60 公尺 內直右合併式 指向線	<input type="checkbox"/> 否 <input checked="" type="checkbox"/> 是	<input type="checkbox"/> 已完成 <input checked="" type="checkbox"/> 改善中	台 20 線東向西已 設右轉匯出車道， 西向東部分，錄案 派工改善，預計 11 月 30 日前完成 新化工務段權管	B
110	113/6/30	左鎮區台 20 線 與舊台 20 線路 口(25 公里)處	路口右轉側撞事故交通工 程改善	建議塗銷相鄰 機慢車優先道 之混合車道距 停止線 60 公尺 內直右合併式 指向線	<input type="checkbox"/> 否 <input checked="" type="checkbox"/> 是	<input type="checkbox"/> 已完成 <input checked="" type="checkbox"/> 改善中	錄案派工改善，預 計 12 月 31 日前完 成 曾文工務段權管	B
111	113/6/30	仁德區大同路 三段 755 號前	路口右轉側撞事故交通工 程改善	建議塗銷相鄰 機慢車優先道 之混合車道距 停止線 60 公尺 內直右合併式 指向線	<input type="checkbox"/> 否 <input checked="" type="checkbox"/> 是	<input type="checkbox"/> 已完成 <input checked="" type="checkbox"/> 改善中	錄案派工改善，預 計 11 月 30 日前完 成 新化工務段權管	B

112	113/6/30	仁德區大同路三段與亞航街口	路口右轉側撞事故交通工程改善	建議塗銷相鄰機慢車優先道之混合車道距停止線 60 公尺內直右合併式指向線	<input type="checkbox"/> 否 <input checked="" type="checkbox"/> 是	<input type="checkbox"/> 已完成 <input checked="" type="checkbox"/> 改善中	錄案派工改善，預計 11 月 30 日前完成 新化工務段權管	B
113	113/6/30	仁德區台 1 線與文賢路一段口	路口右轉側撞事故交通工程改善	建議塗銷相鄰機慢車優先道之混合車道距停止線 60 公尺內直右合併式指向線	<input type="checkbox"/> 否 <input checked="" type="checkbox"/> 是	<input type="checkbox"/> 已完成 <input checked="" type="checkbox"/> 改善中	該處為 T 字路口，台 1 線南往北處，錄案派工改善，預計 11 月 30 日前完成 新化工務段權管	B
114	113/6/30	歸仁區中正南路二段與明德路	路口右轉側撞事故交通工程改善	建議塗銷相鄰機慢車優先道之混合車道距停止線 60 公尺內直右合併式指向線	<input type="checkbox"/> 否 <input checked="" type="checkbox"/> 是	<input type="checkbox"/> 已完成 <input checked="" type="checkbox"/> 改善中	錄案派工改善，預計 12 月 31 日前完成	B
115	113/6/30	歸仁區中正南路二段與高鐵大道	路口右轉側撞事故交通工程改善	建議塗銷相鄰機慢車優先道之混合車道距停止線 60 公尺內直右合併式指向線	<input type="checkbox"/> 否 <input checked="" type="checkbox"/> 是	<input type="checkbox"/> 已完成 <input checked="" type="checkbox"/> 改善中	錄案派工改善，預計 12 月 31 日前完成	B
116	113/6/30	歸仁區中正南路二段與歸仁八路南向	路口右轉側撞事故交通工程改善	建議塗銷相鄰機慢車優先道之混合車道距停止線 60 公尺內直右合併式指向線	<input type="checkbox"/> 否 <input checked="" type="checkbox"/> 是	<input type="checkbox"/> 已完成 <input checked="" type="checkbox"/> 改善中	錄案派工改善，預計 12 月 31 日前完成	B
117	113/6/30	歸仁區中正南路二段與歸仁八路北向	路口右轉側撞事故交通工程改善	建議塗銷相鄰機慢車優先道之混合車道距停止線 60 公尺	<input type="checkbox"/> 否 <input checked="" type="checkbox"/> 是	<input type="checkbox"/> 已完成 <input checked="" type="checkbox"/> 改善中	錄案派工改善，預計 12 月 31 日前完成	B

				內直右合併式 指向線				
118	113/6/30	歸仁區中正南 路二段與歸仁 十六路南向	路口右轉側撞事故交通工 程改善	建議塗銷相鄰 機慢車優先道 之混合車道距 停止線 60 公尺 內直右合併式 指向線	<input type="checkbox"/> 否 <input checked="" type="checkbox"/> 是	<input type="checkbox"/> 已完成 <input checked="" type="checkbox"/> 改善中	錄案派工改善，預 計 12 月 31 日前完 成	B
119	113/6/30	歸仁區中正南 路二段與歸仁 十六路北向	路口右轉側撞事故交通工 程改善	建議塗銷相鄰 機慢車優先道 之混合車道距 停止線 60 公尺 內直右合併式 指向線	<input type="checkbox"/> 否 <input checked="" type="checkbox"/> 是	<input type="checkbox"/> 已完成 <input checked="" type="checkbox"/> 改善中	錄案派工改善，預 計 12 月 31 日前完 成	B
120	113/6/30	歸仁區中正南 路二段與歸仁 十四路南向	路口右轉側撞事故交通工 程改善	建議塗銷相鄰 機慢車優先道 之混合車道距 停止線 60 公尺 內直右合併式 指向線	<input type="checkbox"/> 否 <input checked="" type="checkbox"/> 是	<input type="checkbox"/> 已完成 <input checked="" type="checkbox"/> 改善中	錄案派工改善，預 計 12 月 31 日前完 成	B
121	113/6/30	歸仁區中正南 路二段與歸仁 十六路北向	路口右轉側撞事故交通工 程改善	建議塗銷相鄰 機慢車優先道 之混合車道距 停止線 60 公尺 內直右合併式 指向線	<input type="checkbox"/> 否 <input checked="" type="checkbox"/> 是	<input type="checkbox"/> 已完成 <input checked="" type="checkbox"/> 改善中	錄案派工改善，預 計 12 月 31 日前完 成	B
122	113/6/30	永康區中正南 路與中正南路 235 巷(雙向)	路口右轉側撞事故交通工 程改善	建議塗銷相鄰 機慢車優先道 之混合車道距 停止線 60 公尺 內直右合併式 指向線	<input type="checkbox"/> 否 <input checked="" type="checkbox"/> 是	<input type="checkbox"/> 已完成 <input checked="" type="checkbox"/> 改善中	中正南路 235 巷尖 峰時段西向東禁止 進入，錄案派工改 善，預計 11 月 30 日前完成 新化工務段權管	B

123	113/6/30	永康區中正南路與中正南路313巷(雙向)	路口右轉側撞事故交通工程改善	建議塗銷相鄰機慢車優先道之混合車道距停止線 60 公尺內直右合併式指向線	<input type="checkbox"/> 否 <input checked="" type="checkbox"/> 是	<input type="checkbox"/> 已完成 <input checked="" type="checkbox"/> 改善中	錄案派工改善，預計 11 月 30 日前完成 新化工務段權管	B
124	113/6/30	永康區中正南路與正南一街(雙向)	路口右轉側撞事故交通工程改善	建議塗銷相鄰機慢車優先道之混合車道距停止線 60 公尺內直右合併式指向線	<input type="checkbox"/> 否 <input checked="" type="checkbox"/> 是	<input type="checkbox"/> 已完成 <input checked="" type="checkbox"/> 改善中	錄案派工改善，預計 11 月 30 日前完成 新化工務段權管	B
125	113/6/30	永康區中正南路與正南八街(雙向)	路口右轉側撞事故交通工程改善	建議塗銷相鄰機慢車優先道之混合車道距停止線 60 公尺內直右合併式指向線	<input type="checkbox"/> 否 <input checked="" type="checkbox"/> 是	<input type="checkbox"/> 已完成 <input checked="" type="checkbox"/> 改善中	錄案派工改善，預計 11 月 30 日前完成 新化工務段權管	B
126	113/6/30	永康區中正北路與新行街(雙向)	路口右轉側撞事故交通工程改善	建議塗銷相鄰機慢車優先道之混合車道距停止線 60 公尺內直右合併式指向線	<input type="checkbox"/> 否 <input checked="" type="checkbox"/> 是	<input type="checkbox"/> 已完成 <input checked="" type="checkbox"/> 改善中	錄案派工改善，預計 11 月 30 日前完成 新化工務段權管	B
127	113/6/30	永康區中正北路與新中街(西向東)	路口右轉側撞事故交通工程改善	建議塗銷相鄰機慢車優先道之混合車道距停止線 60 公尺內直右合併式指向線	<input type="checkbox"/> 否 <input checked="" type="checkbox"/> 是	<input type="checkbox"/> 已完成 <input checked="" type="checkbox"/> 改善中	錄案派工改善，預計 11 月 30 日前完成 新化工務段權管	B
128	113/6/30	永康區中正北路與仁愛街(雙向)	路口右轉側撞事故交通工程改善	建議塗銷相鄰機慢車優先道之混合車道距停止線 60 公尺	<input type="checkbox"/> 否 <input checked="" type="checkbox"/> 是	<input type="checkbox"/> 已完成 <input checked="" type="checkbox"/> 改善中	南向右轉側撞係發生於中正路右轉與仁愛街發生碰撞，增加全紅秒數，北	B

				內直右合併式 指向線			向部分錄案派工改善，預計 11 月 30 日前完成 新化工務段權管	
129	113/6/30	永康區中正北路與竹林街(西向東)	路口右轉側撞事故交通工程改善	建議塗銷相鄰機慢車優先道之混合車道距停止線 60 公尺內直右合併式指向線	<input type="checkbox"/> 否 <input checked="" type="checkbox"/> 是	<input type="checkbox"/> 已完成 <input checked="" type="checkbox"/> 改善中	錄案派工改善，預計 11 月 30 日前完成 新化工務段權管	B
130	113/6/30	永康區中正北路與龍橋街(南向北)	路口右轉側撞事故交通工程改善	建議塗銷相鄰機慢車優先道之混合車道距停止線 60 公尺內直右合併式指向線	<input type="checkbox"/> 否 <input checked="" type="checkbox"/> 是	<input type="checkbox"/> 已完成 <input checked="" type="checkbox"/> 改善中	錄案派工改善，預計 11 月 30 日前完成 新化工務段權管	B
131	113/6/30	永康區中正北路與正北一路(北向南)	路口右轉側撞事故交通工程改善	建議塗銷相鄰機慢車優先道之混合車道距停止線 60 公尺內直右合併式指向線	<input type="checkbox"/> 否 <input checked="" type="checkbox"/> 是	<input type="checkbox"/> 已完成 <input checked="" type="checkbox"/> 改善中	錄案派工改善，預計 11 月 30 日前完成 新化工務段權管	B
132	113/6/30	永康區永大路一段與大灣東路(雙向)	路口右轉側撞事故交通工程改善	建議塗銷相鄰機慢車優先道之混合車道距停止線 60 公尺內直右合併式指向線	<input type="checkbox"/> 否 <input checked="" type="checkbox"/> 是	<input type="checkbox"/> 已完成 <input checked="" type="checkbox"/> 改善中	錄案派工改善，預計 12 月 31 日前完成	B
133	113/6/30	永康區永大路一段與大灣路(雙向)	路口右轉側撞事故交通工程改善	建議塗銷相鄰機慢車優先道之混合車道距停止線 60 公尺內直右合併式指向線	<input type="checkbox"/> 否 <input checked="" type="checkbox"/> 是	<input type="checkbox"/> 已完成 <input checked="" type="checkbox"/> 改善中	錄案派工改善，預計 12 月 31 日前完成	B

134	113/6/30	永康區永大路一段與永大路一段 65 巷(北向南)	路口右轉側撞事故交通工程改善	建議塗銷相鄰機慢車優先道之混合車道距停止線 60 公尺內直右合併式指向線	<input type="checkbox"/> 否 <input checked="" type="checkbox"/> 是	<input type="checkbox"/> 已完成 <input checked="" type="checkbox"/> 改善中	錄案派工改善，預計 12 月 31 日前完成	B
135	113/6/30	永康區永大路二段與大灣路 891 巷(北向南)	路口右轉側撞事故交通工程改善	建議塗銷相鄰機慢車優先道之混合車道距停止線 60 公尺內直右合併式指向線	<input type="checkbox"/> 否 <input checked="" type="checkbox"/> 是	<input type="checkbox"/> 已完成 <input checked="" type="checkbox"/> 改善中	錄案派工改善，預計 12 月 31 日前完成	B
136	113/6/30	永康區永大路二段與國光五街(北向南)	路口右轉側撞事故交通工程改善	建議塗銷相鄰機慢車優先道之混合車道距停止線 60 公尺內直右合併式指向線	<input type="checkbox"/> 否 <input checked="" type="checkbox"/> 是	<input type="checkbox"/> 已完成 <input checked="" type="checkbox"/> 改善中	錄案派工改善，預計 12 月 31 日前完成	B
137	113/6/30	永康區永大路二段與大灣街(雙向)	路口右轉側撞事故交通工程改善	建議塗銷相鄰機慢車優先道之混合車道距停止線 60 公尺內直右合併式指向線	<input type="checkbox"/> 否 <input checked="" type="checkbox"/> 是	<input type="checkbox"/> 已完成 <input checked="" type="checkbox"/> 改善中	錄案派工改善，預計 12 月 31 日前完成	B
138	113/6/30	永康區永大路二段與公園路(北向南)	路口右轉側撞事故交通工程改善	建議塗銷相鄰機慢車優先道之混合車道距停止線 60 公尺內直右合併式指向線	<input type="checkbox"/> 否 <input checked="" type="checkbox"/> 是	<input type="checkbox"/> 已完成 <input checked="" type="checkbox"/> 改善中	錄案派工改善，預計 12 月 31 日前完成	B
139	113/6/30	永康區永大路二段與文化路(北向南)	路口右轉側撞事故交通工程改善	建議塗銷相鄰機慢車優先道之混合車道距停止線 60 公尺	<input type="checkbox"/> 否 <input checked="" type="checkbox"/> 是	<input type="checkbox"/> 已完成 <input checked="" type="checkbox"/> 改善中	錄案派工改善，預計 12 月 31 日前完成	B

				內直右合併式 指向線				
140	113/6/30	永康區永大路 二段與大同路 740 巷(雙向)	路口右轉側撞事故交通工 程改善	建議塗銷相鄰 機慢車優先道 之混合車道距 停止線 60 公尺 內直右合併式 指向線	<input type="checkbox"/> 否 <input checked="" type="checkbox"/> 是	<input type="checkbox"/> 已完成 <input checked="" type="checkbox"/> 改善中	錄案派工改善，預 計 12 月 31 日前完 成	B
141	113/6/30	永康區永大路 二段與永平街 (雙向)	路口右轉側撞事故交通工 程改善	建議塗銷相鄰 機慢車優先道 之混合車道距 停止線 60 公尺 內直右合併式 指向線	<input type="checkbox"/> 否 <input checked="" type="checkbox"/> 是	<input type="checkbox"/> 已完成 <input checked="" type="checkbox"/> 改善中	錄案派工改善，預 計 12 月 31 日前完 成	B
142	113/6/30	永康區永大路 一段與永康街 (雙向)	路口右轉側撞事故交通工 程改善	建議塗銷相鄰 機慢車優先道 之混合車道距 停止線 60 公尺 內直右合併式 指向線	<input type="checkbox"/> 否 <input checked="" type="checkbox"/> 是	<input type="checkbox"/> 已完成 <input checked="" type="checkbox"/> 改善中	錄案派工改善，預 計 12 月 31 日前完 成	B
143	113/6/30	永康區永大路 二段與永明街 (雙向)	路口右轉側撞事故交通工 程改善	建議塗銷相鄰 機慢車優先道 之混合車道距 停止線 60 公尺 內直右合併式 指向線	<input type="checkbox"/> 否 <input checked="" type="checkbox"/> 是	<input type="checkbox"/> 已完成 <input checked="" type="checkbox"/> 改善中	錄案派工改善，預 計 12 月 31 日前完 成	B
144	113/6/30	永康區永大路 二段與中山北 路(雙向)	路口右轉側撞事故交通工 程改善	建議塗銷相鄰 機慢車優先道 之混合車道距 停止線 60 公尺 內直右合併式 指向線	<input type="checkbox"/> 否 <input checked="" type="checkbox"/> 是	<input type="checkbox"/> 已完成 <input checked="" type="checkbox"/> 改善中	錄案派工改善，預 計 12 月 31 日前完 成	B

145	113/6/30	永康區永大路 三段與龍國街 (雙向)	路口右轉側撞事故交通工 程改善	建議塗銷相鄰 機慢車優先道 之混合車道距 停止線 60 公尺 內直右合併式 指向線	<input type="checkbox"/> 否 <input checked="" type="checkbox"/> 是	<input type="checkbox"/> 已完成 <input checked="" type="checkbox"/> 改善中	錄案派工改善，預 計 12 月 31 日前完 成	B
146	113/6/30	永康區永大路 三段與聖龍街 (雙向)	路口右轉側撞事故交通工 程改善	建議塗銷相鄰 機慢車優先道 之混合車道距 停止線 60 公尺 內直右合併式 指向線	<input type="checkbox"/> 否 <input checked="" type="checkbox"/> 是	<input type="checkbox"/> 已完成 <input checked="" type="checkbox"/> 改善中	錄案派工改善，預 計 12 月 31 日前完 成	B
147	113/6/30	永康區永大路 三段與埔聖街 (雙向)	路口右轉側撞事故交通工 程改善	建議塗銷相鄰 機慢車優先道 之混合車道距 停止線 60 公尺 內直右合併式 指向線	<input type="checkbox"/> 否 <input checked="" type="checkbox"/> 是	<input type="checkbox"/> 已完成 <input checked="" type="checkbox"/> 改善中	錄案派工改善，預 計 12 月 31 日前完 成	B
148	113/6/30	永康區永大路 三段與自強路 (雙向)	路口右轉側撞事故交通工 程改善	建議塗銷相鄰 機慢車優先道 之混合車道距 停止線 60 公尺 內直右合併式 指向線	<input type="checkbox"/> 否 <input checked="" type="checkbox"/> 是	<input type="checkbox"/> 已完成 <input checked="" type="checkbox"/> 改善中	錄案派工改善，預 計 12 月 31 日前完 成	B
149	113/6/30	永康區永大路 三段與八德街 (雙向)	路口右轉側撞事故交通工 程改善	建議塗銷相鄰 機慢車優先道 之混合車道距 停止線 60 公尺 內直右合併式 指向線	<input type="checkbox"/> 否 <input checked="" type="checkbox"/> 是	<input type="checkbox"/> 已完成 <input checked="" type="checkbox"/> 改善中	錄案派工改善，預 計 12 月 31 日前完 成	B
150	113/6/30	永康區崑大路 與永大路一段 (雙向)	路口右轉側撞事故交通工 程改善	建議塗銷相鄰 機慢車優先道 之混合車道距 停止線 60 公尺	<input type="checkbox"/> 否 <input checked="" type="checkbox"/> 是	<input type="checkbox"/> 已完成 <input checked="" type="checkbox"/> 改善中	錄案派工改善，預 計 12 月 31 日前完 成	B

				內直右合併式 指向線				
151	113/6/30	永康區崑大路 與崑大路 155 巷(雙向)	路口右轉側撞事故交通工 程改善	建議塗銷相鄰 機慢車優先道 之混合車道距 停止線 60 公尺 內直右合併式 指向線	<input type="checkbox"/> 否 <input checked="" type="checkbox"/> 是	<input type="checkbox"/> 已完成 <input checked="" type="checkbox"/> 改善中	錄案派工改善，預 計 12 月 31 日前完 成	B
152	113/6/30	永康區崑大路 與崑科大校門 前(西向東)	路口右轉側撞事故交通工 程改善	建議塗銷相鄰 機慢車優先道 之混合車道距 停止線 60 公尺 內直右合併式 指向線	<input type="checkbox"/> 否 <input checked="" type="checkbox"/> 是	<input type="checkbox"/> 已完成 <input checked="" type="checkbox"/> 改善中	錄案派工改善，預 計 12 月 31 日前完 成	B
153	113/6/30	永康區復興路 與崑大路 201 巷(西向東)	路口右轉側撞事故交通工 程改善	建議塗銷相鄰 機慢車優先道 之混合車道距 停止線 60 公尺 內直右合併式 指向線	<input type="checkbox"/> 否 <input checked="" type="checkbox"/> 是	<input type="checkbox"/> 已完成 <input checked="" type="checkbox"/> 改善中	錄案派工改善，預 計 12 月 31 日前完 成	B
154	113/6/30	永康區復興路 與復興路 33 巷 (雙向)	路口右轉側撞事故交通工 程改善	建議塗銷相鄰 機慢車優先道 之混合車道距 停止線 60 公尺 內直右合併式 指向線	<input type="checkbox"/> 否 <input checked="" type="checkbox"/> 是	<input type="checkbox"/> 已完成 <input checked="" type="checkbox"/> 改善中	錄案派工改善，預 計 12 月 31 日前完 成	B
155	113/6/30	永康區復興路 與復興路 170 巷消防隊旁(東 向西)	路口右轉側撞事故交通工 程改善	建議塗銷相鄰 機慢車優先道 之混合車道距 停止線 60 公尺 內直右合併式 指向線	<input type="checkbox"/> 否 <input checked="" type="checkbox"/> 是	<input type="checkbox"/> 已完成 <input checked="" type="checkbox"/> 改善中	錄案派工改善，預 計 12 月 31 日前完 成	B

156	113/6/30	永康區復興路與復興路 246 巷(東向西)	路口右轉側撞事故交通工程改善	建議塗銷相鄰機慢車優先道之混合車道距停止線 60 公尺內直右合併式指向線	<input type="checkbox"/> 否 <input checked="" type="checkbox"/> 是	<input type="checkbox"/> 已完成 <input checked="" type="checkbox"/> 改善中	錄案派工改善，預計 12 月 31 日前完成	B
157	113/6/30	永康區復興路與復興路 282 巷(東向西)	路口右轉側撞事故交通工程改善	建議塗銷相鄰機慢車優先道之混合車道距停止線 60 公尺內直右合併式指向線	<input type="checkbox"/> 否 <input checked="" type="checkbox"/> 是	<input type="checkbox"/> 已完成 <input checked="" type="checkbox"/> 改善中	錄案派工改善，預計 12 月 31 日前完成	B
158	113/6/30	永康區小東路與忠勇街口(東向西)	路口右轉側撞事故交通工程改善	建議塗銷相鄰機慢車優先道之混合車道距停止線 60 公尺內直右合併式指向線	<input type="checkbox"/> 否 <input checked="" type="checkbox"/> 是	<input type="checkbox"/> 已完成 <input checked="" type="checkbox"/> 改善中	錄案派工改善，預計 12 月 31 日前完成	B
159	113/6/30	永康區中華路與小東路(北向南)	路口右轉側撞事故交通工程改善	建議塗銷相鄰機慢車優先道之混合車道距停止線 60 公尺內直右合併式指向線	<input type="checkbox"/> 否 <input checked="" type="checkbox"/> 是	<input type="checkbox"/> 已完成 <input checked="" type="checkbox"/> 改善中	錄案派工改善，預計 11 月 30 日前完成 新化工務段權管	B
160	113/6/30	永康區中華路與中華路 10 巷(雙向)	路口右轉側撞事故交通工程改善	建議塗銷相鄰機慢車優先道之混合車道距停止線 60 公尺內直右合併式指向線	<input type="checkbox"/> 否 <input checked="" type="checkbox"/> 是	<input type="checkbox"/> 已完成 <input checked="" type="checkbox"/> 改善中	錄案派工改善，預計 11 月 30 日前完成 新化工務段權管	B
161	113/6/30	永康區中華路與華興街(南向北)	路口右轉側撞事故交通工程改善	建議塗銷相鄰機慢車優先道之混合車道距停止線 60 公尺	<input type="checkbox"/> 否 <input checked="" type="checkbox"/> 是	<input type="checkbox"/> 已完成 <input checked="" type="checkbox"/> 改善中	錄案派工改善，預計 11 月 30 日前完成 新化工務段權管	B

				內直右合併式 指向線				
162	113/6/30	永康區中華路 與中華路 92 巷 (雙向)	路口右轉側撞事故交通工 程改善	建議塗銷相鄰 機慢車優先道 之混合車道距 停止線 60 公尺 內直右合併式 指向線	<input type="checkbox"/> 否 <input checked="" type="checkbox"/> 是	<input type="checkbox"/> 已完成 <input checked="" type="checkbox"/> 改善中	錄案派工改善，預 計 11 月 30 日前完 成 新化工務段權管	B
163	113/6/30	永康區中華路 與中華路 154 巷(雙向)	路口右轉側撞事故交通工 程改善	建議塗銷相鄰 機慢車優先道 之混合車道距 停止線 60 公尺 內直右合併式 指向線	<input type="checkbox"/> 否 <input checked="" type="checkbox"/> 是	<input type="checkbox"/> 已完成 <input checked="" type="checkbox"/> 改善中	錄案派工改善，預 計 11 月 30 日前完 成 新化工務段權管	B
164	113/6/30	永康區中華路 與中華一路(雙 向)	路口右轉側撞事故交通工 程改善	建議塗銷相鄰 機慢車優先道 之混合車道距 停止線 60 公尺 內直右合併式 指向線	<input type="checkbox"/> 否 <input checked="" type="checkbox"/> 是	<input type="checkbox"/> 已完成 <input checked="" type="checkbox"/> 改善中	錄案派工改善，預 計 11 月 30 日前完 成 新化工務段權管	B
165	113/6/30	永康區中華路 與中華路 214 巷(雙向)	路口右轉側撞事故交通工 程改善	建議塗銷相鄰 機慢車優先道 之混合車道距 停止線 60 公尺 內直右合併式 指向線	<input type="checkbox"/> 否 <input checked="" type="checkbox"/> 是	<input type="checkbox"/> 已完成 <input checked="" type="checkbox"/> 改善中	錄案派工改善，預 計 11 月 30 日前完 成 新化工務段權管	B
166	113/6/30	永康區中華路 與勝華街(北向 南)	路口右轉側撞事故交通工 程改善	建議塗銷相鄰 機慢車優先道 之混合車道距 停止線 60 公尺 內直右合併式 指向線	<input type="checkbox"/> 否 <input checked="" type="checkbox"/> 是	<input type="checkbox"/> 已完成 <input checked="" type="checkbox"/> 改善中	錄案派工改善，預 計 11 月 30 日前完 成 新化工務段權管	B

167	113/6/30	永康區中華路與中華二路(雙向)	路口右轉側撞事故交通工程改善	建議塗銷相鄰機慢車優先道之混合車道距停止線 60 公尺內直右合併式指向線	<input type="checkbox"/> 否 <input checked="" type="checkbox"/> 是	<input type="checkbox"/> 已完成 <input checked="" type="checkbox"/> 改善中	錄案派工改善，預計 11 月 30 日前完成 新化工務段權管	B
168	113/6/30	永康區中華路與振興街(雙向)	路口右轉側撞事故交通工程改善	建議塗銷相鄰機慢車優先道之混合車道距停止線 60 公尺內直右合併式指向線	<input type="checkbox"/> 否 <input checked="" type="checkbox"/> 是	<input type="checkbox"/> 已完成 <input checked="" type="checkbox"/> 改善中	本路口雙向增設左轉車道，外側機慢車道終止改設”直行或右轉”車道，預計 113 年 9 月 30 日前完成。	B
169	113/6/30	永康區中華路與中華路 413 巷(北向南)	路口右轉側撞事故交通工程改善	建議塗銷相鄰機慢車優先道之混合車道距停止線 60 公尺內直右合併式指向線	<input type="checkbox"/> 否 <input checked="" type="checkbox"/> 是	<input type="checkbox"/> 已完成 <input checked="" type="checkbox"/> 改善中	錄案派工改善，預計 11 月 30 日前完成 新化工務段權管	B
170	113/6/30	永康區中華路與五福街(雙向)	路口右轉側撞事故交通工程改善	建議塗銷相鄰機慢車優先道之混合車道距停止線 60 公尺內直右合併式指向線	<input type="checkbox"/> 否 <input checked="" type="checkbox"/> 是	<input type="checkbox"/> 已完成 <input checked="" type="checkbox"/> 改善中	錄案派工改善，預計 11 月 30 日前完成 新化工務段權管	B
171	113/6/30	永康區中華路與中山南路(雙向)	路口右轉側撞事故交通工程改善	建議塗銷相鄰機慢車優先道之混合車道距停止線 60 公尺內直右合併式指向線	<input type="checkbox"/> 否 <input checked="" type="checkbox"/> 是	<input type="checkbox"/> 已完成 <input checked="" type="checkbox"/> 改善中	錄案派工改善，預計 11 月 30 日前完成 新化工務段權管	B
172	113/6/30	永康區中華路與中華路 619 巷(北向南)	路口右轉側撞事故交通工程改善	建議塗銷相鄰機慢車優先道之混合車道距停止線 60 公尺	<input type="checkbox"/> 否 <input checked="" type="checkbox"/> 是	<input type="checkbox"/> 已完成 <input checked="" type="checkbox"/> 改善中	錄案派工改善，預計 11 月 30 日前完成 新化工務段權管	B

				內直右合併式 指向線				
173	113/6/30	永康區中華路 與大橋一街(雙 向)	路口右轉側撞事故交通工 程改善	建議塗銷相鄰 機慢車優先道 之混合車道距 停止線 60 公尺 內直右合併式 指向線	<input type="checkbox"/> 否 <input checked="" type="checkbox"/> 是	<input type="checkbox"/> 已完成 <input checked="" type="checkbox"/> 改善中	錄案派工改善，預 計 11 月 30 日前完 成 新化工務段權管	B
174	113/6/30	永康區中華路 與大橋三街(南 向北)	路口右轉側撞事故交通工 程改善	建議塗銷相鄰 機慢車優先道 之混合車道距 停止線 60 公尺 內直右合併式 指向線	<input type="checkbox"/> 否 <input checked="" type="checkbox"/> 是	<input type="checkbox"/> 已完成 <input checked="" type="checkbox"/> 改善中	錄案派工改善，預 計 11 月 30 日前完 成 新化工務段權管	B
175	113/6/30	永康區中華路 與南台街 75 巷 (雙向)	路口右轉側撞事故交通工 程改善	建議塗銷相鄰 機慢車優先道 之混合車道距 停止線 60 公尺 內直右合併式 指向線	<input type="checkbox"/> 否 <input checked="" type="checkbox"/> 是	<input type="checkbox"/> 已完成 <input checked="" type="checkbox"/> 改善中	本路口雙向增設左 轉車道，外側機慢 車道終止改設”直 行或右轉”車道， 預計 113 年 8 月 31 日前完成。	B
176	113/6/30	永康區中華路 與南台街(南向 北)	路口右轉側撞事故交通工 程改善	建議塗銷相鄰 機慢車優先道 之混合車道距 停止線 60 公尺 內直右合併式 指向線	<input type="checkbox"/> 否 <input checked="" type="checkbox"/> 是	<input type="checkbox"/> 已完成 <input checked="" type="checkbox"/> 改善中	本路口外側機慢車 道終止改設”直 行或右轉”車道，預 計 113 年 8 月 31 日 前完成。	B
177	113/6/30	永康區大灣東 路與大灣東路 218 巷(雙向)	路口右轉側撞事故交通工 程改善	建議塗銷相鄰 機慢車優先道 之混合車道距 停止線 60 公尺 內直右合併式 指向線	<input type="checkbox"/> 否 <input checked="" type="checkbox"/> 是	<input type="checkbox"/> 已完成 <input checked="" type="checkbox"/> 改善中	錄案派工改善，預 計 12 月 31 日前完 成	B

178	113/6/30	永康區大灣東路與民族路(雙向)	路口右轉側撞事故交通工程改善	建議塗銷相鄰機慢車優先道之混合車道距停止線 60 公尺內直右合併式指向線	<input type="checkbox"/> 否 <input checked="" type="checkbox"/> 是	<input type="checkbox"/> 已完成 <input checked="" type="checkbox"/> 改善中	錄案派工改善，預計 12 月 31 日前完成	B
179	113/6/30	永康區大灣東路與南興路(雙向)	路口右轉側撞事故交通工程改善	建議塗銷相鄰機慢車優先道之混合車道距停止線 60 公尺內直右合併式指向線	<input type="checkbox"/> 否 <input checked="" type="checkbox"/> 是	<input type="checkbox"/> 已完成 <input checked="" type="checkbox"/> 改善中	錄案派工改善，預計 12 月 31 日前完成	B
180	113/6/30	東區生產路與崇德路北向	路口右轉側撞事故交通工程改善	建議塗銷相鄰機慢車優先道之混合車道距停止線 60 公尺內直右合併式指向線	<input type="checkbox"/> 否 <input checked="" type="checkbox"/> 是	<input type="checkbox"/> 已完成 <input checked="" type="checkbox"/> 改善中	錄案派工改善，預計 12 月 31 日前完成	B
181	113/6/30	東區生產路與崇德路南向	路口右轉側撞事故交通工程改善	建議塗銷相鄰機慢車優先道之混合車道距停止線 60 公尺內直右合併式指向線	<input type="checkbox"/> 否 <input checked="" type="checkbox"/> 是	<input type="checkbox"/> 已完成 <input checked="" type="checkbox"/> 改善中	錄案派工改善，預計 12 月 31 日前完成	B
182	113/6/30	東區生產路與崇明路西向	路口右轉側撞事故交通工程改善	建議塗銷相鄰機慢車優先道之混合車道距停止線 60 公尺內直右合併式指向線	<input type="checkbox"/> 否 <input checked="" type="checkbox"/> 是	<input type="checkbox"/> 已完成 <input checked="" type="checkbox"/> 改善中	錄案派工改善，預計 12 月 31 日前完成	B
183	113/6/30	東區生產路與崇正路西向	路口右轉側撞事故交通工程改善	建議塗銷相鄰機慢車優先道之混合車道距停止線 60 公尺	<input type="checkbox"/> 否 <input checked="" type="checkbox"/> 是	<input type="checkbox"/> 已完成 <input checked="" type="checkbox"/> 改善中	錄案派工改善，預計 12 月 31 日前完成	B

				內直右合併式 指向線				
184	113/6/30	東區生產路台 糖公司前東向	路口右轉側撞事故交通工 程改善	建議塗銷相鄰 機慢車優先道 之混合車道距 停止線 60 公尺 內直右合併式 指向線	<input type="checkbox"/> 否 <input checked="" type="checkbox"/> 是	<input type="checkbox"/> 已完成 <input checked="" type="checkbox"/> 改善中	錄案派工改善，預 計 12 月 31 日前完 成	B
185	113/6/30	東區生產路台 糖公司前西向	路口右轉側撞事故交通工 程改善	建議塗銷相鄰 機慢車優先道 之混合車道距 停止線 60 公尺 內直右合併式 指向線	<input type="checkbox"/> 否 <input checked="" type="checkbox"/> 是	<input type="checkbox"/> 已完成 <input checked="" type="checkbox"/> 改善中	錄案派工改善，預 計 12 月 31 日前完 成	B
186	113/6/30	東區生產路崇 聖路東西向	路口右轉側撞事故交通工 程改善	建議塗銷相鄰 機慢車優先道 之混合車道距 停止線 60 公尺 內直右合併式 指向線	<input type="checkbox"/> 否 <input checked="" type="checkbox"/> 是	<input type="checkbox"/> 已完成 <input checked="" type="checkbox"/> 改善中	錄案派工改善，預 計 12 月 31 日前完 成	B
187	113/6/30	東區崇明路與 崇明 25 街口北 向	路口右轉側撞事故交通工 程改善	建議塗銷相鄰 機慢車優先道 之混合車道距 停止線 60 公尺 內直右合併式 指向線	<input type="checkbox"/> 否 <input checked="" type="checkbox"/> 是	<input type="checkbox"/> 已完成 <input checked="" type="checkbox"/> 改善中	錄案派工改善，預 計 12 月 31 日前完 成	B
188	113/6/30	東區小東路近 後甲一路東向	路口右轉側撞事故交通工 程改善	建議塗銷相鄰 機慢車優先道 之混合車道距 停止線 60 公尺 內直右合併式 指向線	<input type="checkbox"/> 否 <input checked="" type="checkbox"/> 是	<input type="checkbox"/> 已完成 <input checked="" type="checkbox"/> 改善中	錄案派工改善，預 計 12 月 31 日前完 成	B

189	113/6/30	中西區健康路 與大同路	路口右轉側撞事故交通工程改善	建議塗銷相鄰機慢車優先道之混合車道距停止線 60 公尺內直右合併式指向線	<input type="checkbox"/> 否 <input checked="" type="checkbox"/> 是	<input type="checkbox"/> 已完成 <input checked="" type="checkbox"/> 改善中	錄案派工改善，預計 12 月 31 日前完成	B
190	113/6/30	中西區府前路 與開山路	路口右轉側撞事故交通工程改善	建議塗銷相鄰機慢車優先道之混合車道距停止線 60 公尺內直右合併式指向線	<input type="checkbox"/> 否 <input checked="" type="checkbox"/> 是	<input type="checkbox"/> 已完成 <input checked="" type="checkbox"/> 改善中	錄案派工改善，預計 12 月 31 日前完成	B
191	113/6/30	中西區中山路 與民權路	路口右轉側撞事故交通工程改善	建議塗銷相鄰機慢車優先道之混合車道距停止線 60 公尺內直右合併式指向線	<input type="checkbox"/> 否 <input checked="" type="checkbox"/> 是	<input type="checkbox"/> 已完成 <input checked="" type="checkbox"/> 改善中	錄案派工改善，預計 12 月 31 日前完成	B
192	113/6/30	中西區中山路 與民族路	路口右轉側撞事故交通工程改善	建議塗銷相鄰機慢車優先道之混合車道距停止線 60 公尺內直右合併式指向線	<input type="checkbox"/> 否 <input checked="" type="checkbox"/> 是	<input type="checkbox"/> 已完成 <input checked="" type="checkbox"/> 改善中	錄案派工改善，預計 12 月 31 日前完成	B
193	113/6/30	中西區中山路 與西華南街	路口右轉側撞事故交通工程改善	建議塗銷相鄰機慢車優先道之混合車道距停止線 60 公尺內直右合併式指向線	<input type="checkbox"/> 否 <input checked="" type="checkbox"/> 是	<input type="checkbox"/> 已完成 <input checked="" type="checkbox"/> 改善中	錄案派工改善，預計 12 月 31 日前完成	B
194	113/6/30	中西區中山路 與火車站	路口右轉側撞事故交通工程改善	建議塗銷相鄰機慢車優先道之混合車道距停止線 60 公尺	<input type="checkbox"/> 否 <input checked="" type="checkbox"/> 是	<input type="checkbox"/> 已完成 <input checked="" type="checkbox"/> 改善中	錄案派工改善，預計 12 月 31 日前完成	B

				內直右合併式 指向線				
195	113/6/30	中西區西門路 與中正路	路口右轉側撞事故交通工 程改善	建議塗銷相鄰 機慢車優先道 之混合車道距 停止線 60 公尺 內直右合併式 指向線	<input type="checkbox"/> 否 <input checked="" type="checkbox"/> 是	<input type="checkbox"/> 已完成 <input checked="" type="checkbox"/> 改善中	錄案派工改善，預 計 12 月 31 日前完 成	B
196	113/6/30	中西區西門路 與民生路	路口右轉側撞事故交通工 程改善	建議塗銷相鄰 機慢車優先道 之混合車道距 停止線 60 公尺 內直右合併式 指向線	<input type="checkbox"/> 否 <input checked="" type="checkbox"/> 是	<input type="checkbox"/> 已完成 <input checked="" type="checkbox"/> 改善中	錄案派工改善，預 計 12 月 31 日前完 成	B
197	113/6/30	中西區海安路 與民族路	路口右轉側撞事故交通工 程改善	建議塗銷相鄰 機慢車優先道 之混合車道距 停止線 60 公尺 內直右合併式 指向線	<input type="checkbox"/> 否 <input checked="" type="checkbox"/> 是	<input type="checkbox"/> 已完成 <input checked="" type="checkbox"/> 改善中	錄案派工改善，預 計 12 月 31 日前完 成	B
198	113/6/30	中西區海安路 與成功路	路口右轉側撞事故交通工 程改善	建議塗銷相鄰 機慢車優先道 之混合車道距 停止線 60 公尺 內直右合併式 指向線	<input type="checkbox"/> 否 <input checked="" type="checkbox"/> 是	<input type="checkbox"/> 已完成 <input checked="" type="checkbox"/> 改善中	錄案派工改善，預 計 12 月 31 日前完 成	B
199	113/6/30	中西區西門路 與中正路	路口右轉側撞事故交通工 程改善	建議塗銷相鄰 機慢車優先道 之混合車道距 停止線 60 公尺 內直右合併式 指向線	<input type="checkbox"/> 否 <input checked="" type="checkbox"/> 是	<input type="checkbox"/> 已完成 <input checked="" type="checkbox"/> 改善中	錄案派工改善，預 計 12 月 31 日前完 成	B

200	113/6/30	中西區西門路 與成功路	路口右轉側撞事故交通工 程改善	建議塗銷相鄰 機慢車優先道 之混合車道距 停止線 60 公尺 內直右合併式 指向線	<input type="checkbox"/> 否 <input checked="" type="checkbox"/> 是	<input type="checkbox"/> 已完成 <input checked="" type="checkbox"/> 改善中	錄案派工改善，預 計 12 月 31 日前完 成	B
201	113/6/30	中西區國華街 與成功路	路口右轉側撞事故交通工 程改善	建議塗銷相鄰 機慢車優先道 之混合車道距 停止線 60 公尺 內直右合併式 指向線	<input type="checkbox"/> 否 <input checked="" type="checkbox"/> 是	<input type="checkbox"/> 已完成 <input checked="" type="checkbox"/> 改善中	錄案派工改善，預 計 12 月 31 日前完 成	B
202	113/6/30	中西區西門路 2 段與友愛街	路口右轉側撞事故交通工 程改善	建議塗銷相鄰 機慢車優先道 之混合車道距 停止線 60 公尺 內直右合併式 指向線	<input type="checkbox"/> 否 <input checked="" type="checkbox"/> 是	<input type="checkbox"/> 已完成 <input checked="" type="checkbox"/> 改善中	錄案派工改善，預 計 12 月 31 日前完 成	B
203	113/6/30	中西區西門路 3 段與府前路	路口右轉側撞事故交通工 程改善	建議塗銷相鄰 機慢車優先道 之混合車道距 停止線 60 公尺 內直右合併式 指向線	<input type="checkbox"/> 否 <input checked="" type="checkbox"/> 是	<input type="checkbox"/> 已完成 <input checked="" type="checkbox"/> 改善中	錄案派工改善，預 計 12 月 31 日前完 成	B
204	113/6/30	中西區中華西 路與永華路	路口右轉側撞事故交通工 程改善	建議塗銷相鄰 機慢車優先道 之混合車道距 停止線 60 公尺 內直右合併式 指向線	<input type="checkbox"/> 否 <input checked="" type="checkbox"/> 是	<input type="checkbox"/> 已完成 <input checked="" type="checkbox"/> 改善中	錄案派工改善，預 計 12 月 31 日前完 成	B
205	113/6/30	中西區海安路 與保安街	路口右轉側撞事故交通工 程改善	建議塗銷相鄰 機慢車優先道 之混合車道距 停止線 60 公尺	<input type="checkbox"/> 否 <input checked="" type="checkbox"/> 是	<input type="checkbox"/> 已完成 <input checked="" type="checkbox"/> 改善中	錄案派工改善，預 計 12 月 31 日前完 成	B

				內直右合併式 指向線				
206	113/6/30	中西區海安路 與大勇街	路口右轉側撞事故交通工 程改善	建議塗銷相鄰 機慢車優先道 之混合車道距 停止線 60 公尺 內直右合併式 指向線	<input type="checkbox"/> 否 <input checked="" type="checkbox"/> 是	<input type="checkbox"/> 已完成 <input checked="" type="checkbox"/> 改善中	錄案派工改善，預 計 12 月 31 日前完 成	B
207	113/6/30	中西區海安路 與建安街	路口右轉側撞事故交通工 程改善	建議塗銷相鄰 機慢車優先道 之混合車道距 停止線 60 公尺 內直右合併式 指向線	<input type="checkbox"/> 否 <input checked="" type="checkbox"/> 是	<input type="checkbox"/> 已完成 <input checked="" type="checkbox"/> 改善中	錄案派工改善，預 計 12 月 31 日前完 成	B
208	113/6/30	中西區海安路 與永華路	路口右轉側撞事故交通工 程改善	建議塗銷相鄰 機慢車優先道 之混合車道距 停止線 60 公尺 內直右合併式 指向線	<input type="checkbox"/> 否 <input checked="" type="checkbox"/> 是	<input type="checkbox"/> 已完成 <input checked="" type="checkbox"/> 改善中	錄案派工改善，預 計 12 月 31 日前完 成	B
209	113/6/30	中西區海安路 與府前路	路口右轉側撞事故交通工 程改善	建議塗銷相鄰 機慢車優先道 之混合車道距 停止線 60 公尺 內直右合併式 指向線	<input type="checkbox"/> 否 <input checked="" type="checkbox"/> 是	<input type="checkbox"/> 已完成 <input checked="" type="checkbox"/> 改善中	錄案派工改善，預 計 12 月 31 日前完 成	B
210	113/6/30	中西區西和路 與和真街	路口右轉側撞事故交通工 程改善	建議塗銷相鄰 機慢車優先道 之混合車道距 停止線 60 公尺 內直右合併式 指向線	<input type="checkbox"/> 否 <input checked="" type="checkbox"/> 是	<input type="checkbox"/> 已完成 <input checked="" type="checkbox"/> 改善中	錄案派工改善，預 計 12 月 31 日前完 成	B

211	113/6/30	中西區西和路 與和美街	路口右轉側撞事故交通工 程改善	建議塗銷相鄰 機慢車優先道 之混合車道距 停止線 60 公尺 內直右合併式 指向線	<input type="checkbox"/> 否 <input checked="" type="checkbox"/> 是	<input type="checkbox"/> 已完成 <input checked="" type="checkbox"/> 改善中	錄案派工改善，預 計 12 月 31 日前完 成	B
212	113/6/30	中西區西和路 與和善街	路口右轉側撞事故交通工 程改善	建議塗銷相鄰 機慢車優先道 之混合車道距 停止線 60 公尺 內直右合併式 指向線	<input type="checkbox"/> 否 <input checked="" type="checkbox"/> 是	<input type="checkbox"/> 已完成 <input checked="" type="checkbox"/> 改善中	錄案派工改善，預 計 12 月 31 日前完 成	B
213	113/6/30	中西區西和路 與西和路 287 巷	路口右轉側撞事故交通工 程改善	建議塗銷相鄰 機慢車優先道 之混合車道距 停止線 60 公尺 內直右合併式 指向線	<input type="checkbox"/> 否 <input checked="" type="checkbox"/> 是	<input type="checkbox"/> 已完成 <input checked="" type="checkbox"/> 改善中	錄案派工改善，預 計 12 月 31 日前完 成	B
214	113/6/30	中西區中華西 路與中華西路 418 巷	路口右轉側撞事故交通工 程改善	建議塗銷相鄰 機慢車優先道 之混合車道距 停止線 60 公尺 內直右合併式 指向線	<input type="checkbox"/> 否 <input checked="" type="checkbox"/> 是	<input type="checkbox"/> 已完成 <input checked="" type="checkbox"/> 改善中	錄案派工改善，預 計 12 月 31 日前完 成	B
215	113/6/30	中西區中華西 路與和緯路	路口右轉側撞事故交通工 程改善	建議塗銷相鄰 機慢車優先道 之混合車道距 停止線 60 公尺 內直右合併式 指向線	<input type="checkbox"/> 否 <input checked="" type="checkbox"/> 是	<input type="checkbox"/> 已完成 <input checked="" type="checkbox"/> 改善中	錄案派工改善，預 計 12 月 31 日前完 成	B
216	113/6/30	中西區中華西 路與光賢街	路口右轉側撞事故交通工 程改善	建議塗銷相鄰 機慢車優先道 之混合車道距 停止線 60 公尺	<input type="checkbox"/> 否 <input checked="" type="checkbox"/> 是	<input type="checkbox"/> 已完成 <input checked="" type="checkbox"/> 改善中	錄案派工改善，預 計 12 月 31 日前完 成	B

				內直右合併式 指向線				
217	113/6/30	中西區中華西 路與中華西路 550 巷	路口右轉側撞事故交通工 程改善	建議塗銷相鄰 機慢車優先道 之混合車道距 停止線 60 公尺 內直右合併式 指向線	<input type="checkbox"/> 否 <input checked="" type="checkbox"/> 是	<input type="checkbox"/> 已完成 <input checked="" type="checkbox"/> 改善中	錄案派工改善，預 計 12 月 31 日前完 成	B
218	113/6/30	安南區北安 路、賢安路	路口右轉側撞事故交通工 程改善	建議塗銷相鄰 機慢車優先道 之混合車道距 停止線 60 公尺 內直右合併式 指向線	<input type="checkbox"/> 否 <input checked="" type="checkbox"/> 是	<input type="checkbox"/> 已完成 <input checked="" type="checkbox"/> 改善中	錄案派工改善，預 計 12 月 31 日前完 成	B
219	113/6/30	安南區北安 路、安通路	路口右轉側撞事故交通工 程改善	建議塗銷相鄰 機慢車優先道 之混合車道距 停止線 60 公尺 內直右合併式 指向線	<input type="checkbox"/> 否 <input checked="" type="checkbox"/> 是	<input type="checkbox"/> 已完成 <input checked="" type="checkbox"/> 改善中	錄案派工改善，預 計 12 月 31 日前完 成	B
220	113/6/30	安南區北安 路、北安一街	路口右轉側撞事故交通工 程改善	建議塗銷相鄰 機慢車優先道 之混合車道距 停止線 60 公尺 內直右合併式 指向線	<input type="checkbox"/> 否 <input checked="" type="checkbox"/> 是	<input type="checkbox"/> 已完成 <input checked="" type="checkbox"/> 改善中	錄案派工改善，預 計 12 月 31 日前完 成	B
221	113/6/30	安南區北安 路、安中路	路口右轉側撞事故交通工 程改善	建議塗銷相鄰 機慢車優先道 之混合車道距 停止線 60 公尺 內直右合併式 指向線	<input type="checkbox"/> 否 <input checked="" type="checkbox"/> 是	<input type="checkbox"/> 已完成 <input checked="" type="checkbox"/> 改善中	錄案派工改善，預 計 12 月 31 日前完 成	B

222	113/6/30	安南區北安路、北安三街	路口右轉側撞事故交通工程改善	建議塗銷相鄰機慢車優先道之混合車道距停止線 60 公尺內直右合併式指向線	<input type="checkbox"/> 否 <input checked="" type="checkbox"/> 是	<input type="checkbox"/> 已完成 <input checked="" type="checkbox"/> 改善中	錄案派工改善，預計 12 月 31 日前完成	B
223	113/6/30	安南區北安路、怡安路	路口右轉側撞事故交通工程改善	建議塗銷相鄰機慢車優先道之混合車道距停止線 60 公尺內直右合併式指向線	<input type="checkbox"/> 否 <input checked="" type="checkbox"/> 是	<input type="checkbox"/> 已完成 <input checked="" type="checkbox"/> 改善中	錄案派工改善，預計 12 月 31 日前完成	B
224	113/6/30	安南區北安路、頂安街 526 巷	路口右轉側撞事故交通工程改善	建議塗銷相鄰機慢車優先道之混合車道距停止線 60 公尺內直右合併式指向線	<input type="checkbox"/> 否 <input checked="" type="checkbox"/> 是	<input type="checkbox"/> 已完成 <input checked="" type="checkbox"/> 改善中	錄案派工改善，預計 12 月 31 日前完成	B
225	113/6/30	安南區北安路、北安路三段 396 巷	路口右轉側撞事故交通工程改善	建議塗銷相鄰機慢車優先道之混合車道距停止線 60 公尺內直右合併式指向線	<input type="checkbox"/> 否 <input checked="" type="checkbox"/> 是	<input type="checkbox"/> 已完成 <input checked="" type="checkbox"/> 改善中	錄案派工改善，預計 12 月 31 日前完成	B
226	113/6/30	安南區北安路、北安路三段 394 巷	路口右轉側撞事故交通工程改善	建議塗銷相鄰機慢車優先道之混合車道距停止線 60 公尺內直右合併式指向線	<input type="checkbox"/> 否 <input checked="" type="checkbox"/> 是	<input type="checkbox"/> 已完成 <input checked="" type="checkbox"/> 改善中	錄案派工改善，預計 12 月 31 日前完成	B
227	113/6/30	安南區北安路、總安街	路口右轉側撞事故交通工程改善	建議塗銷相鄰機慢車優先道之混合車道距停止線 60 公尺	<input type="checkbox"/> 否 <input checked="" type="checkbox"/> 是	<input type="checkbox"/> 已完成 <input checked="" type="checkbox"/> 改善中	錄案派工改善，預計 12 月 31 日前完成	B

				內直右合併式 指向線				
228	113/6/30	安南區北安 路、頂順一街	路口右轉側撞事故交通工 程改善	建議塗銷相鄰 機慢車優先道 之混合車道距 停止線 60 公尺 內直右合併式 指向線	<input type="checkbox"/> 否 <input checked="" type="checkbox"/> 是	<input type="checkbox"/> 已完成 <input checked="" type="checkbox"/> 改善中	錄案派工改善，預 計 12 月 31 日前完 成	B
229	113/6/30	安南區北安 路、北安路三 段 752 巷	路口右轉側撞事故交通工 程改善	建議塗銷相鄰 機慢車優先道 之混合車道距 停止線 60 公尺 內直右合併式 指向線	<input type="checkbox"/> 否 <input checked="" type="checkbox"/> 是	<input type="checkbox"/> 已完成 <input checked="" type="checkbox"/> 改善中	錄案派工改善，預 計 12 月 31 日前完 成	B
230	113/6/30	安南區北安 路、北安三段 680 巷	路口右轉側撞事故交通工 程改善	建議塗銷相鄰 機慢車優先道 之混合車道距 停止線 60 公尺 內直右合併式 指向線	<input type="checkbox"/> 否 <input checked="" type="checkbox"/> 是	<input type="checkbox"/> 已完成 <input checked="" type="checkbox"/> 改善中	錄案派工改善，預 計 12 月 31 日前完 成	B
231	113/6/30	安南區北安 路、培安路	路口右轉側撞事故交通工 程改善	建議塗銷相鄰 機慢車優先道 之混合車道距 停止線 60 公尺 內直右合併式 指向線	<input type="checkbox"/> 否 <input checked="" type="checkbox"/> 是	<input type="checkbox"/> 已完成 <input checked="" type="checkbox"/> 改善中	錄案派工改善，預 計 12 月 31 日前完 成	B
232	113/6/30	安南區安和 路、安和路三 段 115 巷	路口右轉側撞事故交通工 程改善	建議塗銷相鄰 機慢車優先道 之混合車道距 停止線 60 公尺 內直右合併式 指向線	<input type="checkbox"/> 否 <input checked="" type="checkbox"/> 是	<input type="checkbox"/> 已完成 <input checked="" type="checkbox"/> 改善中	錄案派工改善，預 計 12 月 31 日前完 成	B

233	113/6/30	安南區安和路、府安路	路口右轉側撞事故交通工程改善	建議塗銷相鄰機慢車優先道之混合車道距停止線 60 公尺內直右合併式指向線	<input type="checkbox"/> 否 <input checked="" type="checkbox"/> 是	<input type="checkbox"/> 已完成 <input checked="" type="checkbox"/> 改善中	錄案派工改善，預計 12 月 31 日前完成	B
234	113/6/30	安南區北安路與安通路口	路口右轉側撞事故交通工程改善	建議塗銷相鄰機慢車優先道之混合車道距停止線 60 公尺內直右合併式指向線	<input type="checkbox"/> 否 <input checked="" type="checkbox"/> 是	<input type="checkbox"/> 已完成 <input checked="" type="checkbox"/> 改善中	錄案派工改善，預計 12 月 31 日前完成	B
235	113/6/30	安南區安通路與海佃路口	路口右轉側撞事故交通工程改善	建議塗銷相鄰機慢車優先道之混合車道距停止線 60 公尺內直右合併式指向線	<input type="checkbox"/> 否 <input checked="" type="checkbox"/> 是	<input type="checkbox"/> 已完成 <input checked="" type="checkbox"/> 改善中	錄案派工改善，預計 12 月 31 日前完成	B
236	113/6/30	安南區海佃路與大安街口	路口右轉側撞事故交通工程改善	建議塗銷相鄰機慢車優先道之混合車道距停止線 60 公尺內直右合併式指向線	<input type="checkbox"/> 否 <input checked="" type="checkbox"/> 是	<input type="checkbox"/> 已完成 <input checked="" type="checkbox"/> 改善中	錄案派工改善，預計 12 月 31 日前完成	B
237	113/6/30	海安南區佃路與海佃路二段 150 巷	路口右轉側撞事故交通工程改善	建議塗銷相鄰機慢車優先道之混合車道距停止線 60 公尺內直右合併式指向線	<input type="checkbox"/> 否 <input checked="" type="checkbox"/> 是	<input type="checkbox"/> 已完成 <input checked="" type="checkbox"/> 改善中	錄案派工改善，預計 12 月 31 日前完成	B
238	113/6/30	安南區海佃路與海佃路二段 206 巷口	路口右轉側撞事故交通工程改善	建議塗銷相鄰機慢車優先道之混合車道距停止線 60 公尺	<input type="checkbox"/> 否 <input checked="" type="checkbox"/> 是	<input type="checkbox"/> 已完成 <input checked="" type="checkbox"/> 改善中	錄案派工改善，預計 12 月 31 日前完成	B

				內直右合併式 指向線				
239	113/6/30	安南區海佃路 與海佃路二段 288 巷口	路口右轉側撞事故交通工 程改善	建議塗銷相鄰 機慢車優先道 之混合車道距 停止線 60 公尺 內直右合併式 指向線	<input type="checkbox"/> 否 <input checked="" type="checkbox"/> 是	<input type="checkbox"/> 已完成 <input checked="" type="checkbox"/> 改善中	錄案派工改善，預 計 12 月 31 日前完 成	B
240	113/6/30	安南區海佃路 與海佃路二段 342 巷口	路口右轉側撞事故交通工 程改善	建議塗銷相鄰 機慢車優先道 之混合車道距 停止線 60 公尺 內直右合併式 指向線	<input type="checkbox"/> 否 <input checked="" type="checkbox"/> 是	<input type="checkbox"/> 已完成 <input checked="" type="checkbox"/> 改善中	錄案派工改善，預 計 12 月 31 日前完 成	B
241	113/6/30	安南區海佃路 與海佃路二段 307 巷口	路口右轉側撞事故交通工 程改善	建議塗銷相鄰 機慢車優先道 之混合車道距 停止線 60 公尺 內直右合併式 指向線	<input type="checkbox"/> 否 <input checked="" type="checkbox"/> 是	<input type="checkbox"/> 已完成 <input checked="" type="checkbox"/> 改善中	錄案派工改善，預 計 12 月 31 日前完 成	B
242	113/6/30	安南區海佃路 與大安街口	路口右轉側撞事故交通工 程改善	建議塗銷相鄰 機慢車優先道 之混合車道距 停止線 60 公尺 內直右合併式 指向線	<input type="checkbox"/> 否 <input checked="" type="checkbox"/> 是	<input type="checkbox"/> 已完成 <input checked="" type="checkbox"/> 改善中	錄案派工改善，預 計 12 月 31 日前完 成	B
243	113/6/30	安南區海佃路 與安吉路一段 290 巷口	路口右轉側撞事故交通工 程改善	建議塗銷相鄰 機慢車優先道 之混合車道距 停止線 60 公尺 內直右合併式 指向線	<input type="checkbox"/> 否 <input checked="" type="checkbox"/> 是	<input type="checkbox"/> 已完成 <input checked="" type="checkbox"/> 改善中	錄案派工改善，預 計 12 月 31 日前完 成	B

244	113/6/30	安南區海佃路 與安吉路一段 532 巷口	路口右轉側撞事故交通工 程改善	建議塗銷相鄰 機慢車優先道 之混合車道距 停止線 60 公尺 內直右合併式 指向線	<input type="checkbox"/> 否 <input checked="" type="checkbox"/> 是	<input type="checkbox"/> 已完成 <input checked="" type="checkbox"/> 改善中	錄案派工改善，預 計 12 月 31 日前完 成	B
245	113/6/30	安南區安吉路 與本原街口	路口右轉側撞事故交通工 程改善	建議塗銷相鄰 機慢車優先道 之混合車道距 停止線 60 公尺 內直右合併式 指向線	<input type="checkbox"/> 否 <input checked="" type="checkbox"/> 是	<input type="checkbox"/> 已完成 <input checked="" type="checkbox"/> 改善中	錄案派工改善，預 計 12 月 31 日前完 成	B
246	113/6/30	安南區安吉路 與本原街二段 106 巷口	路口右轉側撞事故交通工 程改善	建議塗銷相鄰 機慢車優先道 之混合車道距 停止線 60 公尺 內直右合併式 指向線	<input type="checkbox"/> 否 <input checked="" type="checkbox"/> 是	<input type="checkbox"/> 已完成 <input checked="" type="checkbox"/> 改善中	錄案派工改善，預 計 12 月 31 日前完 成	B
247	113/6/30	安南區安吉路 與台江大道口	路口右轉側撞事故交通工 程改善	建議塗銷相鄰 機慢車優先道 之混合車道距 停止線 60 公尺 內直右合併式 指向線	<input type="checkbox"/> 否 <input checked="" type="checkbox"/> 是	<input type="checkbox"/> 已完成 <input checked="" type="checkbox"/> 改善中	錄案派工改善，預 計 12 月 31 日前完 成	B
248	113/6/30	安南區台江大 道與本原街一 段 250 巷口	路口右轉側撞事故交通工 程改善	建議塗銷相鄰 機慢車優先道 之混合車道距 停止線 60 公尺 內直右合併式 指向線	<input type="checkbox"/> 否 <input checked="" type="checkbox"/> 是	<input type="checkbox"/> 已完成 <input checked="" type="checkbox"/> 改善中	錄案派工改善，預 計 12 月 31 日前完 成	B
249	113/6/30	安南區台江大 道與長溪路口	路口右轉側撞事故交通工 程改善	建議塗銷相鄰 機慢車優先道 之混合車道距 停止線 60 公尺	<input type="checkbox"/> 否 <input checked="" type="checkbox"/> 是	<input type="checkbox"/> 已完成 <input checked="" type="checkbox"/> 改善中	錄案派工改善，預 計 12 月 31 日前完 成	B

				內直右合併式 指向線				
250	113/6/30	安南區台江大 道與北汕尾三 路往東方向	路口右轉側撞事故交通工 程改善	建議塗銷相鄰 機慢車優先道 之混合車道距 停止線 60 公尺 內直右合併式 指向線	<input type="checkbox"/> 否 <input checked="" type="checkbox"/> 是	<input type="checkbox"/> 已完成 <input checked="" type="checkbox"/> 改善中	錄案派工改善，預 計 12 月 31 日前完 成	B
251	113/6/30	安南區台江大 道與北汕尾三 路往西方向	路口右轉側撞事故交通工 程改善	建議塗銷相鄰 機慢車優先道 之混合車道距 停止線 60 公尺 內直右合併式 指向線	<input type="checkbox"/> 否 <input checked="" type="checkbox"/> 是	<input type="checkbox"/> 已完成 <input checked="" type="checkbox"/> 改善中	錄案派工改善，預 計 12 月 31 日前完 成	B
252	113/6/30	安南區台江大 道與育英街往 西方向	路口右轉側撞事故交通工 程改善	建議塗銷相鄰 機慢車優先道 之混合車道距 停止線 60 公尺 內直右合併式 指向線	<input type="checkbox"/> 否 <input checked="" type="checkbox"/> 是	<input type="checkbox"/> 已完成 <input checked="" type="checkbox"/> 改善中	錄案派工改善，預 計 12 月 31 日前完 成	B
253	113/6/30	安南區台江大 道與育英街往 東方向	路口右轉側撞事故交通工 程改善	建議塗銷相鄰 機慢車優先道 之混合車道距 停止線 60 公尺 內直右合併式 指向線	<input type="checkbox"/> 否 <input checked="" type="checkbox"/> 是	<input type="checkbox"/> 已完成 <input checked="" type="checkbox"/> 改善中	錄案派工改善，預 計 12 月 31 日前完 成	B
254	113/6/30	安南區本田路 與鹿耳車大道	路口右轉側撞事故交通工 程改善	建議塗銷相鄰 機慢車優先道 之混合車道距 停止線 60 公尺 內直右合併式 指向線	<input type="checkbox"/> 否 <input checked="" type="checkbox"/> 是	<input type="checkbox"/> 已完成 <input checked="" type="checkbox"/> 改善中	錄案派工改善，預 計 12 月 31 日前完 成	B

255	113/6/30	安南區本田路與工業三路往東	路口右轉側撞事故交通工程改善	建議塗銷相鄰機慢車優先道之混合車道距停止線 60 公尺內直右合併式指向線	<input type="checkbox"/> 否 <input checked="" type="checkbox"/> 是	<input type="checkbox"/> 已完成 <input checked="" type="checkbox"/> 改善中	錄案派工改善，預計 12 月 31 日前完成	B
256	113/6/30	安南區本田路與工業二路往西	路口右轉側撞事故交通工程改善	建議塗銷相鄰機慢車優先道之混合車道距停止線 60 公尺內直右合併式指向線	<input type="checkbox"/> 否 <input checked="" type="checkbox"/> 是	<input type="checkbox"/> 已完成 <input checked="" type="checkbox"/> 改善中	錄案派工改善，預計 12 月 31 日前完成	B
257	113/6/30	安南區本田路與工業三路往西	路口右轉側撞事故交通工程改善	建議塗銷相鄰機慢車優先道之混合車道距停止線 60 公尺內直右合併式指向線	<input type="checkbox"/> 否 <input checked="" type="checkbox"/> 是	<input type="checkbox"/> 已完成 <input checked="" type="checkbox"/> 改善中	錄案派工改善，預計 12 月 31 日前完成	B
258	113/6/30	安南區本田路與工業五路往西	路口右轉側撞事故交通工程改善	建議塗銷相鄰機慢車優先道之混合車道距停止線 60 公尺內直右合併式指向線	<input type="checkbox"/> 否 <input checked="" type="checkbox"/> 是	<input type="checkbox"/> 已完成 <input checked="" type="checkbox"/> 改善中	錄案派工改善，預計 12 月 31 日前完成	B
259	113/6/30	安南區本田路與鹽安路往西	路口右轉側撞事故交通工程改善	建議塗銷相鄰機慢車優先道之混合車道距停止線 60 公尺內直右合併式指向線	<input type="checkbox"/> 否 <input checked="" type="checkbox"/> 是	<input type="checkbox"/> 已完成 <input checked="" type="checkbox"/> 改善中	錄案派工改善，預計 12 月 31 日前完成	B
260	113/6/30	安南區北汕尾二路與本田路往東	路口右轉側撞事故交通工程改善	建議塗銷相鄰機慢車優先道之混合車道距停止線 60 公尺	<input type="checkbox"/> 否 <input checked="" type="checkbox"/> 是	<input type="checkbox"/> 已完成 <input checked="" type="checkbox"/> 改善中	錄案派工改善，預計 12 月 31 日前完成	B

				內直右合併式 指向線				
261	113/6/30	安南區北汕尾 二路 800 巷口 往東	路口右轉側撞事故交通工 程改善	建議塗銷相鄰 機慢車優先道 之混合車道距 停止線 60 公尺 內直右合併式 指向線	<input type="checkbox"/> 否 <input checked="" type="checkbox"/> 是	<input type="checkbox"/> 已完成 <input checked="" type="checkbox"/> 改善中	錄案派工改善，預 計 12 月 31 日前完 成	B
262	113/6/30	安南區北汕尾 二路 800 巷 9 弄口往東	路口右轉側撞事故交通工 程改善	建議塗銷相鄰 機慢車優先道 之混合車道距 停止線 60 公尺 內直右合併式 指向線	<input type="checkbox"/> 否 <input checked="" type="checkbox"/> 是	<input type="checkbox"/> 已完成 <input checked="" type="checkbox"/> 改善中	錄案派工改善，預 計 12 月 31 日前完 成	B
263	113/6/30	安南區北汕尾 二路與顯宮一 街往西	路口右轉側撞事故交通工 程改善	建議塗銷相鄰 機慢車優先道 之混合車道距 停止線 60 公尺 內直右合併式 指向線	<input type="checkbox"/> 否 <input checked="" type="checkbox"/> 是	<input type="checkbox"/> 已完成 <input checked="" type="checkbox"/> 改善中	錄案派工改善，預 計 12 月 31 日前完 成	B
264	113/6/30	安南區北汕尾 二路與顯宮二 街往西	路口右轉側撞事故交通工 程改善	建議塗銷相鄰 機慢車優先道 之混合車道距 停止線 60 公尺 內直右合併式 指向線	<input type="checkbox"/> 否 <input checked="" type="checkbox"/> 是	<input type="checkbox"/> 已完成 <input checked="" type="checkbox"/> 改善中	錄案派工改善，預 計 12 月 31 日前完 成	B
265	113/6/30	安南區北汕尾 二路 661 巷往 西	路口右轉側撞事故交通工 程改善	建議塗銷相鄰 機慢車優先道 之混合車道距 停止線 60 公尺 內直右合併式 指向線	<input type="checkbox"/> 否 <input checked="" type="checkbox"/> 是	<input type="checkbox"/> 已完成 <input checked="" type="checkbox"/> 改善中	錄案派工改善，預 計 12 月 31 日前完 成	B

266	113/6/30	安平區中華西路二段(府前路至中華西路二段49巷口)	路口右轉側撞事故交通工程改善	建議塗銷相鄰機慢車優先道之混合車道距停止線 60 公尺內直右合併式指向線	<input type="checkbox"/> 否 <input checked="" type="checkbox"/> 是	<input type="checkbox"/> 已完成 <input checked="" type="checkbox"/> 改善中	錄案派工改善，預計 12 月 31 日前完成	B
267	113/6/30	安平區永華路二段(中華西路二段至永華十一街口)	路口右轉側撞事故交通工程改善	建議塗銷相鄰機慢車優先道之混合車道距停止線 60 公尺內直右合併式指向線	<input type="checkbox"/> 否 <input checked="" type="checkbox"/> 是	<input type="checkbox"/> 已完成 <input checked="" type="checkbox"/> 改善中	錄案派工改善，預計 12 月 31 日前完成	B
268	113/6/30	安平區健康路三段(健康一街至健康四街)	路口右轉側撞事故交通工程改善	建議塗銷相鄰機慢車優先道之混合車道距停止線 60 公尺內直右合併式指向線	<input type="checkbox"/> 否 <input checked="" type="checkbox"/> 是	<input type="checkbox"/> 已完成 <input checked="" type="checkbox"/> 改善中	錄案派工改善，預計 12 月 31 日前完成	B
269	113/6/30	北區中華北路一段(北向)78巷口	路口右轉側撞事故交通工程改善	建議塗銷相鄰機慢車優先道之混合車道距停止線 60 公尺內直右合併式指向線	<input type="checkbox"/> 否 <input checked="" type="checkbox"/> 是	<input type="checkbox"/> 已完成 <input checked="" type="checkbox"/> 改善中	錄案派工改善，預計 12 月 31 日前完成	B
270	113/6/30	北區中華北路一段(北向)126號(與大興街口)	路口右轉側撞事故交通工程改善	建議塗銷相鄰機慢車優先道之混合車道距停止線 60 公尺內直右合併式指向線	<input type="checkbox"/> 否 <input checked="" type="checkbox"/> 是	<input type="checkbox"/> 已完成 <input checked="" type="checkbox"/> 改善中	錄案派工改善，預計 12 月 31 日前完成	B
271	113/6/30	北區中華北路二段(東向)41巷口	路口右轉側撞事故交通工程改善	建議塗銷相鄰機慢車優先道之混合車道距停止線 60 公尺	<input type="checkbox"/> 否 <input checked="" type="checkbox"/> 是	<input type="checkbox"/> 已完成 <input checked="" type="checkbox"/> 改善中	錄案派工改善，預計 12 月 31 日前完成	B

				內直右合併式 指向線				
272	113/6/30	北區中華北路 二段(東向)101 號(與海安路 口)	路口右轉側撞事故交通工 程改善	建議塗銷相鄰 機慢車優先道 之混合車道距 停止線 60 公尺 內直右合併式 指向線	<input type="checkbox"/> 否 <input checked="" type="checkbox"/> 是	<input type="checkbox"/> 已完成 <input checked="" type="checkbox"/> 改善中	錄案派工改善，預 計 12 月 31 日前完 成	B
273	113/6/30	北區和緯路三 段(西向)180 巷口	路口右轉側撞事故交通工 程改善	建議塗銷相鄰 機慢車優先道 之混合車道距 停止線 60 公尺 內直右合併式 指向線	<input type="checkbox"/> 否 <input checked="" type="checkbox"/> 是	<input type="checkbox"/> 已完成 <input checked="" type="checkbox"/> 改善中	錄案派工改善，預 計 12 月 31 日前完 成	B
274	113/6/30	北區和緯路三 段(西向)210 號(與文賢三街 口)	路口右轉側撞事故交通工 程改善	建議塗銷相鄰 機慢車優先道 之混合車道距 停止線 60 公尺 內直右合併式 指向線	<input type="checkbox"/> 否 <input checked="" type="checkbox"/> 是	<input type="checkbox"/> 已完成 <input checked="" type="checkbox"/> 改善中	錄案派工改善，預 計 12 月 31 日前完 成	B
275	113/6/30	北區和緯路三 段(西向)256 號(與文賢二街 口)	路口右轉側撞事故交通工 程改善	建議塗銷相鄰 機慢車優先道 之混合車道距 停止線 60 公尺 內直右合併式 指向線	<input type="checkbox"/> 否 <input checked="" type="checkbox"/> 是	<input type="checkbox"/> 已完成 <input checked="" type="checkbox"/> 改善中	錄案派工改善，預 計 12 月 31 日前完 成	B
276	113/6/30	北區和緯路三 段(西向)332 號)(與文賢一 路口)	路口右轉側撞事故交通工 程改善	建議塗銷相鄰 機慢車優先道 之混合車道距 停止線 60 公尺 內直右合併式 指向線	<input type="checkbox"/> 否 <input checked="" type="checkbox"/> 是	<input type="checkbox"/> 已完成 <input checked="" type="checkbox"/> 改善中	錄案派工改善，預 計 12 月 31 日前完 成	B

277	113/6/30	北區和緯路四段(西向)8號 (與文賢路口)	路口右轉側撞事故交通工程改善	建議塗銷相鄰機慢車優先道之混合車道距停止線 60 公尺內直右合併式指向線	<input type="checkbox"/> 否 <input checked="" type="checkbox"/> 是	<input type="checkbox"/> 已完成 <input checked="" type="checkbox"/> 改善中	錄案派工改善，預計 12 月 31 日前完成	B
278	113/6/30	北區和緯路四段(西向)8號 (好市多後方無名巷)	路口右轉側撞事故交通工程改善	建議塗銷相鄰機慢車優先道之混合車道距停止線 60 公尺內直右合併式指向線	<input type="checkbox"/> 否 <input checked="" type="checkbox"/> 是	<input type="checkbox"/> 已完成 <input checked="" type="checkbox"/> 改善中	錄案派工改善，預計 12 月 31 日前完成	B
279	113/6/30	北區和緯路四段(西向)332號(與大興街233巷口)	路口右轉側撞事故交通工程改善	建議塗銷相鄰機慢車優先道之混合車道距停止線 60 公尺內直右合併式指向線	<input type="checkbox"/> 否 <input checked="" type="checkbox"/> 是	<input type="checkbox"/> 已完成 <input checked="" type="checkbox"/> 改善中	錄案派工改善，預計 12 月 31 日前完成	B
280	113/6/30	北區和緯路四段(西向)366號(與武聖路口)	路口右轉側撞事故交通工程改善	建議塗銷相鄰機慢車優先道之混合車道距停止線 60 公尺內直右合併式指向線	<input type="checkbox"/> 否 <input checked="" type="checkbox"/> 是	<input type="checkbox"/> 已完成 <input checked="" type="checkbox"/> 改善中	錄案派工改善，預計 12 月 31 日前完成	B
281	113/6/30	北區和緯路四段(西向)426號(與中華北路一段口)	路口右轉側撞事故交通工程改善	建議塗銷相鄰機慢車優先道之混合車道距停止線 60 公尺內直右合併式指向線	<input type="checkbox"/> 否 <input checked="" type="checkbox"/> 是	<input type="checkbox"/> 已完成 <input checked="" type="checkbox"/> 改善中	錄案派工改善，預計 12 月 31 日前完成	B
282	113/6/30	北區和緯路五段(西向)76號 (與賢北街口)	路口右轉側撞事故交通工程改善	建議塗銷相鄰機慢車優先道之混合車道距停止線 60 公尺	<input type="checkbox"/> 否 <input checked="" type="checkbox"/> 是	<input type="checkbox"/> 已完成 <input checked="" type="checkbox"/> 改善中	錄案派工改善，預計 12 月 31 日前完成	B

				內直右合併式 指向線				
283	113/6/30	北區和緯路五 段(西向)234 巷口(與湖美一 街口)	路口右轉側撞事故交通工 程改善	建議塗銷相鄰 機慢車優先道 之混合車道距 停止線 60 公尺 內直右合併式 指向線	<input type="checkbox"/> 否 <input checked="" type="checkbox"/> 是	<input type="checkbox"/> 已完成 <input checked="" type="checkbox"/> 改善中	錄案派工改善，預 計 12 月 31 日前完 成	B
284	113/6/30	北區和緯路五 段(西向)278 號	路口右轉側撞事故交通工 程改善	建議塗銷相鄰 機慢車優先道 之混合車道距 停止線 60 公尺 內直右合併式 指向線	<input type="checkbox"/> 否 <input checked="" type="checkbox"/> 是	<input type="checkbox"/> 已完成 <input checked="" type="checkbox"/> 改善中	錄案派工改善，預 計 12 月 31 日前完 成	B
285	113/6/30	北區和緯路五 段(西向)288 號(與西賢街 口)	路口右轉側撞事故交通工 程改善	建議塗銷相鄰 機慢車優先道 之混合車道距 停止線 60 公尺 內直右合併式 指向線	<input type="checkbox"/> 否 <input checked="" type="checkbox"/> 是	<input type="checkbox"/> 已完成 <input checked="" type="checkbox"/> 改善中	錄案派工改善，預 計 12 月 31 日前完 成	B
286	113/6/30	北區海安路三 段(南向)219 巷口	路口右轉側撞事故交通工 程改善	建議塗銷相鄰 機慢車優先道 之混合車道距 停止線 60 公尺 內直右合併式 指向線	<input type="checkbox"/> 否 <input checked="" type="checkbox"/> 是	<input type="checkbox"/> 已完成 <input checked="" type="checkbox"/> 改善中	錄案派工改善，預 計 12 月 31 日前完 成	B
287	113/6/30	北區海安路三 段(南向)245 號	路口右轉側撞事故交通工 程改善	建議塗銷相鄰 機慢車優先道 之混合車道距 停止線 60 公尺 內直右合併式 指向線	<input type="checkbox"/> 否 <input checked="" type="checkbox"/> 是	<input type="checkbox"/> 已完成 <input checked="" type="checkbox"/> 改善中	錄案派工改善，預 計 12 月 31 日前完 成	B

288	113/6/30	北區海安路三段(南向)287號	路口右轉側撞事故交通工程改善	建議塗銷相鄰機慢車優先道之混合車道距停止線 60 公尺內直右合併式指向線	<input type="checkbox"/> 否 <input checked="" type="checkbox"/> 是	<input type="checkbox"/> 已完成 <input checked="" type="checkbox"/> 改善中	錄案派工改善，預計 12 月 31 日前完成	B
289	113/6/30	北區海安路三段(南向)533號	路口右轉側撞事故交通工程改善	建議塗銷相鄰機慢車優先道之混合車道距停止線 60 公尺內直右合併式指向線	<input type="checkbox"/> 否 <input checked="" type="checkbox"/> 是	<input type="checkbox"/> 已完成 <input checked="" type="checkbox"/> 改善中	錄案派工改善，預計 12 月 31 日前完成	B
290	113/6/30	北區成功路與公園路口	路口右轉側撞事故交通工程改善	建議塗銷相鄰機慢車優先道之混合車道距停止線 60 公尺內直右合併式指向線	<input type="checkbox"/> 否 <input checked="" type="checkbox"/> 是	<input type="checkbox"/> 已完成 <input checked="" type="checkbox"/> 改善中	錄案派工改善，預計 12 月 31 日前完成	B
291	113/6/30	北區成功路與中成路口	路口右轉側撞事故交通工程改善	建議塗銷相鄰機慢車優先道之混合車道距停止線 60 公尺內直右合併式指向線	<input type="checkbox"/> 否 <input checked="" type="checkbox"/> 是	<input type="checkbox"/> 已完成 <input checked="" type="checkbox"/> 改善中	錄案派工改善，預計 12 月 31 日前完成	B
292	113/6/30	北區成功路與長北街口	路口右轉側撞事故交通工程改善	建議塗銷相鄰機慢車優先道之混合車道距停止線 60 公尺內直右合併式指向線	<input type="checkbox"/> 否 <input checked="" type="checkbox"/> 是	<input type="checkbox"/> 已完成 <input checked="" type="checkbox"/> 改善中	錄案派工改善，預計 12 月 31 日前完成	B
293	113/6/30	北區小東路與小東路 147 巷口	路口右轉側撞事故交通工程改善	建議塗銷相鄰機慢車優先道之混合車道距停止線 60 公尺	<input type="checkbox"/> 否 <input checked="" type="checkbox"/> 是	<input type="checkbox"/> 已完成 <input checked="" type="checkbox"/> 改善中	錄案派工改善，預計 12 月 31 日前完成	B

				內直右合併式 指向線				
294	113/6/30	北區小東路與 東豐路口	路口右轉側撞事故交通工 程改善	建議塗銷相鄰 機慢車優先道 之混合車道距 停止線 60 公尺 內直右合併式 指向線	<input type="checkbox"/> 否 <input checked="" type="checkbox"/> 是	<input type="checkbox"/> 已完成 <input checked="" type="checkbox"/> 改善中	錄案派工改善，預 計 12 月 31 日前完 成	B
295	113/6/30	北區小東路與 東興路口	路口右轉側撞事故交通工 程改善	建議塗銷相鄰 機慢車優先道 之混合車道距 停止線 60 公尺 內直右合併式 指向線	<input type="checkbox"/> 否 <input checked="" type="checkbox"/> 是	<input type="checkbox"/> 已完成 <input checked="" type="checkbox"/> 改善中	錄案派工改善，預 計 12 月 31 日前完 成	B
296	113/6/30	北區小東路與 小東路 307 巷 口	路口右轉側撞事故交通工 程改善	建議塗銷相鄰 機慢車優先道 之混合車道距 停止線 60 公尺 內直右合併式 指向線	<input type="checkbox"/> 否 <input checked="" type="checkbox"/> 是	<input type="checkbox"/> 已完成 <input checked="" type="checkbox"/> 改善中	錄案派工改善，預 計 12 月 31 日前完 成	B
297	113/6/30	北區東豐路與 林森路三段	路口右轉側撞事故交通工 程改善	建議塗銷相鄰 機慢車優先道 之混合車道距 停止線 60 公尺 內直右合併式 指向線	<input type="checkbox"/> 否 <input checked="" type="checkbox"/> 是	<input type="checkbox"/> 已完成 <input checked="" type="checkbox"/> 改善中	錄案派工改善，預 計 12 月 31 日前完 成	B
298	113/6/30	北區東豐路段 與無路名地段 (西往東)	路口右轉側撞事故交通工 程改善	建議塗銷相鄰 機慢車優先道 之混合車道距 停止線 60 公尺 內直右合併式 指向線	<input type="checkbox"/> 否 <input checked="" type="checkbox"/> 是	<input type="checkbox"/> 已完成 <input checked="" type="checkbox"/> 改善中	錄案派工改善，預 計 12 月 31 日前完 成	B

299	113/6/30	北區東豐路與勝利路口	路口右轉側撞事故交通工程改善	建議塗銷相鄰機慢車優先道之混合車道距停止線 60 公尺內直右合併式指向線	<input type="checkbox"/> 否 <input checked="" type="checkbox"/> 是	<input type="checkbox"/> 已完成 <input checked="" type="checkbox"/> 改善中	錄案派工改善，預計 12 月 31 日前完成	B
300	113/6/30	北區東豐路段（西往東）	路口右轉側撞事故交通工程改善	建議塗銷相鄰機慢車優先道之混合車道距停止線 60 公尺內直右合併式指向線	<input type="checkbox"/> 否 <input checked="" type="checkbox"/> 是	<input type="checkbox"/> 已完成 <input checked="" type="checkbox"/> 改善中	錄案派工改善，預計 12 月 31 日前完成	B
301	113/6/30	北區林森路三段與東豐路口	路口右轉側撞事故交通工程改善	建議塗銷相鄰機慢車優先道之混合車道距停止線 60 公尺內直右合併式指向線	<input type="checkbox"/> 否 <input checked="" type="checkbox"/> 是	<input type="checkbox"/> 已完成 <input checked="" type="checkbox"/> 改善中	錄案派工改善，預計 12 月 31 日前完成	B
302	113/6/30	北區林森路三段與開元路 212 巷口	路口右轉側撞事故交通工程改善	建議塗銷相鄰機慢車優先道之混合車道距停止線 60 公尺內直右合併式指向線	<input type="checkbox"/> 否 <input checked="" type="checkbox"/> 是	<input type="checkbox"/> 已完成 <input checked="" type="checkbox"/> 改善中	錄案派工改善，預計 12 月 31 日前完成	B
303	113/6/30	北區東豐路與長榮路口	路口右轉側撞事故交通工程改善	建議塗銷相鄰機慢車優先道之混合車道距停止線 60 公尺內直右合併式指向線	<input type="checkbox"/> 否 <input checked="" type="checkbox"/> 是	<input type="checkbox"/> 已完成 <input checked="" type="checkbox"/> 改善中	錄案派工改善，預計 12 月 31 日前完成	B
304	113/6/30	北區林森路三段與長榮路四段 58 巷口	路口右轉側撞事故交通工程改善	建議塗銷相鄰機慢車優先道之混合車道距停止線 60 公尺	<input type="checkbox"/> 否 <input checked="" type="checkbox"/> 是	<input type="checkbox"/> 已完成 <input checked="" type="checkbox"/> 改善中	錄案派工改善，預計 12 月 31 日前完成	B

				內直右合併式 指向線				
305	113/6/30	北區林森路三 段與開南街口 (北往南)	路口右轉側撞事故交通工 程改善	建議塗銷相鄰 機慢車優先道 之混合車道距 停止線 60 公尺 內直右合併式 指向線	<input type="checkbox"/> 否 <input checked="" type="checkbox"/> 是	<input type="checkbox"/> 已完成 <input checked="" type="checkbox"/> 改善中	錄案派工改善，預 計 12 月 31 日前完 成	B
306	113/6/30	北區林森路三 段與林森路三 段 140 巷口	路口右轉側撞事故交通工 程改善	建議塗銷相鄰 機慢車優先道 之混合車道距 停止線 60 公尺 內直右合併式 指向線	<input type="checkbox"/> 否 <input checked="" type="checkbox"/> 是	<input type="checkbox"/> 已完成 <input checked="" type="checkbox"/> 改善中	錄案派工改善，預 計 12 月 31 日前完 成	B
307	113/6/30	北區林森路三 與開南街口(南 往北)	路口右轉側撞事故交通工 程改善	建議塗銷相鄰 機慢車優先道 之混合車道距 停止線 60 公尺 內直右合併式 指向線	<input type="checkbox"/> 否 <input checked="" type="checkbox"/> 是	<input type="checkbox"/> 已完成 <input checked="" type="checkbox"/> 改善中	錄案派工改善，預 計 12 月 31 日前完 成	B
308	113/6/30	北區成功路與 國華街口	路口右轉側撞事故交通工 程改善	建議塗銷相鄰 機慢車優先道 之混合車道距 停止線 60 公尺 內直右合併式 指向線	<input type="checkbox"/> 否 <input checked="" type="checkbox"/> 是	<input type="checkbox"/> 已完成 <input checked="" type="checkbox"/> 改善中	錄案派工改善，預 計 12 月 31 日前完 成	B
309	113/6/30	北區成功路與 海安路口	路口右轉側撞事故交通工 程改善	建議塗銷相鄰 機慢車優先道 之混合車道距 停止線 60 公尺 內直右合併式 指向線	<input type="checkbox"/> 否 <input checked="" type="checkbox"/> 是	<input type="checkbox"/> 已完成 <input checked="" type="checkbox"/> 改善中	錄案派工改善，預 計 12 月 31 日前完 成	B

310	113/6/30	北區成功路與康樂街口	路口右轉側撞事故交通工程改善	建議塗銷相鄰機慢車優先道之混合車道距停止線 60 公尺內直右合併式指向線	<input type="checkbox"/> 否 <input checked="" type="checkbox"/> 是	<input type="checkbox"/> 已完成 <input checked="" type="checkbox"/> 改善中	錄案派工改善，預計 12 月 31 日前完成	B
311	113/6/30	北區成功路與金華路口	路口右轉側撞事故交通工程改善	建議塗銷相鄰機慢車優先道之混合車道距停止線 60 公尺內直右合併式指向線	<input type="checkbox"/> 否 <input checked="" type="checkbox"/> 是	<input type="checkbox"/> 已完成 <input checked="" type="checkbox"/> 改善中	錄案派工改善，預計 12 月 31 日前完成	B
312	113/6/30	北區成功路與臨安路口	路口右轉側撞事故交通工程改善	建議塗銷相鄰機慢車優先道之混合車道距停止線 60 公尺內直右合併式指向線	<input type="checkbox"/> 否 <input checked="" type="checkbox"/> 是	<input type="checkbox"/> 已完成 <input checked="" type="checkbox"/> 改善中	錄案派工改善，預計 12 月 31 日前完成	B
313	113/6/30	北區成功路與文賢路口	路口右轉側撞事故交通工程改善	建議塗銷相鄰機慢車優先道之混合車道距停止線 60 公尺內直右合併式指向線	<input type="checkbox"/> 否 <input checked="" type="checkbox"/> 是	<input type="checkbox"/> 已完成 <input checked="" type="checkbox"/> 改善中	錄案派工改善，預計 12 月 31 日前完成	B
314	113/6/30	北區海安路與海成街口(海安路北向)	路口右轉側撞事故交通工程改善	建議塗銷相鄰機慢車優先道之混合車道距停止線 60 公尺內直右合併式指向線	<input type="checkbox"/> 否 <input checked="" type="checkbox"/> 是	<input type="checkbox"/> 已完成 <input checked="" type="checkbox"/> 改善中	錄案派工改善，預計 12 月 31 日前完成	B
315	113/6/30	北區海安路與海成街口(海安路南向)	路口右轉側撞事故交通工程改善	建議塗銷相鄰機慢車優先道之混合車道距停止線 60 公尺	<input type="checkbox"/> 否 <input checked="" type="checkbox"/> 是	<input type="checkbox"/> 已完成 <input checked="" type="checkbox"/> 改善中	錄案派工改善，預計 12 月 31 日前完成	B

				內直右合併式 指向線				
316	113/6/30	北區海安路與 海安路三段 74 巷口(海安路北 向)	路口右轉側撞事故交通工 程改善	建議塗銷相鄰 機慢車優先道 之混合車道距 停止線 60 公尺 內直右合併式 指向線	<input type="checkbox"/> 否 <input checked="" type="checkbox"/> 是	<input type="checkbox"/> 已完成 <input checked="" type="checkbox"/> 改善中	錄案派工改善，預 計 12 月 31 日前完 成	B
317	113/6/30	北區海安路與 海安路三段 71 巷口(海安路南 向)	路口右轉側撞事故交通工 程改善	建議塗銷相鄰 機慢車優先道 之混合車道距 停止線 60 公尺 內直右合併式 指向線	<input type="checkbox"/> 否 <input checked="" type="checkbox"/> 是	<input type="checkbox"/> 已完成 <input checked="" type="checkbox"/> 改善中	錄案派工改善，預 計 12 月 31 日前完 成	B
318	113/6/30	北區海安路與 臨安路(海安路 北向)	路口右轉側撞事故交通工 程改善	建議塗銷相鄰 機慢車優先道 之混合車道距 停止線 60 公尺 內直右合併式 指向線	<input type="checkbox"/> 否 <input checked="" type="checkbox"/> 是	<input type="checkbox"/> 已完成 <input checked="" type="checkbox"/> 改善中	錄案派工改善，預 計 12 月 31 日前完 成	B
319	113/6/30	北區海安路與 臨安路口(海安 路南向)	路口右轉側撞事故交通工 程改善	建議塗銷相鄰 機慢車優先道 之混合車道距 停止線 60 公尺 內直右合併式 指向線	<input type="checkbox"/> 否 <input checked="" type="checkbox"/> 是	<input type="checkbox"/> 已完成 <input checked="" type="checkbox"/> 改善中	錄案派工改善，預 計 12 月 31 日前完 成	B
320	113/6/30	北區海安路與 民德路口(海安 路北向)	路口右轉側撞事故交通工 程改善	建議塗銷相鄰 機慢車優先道 之混合車道距 停止線 60 公尺 內直右合併式 指向線	<input type="checkbox"/> 否 <input checked="" type="checkbox"/> 是	<input type="checkbox"/> 已完成 <input checked="" type="checkbox"/> 改善中	錄案派工改善，預 計 12 月 31 日前完 成	B

321	113/6/30	北區海安路與育德二路 51 巷口(海安路北向)	路口右轉側撞事故交通工程改善	建議塗銷相鄰機慢車優先道之混合車道距停止線 60 公尺內直右合併式指向線	<input type="checkbox"/> 否 <input checked="" type="checkbox"/> 是	<input type="checkbox"/> 已完成 <input checked="" type="checkbox"/> 改善中	錄案派工改善，預計 12 月 31 日前完成	B
322	113/6/30	北區海安路與成功路口(海安路南向)	路口右轉側撞事故交通工程改善	建議塗銷相鄰機慢車優先道之混合車道距停止線 60 公尺內直右合併式指向線	<input type="checkbox"/> 否 <input checked="" type="checkbox"/> 是	<input type="checkbox"/> 已完成 <input checked="" type="checkbox"/> 改善中	錄案派工改善，預計 12 月 31 日前完成	B
323	113/6/30	北區中華北路二段與北安路一段口	路口右轉側撞事故交通工程改善	建議塗銷相鄰機慢車優先道之混合車道距停止線 60 公尺內直右合併式指向線	<input type="checkbox"/> 否 <input checked="" type="checkbox"/> 是	<input type="checkbox"/> 已完成 <input checked="" type="checkbox"/> 改善中	錄案派工改善，預計 12 月 31 日前完成	B
324	113/6/30	北區北安路一段與育德路口	路口右轉側撞事故交通工程改善	建議塗銷相鄰機慢車優先道之混合車道距停止線 60 公尺內直右合併式指向線	<input type="checkbox"/> 否 <input checked="" type="checkbox"/> 是	<input type="checkbox"/> 已完成 <input checked="" type="checkbox"/> 改善中	錄案派工改善，預計 12 月 31 日前完成	B
325	113/6/30	北區北安路一段與育賢街口	路口右轉側撞事故交通工程改善	建議塗銷相鄰機慢車優先道之混合車道距停止線 60 公尺內直右合併式指向線	<input type="checkbox"/> 否 <input checked="" type="checkbox"/> 是	<input type="checkbox"/> 已完成 <input checked="" type="checkbox"/> 改善中	錄案派工改善，預計 12 月 31 日前完成	B
326	113/6/30	北區西門路四段與文成三路口	路口右轉側撞事故交通工程改善	建議塗銷相鄰機慢車優先道之混合車道距停止線 60 公尺	<input type="checkbox"/> 否 <input checked="" type="checkbox"/> 是	<input type="checkbox"/> 已完成 <input checked="" type="checkbox"/> 改善中	錄案派工改善，預計 12 月 31 日前完成	B

				內直右合併式 指向線				
327	113/6/30	北區西門路四 段與文成一路 口	路口右轉側撞事故交通工 程改善	建議塗銷相鄰 機慢車優先道 之混合車道距 停止線 60 公尺 內直右合併式 指向線	<input type="checkbox"/> 否 <input checked="" type="checkbox"/> 是	<input type="checkbox"/> 已完成 <input checked="" type="checkbox"/> 改善中	錄案派工改善，預 計 12 月 31 日前完 成	B
328	113/6/30	北區西門路四 段與文成路口	路口右轉側撞事故交通工 程改善	建議塗銷相鄰 機慢車優先道 之混合車道距 停止線 60 公尺 內直右合併式 指向線	<input type="checkbox"/> 否 <input checked="" type="checkbox"/> 是	<input type="checkbox"/> 已完成 <input checked="" type="checkbox"/> 改善中	錄案派工改善，預 計 12 月 31 日前完 成	B
329	113/6/30	北區西門路四 段與和緯路二 段口	路口右轉側撞事故交通工 程改善	建議塗銷相鄰 機慢車優先道 之混合車道距 停止線 60 公尺 內直右合併式 指向線	<input type="checkbox"/> 否 <input checked="" type="checkbox"/> 是	<input type="checkbox"/> 已完成 <input checked="" type="checkbox"/> 改善中	錄案派工改善，預 計 12 月 31 日前完 成	B
330	113/6/30	北區西門路四 段與立賢路一 段口	路口右轉側撞事故交通工 程改善	建議塗銷相鄰 機慢車優先道 之混合車道距 停止線 60 公尺 內直右合併式 指向線	<input type="checkbox"/> 否 <input checked="" type="checkbox"/> 是	<input type="checkbox"/> 已完成 <input checked="" type="checkbox"/> 改善中	錄案派工改善，預 計 12 月 31 日前完 成	B
331	113/6/30	北區西門路四 段與西門路四 段 65 巷口	路口右轉側撞事故交通工 程改善	建議塗銷相鄰 機慢車優先道 之混合車道距 停止線 60 公尺 內直右合併式 指向線	<input type="checkbox"/> 否 <input checked="" type="checkbox"/> 是	<input type="checkbox"/> 已完成 <input checked="" type="checkbox"/> 改善中	錄案派工改善，預 計 12 月 31 日前完 成	B

332	113/6/30	北區西門路四段與西門路四段1巷口	路口右轉側撞事故交通工程改善	建議塗銷相鄰機慢車優先道之混合車道距停止線 60 公尺內直右合併式指向線	<input type="checkbox"/> 否 <input checked="" type="checkbox"/> 是	<input type="checkbox"/> 已完成 <input checked="" type="checkbox"/> 改善中	錄案派工改善，預計 12 月 31 日前完成	B
333	113/6/30	北區海安路三段與立賢路一段口	路口右轉側撞事故交通工程改善	建議塗銷相鄰機慢車優先道之混合車道距停止線 60 公尺內直右合併式指向線	<input type="checkbox"/> 否 <input checked="" type="checkbox"/> 是	<input type="checkbox"/> 已完成 <input checked="" type="checkbox"/> 改善中	錄案派工改善，預計 12 月 31 日前完成	B
334	113/6/30	北區和緯路二段與育德二路口	路口右轉側撞事故交通工程改善	建議塗銷相鄰機慢車優先道之混合車道距停止線 60 公尺內直右合併式指向線	<input type="checkbox"/> 否 <input checked="" type="checkbox"/> 是	<input type="checkbox"/> 已完成 <input checked="" type="checkbox"/> 改善中	錄案派工改善，預計 12 月 31 日前完成	B
335	113/6/30	北區和緯路二段與育德一街口	路口右轉側撞事故交通工程改善	建議塗銷相鄰機慢車優先道之混合車道距停止線 60 公尺內直右合併式指向線	<input type="checkbox"/> 否 <input checked="" type="checkbox"/> 是	<input type="checkbox"/> 已完成 <input checked="" type="checkbox"/> 改善中	錄案派工改善，預計 12 月 31 日前完成	B
336	113/6/30	北區和緯路二段與育德路口	路口右轉側撞事故交通工程改善	建議塗銷相鄰機慢車優先道之混合車道距停止線 60 公尺內直右合併式指向線	<input type="checkbox"/> 否 <input checked="" type="checkbox"/> 是	<input type="checkbox"/> 已完成 <input checked="" type="checkbox"/> 改善中	錄案派工改善，預計 12 月 31 日前完成	B
337	113/6/30	北區和緯路二段與西門路四段口	路口右轉側撞事故交通工程改善	建議塗銷相鄰機慢車優先道之混合車道距停止線 60 公尺	<input type="checkbox"/> 否 <input checked="" type="checkbox"/> 是	<input type="checkbox"/> 已完成 <input checked="" type="checkbox"/> 改善中	錄案派工改善，預計 12 月 31 日前完成	B

				內直右合併式 指向線				
338	113/6/30	北區中華北路 一段(北向)78 巷口	路口右轉側撞事故交通工 程改善	建議塗銷相鄰 機慢車優先道 之混合車道距 停止線 60 公尺 內直右合併式 指向線	<input type="checkbox"/> 否 <input checked="" type="checkbox"/> 是	<input type="checkbox"/> 已完成 <input checked="" type="checkbox"/> 改善中	錄案派工改善，預 計 12 月 31 日前完 成	B
339	113/6/30	南區健康路 1 段與西門路 1 段路口(北向)	路口右轉側撞事故交通工 程改善	建議塗銷相鄰 機慢車優先道 之混合車道距 停止線 60 公尺 內直右合併式 指向線	<input type="checkbox"/> 否 <input checked="" type="checkbox"/> 是	<input type="checkbox"/> 已完成 <input checked="" type="checkbox"/> 改善中	錄案派工改善，預 計 12 月 31 日前完 成	B
340	113/6/30	南區永成路 2 段 693-2 號前 (南向)	路口右轉側撞事故交通工 程改善	建議塗銷相鄰 機慢車優先道 之混合車道距 停止線 60 公尺 內直右合併式 指向線	<input type="checkbox"/> 否 <input checked="" type="checkbox"/> 是	<input type="checkbox"/> 已完成 <input checked="" type="checkbox"/> 改善中	錄案派工改善，預 計 12 月 31 日前完 成	B
341	113/6/30	南區永成路 2 段 617 號前(南 向)	路口右轉側撞事故交通工 程改善	建議塗銷相鄰 機慢車優先道 之混合車道距 停止線 60 公尺 內直右合併式 指向線	<input type="checkbox"/> 否 <input checked="" type="checkbox"/> 是	<input type="checkbox"/> 已完成 <input checked="" type="checkbox"/> 改善中	錄案派工改善，預 計 12 月 31 日前完 成	B
342	113/6/30	南區永成路 2 段 511 號前(南 向)	路口右轉側撞事故交通工 程改善	建議塗銷相鄰 機慢車優先道 之混合車道距 停止線 60 公尺 內直右合併式 指向線	<input type="checkbox"/> 否 <input checked="" type="checkbox"/> 是	<input type="checkbox"/> 已完成 <input checked="" type="checkbox"/> 改善中	錄案派工改善，預 計 12 月 31 日前完 成	B

343	113/6/30	南區永成路 2 段 490 巷前(南向)	路口右轉側撞事故交通工程改善	建議塗銷相鄰機慢車優先道之混合車道距停止線 60 公尺內直右合併式指向線	<input type="checkbox"/> 否 <input checked="" type="checkbox"/> 是	<input type="checkbox"/> 已完成 <input checked="" type="checkbox"/> 改善中	錄案派工改善，預計 12 月 31 日前完成	B
344	113/6/30	南區永成路 2 段 730 巷前(北向)	路口右轉側撞事故交通工程改善	建議塗銷相鄰機慢車優先道之混合車道距停止線 60 公尺內直右合併式指向線	<input type="checkbox"/> 否 <input checked="" type="checkbox"/> 是	<input type="checkbox"/> 已完成 <input checked="" type="checkbox"/> 改善中	錄案派工改善，預計 12 月 31 日前完成	B
345	113/6/30	南區永成路 2 段 828 號前(北向)	路口右轉側撞事故交通工程改善	建議塗銷相鄰機慢車優先道之混合車道距停止線 60 公尺內直右合併式指向線	<input type="checkbox"/> 否 <input checked="" type="checkbox"/> 是	<input type="checkbox"/> 已完成 <input checked="" type="checkbox"/> 改善中	錄案派工改善，預計 12 月 31 日前完成	B
346	113/6/30	南區永成路 2 段 900 巷前(北向)	路口右轉側撞事故交通工程改善	建議塗銷相鄰機慢車優先道之混合車道距停止線 60 公尺內直右合併式指向線	<input type="checkbox"/> 否 <input checked="" type="checkbox"/> 是	<input type="checkbox"/> 已完成 <input checked="" type="checkbox"/> 改善中	錄案派工改善，預計 12 月 31 日前完成	B
347	113/6/30	南區永成路 2 段 980 巷前(北向)	路口右轉側撞事故交通工程改善	建議塗銷相鄰機慢車優先道之混合車道距停止線 60 公尺內直右合併式指向線	<input type="checkbox"/> 否 <input checked="" type="checkbox"/> 是	<input type="checkbox"/> 已完成 <input checked="" type="checkbox"/> 改善中	錄案派工改善，預計 12 月 31 日前完成	B
348	113/6/30	南區永成路 2 段、中華南路 1 段路口(北	路口右轉側撞事故交通工程改善	建議塗銷相鄰機慢車優先道之混合車道距停止線 60 公尺	<input type="checkbox"/> 否 <input checked="" type="checkbox"/> 是	<input type="checkbox"/> 已完成 <input checked="" type="checkbox"/> 改善中	錄案派工改善，預計 12 月 31 日前完成	B

		向)		內直右合併式 指向線				
349	113/6/30	南區中華南路 2段317巷口 (東向)	路口右轉側撞事故交通工 程改善	建議塗銷相鄰 機慢車優先道 之混合車道距 停止線 60 公尺 內直右合併式 指向線	<input type="checkbox"/> 否 <input checked="" type="checkbox"/> 是	<input type="checkbox"/> 已完成 <input checked="" type="checkbox"/> 改善中	錄案派工改善，預 計 12 月 31 日前完 成	B
350	113/6/30	南區中華南路 2段249巷口 (東向)	路口右轉側撞事故交通工 程改善	建議塗銷相鄰 機慢車優先道 之混合車道距 停止線 60 公尺 內直右合併式 指向線	<input type="checkbox"/> 否 <input checked="" type="checkbox"/> 是	<input type="checkbox"/> 已完成 <input checked="" type="checkbox"/> 改善中	錄案派工改善，預 計 12 月 31 日前完 成	B
351	113/6/30	南區中華南路 2段241號前 (東向)	路口右轉側撞事故交通工 程改善	建議塗銷相鄰 機慢車優先道 之混合車道距 停止線 60 公尺 內直右合併式 指向線	<input type="checkbox"/> 否 <input checked="" type="checkbox"/> 是	<input type="checkbox"/> 已完成 <input checked="" type="checkbox"/> 改善中	錄案派工改善，預 計 12 月 31 日前完 成	B
352	113/6/30	南區中華南路 2段、明興路 口(東向)	路口右轉側撞事故交通工 程改善	建議塗銷相鄰 機慢車優先道 之混合車道距 停止線 60 公尺 內直右合併式 指向線	<input type="checkbox"/> 否 <input checked="" type="checkbox"/> 是	<input type="checkbox"/> 已完成 <input checked="" type="checkbox"/> 改善中	錄案派工改善，預 計 12 月 31 日前完 成	B
353	113/6/30	南區中華南路 2段300巷口 (西向)	路口右轉側撞事故交通工 程改善	建議塗銷相鄰 機慢車優先道 之混合車道距 停止線 60 公尺 內直右合併式 指向線	<input type="checkbox"/> 否 <input checked="" type="checkbox"/> 是	<input type="checkbox"/> 已完成 <input checked="" type="checkbox"/> 改善中	錄案派工改善，預 計 12 月 31 日前完 成	B

354	113/6/30	南區中華南路 2段302巷口 (西向)	路口右轉側撞事故交通工 程改善	建議塗銷相鄰 機慢車優先道 之混合車道距 停止線 60 公尺 內直右合併式 指向線	<input type="checkbox"/> 否 <input checked="" type="checkbox"/> 是	<input type="checkbox"/> 已完成 <input checked="" type="checkbox"/> 改善中	錄案派工改善，預 計 12 月 31 日前完 成	B
355	113/6/30	南區中華南路 2段、中華西 路 1 段路口(西 向)	路口右轉側撞事故交通工 程改善	建議塗銷相鄰 機慢車優先道 之混合車道距 停止線 60 公尺 內直右合併式 指向線	<input type="checkbox"/> 否 <input checked="" type="checkbox"/> 是	<input type="checkbox"/> 已完成 <input checked="" type="checkbox"/> 改善中	錄案派工改善，預 計 12 月 31 日前完 成	B
356	113/6/30	南區濱南路與 鯤鯨路口(北 向)	路口右轉側撞事故交通工 程改善	建議塗銷相鄰 機慢車優先道 之混合車道距 停止線 60 公尺 內直右合併式 指向線	<input type="checkbox"/> 否 <input checked="" type="checkbox"/> 是	<input type="checkbox"/> 已完成 <input checked="" type="checkbox"/> 改善中	錄案派工改善，預 計 12 月 31 日前完 成	B
357	113/6/30	南區濱南路、 中華南路 2 段 路口(北向)	路口右轉側撞事故交通工 程改善	建議塗銷相鄰 機慢車優先道 之混合車道距 停止線 60 公尺 內直右合併式 指向線	<input type="checkbox"/> 否 <input checked="" type="checkbox"/> 是	<input type="checkbox"/> 已完成 <input checked="" type="checkbox"/> 改善中	錄案派工改善，預 計 12 月 31 日前完 成	B
358	113/6/30	南區永成路 2 段與萬年路口 (南向)	路口右轉側撞事故交通工 程改善	建議塗銷相鄰 機慢車優先道 之混合車道距 停止線 60 公尺 內直右合併式 指向線	<input type="checkbox"/> 否 <input checked="" type="checkbox"/> 是	<input type="checkbox"/> 已完成 <input checked="" type="checkbox"/> 改善中	錄案派工改善，預 計 12 月 31 日前完 成	B
359	113/6/30	南區永成路 1 段 589-6 號(南 向)	路口右轉側撞事故交通工 程改善	建議塗銷相鄰 機慢車優先道 之混合車道距 停止線 60 公尺	<input type="checkbox"/> 否 <input checked="" type="checkbox"/> 是	<input type="checkbox"/> 已完成 <input checked="" type="checkbox"/> 改善中	錄案派工改善，預 計 12 月 31 日前完 成	B

				內直右合併式 指向線				
360	113/6/30	南區永成路1 段158號前(北 向)	路口右轉側撞事故交通工 程改善	建議塗銷相鄰 機慢車優先道 之混合車道距 停止線60公尺 內直右合併式 指向線	<input type="checkbox"/> 否 <input checked="" type="checkbox"/> 是	<input type="checkbox"/> 已完成 <input checked="" type="checkbox"/> 改善中	錄案派工改善，預 計12月31日前完 成	B

A：解除列管 B：繼續列管