

臺南市
道路交通安全督導會報
暨安全大臺南專案會議

113年6月份會議資料



臺南市道路交通安全督導會報編印

中華民國 113 年 6 月 25 日

臺南市道路交通安全督導會報會議座次表



永華市政中心六樓簡報室

鄭永祥 教授	林佐鼎 教授	副市長	市長	殷副秘 書長	執行 秘書	警察局長

工務局							交通警察 大隊
新聞處		雲嘉南區 工程分局		工務局局長			交通警察 大隊
教育局		民政局		教育局局長			交通警察 大隊
嘉義區 監理所		經發局		研考會主委			交通警察 大隊
麻豆 監理站		公運處		新聞處處長			交通警察 大隊
校外會		裁決中心		交通局 停工科			交通局 交管科
嘉南區 資源中心		研考會		交通局 停營科			交通局 綜規科
衛生局		車鑑會		社會局			交通局 智安科
水利局		消防局		環保局			

布幕


報告台



議程

- 兼召集人致詞
- 專案簡報(教育小組)
- 歷次會議裁指示(決議)事項列管表
- 本會報各小組報告
- 臨時動議
- 兼召集人結論


兼召集人致詞



專案簡報

(教育小組)

詳參手冊 p.4-13



臺南市113年6月份道安會報專案報告

良好通學環境建置-校園周邊通學步道

報告單位：教育小組

113年6月25日

簡報大綱

壹 推動策略

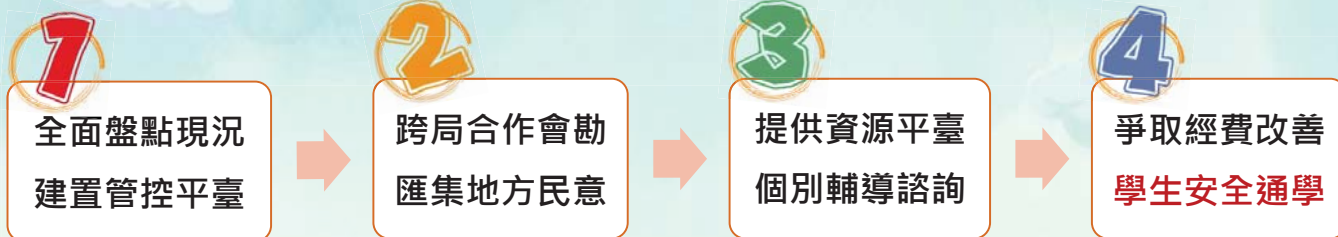
貳 106年-112年核定改善執行績效

參 113提案及通學步道盤點現況

肆 創新作為



壹、推動策略



執行單位	行政區	工程名稱	執行單位	執行方向	工程類型	備註
臺南市	中西區	中西區維新里中學校前段改善工程	第一分局	一般計畫	增設工程	
臺南市	中西區	中西區維新里中學校前段改善工程	第一分局	一般計畫	增設工程	
臺南市	中西區	中西區維新里中學校前段改善工程	第一分局	一般計畫	增設工程	
臺南市	中西區	中西區維新里中學校前段改善工程	第一分局	一般計畫	增設工程	
臺南市	中西區	中西區維新里中學校前段改善工程	第一分局	一般計畫	增設工程	

項目	內容	備註
1	臺南市中西區維新里中學校前段改善工程	第一分局 一般計畫 增設工程
2	臺南市中西區維新里中學校前段改善工程	第一分局 一般計畫 增設工程
3	臺南市中西區維新里中學校前段改善工程	第一分局 一般計畫 增設工程
4	臺南市中西區維新里中學校前段改善工程	第一分局 一般計畫 增設工程
5	臺南市中西區維新里中學校前段改善工程	第一分局 一般計畫 增設工程

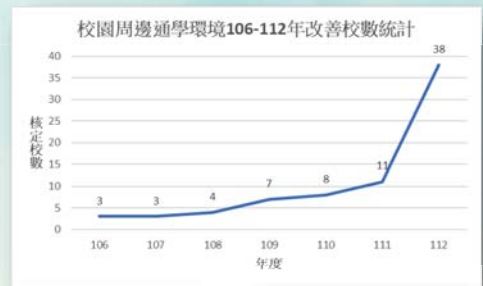


貳、截至113年5月通學步道改善執行績效

106-111年提升道路品質計畫

- 提升道路品質計畫獲核定補助計有**36校**，總經費約**3億9仟萬元**。

核定校數	完工校數	進度	辦理情形
36校	32校	89%	預計113年6月全數完工



112年校園周邊暨行車安全道路改善計畫

- 112年校園周邊暨行車安全道路改善計畫，核定**35校**，核定金額逾**4億4仟萬元整**。
- 112年納入其他建設案**3校**。

計畫名稱	核定校數	已開工	進度	辦理情形
校園周邊暨行車安全道路改善計畫	35	19	54.30%	1.112年校園周邊暨行車安全道路改善計畫，核定35校，核定金額逾4億4仟萬元整。 2.已完工3校；決標簽約中6校；施工中10校；其餘16校書圖審查中。
其他	3	2	66.00%	1.臺20線拓寬案：南化國小(預計113年7月決標)。 2.工務局黑曜金咖啡公路計畫：東原國小(113年6月完工啟用)。 3.工務局「岸內糖廠影視基地發展計畫聯外道路改善案」--社區到學校步道，連接校園步道已開工預計113年12月底完工。
合計	38	4	60%	



海佃國中113年完工



東原國小113年完工



柳營國小112年完工

參、113永續提升行人安全計畫提案及校園通學步道盤點現況

113永續提升行人安全計畫提案現況

- 113年「永續提升行人安全計畫」，已提案待審共計**9校**(國土署**8校**、公路局**1校**)，提案金額逾**1億3仟萬元整**。

本市校園通學步道現況盤點

有意提案 37校	現勘評估 64校
<ul style="list-style-type: none"> ● 7校已完成規劃，並於提案系統提案完成。 ● 22校尚在規劃中，計畫陸續上傳。 ● 3校經評估不提案申請 <ul style="list-style-type: none"> ● 2校僅鋪面改善，不符本案提案範圍。 ● 1校併入112年提案計畫申請增預算。 	<ul style="list-style-type: none"> ● 截至6月20日已完成34校現勘，完成率53% <ul style="list-style-type: none"> ● 5校輔導自行提案，規劃設計中。 ● 13校與公所協商，由公所協助提案。 ● 4校與公所聯繫申請繪設標線型人行道。 ● 7校已申請或納入本市其他建設案一併規劃。 ● 1校待校舍新建工程完工後，校園四周一併檢討，並申請補助改善。 ● 4校因無可退縮之校地，無法設置。 ● 30校持續現勘中，預計7月中現勘完成。

參、113永續提升行人安全計畫提案及校園通學步道盤點現況

》 標線型人行道需求盤點—教育局

- 依據113年6月12日秘書長邀集交通局、工務局、民政局、警察局召開標線型通學步道討論會議，決議由教育局提出10所有繪設需求學校，移請交通局評估繪設。
- 本局已陸續現勘，提出第1批有繪設需求10所學校，移請交通局評估繪設中。
 - 億載國小：
 - 1.育平路與平豐路之間的郡平路路段。
 - 2.永華路二段與光州六街之間的平豐路路段。
 - 3.光州路到健康四街之間的郡平路路段。
 - 小新國小：校門兩側。
 - 安佃國小：繪設標線人行道連接實體人行道(跨越天橋阻隔)。
 - 博愛國小：東寧路西段。
 - 永康國小、永康國中：中山南路41巷道路標線「通學步道」，繪設於永康國中側。
 - 安平國中：健康三街北段，連接既有實體人行道。
 - 太子國中：校門口圍牆邊沿南72線往社區約100公尺。
 - 菁寮國中：南85線沿圍牆之側柏旁沿線，由校門口劃設至民宅處。
 - 東原國中：校門口兩側沿南104線(含對面)，劃設標線行人道至家長接送區及公車站。
 - 青山國小：出校門口右側至南104線(此為私人道路水溝蓋，此處已無人居住，路口行穿線亦須重新畫設)。



安佃國小標線型人行道繪設需求



安平國中標線型人行道繪設需求

參、113永續提升行人安全計畫提案及校園通學步道盤點現況

》 標線型人行道需求盤點—交通局

- 依據113年6月12日秘書長邀集交通局、工務局、民政局、警察局召開標線型通學步道討論會議，由交通局盤點繪設地點：
 - 南臺科大：中華路912巷59弄至奇美停車場約200M。
 - 大橋國小：大橋三街至學校側門，約30M。
 - 善糖國小：善糖國小門口往東至善糖園區停車場，150M。
 - 陽明國小：陽明國小往南至南182-1線，約190M。
 - 北門高中：青年街北門高中門口，約80M。
 - 子龍國小：西側校門口，約30M。
 - 建功國小：校門口至路口，約50M、110M。
 - 海東國小：安中路3段至安中路3段358號，約80M。

肆、創新作為

》 建置本市國中小校園周邊通學步道設置狀況管控平臺

行政區	校名	是否申請過	申請年度	檢核結果	建議	有意提案	現勘情況紀錄	提案校數	已提案核定	標準型人行道	無法提案
東區	崇明國小			5.建議安排現勘,與崇明國中整體規劃改善通學步道	1		1.因標準型為非整型人行道,經內政部列為考評對象,工務局於5月接獲消息,已於6月接獲改善崇明國中通學步道,並聯絡工務局開工(預計9月開工); 2.工務局會同本局巡檢,接獲此類考評對象及學校周邊,接獲考評通知,會同本局巡檢人員於校區內完成改善,聯絡人:工務局維護工程師林聖誠2991111分機7850	13	5	5	3
東區	崇明國中			5.但通學步道被破壞,因原有高低差需改善,建議安排現勘	1		1.因標準型為非整型人行道,經內政部列為考評對象,工務局於5月接獲消息,已於6月接獲改善崇明國中通學步道,並聯絡工務局開工(預計9月開工); 2.工務局會同本局巡檢,接獲此類考評對象及學校周邊,接獲考評通知,會同本局巡檢人員於校區內完成改善,聯絡人:工務局維護工程師林聖誠2991111分機7850		1		
南區	南寧高中			5.但通學步道老舊,建議安排現勘	1						
北區	大光國小			5.別人實地會勘	1						
北區	成功國小			5.別人實地會勘	1						

↑ 依據學校通學環境普查結果，區分為**有意願提案**、**現勘評估**、**已建置完成**等組，持續勘查紀錄各校通學步道申請改善狀況。

參、創新作為

》 建置本市交通安全教育資訊網，提供各校相關申請資源


交通安全教育資訊網

校園周邊通學環境

- 內政部國土署「永續提升人行安全計畫」下載
- 113年永續提升人行安全計畫提案文件
- 道路建設評估管理系統_提案
- 國土署都市基礎工程組
- 號誌設置規則
- 行人優先行動綱領
- 行人優先安交政策
- 都市計畫區與非都市計畫區
- 土地使用分區查詢
- 都市土地使用分區查詢

資源統整於網站專區


↑ 建置本市交通安全教育資訊網，設置**校園周邊通學環境**專區，提供中央計畫、提案文件及相關規劃設計資源，供各校提案申請參考運用。



報告完畢。敬請指導。

● 歷次會議裁指示(決議)事項列管表

本月無列管案件



執法小組報告

詳參手冊 p.16-31

臺南市政府警察局

臺南市道路交通安全督導會報暨
安全大臺南專案會報-執法小組



報告人：大隊長施衣峯
113年6月25日

簡報大綱

壹、重點工作執行情形

貳、交通事故統計分析

參、事故防制策進作為



17

重點工作執行情形

交通事故統計分析

事故防制策進作為

端午節連續假期交通疏導作為

113/6/7 16時 – 113/6/10 24時

重點
1

觀光景點、傳統市場、交通場站及賣場等處所交通順暢

針對車流進出場動線、易因車多致車速緩慢之瓶頸處所、停車場(包含位置及停車空間)與道路停車情形、有無接駁車，以及滿場或車多時之交通管制措施，作為交通疏導勤務規劃之參考

重點
2

國際龍舟錦標賽活動周邊及散、離動線交通順暢 6/6-6/10

加強活動周邊慶平路、安平路與華平路口交通秩序維護外，維持公車路線與各停車場動線之交通順暢，以及機動規劃安平商圈內、外圍(和緯路、中華西路及永華路)交通疏導崗

本局統計端午連假期間(6/7-6/10)，計派遣交通崗**127處**，出勤警力數**1,730人次**、協勤義交**128人次**，本局機動調整警力增加見警率，藉由Line群組與市府交通局及各分局全時段監控掌握路況，並透過警廣協助推播各項活動、交通管制及相關乘車與停車資訊供旅客知悉。

18

端午連續假期交通疏導作為新聞露出

本次端午連假本局交通疏導新聞露出皆為正面輿情，無負面輿情。

聯合新聞網
端午連假、台南市國際龍舟錦標賽登場
交通管制出爐
1週前



Yahoo新聞
端午3天連假明展開！國道交通管制措施
一次看
1週前



聯合新聞網
端午連假台南今起交通熱點交管、「取締
酒駕大執法」
1週前



中華日報
台南運河舉辦國際龍舟賽交通局:部分路
段交通管制請民眾提前規劃改道
1週前



MSN
台南龍舟錦標賽晚間開幕安平區慶平路段
交管
1週前



端午連假 永康警啟動大執法

今起針對12處聯外道路加強交通疏導 酒駕、危駕熱點採封閉式路檢並跨區巡邏

台南龍舟賽登場 加強交通疏導

端午連假台南中西區邊境、慶典15場次 警：全力疏導

端午連假台南佳里「警」訂交通 注意4街道取締熱區！



加強取締道路障礙

113年6月5日市府農會指示事項：

社群中有民眾陸續反映路霸佔用道路問題，請各區公所及警察局就近檢視轄內主要道路及巷弄，是否有道路遭長期堆放物品影響民眾通行及交通安全等情事，積極勸導並加強取締。

項目	本期 113年1-5月	去年同期 112年1-5月	比較增減
取締道路 障礙	728	662	+66



本局已向各分局重申相關規定，並請各分局詳加檢視轄內道路巷弄有無道路障礙情事，持續加強取締，以維護用路人安全。

加強取締酒後駕車

項目	本期 113年1至5月	近三年 同期平均 <small>110、111及112年1至5月</small>	與近三年 同期比較增減
取締件數	2080	2906	-826 (-28.42%)
其中 肇事舉發 <small>A1+A2+A3</small>	441	497	-56 (-11.27%)
攔查取締	1639	2409	-770 (-31.96%)
死傷人數	413	448	-35 (-7.81%)



持續加強執法

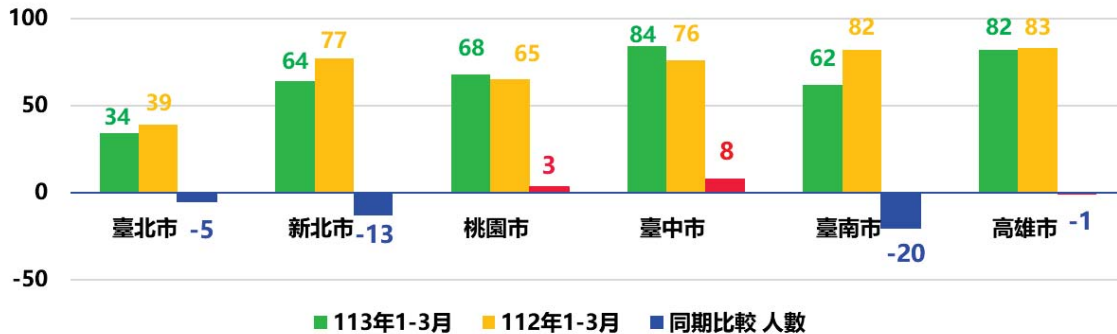
落實防制酒駕

113年1-3月道路交通事故30日內死亡情形

月份\類別	113年 人	112年 人	與同期比較 人	前三年平均數 人	與前三年同期比較 人
一月	21	30	-9	28.33	-7.33
二月	27	31	-4	27.33	-0.33
三月	14	21	-7	25.00	-11.00
四月					
五月					
六月					
七月					
八月					
九月					
十月					
十一月					
十二月					
合計	62	82	-20	80.66	-18.66

113年1-3月六都道路交通事故30日內死亡情形

局別	113年1-3月		112年1-3月		同期比較	
	人數	人數	人數	人數	人數	人數增減率
臺北市	34	39	-5			-12.8%
新北市	64	77	-13			-16.9%
桃園市	68	65	3			4.6%
臺中市	84	76	8			10.5%
臺南市	62	82	-20			-24.4%
高雄市	82	83	-1			-1.2%



◎交通部道安資訊平臺目前僅公布至113年3月。

113年1月1日至6月15日A1類情形

月份\類別	113年		112年		同期比較		前三年平均數		前三年同期比較	
	件	人	件	人	件	人	件	人	件	人
一月	14	14	22	24	-8	-10	18.00	19.00	-4.00	-5.00
二月	12	12	21	23	-9	-11	17.00	19.67	-5.00	-7.67
三月	7	7	13	13	-6	-6	13.67	14.33	-6.67	-7.33
四月	10	10	12	12	-2	-2	13.33	13.33	-3.33	-3.33
五月	11	11	11	11	0	0	14.00	14.33	-3.00	-3.33
六月 (6月15日止)	6	6	2	2	4	4	6.00	6.67	0	-0.67
七月										
八月										
九月										
十月										
十一月										
十二月										
合計 (6月15日止)	60	60	81	85	-21	-25	82.00	87.33	-22.00	-27.33

113年六都A1類道路交通事故每月件數比較

單位 月份	113年件數						112年件數						與去年同期比較					
	臺北市	新北市	桃園市	臺中市	臺南市	高雄市	臺北市	新北市	桃園市	臺中市	臺南市	高雄市	臺北市	新北市	桃園市	臺中市	臺南市	高雄市
一月	5	12	12	12	14	17	6	13	16	12	22	13	-1	-1	-4	0	-8	4
二月	8	14	14	12	12	11	9	9	10	12	21	16	-1	5	4	0	-9	-5
三月	9	10	9	10	7	8	12	18	14	19	13	15	-3	-8	-5	-9	-6	-7
四月	1	11	11	7	10	7	2	12	12	22	12	10	-1	-1	-1	-15	-2	-3
五月	8	13	12	8	11	14	8	10	13	9	11	15	0	3	-1	-1	0	-1
六月																		
七月																		
八月																		
九月																		
十月																		
十一月																		
十二月																		
合計	31	60	58	49	54	57	37	62	65	74	79	69	-6	-2	-7	-25	-25	-12

◎以上資料由內政部警政署交通事故案件處理系統查詢，未對外公布

A1類: (一)113年5月計發生11件11人，較去年同期比較無增減。

(二)與去年同期相比、其中歸仁、永康分局增加2件最多，新營、麻豆、佳里及第二分局各增加1件次之。

單位/項目	113年5月		112年同期		同期比較		113年1月1日至6月15日		112年同期		同期比較		增減比例		112年總人數
	件	人	件	人	件	人	件	人	件	人	件	人	件	人	
新營分局	2	2	1	1	1	1	4	4	7	7	-3	-3	-42.9%	-42.9%	15
白河分局	0	0	1	1	-1	-1	5	5	4	4	1	1	25.0%	25.0%	13
麻豆分局	3	3	2	2	1	1	11	11	10	11	1	0	10.0%	0.0%	20
佳里分局	1	1	0	0	1	1	2	2	4	4	-2	-2	-50.0%	-50.0%	10
學甲分局	0	0	3	3	-3	-3	3	3	8	10	-5	-7	-62.5%	-70.0%	14
善化分局	0	0	1	1	-1	-1	9	9	8	9	1	0	12.5%	0.0%	15
新化分局	0	0	1	1	-1	-1	6	6	3	3	3	3	100.0%	100.0%	11
歸仁分局	2	2	0	0	2	2	7	7	11	11	-4	-4	-36.4%	-36.4%	21
玉井分局	0	0	1	1	-1	-1	0	0	2	2	-2	-2	-100.0%	-100.0%	2
永康分局	2	2	0	0	2	2	7	7	6	6	1	1	16.7%	16.7%	10
第一分局	0	0	0	0	0	0	2	2	2	2	0	0	0.0%	0.0%	6
第二分局	1	1	0	0	1	1	2	2	0	0	2	2	200.0%	200.0%	3
第三分局	0	0	0	0	0	0	0	0	9	9	-9	-9	-100.0%	-100.0%	21
第四分局	0	0	0	0	0	0	0	0	1	1	-1	-1	-100.0%	-100.0%	3
第五分局	0	0	1	1	-1	-1	0	0	3	3	-3	-3	-100.0%	-100.0%	8
第六分局	0	0	0	0	0	0	2	2	3	3	-1	-1	-33.3%	-33.3%	4
合計	11	11	11	11	0	0	60	60	81	85	-21	-25	-25.9%	-29.4%	176

本市113年A2類道路交通事故案件同期比較

月份\類別	113年		112年		同期比較		同期比較增減率	
	件	人	件	人	件	人	件	人
一月	4,219	5,666	3,798	5,153	421	513	11.1%	10.0%
二月	3,464	4,809	3,522	4,787	-58	22	-1.6%	0.5%
三月	3,786	5,112	3,955	5,373	-169	-261	-4.3%	-4.9%
四月	3,503	4,715	3,594	5,006	-91	-291	-2.5%	-5.8%
五月								
六月								
七月								
八月								
九月								
十月								
十一月								
十二月								
合計	14,972	20,302	14,869	20,319	103	-17	0.7%	-0.1%

◎以上資料由內政部警政署交通事故案件處理系統查詢，未對外公布

113年六都A2類道路交通事故每月件數比較

月份	單位	113年件數						112年件數						與去年同期比較					
		臺北市	新北市	桃園市	臺中市	臺南市	高雄市	臺北市	新北市	桃園市	臺中市	臺南市	高雄市	臺北市	新北市	桃園市	臺中市	臺南市	高雄市
一月		2,043	3,926	4,162	6,882	4,219	3,020	1,988	4,100	4,050	6,002	3,798	3,721	55	-174	112	880	421	-701
二月		1,559	3,238	3,232	5,238	3,464	2,443	1,926	3,654	3,899	5,496	3,522	2,681	-367	-416	-667	-258	-58	-238
三月		1,863	3,688	3,781	5,993	3,786	2,472	2,347	4,752	4,497	6,340	3,955	3,177	-484	-1064	-716	-347	-169	-705
四月		1,727	3,490	3,504	5,500	3,503	2,674	1,998	3,652	3,632	5,523	3,594	2,634	-271	-162	-128	-23	-91	40
五月																			
六月																			
七月																			
八月																			
九月																			
十月																			
十一月																			
十二月																			
合計		7,192	14,342	14,679	23,613	14,972	10,609	8,259	16,158	16,078	23,361	14,869	12,213	-1067	-1816	-1399	252	103	-1604
														-12.9%	-11.2%	-8.7%	1.1%	0.7%	-13.1%

◎以上資料由內政部警政署交通事故案件處理系統查詢，未對外公布

A2類: (一)113年4月計發生3503件4715人, 較去年同期減少91件減少291人。

(二)與去年同期相比, 以**新營分局增加17件(+9.6%)最多**; 件數及人數比例增加較多分局, 依序為**永康分局(+48件、+8.5%)**、**第六分局(+7件、+3.2%)**、**第三分局(+2件、+0.7%)**。

單位/項目	113年4月		112年4月同期		同期比較		增減比例	
	件	人	件	人	件	人	件	人
新營分局	194	260	177	238	17	22	9.6%	9.2%
白河分局	51	64	69	97	-18	-33	-26.1%	-34.0%
麻豆分局	133	170	138	185	-5	-15	-3.6%	-8.1%
佳里分局	175	239	192	252	-17	-13	-8.9%	-5.2%
學甲分局	51	72	63	87	-12	-15	-19.0%	-17.2%
善化分局	283	383	294	403	-11	-20	-3.7%	-5.0%
新化分局	73	103	77	97	-4	6	-5.2%	6.2%
歸仁分局	317	445	321	437	-4	8	-1.2%	1.8%
玉井分局	10	13	19	28	-9	-15	-47.4%	-53.6%
永康分局	611	816	563	788	48	28	8.5%	3.6%
第一分局	404	567	409	601	-5	-34	-1.2%	-5.7%
第二分局	253	347	302	436	-49	-89	-16.2%	-20.4%
第三分局	299	415	297	425	2	-10	0.7%	-2.4%
第四分局	102	131	132	177	-30	-46	-22.7%	-26.0%
第五分局	319	384	320	421	-1	-37	-0.3%	-8.8%
第六分局	228	306	221	334	7	-28	3.2%	-8.4%
合計	3503	4715	3594	5006	-91	-291	-2.5%	-5.8%

29

重點工作執行情形

交通事故統計分析

事故防制策進作為

重點工作宣導

高齡宣導



結合社區樂齡中心, 宣導應注意「大型車視野死角及內輪差」, 遠離大型車, 安全有保障。

多元管道

重點宣導

大型車宣導



結合楠西梅嶺賞螢季活動進行加強宣導「遠離大型車內輪差」及「禮讓行人」等交通觀念。

校園宣導



本局已函文教育局協助轉請各級學校加強宣導「遠離大型車」、「避免視野死角、內輪差」等交通安全觀念。(113年6月17日南市警交字第1130380517號)

公司宣導




本局已函文本市職業工會、同業公會加強要求大型車輛駕駛務必遵守「交通規則」, 以維護用路人安全。(113年6月13日南市警交字第1130372910號)

簡報完畢

恭請指示

31



工程小組報告

詳參手冊 p.33-47

113年6月份道安會報暨安全大臺南專案會議 工程小組工作報告

報告單位：工程小組
(交通局、工務局)

本府年度提升交通安全經費爭取總表

112年度案件統計

計畫名稱	已核定案件數	中央(補)經費(萬元)	地方(自)經費(萬元)
前瞻計畫	28件	42,635.2	9,036.6
校園周邊暨行車安全道路改善計畫	31件	36,895.98	8,118.42
合計	59件	79,531.18	17,479.02

113年度案件統計

計畫名稱	已核定案件數	中央(補)經費(萬元)	地方(自)經費(萬元)
永續提升人行安全計畫	1件(24處路口)+15件	4,800+30,527.3	0+6701.4
智慧運輸系統發展建設計畫	1件(3處路口)	153	27
合計	2件+15件	4,953+30,527.3	27+6701.4

113年度提案中統計

前瞻計畫-「提升道路品質計畫(內政部)2.0」第4次向內政部國土署爭取49案，總申請經費約7.67億元

112年度提升交通安全經費『核定』與『執行』情形

中央計畫名稱	補助單位	核定件數	屬性類別	核定計畫經費(萬元)	執行管考概要
校園周邊暨行車安全道路改善計畫	內政部國土署 (非公路系統)	3件	校園周邊路口改善 (核定2件/6處路口)	中央(補) 4,109.3 地方(自) 920.7	工程刻正執行中
			友善安全交通環境 改善示範計畫 (核定1件/3處路廊)	中央(補) 820 地方(自) 180	完成招標簽約中
	交通部公路局 (公路系統)	1件	校園周邊路口改善 (核定1件/10處路口)	中央(補) 774.08 地方(自) 169.92	工程已完工

113年度提升交通安全經費『核定』與『執行』情形

中央計畫名稱	補助單位	核定件數	屬性類別	核定計畫經費(萬元)	執行管考概要
永續提升人行安全計畫	內政部國土署	1件	易肇事路口改善 (核定1件/24處路口)	中央(補) 4,800 地方(自) 0	工程刻正執行中
智慧運輸系統發展建設計畫	交通部	1件	非號誌化路口 (核定1件/3處路口)	中央(補) 153 地方(自) 27	刻正辦理招標中

35

112-113跨年度校園周邊暨行車安全道路改善 -易肇事路口改善計畫-第1次補助(1/3)

編號	計畫概要	負責局處	核定數(案)	完成數(案)	工作進度	目前辦理情形
5	<ul style="list-style-type: none"> ▶ 計畫名稱 ✓ 校園周邊暨行車安全道路改善計畫 (針對校園周邊路口改善) (非公路系統之道路) ▶ 補助單位 ✓ 內政部國土署 ▶ 申請提報路口(4處) ✓ 安南區安明路四段/安中路六段路口 ✓ 安南區安吉路一、二段/本原街一、二段路口 ✓ 安南區北安路三段/培安路口 ✓ 歸仁區市道182線/台39線路口 ▶ 工作要項 ✓ 削切中央分隔島，增設左轉車道 ✓ 既有設施移設(含號誌桿、路燈、路樹、警局監視系統等) ✓ 號誌管線重整 ✓ 增設行人號誌燈 ✓ 全路口刨鋪及標線重繪 	交通局	1	0	70%	<ol style="list-style-type: none"> 1. 進度無落後。 2. 辦理施工中(刻正辦理相關既有設施移設作業)。

工作進度安排：取得中央補助(10%)、完成議會墊付(10%)、工程設計(20%)、工程發包(20%)、工程施工進度(40%)

36

112-113跨年度校園周邊暨行車安全道路改善 -易肇事路口改善計畫-第2次補助(2/3)

編號	計畫概要	負責局處	核定數(案)	完成數(案)	工作進度	目前辦理情形
6	<ul style="list-style-type: none"> ➢ 計畫名稱 ✓ 校園周邊暨行車安全道路改善計畫 (針對校園周邊路口改善)(非公路系統之道路) ➢ 補助單位 ✓ 內政部國土署 ➢ 申請提報路口(2處) ✓ 東區東門路三段/自由路三段/自由路二段路口 ✓ 安平區永華路二段/健康三街路口 ➢ 工作要項 ✓ 削切中央分隔島，增設左轉車道 ✓ 既有設施移設(含號誌桿、路燈、路樹、警局監視系統等) ✓ 號誌管線及行人號誌改善工程(含路面改善工程) ✓ 標誌標線重繪及改善工程 ✓ 復舊工程(AC重鋪) 	交通局	1	0	70%	<ol style="list-style-type: none"> 1. 進度無落後。 2. 辦理施工中(刻正辦理相關既有設施移設作業)。

工作進度安排：取得中央補助(10%)、完成議會墊付(10%)、工程設計(20%)、工程發包(20%)、工程施工進度(40%)

37

112-113跨年度校園周邊暨行車安全道路改善 -易肇事路口改善計畫(3/3)

編號	計畫概要	負責局處	核定數(案)	完成數(案)	工作進度	目前辦理情形
7	<ul style="list-style-type: none"> ➢ 計畫名稱 ✓ 校園周邊暨行車安全道路改善計畫 (針對校園周邊路口改善)(公路系統之道路) ➢ 補助單位 ✓ 交通部公路局 ➢ 申請提報路口(10處) ✓ 學校出入口 • 新營區新生國民小學北入口(南73與農路口)、太子國民中學正門口、新橋國小正門口、後壁區後壁國中大門前道路與南81線路口、七股區南38線竹橋國中門口、西港區後營國小後門、柳營區台1線與新榮高中大門口、善化區台19甲線善化國中前 ✓ 易肇事/瓶頸路口 • 鹽水區南74線與南80線路口 ✓ 醫院出入口 • 關廟區吉安醫院(關廟區中正路435號)門口 ➢ 工作要項 ✓ 增設行車管制號誌 ✓ 增設行人專用號誌 ✓ 行人燈箱加大及繪設行穿線 	交通局	1	1	100%	<ol style="list-style-type: none"> 1. 進度無落後。 2. 工程已於113年6月7日完工，刻正辦理驗收結算作業。

工作進度安排：取得中央補助(10%)、完成議會墊付(10%)、工程發包(20%)、工程設計(20%)、工程施工進度(40%)

38

112-113跨年度校園周邊暨行車安全道路改善

-A 規劃設計類-臺南市友善安全交通環境改善示範計畫

編號	計畫概要	負責局處	核定數(案)	完成數(案)	工作進度	目前辦理情形
8	<ul style="list-style-type: none"> ➢ 計畫名稱 ✓ 臺南市友善安全交通環境改善示範計畫 ➢ 補助單位 ✓ 內政部國土署 ➢ 申請提報計畫路段(3處路段) ✓ 中西區中正路(西門路至民生綠園，共620公尺) ✓ 中西區中山路(民生綠園至北門路，共1,110公尺) ✓ 東區凱旋路(東寧路201巷至中華東路一段，共795公尺) ➢ 工作要項 ✓ 推動行人優先交通安全，提供完善安全的行人通行環境，檢討道路斷面配置 ✓ 實地調查與測量、基地環境與人文調查分析、整體發展構想與細部規劃設計研擬作業、施工細部圖說製作及工程經費預估等 	交通局	1	0	60%	<ol style="list-style-type: none"> 1. 進度無落後。 2. 113年5月15日辦理評選作業。 3. 113年5月21日決標，5月29日簽約。 4. 113年6月20日辦理工作審查會議。

工作進度安排：取得中央補助(10%)、完成議會墊付(10%)、規劃設計(20%)、計畫發包(20%)、計畫執行進度(40%)

39

113年度永續提升人行安全計畫

-交通部/本局盤點行人易肇事路口

編號	計畫概要	負責局處	核定數(案)	完成數(案)	工作進度	目前辦理情形
1	<ul style="list-style-type: none"> ➢ 計畫名稱 ✓ 「永續提升人行安全計畫」路口改善案(非公路系統之道路) ➢ 補助單位 ✓ 內政部國土署 ➢ 申請提報路口(24處) ✓ 東區中華東路二段/中華東路二段295巷、南區中華西路一段/新孝路、中華西路一段/新信路等24處路口 ➢ 工作要項 ✓ 車道瘦身，削切中央分隔島，增設左轉車道 ✓ 既有設施移設(含號誌桿、路燈、路樹等) ✓ 增設行人庇護島、行穿線退縮 ✓ 行人標誌標線號誌改善工程(含路面改善工程) ✓ 強化無障礙設計與設施 ✓ 擴大路口人行道及建置停等安全空間 	交通局 工務局	1	0	60%	<ol style="list-style-type: none"> 1. 進度無落後。 2. 交通局:24處路口中，北區公園路與北忠街等7處路口改善項目為增設標誌牌面，目前皆已完成。 工務局:已於113年6月12日核定設計預算書圖，目前辦理工程發包作業。

工作進度安排：取得中央補助(10%)、完成議會墊付(10%)、工程設計(20%)、工程發包(20%)、工程施工進度(40%)

40

113年度智慧運輸系統發展建設計畫

-非號誌化路口主動式風險感知警示系統建置計畫

編號	計畫概要	負責局處	核定數(案)	完成數(案)	工作進度	目前辦理情形
1	<ul style="list-style-type: none"> ➤ 計畫名稱 ✓ 臺南市非號誌化路口主動式風險感知警示系統建置計畫 ➤ 補助單位 ✓ 交通部 ➤ 申請提報路口(3處) ✓ 善化區市道178線(興農路)/區道南128-1線路口 ✓ 善化區三民路/善美大道路口 ✓ 善化區中正路66巷/重劃區農路路口 ➤ 工作要項 ✓ 建置非號誌化路口主動式風險感知警示系統，警示衝突方向之車輛，促使其進行必要的減速或停讓動作，避免交通事故的發生，提高非號誌化路口安全的目標 	交通局	1	0	30%	<ol style="list-style-type: none"> 1. 交通部已於113年5月7日核定修正後計畫書。 2. 刻正辦理招標事宜，預計113年底前完工。

工作進度安排：取得中央補助(10%)、完成議會墊付(10%)、工程設計(20%)、工程發包(20%)、工程施工進度(40%)

113年度強化人行安全設施重點工作

編號	工作要項	負責局處	年度目標(處)	年度累計(處)	5月完設(處)	工作進度	本市累計(處)	目前辦理情形
1	行人專用號誌	(交)	80	20	10	25%	1,388	已盤點路口70、派工30，預計6月完成
2	行人專用時相	(交)	50	10	5	20%	155	已盤點路口40、派工20，預計6月完成
3	行人號誌時相早開	(交)	150	30	15	20%	360	已盤點路口120、派工50，預計6月完成
4	標線型人行道	(交)	15	4	2	26%	48	已盤點數量10、派工10，預計6月完成
5	線底行穿線	(交)	5	3	1	60%	3	已盤點數量5、派工5，完成3，預計10月完成
6	行人庇護島	(交)	8	2	1	13%	46	已盤點路口4、派工4，預計6月完成
		(工)	2	0	0	0%		持續盤點、施工中
7	行穿線退縮	(交)	10	3	2	10%	119	已盤點路口5、派工5，預計6月完成
		(工)	5	0	0	0%		持續盤點、施工中

112年度提升交通安全經費『核定』與『執行』情形

中央計畫名稱	補助單位	核定件數	屬性類別	核定計畫經費(萬元)	執行管考概要
前瞻計畫	內政部國土署	25件	提升道路品質計畫 (內政部)2.0	中央(補) 36,635.2 地方(自) 8,043.6	工程刻正執行中
	交通部公路局	3件	提升道路品質計畫 (公路系統)	中央(補) 6,000 地方(自) 1,317	工程刻正執行中
校園周邊暨行車安全 道路改善計畫	內政部國土署 (非公路系統)	27件	校園周邊通學步道 路口安全改善	中央(補) 31,192.6 地方(自) 6,847.8	工程刻正執行中

113年度提升交通安全經費『核定』與『執行』情形

中央計畫名稱	補助單位	核定件數	屬性類別	核定計畫經費(萬元)	執行管考概要
永續提升人行安全計畫	內政部國土署	1件	易肇事路口改善 (核定1件/24處路口)	中央(補) 4,800 地方(自) 0	工程刻正執行中
		15件	人行道、路口安全 改善	中央(補) 30,527.3 地方(自) 6701.4	核定經費墊付中

43

112-113跨年度校園周邊暨行車安全道路改善 -提升道路品質計畫(1/2)

編號	計畫概要	負責局處	核定數(案)	完成數(案)	工作進度	目前辦理情形
1	<ul style="list-style-type: none"> ➤ 計畫名稱 <ul style="list-style-type: none"> ✓ 提升道路品質計畫(內政部)2.0 (非公路系統之道路) ➤ 補助單位 <ul style="list-style-type: none"> ✓ 內政部國土署 ➤ 核定補助25案 <ul style="list-style-type: none"> ✓ 中華東路、高鐵特定區、健康路、北安路、台江大道、裕信路、大林路等25案道路改善工程 ➤ 工作要項 <ul style="list-style-type: none"> ✓ 人行道設置改善 ✓ 路口安全改善 ✓ 路面創鋪改善 	工務局	25	6	40%	1. 進度：規劃設計中16案 施工中3案，已完成6案 2. 視個案規模不同，預計於113年底至114年陸續完工。

工作進度安排：取得中央補助(10%)、完成議會墊付(10%)、工程設計(20%)、工程發包(20%)、工程施工進度(40%)

44

112-113跨年度校園周邊暨行車安全道路改善 -提升道路品質計畫(2/2)

編號	計畫概要	負責局處	核定數(案)	完成數(案)	工作進度	目前辦理情形
2	<ul style="list-style-type: none"> ➤ 計畫名稱 ✓ 提升道路品質計畫(公路系統) (公路系統之道路) ➤ 補助單位 ✓ 交通部公路局 ➤ 申請提報3案 ✓ 佳里七股南37線、麻豆市道171線、七股西港麻豆市道173線，共3案道路改善工程 ➤ 工作要項 ✓ 路面刨鋪改善 	工務局	3	0	40%	<ol style="list-style-type: none"> 1. 進度：工務局於113年1月25日向交通部公路局提案。 2. 已於113年3月22日核定。 3. 目前辦理工程設計中。

工作進度安排：取得中央補助(10%)、完成議會墊付(10%)、工程設計(20%)、工程發包(20%)、工程施工進度(40%)

45

112-113跨年度校園周邊暨行車安全道路改善 -校園周邊通學步道

編號	計畫概要	負責局處	核定數(案)	完成數(案)	工作進度	目前辦理情形
3	<ul style="list-style-type: none"> ➤ 計畫名稱 ✓ 校園周邊暨行車安全道路改善計畫 (非公路系統之道路) ➤ 補助單位 ✓ 內政部國土署 ➤ 核定補助27案(共30校通學步道) ✓ 大山國小、五王國小、善化高中、臺南高商、南英工商、臺南神學院、協進國小、海佃國中、學甲國小、嘉南國小、新進國小、裕文國小、德高國小、安南國中、新營高工、信義國小、永信國小、下營國小、山上國中、六甲國小、公園國小、楠西國中、楠西國小、日新國小、小新國小、新民國小、安順國小、東陽國小、忠孝國中、臺南女中 ➤ 工作要項 ✓ 通學步道設置 ✓ 路口安全改善 	工務局	4	0	40%	<ol style="list-style-type: none"> 1. 進度：規劃設計中19案發包中5案，施工中3案 2. 視個案規模及獲核定時間不同，預計於113年底至114年陸續完工。
		區公所	12	0		
		學校	11	0		


工作進度安排：取得中央補助(10%)、完成議會墊付(10%)、工程設計(20%)、工程發包(20%)、工程施工進度(40%)

46

113年度優化人行道環境(含騎樓整平)

編號	工作要項	負責局處	目標數量	完成數	工作進度	目前辦理情形
1	人行道障礙物遷移 (如電桿、電箱)	工務局	82處	51處	62%	協調人行道上障礙物業管單位辦理遷移。
2	人行道改善 (如延長、整平、加寬等)	工務局	14,823公尺	13,637公尺	92.0%	高鐵特定區周邊改善完成6,843公尺、民治市政中心周邊人行道改善完成992公尺、高鐵大道改善完成1,243公尺、歸仁國小歸仁國小、新豐高中學周邊通學步道改善完成2,159公尺、安平區建平八街新增人行道400公尺、南科特定區內道5-40M道路、新增人行道2,000公尺。
3	騎樓整平長度(公里) (永續提升人行安全計畫 - 推動騎樓整平計畫)	工務局	500公尺	406公尺	81.2%	永康區中華二路完成316公尺、國民路完成90公尺。113年度騎樓整平計畫已獲國土管理署核定補助經費1,100萬元(中央補助902萬、地方配合款198萬)、刻正辦理墊付中。

47



監理小組報告

詳參手冊 p.49-61



臺南市道路交通安全督導會報

監理小組113年5月工作報告

報告機關：嘉義區監理所(臺南、麻豆、新營監理站)
臺南市公共運輸處

113年6月25日

交通部公路局

Highway Bureau, Ministry
of Transportation and
Communications(MOTC)

交通部公路局

Highway Bureau, Ministry
of Transportation and
Communications(MOTC)



目 錄

- 壹、鼓勵參加機車安全駕駛訓練計畫
- 貳、大型車視野死角、無號誌及閃光號誌路口、車輛路口停讓等納入駕訓班、初考領講習、道安講習
- 參、優先強化無號誌化路口宣導計畫及大型車視野死角與內輪差實地體驗
- 肆、微型電動二輪車管理與宣導計畫
- 伍、辦理及宣導「主要汽(機)車駕駛人」登錄作業
- 陸、推動與高齡者及交通安全相關之公路公共運輸項目
- 柒、加強市區客運及公路客運「路口停讓」計畫
- 捌、酒後代駕



壹、鼓勵參加機車安全駕駛訓練計畫(1/2)

• 機車駕駛人參與駕訓班之績效

經調查112年度民眾至監理站報名機車考照人數為19,193人，民眾至駕訓班報名人數為1,696人，占比率為8.8%，113年度截至5月份報名機車駕訓占比率達8.4%(604/7,192)

年度	107	108	109	110	111	112	113
機車駕訓班	大台南 中山	大台南 中山 大灣	大台南 中山 大灣 成功	大台南 中山 大灣 成功	大台南 中山 大灣 成功 長榮	大台南 中山 大灣 成功 長榮	大台南 中山 大灣 成功 長榮 南凱(籌設中) 日上(籌設中) 麻豆區-台南(籌設中) 新營區-新城(籌設中)
參訓人數	122	422	773	999	1220	1696	604
申請人數		322	694	967	1115	1461	340
補助人數	無補助 計畫	322	670	750(分配) 70(挹注) 共計820人	980(分配) 103(挹注) 共計1,083人	2145(分配) 1,000(市府)	2800(分配)

• 違規行為及追蹤率比較

截至113年度5月份受訓人數604人，違規數4件(0.6%)，違規內容均為駕車行經有燈光號誌管制之交岔路口紅燈右轉行為、肇事逃逸，已請駕訓班配合宣導。

51

壹、鼓勵參加機車安全駕駛訓練計畫(2/2)



• 宣導機車駕駛訓練計畫辦理情形

- 113年度臺南市轄區參與配合推動機車安駕訓練課程共計兩家駕訓班（大台南駕訓班、成功駕訓班）。
- 113年度機車道路安駕計畫台南分配名額為440名，預計大台南駕訓班分配240名，成功駕訓班分配200名為目標執行名額。
- 大台南駕訓班目前訓練人數59人。
- 成功駕訓班預計6月29日辦理安駕訓練。



52

貳、大型車視野死角、無號誌及閃光號誌路口、車輛路口停讓等納入駕訓班、初考領講習、道安講習

- 監理相關講習課程導入無號誌及閃光號誌路口、車輛路口停讓、安全左轉及正確變換車道、大型車視野死角等相關道安教材，並針對事故案例分析。

113年 /5月	機車初考領 安全講習	汽車駕駛人 道安講習	機車駕駛人 道安講習	(未滿18歲) 無照駕駛人 道安講習	酒駕專班 道安講習
場次	139	7	5	4	10
人數	1,769	603	225	217	356



共165場次
3,170人

53

參、優先強化無號誌化路口宣導計畫及大型車視野死角與內輪差實地體驗

- 辦理大型車視野死角體驗活動時，同時宣導及體驗無號誌及閃光號誌路口停讓觀念。
- 深入社區鄰里辦理高齡者安全講座。
 - 宣導地點：成功大學中西區南美里、勞工育樂_松柏中心、成功大學南區灣裡活動中心、臺南監理站、玉井童心回憶小學堂、台南區漁會綠色照顧站、麻豆區麻口里社區、新化區知義社區、西港慶安社區、新化區協興社區、楠西關懷據點、鹽水區農會歡雅綠色照顧站、鹽水區農會綠色照顧站、鹽水區歡雅關懷據點。

112年5月份	道安巡迴宣導	高齡者安全講座	大型車視野死角 體驗活動
場次	29	14	1
人次	1,165	307	18

共44場次
1,490人



54

肆、微型電動二輪車管理與宣導計畫(1/2)

- 微型電動二輪車（電動自行車）掛牌納管已於111年11月30日實施領牌三大要件：◎ 要年滿 14歲 ◎ 要登記掛牌 ◎ 要投保強制責任險
- 推動微型電動二輪車掛牌管理及投保強制險，並提供到點服務加強領牌辦理率，以利後續管理。
- 截至113年5月31日，新車領牌數量已達到3,767輛，使用中車輛領牌數已達到11,513輛，使用中車輛總數19,222輛，使用中掛牌率59.89%。
- 5月份至電動車經銷商或私人企業辦理領牌服務共3次，領牌數共計49輛；如遇移工申領牌照，加強宣導微型電動二輪車行車安全。



55

肆、微型電動二輪車管理與宣導計畫(2/2)


- 執行監警聯合路檢時加強稽查微型電動二輪車及交安宣導，導正民眾應使用符合規定之合法微型電動二輪車，並針對微型電動二輪車違規加強執法，維護微型電動二輪車行車安全。
- 5月辦理微型電動二輪車道路交通安全宣導共計 35 場次、宣導人數 1,434人。
 - 成功大學中西區南美里、勞工育樂_松柏中心、成功大學南區灣裡活動中心、玉井童心回憶小學堂、台南區漁會綠色照顧站、安南醫院、友達光電公司、台南高商、崑山科技大學、三慈國小、七股衛生所、下營衛生所、麻豆區麻口里社區、新化區知義社區、北門衛生所、玉井衛生所、西港慶安社區、將軍衛生所、新化區協興社區、楠西關懷據點及麻豆、新營監理站道安講習室.....等。



56

伍、辦理及宣導「主要汽(機)車駕駛人」登錄作業

- 民眾辦理各項車籍異動時，主動協助登錄主要駕駛人，以落實駕駛人資料之正確性。
- 登錄主要駕駛人之前，先確認駕駛人是否符合駕駛資格，以杜絕無照駕駛或越級駕駛等情況，保障用路人行車安全。
- 監理相關講習課程導入各項車籍異動登錄駕駛人等知識，引導正確之駕駛觀念。
- 赴機關、學校及團體宣導各項車籍異動時登錄主要駕駛人之優點及影響。
- 113年5月份辦理登錄133件。



57

陸、推動與高齡者及交通安全相關之公路公共運輸項目

- 目前本市幸福小黃計有31條路線（含4條全預約路線）。
- 持續規劃及推動偏鄉高齡者需求路線：臺南市公運處規劃後壁區、新營區、東山區、新化區等4區需求路線，於113年5月15日重新提送，刻正審查中。
- 營運不佳之固定路線區域轉為全預約路線區域：臺南市公運處自113年2月13日起調整【黃2-1】林鳳營火車站-菁埔里菁埔寮為「全預約」方式營運。
- 監理單位每月定期查核幸福巴士路線營運情形及是否有需改善事項，持續提升服務品質：5月份查核【藍15】、【藍26】、【藍28】、【藍29】、【綠32】、【橘6】、【綠29】、【綠12-1】等8條路線。



58

★臺南市公共運輸處工作報告★

陸、加強市區客運及公路客運「路口停讓」計畫

一、業者已提報113年路口停讓訓練計畫。自112年2月起至113年5月止，本處已執行36次共1,643車次之市區公車路口停讓稽查，計查獲3件未確實路口停讓案件；另市區客運業者已完成6,892車次自主稽查，計查獲2件未確實路口停讓案件，皆已依規裁處。



二、112年4月28日「大台南公車X新營客運 路口停讓行人優先實境訓練場」正式啟用，截至113年5月止，已完成267人次路口停讓安全教育訓練。

59

柒、酒後代駕績效

三、本市共有4間酒後代駕服務業者，自111年1月起，截至113年6月6日已服務計120,683件。

酒後代駕駕駛人推薦作業，截至113年6月6日止，計2間業者完成核備教育訓練課程，服務人數增加至201人，酒後代駕駕駛人推薦標章完成核發22人。


60



簡報結束 敬請指教



交通部公路局 Highway Bureau, Ministry of Transportation and Communications(MOTC)



宣導小組報告

詳參手冊 p.63-72

6月份 宣導小組成果

63

簡報大綱

- 壹、上次會議指裁示項辦理情形
- 貳、道路安全宣導成果
 - 一、各類媒體宣導
 - 二、與企業及民間團體合作
 - 三、深入鄉鎮鄰里宣導

64

壹、上次會議指裁示項辦理情形

5月道安會報主席裁示：

- 1.請宣導小組透過各管道加強高齡宣導，灌輸高齡者正確用路觀念與通規則。
- 2.可多利用社會局親子館，透過對高齡者子孫與兒女宣導，進而影響高齡者的方式來達成宣導效果。

1. 宣導小組6月份於本府官方line、台南today臉書以圖文進行宣導高齡者過馬路注意事項，並於有線電視跑馬進行宣導；另亦函請本市各機關、學校單位、設於本市中央單位、自來水公司、郵局、中油等國營企業，協助於所屬電子螢幕、LED、跑馬燈、候車亭、CMS、社群、APP等處加強宣導。
2. 社會局親子館內的汽車遊戲區，5月服務人次為28,733人次，使用者眾，而藉由小朋友遊戲過程讓道路安全知識從小扎根，進而影響家中長輩形塑正確交通安全觀念。



65

貳、道路安全宣導成果-各類媒體宣導^{1/2}

月針對民眾易違規項目實施精準式宣導

主題**高齡者過馬路注意事項**

1.FB 台南TODAY粉絲頁：4則

觸及人數近2萬人，約400讚數

6/5、6/12、6/19、6/26

2.LINE官方：4則，觸及帳戶共計約4百萬

3. 6/8、6/11、6/13、6/17有線電視台跑馬

4.新聞稿：5月發布主題式新聞稿26篇

5.平面報紙：5月露出主題式新聞32欄

6. 6月函請本市各機關、學校單位、設於本市中央單位、自來水公司、郵局、中油等國營企業，協助於所屬電子螢幕、LED、跑馬燈、候車亭、CMS、社群、APP等處加強宣導**長輩早起散步過馬路，要看小綠人秒數夠才通過！**



66

貳、道路安全宣導成果-各類媒體宣導2/2

5月針對民眾易違規項目實施精準式宣導

主題 **高齡用路安全**

1. 本府各單位官網、LED電子螢幕、CMS、APP宣導
2. 衛生局：東門、林森路戶外大型電子看板，輪播3部道安宣導影片
每部影片每日輪播露出26次，每日共78次
3. 交通局
健康路與西門路口外電視牆輪播道安宣導影片，每日共14次。
海安路停車場外電視牆輪播道安宣導影片，每日共20次。
4. 公運處：固定於10處轉運站播放道安宣導影片
平均每日播放次數約為136次。

健康西門路口



67

貳、道路安全宣導成果-與企業及民間團體合作 1/2

1. 警察局

- A. 接受媒體專訪/擔任主講人，平面及電子媒體共計21場，
- B. 與校園、機關、公司行號、社團合作97場次宣導，
- C. 主/合辦27場宣導活動，配合23場活動設攤，
- D. 持續深入校園辦理宣講，加強「正確騎乘自行車」、「行經路口停看聽」及「遠離大型車」等交安觀念，
- E. 結合監理站辦理「大型車視野死角及內輪差」體驗活動，強化師生遵守交通法規、遠離大型車之觀念。

2. 監理站：宣導人數共計4,660人

- A. 道安巡迴宣導29場，1,165人
- B. 高齡者安全講座14場，307人
- C. 大型車視野死角體驗活動1場，18人
- D. 機車初考領安全講習139場，1,769人
- E. 違規道安講習26場，1,401人



68

貳、道路安全宣導成果-與企業及民間團體合作 2/2

3.社會局

A.運用親子館、電視牆、跑馬燈、遊覽車、村里自強活動進行**交通安全須知及交通安全宣導**，

B.親子館內設立汽車遊戲區，讓道路安全知識從小扎根，5月服務28,733人次。臺南市銀髮創齡服務中心，針對遊學班學員進行**高齡者道安宣導**，5月辦理7場次，受益198人次。



4.交通局

A.5/4至安平國小進行**交通安全宣導**，宣導人數600人，

B.5/14至安定區巨蛋展覽有限公司進行**交通事故預防與處理、法令與安全駕駛宣導**，宣導人數20人，

C.5/20至民德國中進行**交通安全宣導**，宣導人數650人，

69

貳、道路安全宣導成果-深入鄉鎮鄰里宣導 1/2

1.民政局：針對交通安全政令宣導，強化民眾交通安全意識

5月計辦理30場次，9,785人參與。

A.透過節慶聯歡聚餐等活動時機宣導，累計11場，5,166人參與。

B.藉里鄰長教育訓練、環境清潔日、防災訓練等活動時機宣導，累計19場，4,619人參與。



2.交通局

5/28至中西區南美里進行**高齡騎士行動介入方案**，宣導人次30人。

3.警察局

4月結合社會局社區關懷據點辦理「**高齡防禦駕駛觀念宣導**」課程，強化各項交通安全觀念。

70

貳、道路安全宣導成果-深入鄉鎮鄰里宣導 2/2

3. 消防局


婦女宣導隊，利用居家訪視時向市民宣導重要道安觀念，5月份共計270場。



4. 社會局

- 1) 結合社區照顧關懷據點辦理活動將道安宣導納入：關懷據點透過邀請警察局實地宣導、影片播放、健康促進活動等進行道安宣導，113年5月共辦理28場，受益983人次。
- 2) 社區發展協會、人民團體辦理活動納入道安宣導，道安宣導活動總計5場，約1,480人次參與。
- 3) 松柏育樂中心辦理40週年慶、獨居老人服務人員專業知能培力課程及新化豐隆社區等於活動中進行高齡者道安宣導，共辦理5場，計658人次。

簡報結束
敬請指教



綜管小組報告

詳參手冊 p.74-81



綜管小組工作報告

報告單位：綜管小組
日期：113年6月25日

5月份工作報告事項

工作報告 事故監控 院頒計畫

◆6月18日道路交通事故防制工作圈會議重點

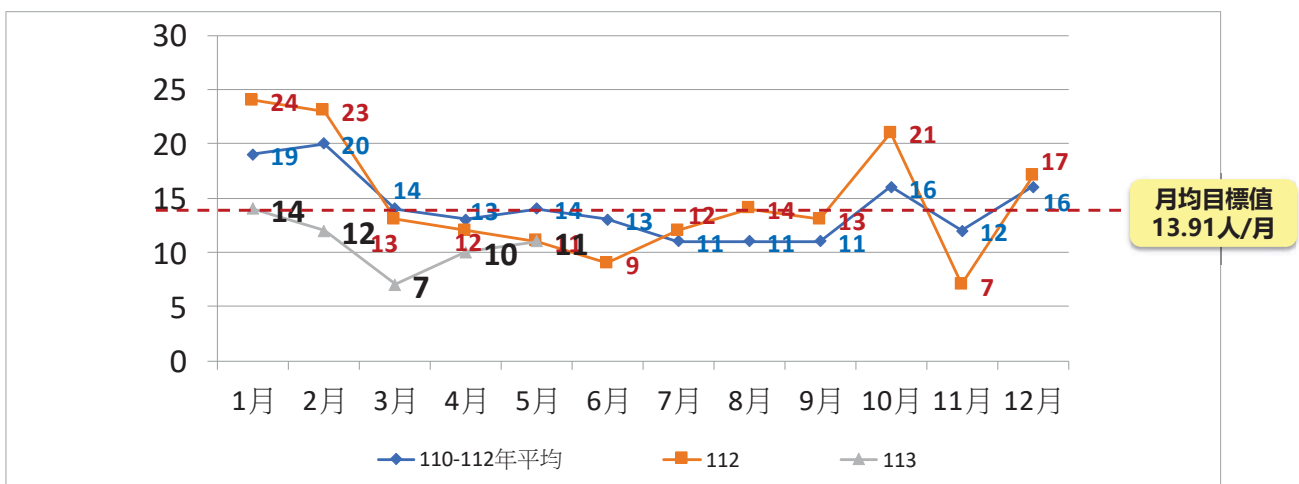
列管工作項目	辦理情形
1 A1事故交通工程改善辦理情形	112年1月份至113年5月份A1事故，共計148件列入交通工程改善，已完成124件，剩餘24件持續於工作圈列管。
2 使用道路施工期間交維計畫審查辦理情形	113年5月審查13案，申請變更執行內容之交維計畫共3案，上述案件皆已審查通過。
3 112年各校校園周邊通學道路路口需求改善辦理情形(計94校)	1) 協助指揮交通及取締違停需求：計31件已 全數完成 。 2) 路平,遷移障礙物等道路空間不足問題：計4件，已 全數完成 。 3) 增設(或調整)紅綠燈及標誌標線需求：計66件，已完成63件，剩餘3件尚未完成。
4 113年各校校園周邊通學道路路口需求改善辦理情形(計95校)	1) 協助指揮交通及取締違停需求：計9件，已完成2件。 2) 路平,遷移障礙物等道路空間不足問題：計8件，已完成3件。 3) 增設(或調整)紅綠燈及標誌標線需求：計85件，已完成56件，剩餘29件尚未完成。
5 道路交通工程設施改善辦理情形	113年1-4月統計警察局提報不合理道路交通工程設施改善建議共376件，交通工程改善359件，已改善完成192件，尚餘165件待完成，2件待現勘。

提案討論	重要決議
1 新增「臺南市大貨車、聯結車行駛與禁行路線範圍」第7點第5款，增訂臨時通行許可原則為半年，提請會報准予備查。	本案准予備查。
2 新營段轄管-台1線官田區、台17線北門將軍區、台19線學甲區)原限速50km/hr調升至60km/hr，提請審議。	1.補充台17線與台19線交通事故數據，並區分與超速相關事故。 2.整段速限檢視應一致，及相關法規與工程設計規範應明確。 3.請執法小組轉請轄管分局提供意見予新營工務段一併彙整。 <u>75</u>

113年A1事故趨勢監控

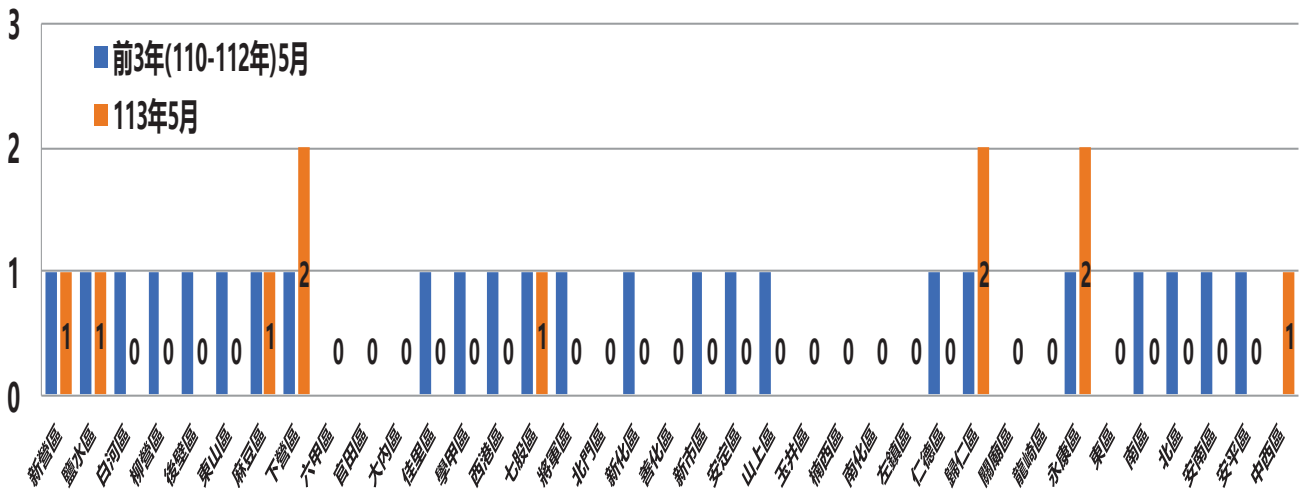
工作報告 事故監控 院頒計畫

- 以近3年與去年進行分析，本市今年1-5月事故持續呈現降低趨勢。
- 112年A1事故176人，113年以下降5%以上為年度目標(167人)



113年A1人數	1月	2月	3月	4月	5月	6月	7月	8月	9月	10月	11月	12月	合計
實際值	14	12	7	10	11								
目標值	18	23	13	11	11	9	11	14	13	20	7	17	167
差異	-4	-11	-6	-1	0								
近3年最低值	14	11	13	12	11	9	9	8	9	13	7	12	

113年A1事故各行政區監控

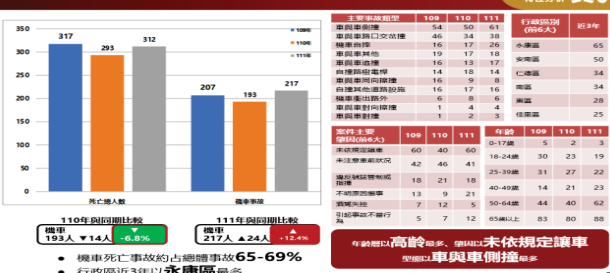


- 113年5月以下營區與永康區2人為最高行政區
- 以3年同期進行比較，以下營、永康、歸仁與中西區+1人、為事故增幅的行政區

院頒方案綜管小組辦理情形

項目	考評規定工作內容	執行情形
1 善用道路交通安全觀測指標	1) 依據事故特性，定期監測道安觀測指標訊息，採行各類防制方案 2) 依據交通部所訂每年傷亡指標，訂定縣市控管標準。	1) 根據每月下旬「道安資訊平台」提供30日內死亡人數與各類受傷人數統計等道安指標，納入本市道安工作定期召開重點會議資料，並提供事故改善、道安宣導、新聞稿發布使用。 2) 依據交通部規定，本市113年事故目標30日死亡人數下降5%，經查詢最新統計113年3月較去年同期減少7人(下降33%)。
2 強化道安會報議事功能	道安會報定期召開，首長應親臨主持與邀請專家學者諮詢。	1) 113年1-5月由市長親自主持本市道安會報5次，並由交通局辦理道安工作圈會議5次。 2) 113年「易肇事路段改善」與「高齡者交通事故防制」，已於2月中旬啟動並於9月底完成期中檢討會議，預計12月底辦理期末成果會議。

機車死亡事故分析



交通部路老師補助計畫113年與112年比較

項目	113年	112年
辦理機關	公路局嘉義區監理所、本市教育局、社會局、衛生局	本市教育局
宣導內容 (當年度宣導主題)	向高齡者進行宣導各種用路安全觀念及高齡駕駛人駕照管理制度，強化高齡者安全用路觀念並提升高齡者駕照換照與繳回比率，有效降低高齡者事故。	非號誌化路口安全宣導、微型電動二輪車、高齡駕駛自我健康評估與不無照駕駛宣導等，以提升高齡者用路安全品質。
辦理場次	<ol style="list-style-type: none"> 1. 路老師交安宣導活動228場次(台南市84場次)。 2. 大型車視野死角及內輪差、非號誌化路口實地體驗27場次(台南市14場次)。 3. 路老師及講師研習活動2場次(台南市1場次)。 4. 高齡者交安宣導團成果展1場次。 	70場以上。
補助經費	300萬元	15萬
依據5月份道安會報會議決議，由綜管小組與監理小組共同彙整		

79


交通部112年年終視導考評委員建議項目說明

組別	項數	重點改善項目
教育	6	<ol style="list-style-type: none"> 1. 學生交通車稽查不合格之輔導、小黃公車上放學需求服務之跨局處整合。 2. 學校交通安全教育、微型電動二輪車持續推動與宣導。 3. 校園周邊路口改善後續相關計畫，市府橫向協調。
監理	8	<ol style="list-style-type: none"> 1. 致力推動機車駕訓、無號誌路口實地演練教案計畫宣導、加強大型車事故防制、提升高齡駕駛人道路安全風險認知、機車危險感知影片題庫推廣。 2. 交通安全互動遊戲可依臺南地區交通事故事件設計。 3. 駕駛人累計登錄數量持續追蹤。
宣導	11	<ol style="list-style-type: none"> 1. 道安宣導團建議應強化師資栽培與宣導教材，並配合各區域肇事特性宣講。 2. 宣導重點應搭配媒體通路經費分配、應加強各局處橫向合作，並能多以動態宣導方式內化至民眾心中。 3. 加強與企業及民間團體合作，與多利用交安教育場館推動宣導工作。
工程	10	<ol style="list-style-type: none"> 1. 簡報內容中的庇護島寬度不足、行穿線退縮後銜接處遇障礙物、無號誌路口應檢視路口視距及辦理障礙物清除，均應配合修正。 2. 人行步道的佈設應延伸進社區、騎樓遭店家與機車佔用均應加以改善。 3. 大學林森路口:「補設反光導標」、「行人優先牌面移位」、「自行車道整併」 4. 西門圓環:「人行道不足、不連續，且應從圓環向四方道路延伸鋪設」、「路肩建議檢討縮減」、「夜間路口照明設施應充足」。 5. 中華西路與南島路口:「路阻寬度不足建議移除」、「評估導盲磚設置需求」。
執法	3	<ol style="list-style-type: none"> 1. 「事故未禮讓行人」及各項防制作為。
綜管	7	<ol style="list-style-type: none"> 1. 微型電動二輪車改裝與超速取締、A1事故會勘模擬夜間發生情境。 2. 國中小學每學期應有4小時道安教育以本市自治條例規範。 3. 從源頭改造道安硬體環境，並建議將都市計畫及市地重劃單位(如都市發展局、地政局等)納為道安相關會議之成員。


共計45項納入每月道安工作圈列管。

80


簡報結束 恭請裁示



臨時動議



兼召集人結論



會議結束，感謝參與

附件

1. A1 事故改善列管追蹤表
2. 112 年校園通學交通路段口改善需求調查統計報表
3. 車輛相關報表
4. 「行人優先交通安全行動綱領」辦理情形列管表
5. 本市 112 年針對路口改善預算執行情況調查表
6. 113 年道路交通工程設施改善建議執行情形表

A1 類事故交通工程改善情形列管追蹤表

項次	編號 (事故日期)	肇事地點	會勘結論或工作圈會議裁示改善事項	辦理情形	主辦單位
1	1121011	永康區復興路 69 號前	1. 研議調整車道線型，縮小車道偏移寬度 2. 研議增設科技執法之可行性	改善事項 1. 已於 113 年 2 月 28 日完成 改善事項 2. 待墊付案 過後即可採購下單	交通局(1) 警察局(2)
2	1121202-2	白河區昇安里 三間厝 8-48 號 前	路段側溝增設實體護欄	本局 113 年度將辦理市道 165 線路面改善工程，另將護欄納入設計，目前工程已於 113 年 5 月 31 日開工，預計於 113 年 8 月底完成改善。	工務局
3	1121214-2	南區西門路一 段 382 號前	1. 補繪路口模糊網狀線及轉角紅線等標線 2. 研議增設路燈照明	改善事項 1. 已於 113 年 3 月 31 日完成 改善事項 2. 本局辦理「健康路一段及二段(大同路至中華西路)道路改善工程」，目前上網招標中預計 113 年 6 月 18 日開資格標，113 年 7 月辦理評選，將於事故位置(西門路)新增左轉車偏心車道，屆時路燈一併設置於分隔島上，預計 113 年 12 月 31 日前完成。	交通局(1) 工務局(2)

項次	編號 (事故日期)	肇事地點	會勘結論或工作圈會議裁示改善事項	辦理情形	主辦單位
4	1130118	麻豆區麻佳路一段 565 號前	分隔島兩側劃設槽化線及麻豆區宏餘鋼鐵股份有限公司前補繪槽化線	改善事項預計 113 年 6 月 30 日前完成	麻豆區公所
5	1130119	新化區荪拔里台 20 線 17K	請新化工務段研議案地前彎道路段原輔 2 標誌變更為 LED 輔 2 標誌	改善事項，經評估在建標案均無 LED 標誌之工項，本案擬先更新輔 2 標誌牌面，俟來年另編列 LED 標誌之工項時再行變更， 標誌牌面更新預計 113 年 6 月 30 日前完成	新化工務段
6	1130215-1	白河區馬稠後里 165 線 9.6 公里處	1. 案地路肩區段增設槽化線及市道 165 線往善主公廟岔路口增設網狀線 2. 近路口轉角處缺口護欄補齊	改善事項 1. 預計 113 年 6 月 30 日前完成 改善事項 2. 護欄已於 113 年 5 月 2 日完成。	交通局(1) 工務局(2)
7	1130220	學甲區秀昌里 171 線 5.5 公里旁路口	1. 171 線近路口適當處兩側各劃設慢字，北向南路口前 100 公尺劃設速限「60」標字，南向北路口前停止線，車道線及邊線往後退後 5 公尺以利車輛轉彎 2. 支道劃設停字及停止線 3. 路口劃設網狀線及側溝轉角兩側設置交通安全桿	改善事項 1. 預計 113 年 6 月 30 日前完成 改善事項 2. 預計 113 年 6 月 30 日前完成 改善事項 3. 預計 113 年 6 月 30 日前完成	學甲區公所

項次	編號 (事故日期)	肇事地點	會勘結論或工作圈會議裁示改善事項	辦理情形	主辦單位
8	1130223	新營區嘉芳里 復興路748號前	復興路增繪機慢車停等區	改善事項預計113年6月30日前完成	交通局
9	1130225	永康區鹽水溪 河堤道路路燈 桿351826號前	研議增設科技執法之可行性	建置中，預計8月底完成。	警察局
10	1130304	永康區中正北 路與王行路路 口	<ol style="list-style-type: none"> 1. 研議路口增設科技執法 2. 重點指示牌面改採LED發光型式 3. 補繪路口模糊行穿線、機慢車待轉區、車道線、快慢車道分隔線及邊線等標線 4. 研議台1線速限調低之可行性 	<p>改善事項 1. 甫簽准下單採購，規劃於該路口南北雙向各設置固定式取締闖紅燈及超速執法設備，及往南行項取締車輛不依車道行駛科技執法。本案施作交貨期120天，預計113年7月間前完工。</p> <p>改善事項 2. 預計113年6月30日前完成</p> <p>改善事項 3. 已於113年5月23日完成</p> <p>改善事項 4. 經評估後速限暫維持現況</p>	<p>警察局(1)</p> <p>交通局(2, 4)</p> <p>新化工務段(3, 4)</p>

項次	編號 (事故日期)	肇事地點	會勘結論或工作圈會議裁示改善事項	辦理情形	主辦單位
11	1130305-1	善化區中正路 66巷與建國路 78巷口	路口錄案增設科技執法	建置中，預計8月底完成。	警察局
12	1130312	永康區鹽水溪 河堤道路路燈 桿351833號前	研議增設科技執法之可行性	建置中，預計8月底完成。	警察局
13	1130321	左鎮區台20線 23.5公里處	1. 台20線23.5K處附近轉彎處 設置鋼管柱型護欄並請評估於 台20線23.5K處閃光號誌改為 三色號誌 2. 台20線22K至24K處研議設 置科技執法	改善事項 1. 鋼管柱護欄經評估改為新增「障礙物體」標誌，已於113年6月11日完成，另閃光號誌改為三色號誌部分，彙整相關資料陳報公路局雲嘉南區分局同意後辦理。 改善事項 2. 責請轄區新化分局評估建置固定桿取締超速桿或科技執法可行性後憑辦。	曾文工務段 警察局
14	1130406	白河區崎內里 南90線13.1公里	路口幹道上游適當處增繪慢字、支道增繪停字與停止線	改善事項預計113年7月31日前完成	白河區公所

項次	編號 (事故日期)	肇事地點	會勘結論或工作圈會議裁示改善事項	辦理情形	主辦單位
15	1130417-3	新化區協興里 太平街與太平 街 169 巷口	路口劃設禁止臨時停車標線及 西向東單向車道劃設網狀標線 與 169 巷劃設停止線及停字	改善事項預計 113 年 6 月 30 日前完成	新化區公 所
16	1130418-1	佳里區塭內里 外渡頭佳塭 38 左 17 電杆前路 口	路口南北向幹道劃設減速標線 及慢標字，東西向支道劃設減 速標線、停止線及停標字	改善事項預計 113 年 6 月 30 日前完成	佳里區公 所
17	1130506	鹽水區歡雅里 中州寮 36 號前	1. 增設限 5 及警 52 標誌 2. 支道「讓」標誌及反射鏡辦 理調整改善 3. 研議增設特種閃光號誌	改善事項 1. 預計 113 年 6 月 30 日前完成 改善事項 2. 預計 113 年 7 月 31 日前完成 改善事項 3. 經警局提 供該處事故資料僅發 生 1 件，非屬易肇事路 口，評估結果暫不宜設 置特種閃光號誌	新營工務 段(1,3) 鹽水區公 所(2)
18	1130508	下營區甲中里 台 19 甲線與南 68 線路口	1. 台 19 甲線雙向交岔路口前增 設禁止大貨車左(右)轉標誌及 附牌 2. 台 19 甲線雙向分別於各路口 停止線前劃設「機慢車停等區 線」，並酌予退縮停止線	改善事項 1. 2. 預計 113 年 6 月 30 日前完成	新營工務 段

項次	編號 (事故日期)	肇事地點	會勘結論或工作圈會議裁示改善事項	辦理情形	主辦單位
19	1130514	新營區長榮路1段與長榮路1段535巷口	研議閃光號誌改設三色號誌之可行性	改善事項預計113年7月31日前完成	交通局
20	1130516	永康區東橋七路與東橋二街路口	繪設機慢車待轉區及調整東橋區域尖峰時段各路口號誌週期	改善事項預計113年7月31日前完成	交通局
21	1130517	下營區自由街109號前	自由街雙向近事故適當處增繪慢字	改善事項預計113年8月31日前完成	下營區公所
22	1130518	七股區中寮里176線3公里處	路側護欄上設置反光導標	改善事項預計113年9月30日前完成	七股區公所

項次	編號 (事故日期)	肇事地點	會勘結論或工作圈會議裁示改善事項	辦理情形	主辦單位
23	1130519	歸仁區歸仁六路與高鐵二路路口	路口增設三色號誌管制	改善事項預計 113 年 10 月 31 日前完成	交通局
24	1130528	永康區中正路陸橋上往亞太工業區方向	匝道匯入處槽化線增設軟質桿	改善事項預計 113 年 7 月 31 日前完成	交通局

112 年度各校園周遭通學交通路段口改善需求-改善情形列管追蹤表 (113 年 6 月)

交通壅塞需求改善項目	項次	編號	行政區	學校名稱	上放學期間交通擁塞需改善之路段口	需協助改善事項	辦理情形	主政單位
增設(或調整)紅綠燈及標誌標線需求	1	54	永康區	永康勝利國小	勝學路，勝學路與中華一路	標線型人行道	本案已於 112 年 3 月 28 日、4 月 19 日現勘，經現勘因預計增設標線型人行道之地點(勝學路側溝)有突出物且側溝孔較大，為避免學童誤踩孔洞造成危險，將由永康區公所先行改善側溝後再行繪設標線型人行道，由公所錄案辦理，預計 113 年 7 月 31 日前完成。	交通局 (交管科)
增設(或調整)紅綠燈及標誌標線需求	2	58	安平區	金城國中	1.怡平路和怡平路 140 巷交叉路口。2.怡平路 140 巷。3.建平 11 街。	設交通號誌	<p>本案已於 112 年 3 月底會勘，與會人員決議:</p> <p>1.本局同意於怡平路 140 巷(怡平路至建平 11 街)繪設巷口標線與慢字，已於 113 年 2 月底完工。</p> <p>2.怡平路 140 巷與怡平路 140 巷 27 弄繪設行人穿越線，涉及人行斜坡道之建置及路燈桿之遷移事宜，因校園周邊人行道產權屬於學校，但學校暫無經費處理該項工程，因此決議取消申請，仍以本校增派交通志工於上下學時段加強交通導護。</p> <p>3.增設三色號誌部分共識暫維持現狀不予增設，改以學校增派交通志工於上下學時段加強交通導護。</p>	交通局 (交管科)

112 年度各校園周遭通學交通路口改善需求-改善情形列管追蹤表 (113 年 6 月)

交通壅塞 需求改善 項目	項 次	編 號	行 政 區	學 校 名 稱	上放學期間 交通擁塞需 改善之路段 口	需 協 助 改 善 事 項	辦 理 情 形	主 政 單 位
增設(或調整)紅綠燈及標誌標線需求	3	86	安南區	和順國中	安昌路五段.安昌街106巷及長和路三叉路口	增置紅綠燈交通號誌及標線	<p>本案 111 年 9 月 29 日邀集相關單位辦理會勘,本案係建議學校大門口與西側門兩處路口設置號誌誌,會勘共識如下:</p> <p>一、考量學校大門口車流主要以上下學時段家長接送車輛及附近住戶通行居多,未有大量過境車流,爰暫無設置號誌之必要。</p> <p>二、安和路五段 84 巷與安昌街 106 巷 11 弄、長和路二段 12 巷 213 弄路口設置號誌,號誌設備已於 113 年 2 月底完成;另台電公司原已完成架設電力,惟經過廟前香爐處,怕有安全疑慮,台電已排定 6 月底重新立桿,待供電完成運作。</p>	交通局 (交管科)

臺南市各型車輛數量區分表

113年5月

區 分	臺南市		
	本月	去年同期	增減
大客車	1,924	1,970	-46
大貨車	13,897	13,819	78
小客車 (含租賃小客車)	627,531	618,695	8,836
計程車	4,154	4,136	18
小貨車 (含租賃及營業小貨車)	89,356	89,174	182
重機車	1,325,696	1,308,336	17,360
輕機車	53,427	58,047	-4,620
拖車	4,836	4,796	40
特種車	5,149	5,037	112
合計	2,125,970	2,104,010	21,960

附註：數量為臺南、麻豆、新營監理站轄管車輛合計

臺南市113年5月份機動車輛成長分析比較表

單位：輛

區分	上月數量	本月數量	本月增加數	成長百分比%
大客車	1,921	1,924	3	0.16
大貨車	13,890	13,897	7	0.05
小客車 (含租賃車)	626,960	627,531	571	0.09
計程車	4,156	4,154	-2	-0.05
小貨車 (含租賃及營業小貨車)	89,281	89,356	75	0.08
重機車	1,324,278	1,325,696	1,418	0.11
輕機車	53,426	53,427	1	0.00
拖車	4,829	4,836	7	0.14
特種車	5,144	5,149	5	0.10
合計	2,123,885	2,125,970	2,085	0.10

附註：數量為臺南、麻豆、新營監理站轄管車輛合計

台南市政府113年交通部「行人優先交通安全行動綱領」列管表
(截至113年5月31日止, 共27項)

113.5.31

面向	行動方案	工作要項	負責局處	年度目標數量	截至目前完成數量或進度	實際辦理進度(%)	具體辦理情形	本府行動計畫
一、工程	(一) 路口行人安全設施改善	1. 行人專用號誌	工程小組(交通局)	80處	20處	25%	於各行政區學校、醫療院所、公園、觀光景點、商業密集區附近或多時相號誌重要路口改善行人通行環境，以全面提升行人通行安全。112年度已完成80處，113年預計增設80處，目前已派工30處路口，完成20處，預計113年6月底前可完成30處，並持續辦理盤點派工作業。	行人通行安全提升計畫
		2. 行人號誌時相早開	工程小組(交通局)	150處	30處	20%	於各行政區學校、醫療院所、公園、觀光景點及商業密集區附近重要路口設置行人綠燈早開，112年度已完成300處，113年預計增設150處，目前已派工50處路口，完成30處，預計113年6月底前可完成50處，並持續辦理盤點派工作業。	行人通行安全提升計畫
		3. 行人專用時相	工程小組(交通局)	50處	10處	20%	於各行政區學校、醫療院所、公園、觀光景點及商業密集區附近重要路口設置建置行人專用時相，112年度已完成100處，113年預計增設50處，目前已派工20處路口，完成10處，預計113年6月底前可完成20處，並持續辦理盤點派工作業。	行人通行安全提升計畫
		4. 標線型人行道	工程小組(交通局)	15處	4處	26%	於各行政區學校、醫療院所、公園、觀光景點、車站及商業密集區附近未設置實體人行道道路規劃標線型人行道，112年度已完成30處，113年預計增設15條，目前已派工10處路口，完成4處，預計113年6月底前可完成10處，並持續辦理盤點派工作業。	行人通行安全提升計畫

台南市政府113年交通部「行人優先交通安全行動綱領」列管表
(截至113年5月31日止,共27項)

113.5.31

面向	行動方案	工作要項	負責局處	年度目標數量	截至目前完成數量或進度	實際辦理進度(%)	具體辦理情形	本府行動計畫
一、工程	(一)路口行人安全設施改善	5. 行人庇護島	工程小組 (交通局、工務局)	10處	2處(交通局) 0處(工務局)	20%	112年度本市已完成17處。 交通局:113年預計建置8處行人庇護島,目前已派工4處路口,完成2處,預計113年6月底前可完成4處,並持續辦理盤點派工作業。 工務局:113年預計建置2處行人庇護島,目前工程辦理規劃設計中。	行人通行安全提升計畫
		6. 行穿線退縮	工程小組 (交通局、工務局)	15處	3處(交通局) 0處(工務局)	20%	112年度本市已完成39處。 交通局:113年預計建置10處行穿線退縮,目前已派工5處路口,完成3處,預計113年6月底前可完成5處,並持續辦理盤點派工作業。 工務局:113年預計建置5處行穿線退縮,目前工程辦理規劃設計中。	道路品質計畫2.0

台南市政府113年交通部「行人優先交通安全行動綱領」列管表
(截至113年5月31日止,共27項)

113.5.31

面向	行動方案	工作要項	負責局處	年度目標數量	截至目前完成數量或進度	實際辦理進度(%)	具體辦理情形	本府行動計畫
一、工程	(二)改善人行道 既有人行道改善(優先改善學校及公園、運輸場站周邊人行道寬不足90cm)	1. 人行道障礙物遷移(處) (如電桿、電箱)	工程小組 (工務局)	82處	51處	62%	113年度規劃移除82處,截至113年5月底已完成51處。	
		2. 人行道改善 (如延長、整平、加寬等)	工程小組 (工務局)	14,823公尺	12,719公尺	86%	1. 高鐵大道併歸仁大道(高鐵橋下台南段道路旁人行道)改善工程已於113年3月完工,改善長度為1,243公尺。 2. 家齊高中-進學國小通學步道改善工程施工中,已完成1,300公尺。 3. 高鐵沙崙站周邊人行道改善工程,已於113年1月22日完工,施作長度為5,600公尺。 4. 臺南市新營區民治市政中心周邊步道人行環境改善工程,已於113年1月完工,改善長度為789公尺。 5. 臺南市安南區4-11道路工程(北外環至東和橋)施工中,預計113年6月底完工。 6. 安平區建平八街新增人行道400公尺,已於113年3月完工。 7. 南科特定區內道5-40M道路,新增人行道2,000公尺,已於113年3月完工。 8. 鹽水區公19公園旁道路新增138公尺人行道,已於113年4月完工。 9. 歸仁區歸仁國小與國立新豐高級中學周邊通學步道改善工程,改善人行道共1,249公尺,已於113年5月完工。	

台南市政府113年交通部「行人優先交通安全行動綱領」列管表
(截至113年5月31日止,共27項)

113.5.31

面向	行動方案	工作要項	負責局處	年度目標數量	截至目前完成數量或進度	實際辦理進度(%)	具體辦理情形	本府行動計畫
		3. 騎樓整平長度(公里)-前瞻基礎建設提升道路品質計畫2.0)	工程小組(工務局)	500公尺	406公尺	81%	<p>1. 112年度已完成永康區中華二路、西門路、金華路三段、友愛街、勝利路及開元路共1,191公尺。</p> <p>2. 113年度,永康區中華二路已完成316公尺,國民路90公尺已於113年5月完工。</p> <p>3. 113年度騎樓整平計畫已獲國土管理署核定補助經費1,100萬元(中央補助902萬,地方配合款198萬),刻正辦理墊付中。</p>	騎樓整平計畫

台南市政府113年交通部「行人優先交通安全行動綱領」列管表
(截至113年5月31日止,共27項)

113.5.31

面向	行動方案	工作要項	負責局處	年度目標數量	截至目前完成數量或進度	實際辦理進度(%)	具體辦理情形	本府行動計畫
一、工程	(三)校園週邊暨行車安全道路改善	1.校園周邊路段(口)改善	工程小組(工務局)	35校 (112年度) 37校 (113年度)	32校 (112年度) 0校 (113年度)	91% (112年度) 0% (113年度)	<p>1. 112年度共35校辦理通學步道,已完成32校,執行中3校。預定113年6月30日可全數完工。</p> <p>2. 113年度內政部改以「永續提升人行安全計畫」補助各縣市政府辦理人行道工程、通學步道工程、路口安全等改善工程,工務局已於113年2月29日提報國土署爭取,目前國土署審核中。</p> <p>3. 經評估37學校有意願提案,待評估64校,至5月20日已現勘完成18校。</p>	校園周邊暨行車安全道路改善計畫
			工程小組(交通局)	10處	0處	0%	<p>1. 交通局112年4月28日向交通部公路局申請補助提報新營區太子國中校門口等10處路口改善計畫在案,工程事項包含增設號誌設施、調整號誌時相、增設行人號誌、增繪行穿線及警告標誌等相關交通安全設施。</p> <p>2. 交通部公路局業於10月13日核定本計畫,交通局113年1月4日完成決標,於113年3月12日開工,預計113年6月底前完工。</p>	<p>工作進度:80%</p> <p>備註: 取得中央補助(10%) 完成議會墊付(10%) 工程發包(20%) 工程設計(20%) <u>工程派工(40%)</u></p>

台南市政府113年交通部「行人優先交通安全行動綱領」列管表
(截至113年5月31日止,共27項)

113.5.31

面向	行動方案	工作要項	負責局處	年度目標數量	截至目前完成數量或進度	實際辦理進度(%)	具體辦理情形	本府行動計畫
		2. 易肇事路口改善	工程小組 (交通局)	10處 (112年度) 24處 (113年度)	9處 (112年度) 7處 (113年度)	90% (112年度) 29% (113年度) 規劃設計中	<p>1. 112年度交通局智安科於112年5月29日函送5大改善路段(口)交通事故現場圖資料至本市道安會報工程小組,本案5大易肇事路段口已於112年8月底會勘完畢,並於9月初完成碰撞構圖繪製及會勘改善規劃事宜,目前已完成9處,工程預計於113年6月底全數完工。</p> <p>2. 國土署112年12月28日核定核定本市24處路口,本計畫中央補助新臺幣3,936萬元整,地方配合款新臺幣864萬元整,核定總經費共計新臺幣4,800萬元整,如於113年底前完工中央將全額補助。24處路口中,北區公園路與北忠街等7處路口改善項目為增設標誌牌面,目前皆已完成;另工務局於113年6月12日核定預算書圖,預計7月底前完成發包作業。</p>	

台南市政府113年交通部「行人優先交通安全行動綱領」列管表
(截至113年5月31日止,共27項)

113.5.31

面向	行動方案	工作要項	負責局處	年度目標數量	截至目前完成數量或進度	實際辦理進度(%)	具體辦理情形	本府行動計畫
一、 工程	(四) 行人及高齡友善示範區	推動行人及高齡友善區	工程小組 (交通局)	1處	0處	0%	1. 112年度已完成新營區中正路/武昌街路口等3處路口改善計畫,工程事項包含行穿線退縮、號誌桿汰換、行人燈箱汰換、號誌管線挖掘(線路地下化)、標線重繪等相關交通安全設施。 2. 113年度持續向交通部申請永續提升人行安全計畫,預計建置1處行人及高齡友善區。	
	(五) 減少路側障礙物	路側桿件(含電力桿、燈桿及標誌桿)移除改善	工程小組 (工務局)	16處	16處	100%	113年編列經費施作電桿下地作業,預計施作16處(歸仁十三路),已於113年2月施作完成。	
	(六) 提昇非號誌化路口安全	非號誌路口改善	工程小組 (交通局)	100處	25處	25%	本案已於113年3月辦理第一次派工,目前已完成25處,陸續盤點派工中。	

台南市政府113年交通部「行人優先交通安全行動綱領」列管表
(截至113年5月31日止,共27項)

113.5.31

面向	行動方案	工作要項	負責局處	年度目標數量	截至目前完成數量或進度	實際辦理進度(%)	具體辦理情形	本府行動計畫
	(一) 教安教育向前行-扎根學校交通安全教育	1. 高級中等以下學校實施交通安全課程	教育小組(教育局)	550場次	275場次	50%	每校每學期交通安全融入課程1場次。112學年度(上學期)已執行275場次。	112學年度下學期各校課程計畫 113學年度上學期課程計畫
		2. 辦理交通安全課程中小學教師研習	教育小組(教育局)	14場次	5場次	36%	1. 112學年度交通安全教育輔導團暨各校教師專業增能研習計畫112年學年度辦理5場次,參與人數共計305人。 2. 臺南市113年度交通安全教育融入學習領域教學師資培訓實施計畫,本局預計辦理1場次預計113年8月6日於佳里區區仁愛國小舉行。各校申請自辦10場次,已於113年5月開放申請,6-10月執行,共執行11場次。 3. 113學年度交通安全教育輔導團暨各校教師專業增能研習計畫(課程研習)預計於113年11月、114年3月共辦理2場次。 4. 112學年度交通安全教育輔導團-課程模組推廣到校服務截至113年6月預計辦理3場次,已辦理3場次,共121人次參訓。113年9月至114年6月預計再辦理12場次。 5. 預計推動教師參加教育部磨課師平臺交通安全線上研習及113年度靖娟兒童安全文教基金會辦理交通安全教育師資研習,截至113年5月31日共計951人次參與。	1. 112、113年度交通安全教育輔導團暨各校教師專業增能研習計畫 2. 臺南市112年度交通安全教育融入學習領域教學師資培訓實施計畫

台南市政府113年交通部「行人優先交通安全行動綱領」列管表
(截至113年5月31日止,共27項)

113.5.31

面向	行動方案	工作要項	負責局處	年度目標數量	截至目前完成數量或進度	實際辦理進度(%)	具體辦理情形	本府行動計畫
二、教育	(二) 村里來開講-路老師深入村里宣導	結合路老師與區里及樂齡學習中心合作宣導高齡交通安全	教育小組(教育局)	100場次	30場次	30%	1. 「臺南市甜路路團隊」有31位合格路老師,為推動高齡者的用路安全把關。 2. 以本市65歲以上高齡長者發生交通事故較高區里及樂齡中心為主體辦理,將於本市辦理100場次宣導活動,進行高齡者用路安全宣導,打造高齡者安全友善社會環境,以達社區長輩行為改善效益,落實交通安全正確觀念。截至113年5月已辦理30場次,有628人次參與。	113年臺南市路老師與區里及樂齡學習中心合作宣導高齡交通安全計畫
		跨機關結合路老師高齡者交通安全宣導團執行計畫	監理小組(監理站)	39	26	66.67%	1. 本計畫新營、麻豆及臺南監理站應達成之目標共為39場次。 2. 截至113年5月31日止,本小組結合路老師辦理高齡交安宣講共計26場次,宣導721人次。	
	(三) 停讓你我他-推廣停讓文化		宣導小組(新聞處)	24檔	14	58%	1. 常年透過不同媒體管道宣導「路口停讓」、「非號誌化路口安全」、「機車安全」、「自行車用路安全」及「高齡者用路安全」等道安主題。 2. 5月份運用臺南TODAY粉絲團、有線電視公用頻道跑馬、本府LINE官方帳號宣導2場,並持續本市轄內各機關官網、電子螢幕、CMS宣導路口停讓安全主題。	

台南市政府113年交通部「行人優先交通安全行動綱領」列管表
(截至113年5月31日止,共27項)

113.5.31

面向	行動方案	工作要項	負責局處	年度目標數量	截至目前完成數量或進度	實際辦理進度(%)	具體辦理情形	本府行動計畫
三、監理	(一) 違規矯正及講習換照	違規矯正及講習換照	監理小組(監理站)	39	1	2.6%	自112年7月1日起,初次領有駕駛執照,於發照之日起一年內,有違反道路交通安全規則規定記違規點數達六點,應上道路交通安全講習課程,應上課人數計39人,113年截至5月底已上課人數1人(首梯講習日期4月12日-通知4人實到1人)。	
	(二) 機車駕訓加倍推進	擴大機車駕訓補助	監理小組(監理站)	2,800	604	21.6%	1. 113年機車駕訓補助受理區間為112年12月16日起至113年11月30日,截至113年5月31日參訓人數為604人。 2. 本年度目標執行總量嘉義所獲配名額5,300名,臺南地區2,800名。	
	(三) 機車道路安駕再提昇	試辦機車道路駕駛訓練	監理小組(監理站)	440	59	13%	1. 大台南駕訓班已於113年5月16日開始辦理安駕訓練,目前完成安駕訓練人數59人。 2. 成功駕訓班預計於113年6月起配合試辦。 3. 本年度預計完成目標為440人。	

台南市政府113年交通部「行人優先交通安全行動綱領」列管表
(截至113年5月31日止,共27項)

113.5.31

面向	行動方案	工作要項	負責局處	年度目標數量	截至目前完成數量或進度	實際辦理進度(%)	具體辦理情形	本府行動計畫
三、監理	(四) 違規清理及霸王車牌照追繳	霸王車牌追繳	監理小組 (監理站)	A. 103年~107年註銷車輛收回牌照數: 323輛。	至113年5月31日止 A: 161輛 B: 773輛	A: 49.85% B: 30.05%	1. 113年公路局考評註銷之牌照收回註銷牌照數目標完成率區間統計: 112年10月至113年9月, 目標值分2區間訂定之: A. 103年~107年註銷之牌照: 臺南地區應繳回車輛數3,230輛, 目標完成率10%(即323輛)。 B. 108年~112年註銷之牌照: 臺南地區未繳回車輛數5,716輛, 目標完成率45%(即2,572輛)。 2. 簡訊及信函通知已註銷車輛之所有人將號牌繳回監理站。 3. 每月排定監警聯合稽查「淨牌專案」, 針對行駛中或停放於路邊車輛進行查核註銷號牌車輛使用公用道路之情形, 今(113)年度截至5月底, 共查獲3輛註銷牌照之車輛。 4. 聯合臺南市政府警察局、法務部行政執行署台南分署、臺南市政府交通局停車營運科共同建立「台南地區註銷車查報群組」LINE群組, 以利停車收費員通報註銷號牌車輛占用停車格, 5月份臺南市政府交通局停車營運科路邊收費同仁及智慧停車柱系統共通報49件註銷車輛。	
				B. 108年~112年註銷車輛收回牌照數: 2,572輛				
	(五) 路口停讓安全有保障	加強路口稽查, 確實執行車輛慢看停	監理小組 (監理站)	144	60	41.67%	自113年1月1日起至5月31日止, 新營、麻豆及臺南站3站出勤次數共計60次, 行經路口車輛計1,572輛次, 並未查獲不符規定之車輛。	
			監理小組 (公運處)	24	10	41.67%	自113年1月1日起至113年5月31日止, 本處出勤次數共計10次, 行經路口之市區公車車輛計498輛次, 並未查獲不符規定之車輛。另112年市區客運業者已完成4,534車次自主稽查。	

台南市政府113年交通部「行人優先交通安全行動綱領」列管表
(截至113年5月31日止,共27項)

113.5.31

面向	行動方案	工作要項	負責局處	年度目標數量	截至目前完成數量或進度	實際辦理進度(%)	具體辦理情形	本府行動計畫
四、執法	(一) 加強重點項目執法	1. 路口不停讓行人	執法小組 (警察局)	2691 (去年同期)	1,568	58.27%	113年1-5月取締「路口不停讓行人」件數1,568件,較去年同期2,691件,減少1,123件。	年度目標數量(目標值): 以去年同期取締件數為目標值。
		2. 非號誌化路口未停車再開	執法小組 (警察局)	402 (去年同期)	1,599	397.76%	113年1-5月取締「非號誌化路口未停車再開」件數1,599件,較去年同期402件,增加1,197件。	年度目標數量(目標值): 以去年同期取締件數為目標值。
		3. 人行道違規停車	執法小組 (警察局)	28172 (去年同期)	13,670	48.52%	113年1-5月取締「人行道違規停車」件數13,670件,較去年同期28,172件,減少14,502件。	年度目標數量(目標值): 以去年同期取締件數為目標值。
		4. 取締道路障礙	執法小組 (警察局)	645 (去年同期)	726	112.56%	113年1-5月取締「取締道路障礙」件數726件,較去年同期645件,增加81件。	年度目標數量(目標值): 以去年同期取締件數為目標值。

製表依據:112年5月25日「交通部行人優先交通安全行動綱領」、行政院第3863次會議「交通部行人優先交通安全行動綱領」辦理情形

台南市政府本 112-113 年度針對路口改善預算執行情況調查表
(截至 113 年 06 月 20 日為止)

負責局處	針對路口改善預算執行情況					
	市預算金額	爭取中央金額	已執行金額/案件數	尚未執行金額/案件數	後續擬爭取中央金額	備註
交通局	1,886 萬 7,540 元	1 億 0,726 萬 7,206 元	1,677 萬元/4 件 (已完工案件)	1 億 0,936 萬 4,746 元 /5 件 (執行中案件)	-	案件列表如附件一
工務局	2 億 1,573 萬 7,200 元	5 億 9,323 萬 8,800 元	5 億 6,131 萬元/28 件 (已完工案件)	2 億 4,766 萬 6,000 萬 元/7 件 (執行中案件)	1 億 6,280 萬元	案件列表如附件二
合計	2 億 3,460 萬 4,740 元	6 億 50 萬 6,006 元	5 億 7,808 萬元/32 件 (已完工案件)	3 億 5,523 萬 0,746 元 /12 件(執行中案件)	1 億 6,298 萬元	

附件一、臺南市政府交通局 112-113 年路口改善預算執行情況

項次	工程名稱	經費及來源	改善項目	執行情形
1	院頒「道路交通秩序與交通安全改進方案」112 年度道路交通安全工作執行計畫 無號誌路口交通安全改善計畫	交通部道安會 3,000,000 元。 (中央 1,500,000 元。 市預算 1,500,000 元)	1.將無號誌化路口幹、支道路權劃分明確 2.幹、支道「停」、「慢」標誌標線新設或改善	112/12/1 完工
2	院頒「道路交通秩序與交通安全改進方案」112 年度道路交通安全工作執行計畫 轄區易肇事路段改善計畫	交通部道安會 4,800,000 元。 (中央 2,400,000 元。 市預算 2,400,000 元)	1.西門民族圓環內號誌地下管線予重新配置 2.西門民族圓環內號誌桿件汰換、標誌牌面整併	112/11/29 完工
3	院頒「道路交通秩序與交通安全改進方案」112 年度道路交通安全工作執行計畫 校園及高齡環境週邊路口設置行人專用號誌計畫	交通部道安會 1,000,000 元。 (中央 500,000 元。 市預算 500,000 元)	1.增加行人庇護島、增設行人專用號誌及退縮行人穿越道線 2.調整車道配置，避免直行車輛誤入左轉專用車道	112/12/10 完工
4	行人及高齡者友善路口型示範區補助計畫	交通部道安會 7,970,000 元。 (中央 4,500,000 元。 市預算 3,470,000 元)	提報新營區中正路/武昌街路口等 3 處路口，改善事項包含行穿線退縮、號誌桿汰換、行人燈箱汰換、號誌管線挖掘(線路地下化)、標線重繪等	113/1/15 完工
5	校園周邊暨行車安全道路改善計畫補助計畫 市道 182 線/台 39 線等 4 處易肇事路口改善計畫	內政部營建署 30,690,000 元。 (中央 25,160,000 元。 市預算 5,530,000 元)	提報安南區北安路三段/培安路口等 4 處路口，改善事項包含削切中央分隔島，增設左轉車道、既有設施移設、號誌管線重整、增設行人號誌燈、全路口刨鋪及標線重繪等	預計 113/8/31 完工
6	校園周邊暨行車安全道路改善計畫補助計畫	交通部公路總局 9,440,000 元。 (中央 7,740,800 元。 市預算 1,699,200 元)	提報南 74 線與南 80 線路口等 10 處路口，改善事項包含行穿線退縮、增設行人專用號誌、增設左轉車道、標線重繪等	預計 113/9/30 完工
7	校園周邊暨行車安全道路改善計畫補助計畫(第 2 次補助) 東區東門路三段與自由路二段等 2 處易肇事路口改善計畫	內政部國土署 1943 萬元 (中央 1593 萬 3 千元。 地方 349 萬 7 千元)	提報東區東門路三段與自由路二段等 2 處路口，改善事項包含削切中央分隔島，增設左轉車道、既有設施移設、號誌管線重整、增設行人號誌燈、全路口刨鋪及標線重繪等	預計 113/8/15 完工

8	永續提升人行安全計畫	內政部國土署 4800 萬元	提報南區中華西路一段與新孝路口等 24 處路口，改善事項包含車道瘦身、增設轉車道、擴大路口人行道及建置停等安全空間、增設行人庇護島等	預計 113/11/31 完工
9	智慧運輸系統發展建設計畫	交通部 1,80,00 元(中央 1,530,00 元，市預算 270,000 元元)	提報善化區 3 處路口，建置非號誌化路口主動式風險感知警示系統，警示衝突方向之車輛，促使其進行必要的減速或停讓動作，避免交通事故的發生，提高非號誌化路口安全的目標	預計 113/12/31 完工

附件二、臺南市政府工務局 112-113 年路口改善預算執行情況

項次	工程名稱	經費及來源	改善項目	執行情形
1	濱南路(安平港聯外道路至台 86 線)路面改善工程	市預算 940 萬元	行穿線退縮 1 處	112/7/21 完工
2	後甲國中林森路通學步道及崇德路人行道改善工程	內政部前瞻 800 萬元·(中央 656 萬元·市預算 144 萬元)	Z 字型行穿線 1 處、庇護島 1 處、行穿線退縮 1 處、路口人行道擴大 3 處	112/8/22 完工
3	臺南市白河區公所周邊道路暨環境改善計畫	內政部前瞻 1800 萬元·(中央 1476 萬元·市預算 324 萬元)	行穿線退縮 5 處	112/4/21 完工
4	臺南市麻豆國小通學步道優質化工程	內政部前瞻 770 萬元·(中央 631 萬 4,000 元·市預算 138 萬 6,000 元)	行穿線退縮 1 處	112/5/18 完工
5	臺南市賀建國小通學步道優質化工程	內政部前瞻 790 萬元·(中央 647 萬 8,000 元·市預算 142 萬 2,000 元)	增繪行穿線 3 處、新設行人安全 停等空間 3 處	112/4/23 完工
6	臺南市新市區西拉雅大道提升道路品質計畫工程	內政部前瞻 6,200 萬元·(中央 5,084 萬元·市預算 1,116 萬元)	街角擴大 6 處、行穿線退縮 6 處、Z 字型行穿線 1 處、庇護島 6 處	112/5/5 完工
7	玉井區大成路虎頭山運動公園及周邊環境人行空間改善工程	內政部前瞻 1,800 萬元·(中央 1,476 萬元·市預算 324 萬元)	增繪行穿線 2 處、新設行人安全 停等空間 1 處	112/8/22 完工
8	臺南市政府-民德國中通學步道建置工程	內政部前瞻 1,050 萬元·(中央 861 萬元·市預算 189 萬元)	行穿線退縮 1 處、庇護島 1 處	112/4/21 完工

項次	工程名稱	經費及來源	改善項目	執行情形
9	蘭花生技園區聯外道路路基及路面改善工程	內政部前瞻 1,200 萬元·(中央 984 萬元·市預算 216 萬元)	行穿線退縮 1 處	112/5/19 完工
10	臺南市七股區台 61 線以西至黑面琵鷺賞鳥亭道路改善工程	內政部前瞻 2,300 萬元·(中央 1,886 萬元·市預算 414 萬元)	增設號誌 1 處	112/4/6 完工
11	南化區南化里區里道路聯網路面更新改善工程	內政部前瞻 1,200 萬元·(中央 984 萬元·市預算 216 萬元)	增繪行穿線 2 處	112/3/2 完工
12	臺南市歸仁區紅瓦厝國小通學步道及周邊道路改善計畫	內政部前瞻 660 萬元·(中央 541 萬 2,000 元·市預算 118 萬 8,000 元)	行穿線退縮 5 處	112/4/6 完工
13	安平區州平路及王城路道路改善工程	內政部前瞻 1,150 萬元·(中央 943 萬元·市預算 207 萬元)	行穿線退縮 2 處、新設行人安全停等空間 1 處	112/5/29 完工
14	府前路(南門路至永福路)及忠義路(民生路至府前路)路面改善工程	內政部前瞻 900 萬元·(中央 738 萬元·市預算 162 萬元)	新增左轉車道 1 處	112/7/1 完工
15	學甲區三連路、中正路、中山路道路改善工程	內政部前瞻 4,635 萬元·(中央 3,800 萬 7,000 元·市預算 834 萬 3,000 元)	行穿線退縮 6 處、新設行人安全停等空間 3 處	112/9/26 完工
16	安定區南 131 線(1K+056~1K+235)、南 132 線(0K+890~3K+172) 及 南 134 線(0K+890~1K+625)道路加高及路面改善工程	交通部前瞻 1,454 萬元·(中央 1,192 萬 2,800 元·市預算 261 萬 7,200 元)	行穿線退縮 8 處	112/8/31 完工

項次	工程名稱	經費及來源	改善項目	執行情形
17	西港區南 44 線(0K+710~1K+870)、麻豆區南 49 線 (0K+000~1K+260) 及 南 50 線 (1K+845~2K+460)道路改善工程	交通部前瞻 1,725 萬元·(中央 1,414 萬 5,000 元·市預算 310 萬 5,000 元)	行穿線退縮 1 處	112/9/5 完工
18	臺南市北區文賢國中前人行步道環境品質提升改善工程	內政部前瞻 468 萬元·(中央 383 萬 7,000 元·市預算 84 萬 3,000 元)	行穿線退縮 1 處	112/4/21 完工
19	大區道南 318 線 0K+000~2K+350 道路改善工程	交通部前瞻 3,430 萬 (中央 2,812 萬 6,000 元·市預算 617 萬 4,000 元)	行穿線退縮 1 處	112/1/5 完工
20	佳里區光復路(復興路~文化路)、文化路(延平路~文化西路)、文化西路及七股區南 32 線(文化西路~南 29)等部分路段路面改善工程	市預算 1,838 萬元	行穿線退縮 3 處、庇護島 1 處	112/10/6 完工
21	110 年度-臺南市玉井區玉井工商前人行環境品質提升改善工程	內政部前瞻 700 萬元·(中央 574 萬元·市預算 126 萬元)	行穿線退縮 1 處、庇護島 1 處	112/10/30 完工
22	鹿耳門天后宮周邊道路品質改善及人行環境優化工程	內政部前瞻 890 萬元·(中央 729 萬 8,000 元·市預算 160 萬 2,000 元)	行穿線退縮 1 處、新設行人安全 停等空間 1 處	112/10/3 完工
23	西門路(小北路至民生路)、永福路(永福路二段 211 號至南寧街)及開山路(府前路至樹林街)路面改善工程	市預算 2,350 萬元	新增左轉車道 1 處	112/11/03 完工
24	高鐵沙崙站周邊人行道改善工程	市預算 3,423 萬元(含後續擴充)	行穿線退縮 4 處、庇護島 4 處	現場已完成，辦理變更設計中
25	臺南市歸仁國中及新豐高中學區周邊通學步道改善工程	內政部前瞻 2,730 萬元·(中央 2,238 萬 6,000 元·市預算 491 萬 4,000 元)	行穿線退縮 3 處、路口人行道擴大 2 處	112/10/27 完工

項次	工程名稱	經費及來源	改善項目	執行情形
26	臺南市柳營國小通學步道改善工程	內政部前瞻 556 萬元·(中央 455 萬 9,000 元·市預算 100 萬 1,000 元)	行穿線退縮 1 處、庇護島 1 處	112/12/22 完工
27	善化區建國路人行環境優化工程	內政部前瞻 3,468 萬元·(中央 2,843 萬 7,000 元·市預算 624 萬 3,000 元)	行穿線退縮 5 處、庇護島 4 處、新設行人安全停等空間 5 處	預計 113 年完工
28	臺南市安定區南安國小周邊通學步道改善工程	內政部前瞻 995 萬 6,000 元·(中央 816 萬 3,000 元·市預算 179 萬 3,000 元)	行穿線退縮 4 處、庇護島 1 處、新設行人安全停等空間 4 處	預計 113 年完工
29	臺南市關廟區中山路二段人行道改善工程	內政部前瞻 1,900 萬元·(中央 1,557 萬 9,000 元·市預算 342 萬 1,000 元)	行穿線退縮 2 處、庇護島 2 處	預計 113 年完工
30	家齊高中-進學國小通學步道改善工程	內政部前瞻 2,300 萬元·(中央 1,886 萬元·市預算 414 萬元)	行穿線退縮 7 處	預計 113 年完工
31	臺南市鹽水區武廟風貌形塑與環境整合計畫工程	內政部前瞻 6,385 萬元·(中央 5,235 萬 7,000 元·市預算 1,149 萬 3,000 元)	行穿線退縮 5 處、新設行人安全停等空間 5 處	113/05/10 完工
32	高鐵大道併歸仁大道(高鐵橋下台南段道路旁人行道)改善工程	內政部前瞻 5,410 萬元·(中央 4,436 萬 2,000 元·市預算 973 萬 8,000 元)	行穿線退縮 8 處、庇護島 6 處	113/02/23 完工
33	臺南市歸仁區歸仁國小與國立新豐高級中學周邊通學步道改善工程	內政部前瞻 2,000 萬元·(中央 1,640 萬元·市預算 360 萬元)	行穿線退縮 5 處、新設行人安全停等空間 5 處	113/05/09 完工

項次	工程名稱	經費及來源	改善項目	執行情形
34	中華東路(凱旋路至中華陸橋)道路改善工程	內政部前瞻 1 億 2,530 萬元·(中央 1 億 0,274 萬 6,000 元·市預算 2,255 萬 4,000 元)	行穿線退縮 9 處、庇護島 9 處、新增左轉車道 1 處、路口人行道擴大 9 處	112.9.4 獲核定 1 億 2,530 萬元·簽辦工程發包中
35	安平路(承天橋-中華西路)道路改善工程	內政部 150 萬元·(中央 123 萬元·市預算 27 萬元)	行穿線退縮 3 處、新設行人安全停等空間 3 處	112.12.19 獲核定 150 萬元·先行辦理規劃設計案

附件二、臺南市政府工務局 112 年路口改善的預算執行情況-後續擬爭取中央金額(前瞻計畫)

項次	工程名稱	經費及來源	改善項目	執行情形
1	台南市永康區中華路人行道更新工程(中正南路至小東路間)	爭取中 1 億 6,280 萬元·	行穿線退縮 31 處、庇護島 28 處、新增左轉車道 1 處、路口人行道擴大 33 處	已向公路局提案·爭取中

「道路交通工程設施改善建議執行情形表」

※ 113 年累計至 4 月，警察局合計提報 376 件，有 359 件列入工程改善，已改善完成 192 件，尚餘 165 件待完成，2 件待現勘。

編號	提報日期	地點	不合理設置情形	建議改善措施	是否列入工程改善	辦理情形	備註	管考建議
1		永福路 2 段 229 號旁(臺灣祀典武廟)	紅磚道路面標線模糊不意辨識，以行人穿越道最為明顯。	建請補繪。	<input type="checkbox"/> 否 <input checked="" type="checkbox"/> 是	<input type="checkbox"/> 已完成 <input checked="" type="checkbox"/> 改善中	已錄案派工，預計 6 月 30 日前完成	B
2		青年路與民權路口	行人穿越道位置離轉彎車輛太近，車輛一轉彎即遇到行人，易致生危險。	建請退縮行人穿越道位置。	<input type="checkbox"/> 否 <input checked="" type="checkbox"/> 是	<input type="checkbox"/> 已完成 <input checked="" type="checkbox"/> 改善中	AC 重鋪時一併改善	B
3		忠孝街 93 巷內	因該巷為消防巷弄，常有違規停車，恐有影響救災之虞。	建請劃設禁止臨時停車線	<input type="checkbox"/> 否 <input checked="" type="checkbox"/> 是	<input type="checkbox"/> 已完成 <input checked="" type="checkbox"/> 改善中	與交通局會勘時，表示現因該址為歷史街區，文化局現正鋪設地磚，似點交後補繪禁止臨時停車線。	B
4		北門路 1 段 51 巷及大同路 1 段 66 號前塗銷停車格	此兩處停車格皆位於路口 10 尺內，且未設有管制號誌，致汽機車駕駛人不易察覺被停車格內汽車擋住之行人而遭檢舉，或行人站在該處行穿線上無法查看左右來車，而致生危險。	建請評估塗銷此兩處停車格位	<input type="checkbox"/> 否 <input checked="" type="checkbox"/> 是	<input type="checkbox"/> 已完成 <input checked="" type="checkbox"/> 改善中	已錄案派工，預計 6 月 30 日前完成	B
5	113/3/31	安南區安和路五段與安和路五段 336 巷口	該路口設有機車待轉標誌亦設有機車待轉格(西向東)，但該路口西向東無號誌燈供待轉機	建請增設西向東紅綠燈，以維行車安全及用路人權益。	<input type="checkbox"/> 否 <input checked="" type="checkbox"/> 是	<input type="checkbox"/> 已完成 <input checked="" type="checkbox"/> 改善中	已錄案派工，預計 9 月 30 日完成	B

			車騎士，易造成用路人混淆而造成交通事故					
6	113/3/31	安南區工明二路與台江大道二段	該路段因直行時規劃左轉秒數太少，導致車流停留在車道上，造成停留過久。	建請前行綠燈更改為圓形綠燈。	<input type="checkbox"/> 否 <input checked="" type="checkbox"/> 是	<input type="checkbox"/> 已完成 <input checked="" type="checkbox"/> 改善中	已錄案派工，預計9月30日完成	B
7	113/3/31	安南區工明五路與台江大道二段	該路段因直行時規劃左轉秒數太少，導致車流停留在車道上，造成停留過久	建請二段式左轉燈號取消	<input type="checkbox"/> 否 <input checked="" type="checkbox"/> 是	<input type="checkbox"/> 已完成 <input checked="" type="checkbox"/> 改善中	已錄案派工，預計9月30日完成	B
8	113/3/31	安南區府安路五段320巷71號	該路段為巷口轉彎處，常有車輛停放該處造成視線遮蔽。	建請劃設紅線		辦理現勘	本案將再邀集相關單位辦理會勘	B
9	113/4/2	安南區海佃路1段179巷口	該路口常有車輛貪圖方便逆向左轉往海佃路1段158巷行進，致交通事故頻繁。	該路口建請設置「禁止左轉」指示牌。	<input type="checkbox"/> 否 <input checked="" type="checkbox"/> 是	<input type="checkbox"/> 已完成 <input checked="" type="checkbox"/> 改善中	已錄案派工，預計7月31日前完成	B
10		臺南市北區東豐路與林森路口(林森路路段)	林森路段車流偏大(未設左彎待轉區標線)	增設左彎待轉區標線	<input type="checkbox"/> 否 <input checked="" type="checkbox"/> 是	<input type="checkbox"/> 已完成 <input checked="" type="checkbox"/> 改善中	已錄案派工，預計6月30日前完成	B
11		臺南市北區文賢2街與文賢1路182巷口	文賢2街路牌方向錯誤	更正	<input type="checkbox"/> 否 <input checked="" type="checkbox"/> 是	<input type="checkbox"/> 已完成 <input checked="" type="checkbox"/> 改善中	已錄案派工，預計6月30日前完成	B
12		臺南市北區文賢路與文賢路799巷口	無機慢車兩段式左轉標誌(遵20標誌)	增設	<input type="checkbox"/> 否 <input checked="" type="checkbox"/> 是	<input type="checkbox"/> 已完成 <input checked="" type="checkbox"/> 改善中	已錄案派工，預計6月30日前完成	B
13		臺南市北區中華北路與文賢路口	車道線斑駁不清	補繪	<input type="checkbox"/> 否 <input checked="" type="checkbox"/> 是	<input type="checkbox"/> 已完成 <input checked="" type="checkbox"/> 改善中	已錄案派工，預計6月30日前完成	B
14		臺南市北區民德路與育德路口(民德路北往南)	內側設有禁行機慢車道，路口有兩段式格標線，無	增設遵20牌	<input type="checkbox"/> 否 <input checked="" type="checkbox"/> 是	<input type="checkbox"/> 已完成 <input checked="" type="checkbox"/> 改善中	已錄案派工，預計6月30日前完成	B

			「遵 20」-機慢車兩段左轉標誌					
15		臺南市北區海安路 3 段與海成街口	危 3 及遵 18 標誌牌損毀不堪使用	更換	<input type="checkbox"/> 否 <input checked="" type="checkbox"/> 是	<input type="checkbox"/> 已完成 <input checked="" type="checkbox"/> 改善中	已錄案派工，預計 6 月 30 日前完成	B
16		臺南市北區和緯路 2 段 340-1 號	禁止臨時停車線及車輛停放線重複	補繪	<input type="checkbox"/> 否 <input checked="" type="checkbox"/> 是	<input type="checkbox"/> 已完成 <input checked="" type="checkbox"/> 改善中	已錄案派工，預計 6 月 30 日前完成	B
17		臺南市北區文賢路與文賢路 313 巷口	路口設有兩段式格標線，惟內側車道未畫設禁行機慢車標字及增設「遵 20」-機慢車兩段左轉標誌。	增設、增繪	<input type="checkbox"/> 否 <input checked="" type="checkbox"/> 是	<input type="checkbox"/> 已完成 <input checked="" type="checkbox"/> 改善中	已錄案派工，預計 6 月 30 日前完成	B
18		臺南市北區大武街 502 巷	工程施工標字未復舊	補繪	<input type="checkbox"/> 否 <input checked="" type="checkbox"/> 是	<input type="checkbox"/> 已完成 <input checked="" type="checkbox"/> 改善中	施工單位復舊，預計 6 月 30 日前完成	B
19		臺南市北區大武街 502 巷 2 弄口(近大武街 502 巷)	大武街 502 巷設有「慢」標字，惟大武街 502 巷 2 弄未畫設「停」讓標字。	增繪	<input type="checkbox"/> 否 <input checked="" type="checkbox"/> 是	<input type="checkbox"/> 已完成 <input checked="" type="checkbox"/> 改善中	已錄案派工，預計 6 月 30 日前完成	B
20	113/02/02	臺南市北區立賢路 1 段 21 號對面(002 停車格)	禁止臨時停車線與車輛停放線重複	補繪	<input type="checkbox"/> 否 <input checked="" type="checkbox"/> 是	<input type="checkbox"/> 已完成 <input checked="" type="checkbox"/> 改善中	已錄案派工，預計 6 月 30 日前完成	B
21	113/02/02	臺南市北區文賢二街 240 號前	分向限制線斑駁不清	補繪	<input type="checkbox"/> 否 <input checked="" type="checkbox"/> 是	<input type="checkbox"/> 已完成 <input checked="" type="checkbox"/> 改善中	已錄案派工，預計 6 月 30 日前完成	B
22	113/02/02	臺南市北區文成路 750 巷 19 號	禁止臨時停車線斑駁不清	補繪	<input type="checkbox"/> 否 <input checked="" type="checkbox"/> 是	<input type="checkbox"/> 已完成 <input checked="" type="checkbox"/> 改善中	已錄案派工，預計 6 月 30 日前完成	B

23	113/02/02	臺南市北區文賢一路 300 巷 21 號	禁止臨時停車線斑駁不清	補繪	<input type="checkbox"/> 否 <input checked="" type="checkbox"/> 是	<input type="checkbox"/> 已完成 <input checked="" type="checkbox"/> 改善中	已錄案派工，預計 6 月 30 日前完成	B
24	113/02/05	臺南市北區文賢二街 177 號前	「慢」標字斑駁不清	補繪	<input type="checkbox"/> 否 <input checked="" type="checkbox"/> 是	<input type="checkbox"/> 已完成 <input checked="" type="checkbox"/> 改善中	已錄案派工，預計 6 月 30 日前完成	B
25	113/02/05	臺南市北區文賢一路 182 巷口與文賢二街口	停止線斑駁不清	補繪	<input type="checkbox"/> 否 <input checked="" type="checkbox"/> 是	<input type="checkbox"/> 已完成 <input checked="" type="checkbox"/> 改善中	已錄案派工，預計 5 月 31 日前完成	B
26	113/02/05	臺南市北區和緯路 3 段與文賢路口(近和緯路 3 段 405 號旁)	禁止臨時停車線斑駁不清	補繪	<input type="checkbox"/> 否 <input checked="" type="checkbox"/> 是	<input type="checkbox"/> 已完成 <input checked="" type="checkbox"/> 改善中	已錄案派工，預計 6 月 30 日前完成	B
27	113/02/05	臺南市北區文賢路與文賢路 680 巷口	「停」讓標字及禁止臨時停車線斑駁不清	補繪(該路口屬號誌化路口，毋須補繪停字)	<input type="checkbox"/> 否 <input checked="" type="checkbox"/> 是	<input type="checkbox"/> 已完成 <input checked="" type="checkbox"/> 改善中	已錄案派工，預計 6 月 30 日前完成(號誌化路口，不補繪停字)	B
28	113/02/05	臺南市北區文賢路 1002 號旁(無名巷)	「停」讓標字斑駁不清	補繪	<input type="checkbox"/> 否 <input checked="" type="checkbox"/> 是	<input type="checkbox"/> 已完成 <input checked="" type="checkbox"/> 改善中	已錄案派工，預計 6 月 30 日前完成	B
29	113/02/05	臺南市北區大武街 597 巷 35 弄與大武街 525 巷 1 弄口	「停」讓及「慢」標字斑駁不清	補繪	<input type="checkbox"/> 否 <input checked="" type="checkbox"/> 是	<input type="checkbox"/> 已完成 <input checked="" type="checkbox"/> 改善中	已錄案派工，預計 6 月 30 日前完成	B
30	113/02/05	臺南市北區文賢一路與文賢一路 618 巷口	無繪製「慢」標字	增繪	<input type="checkbox"/> 否 <input checked="" type="checkbox"/> 是	<input type="checkbox"/> 已完成 <input checked="" type="checkbox"/> 改善中	已錄案派工，預計 6 月 30 日前完成	B
31	113/02/05	臺南市北區文賢路 520 巷與文賢一路口	無繪製「停」讓標字	增繪	<input type="checkbox"/> 否 <input checked="" type="checkbox"/> 是	<input type="checkbox"/> 已完成 <input checked="" type="checkbox"/> 改善中	已錄案派工，預計 6 月 30 日前完成	B

32	113/02/05	臺南市北區成功路與自強街口	無繪製停止線	增繪	<input type="checkbox"/> 否 <input checked="" type="checkbox"/> 是	<input type="checkbox"/> 已完成 <input checked="" type="checkbox"/> 改善中	已錄案派工，預計 6月30日前完成	B
33	113/02/05	臺南市北區北成路與文成三路	閃光號誌改為三色號誌	增設	<input type="checkbox"/> 否 <input checked="" type="checkbox"/> 是	<input type="checkbox"/> 已完成 <input checked="" type="checkbox"/> 改善中	已錄案派工，預計 9月30日前完成	B
34	113/02/15	臺南市北區北安路一段260號前	路口10公尺禁止臨時停車線斑駁不清	補繪	<input type="checkbox"/> 否 <input checked="" type="checkbox"/> 是	<input type="checkbox"/> 已完成 <input checked="" type="checkbox"/> 改善中	已錄案派工，預計 6月30日前完成	B
35	113/02/15	臺南市北區大港街與大興街226巷口	路口10公尺禁止臨時停車線斑駁不清	補繪	<input type="checkbox"/> 否 <input checked="" type="checkbox"/> 是	<input type="checkbox"/> 已完成 <input checked="" type="checkbox"/> 改善中	已錄案派工，預計 6月30日前完成	B
36	113/02/15	臺南市北區大興街241號前	分向限制線斑駁不清		<input type="checkbox"/> 否 <input checked="" type="checkbox"/> 是	<input type="checkbox"/> 已完成 <input checked="" type="checkbox"/> 改善中	已錄案派工，預計 6月30日前完成 (會勘決議塗銷)	B
37	113/02/15	臺南市北區文賢一路252號前	禁止停車標線斑駁不清		<input type="checkbox"/> 否 <input checked="" type="checkbox"/> 是	<input type="checkbox"/> 已完成 <input checked="" type="checkbox"/> 改善中	已錄案派工，預計 6月30日前完成	B
38	113/02/15	臺南市北區文賢一路與文賢路520巷口	路口10公尺禁止臨時停車線斑駁不清		<input type="checkbox"/> 否 <input checked="" type="checkbox"/> 是	<input type="checkbox"/> 已完成 <input checked="" type="checkbox"/> 改善中	已錄案派工，預計 6月30日前完成	B
39	113/02/15	臺南市北區文賢路與文賢路799巷口	路口10公尺禁止臨時停車線斑駁不清		<input type="checkbox"/> 否 <input checked="" type="checkbox"/> 是	<input type="checkbox"/> 已完成 <input checked="" type="checkbox"/> 改善中	已錄案派工，預計 6月30日前完成	B
40	113/02/15	臺南市北區中華北路(觀海橋橋下)	禁止臨時停車線斑駁不清		<input type="checkbox"/> 否 <input checked="" type="checkbox"/> 是	<input type="checkbox"/> 已完成 <input checked="" type="checkbox"/> 改善中	已錄案派工，預計 6月30日前完成	B
41	113/02/15	臺南市北區成功路12號前	無機慢車兩段式左轉標誌(遵20標誌)		<input type="checkbox"/> 否 <input checked="" type="checkbox"/> 是	<input type="checkbox"/> 已完成 <input checked="" type="checkbox"/> 改善中	已錄案派工，預計 6月30日前完成	B

42	113/02/19	臺南市北區勝利路段(開元路至東豐路)	增設行人穿越道或其他交通工程		<input type="checkbox"/> 否 <input checked="" type="checkbox"/> 是	<input type="checkbox"/> 已完成 <input checked="" type="checkbox"/> 改善中	已錄案派工，預計6月30日前完成	B
43	113/02/19	臺南市北區和緯路2段440號前	禁止臨時停車標線及禁止停車標線重複		<input type="checkbox"/> 否 <input checked="" type="checkbox"/> 是	<input type="checkbox"/> 已完成 <input checked="" type="checkbox"/> 改善中	已錄案派工，預計6月30日前完成	B
44	113/02/19	臺南市北區立德公園(立賢路1段上)	禁止臨時停車線與停車格線重複		<input type="checkbox"/> 否 <input checked="" type="checkbox"/> 是	<input type="checkbox"/> 已完成 <input checked="" type="checkbox"/> 改善中	已錄案派工，預計6月30日前完成	B
45	113/02/19	臺南市北區公園南路179號前	禁止臨時停車線與停車格線重複		<input type="checkbox"/> 否 <input checked="" type="checkbox"/> 是	<input type="checkbox"/> 已完成 <input checked="" type="checkbox"/> 改善中	已錄案派工，預計6月30日前完成	B
46	113/02/19	臺南市北區北忠街58巷(中華電信停車場旁)	禁止臨時停車線斑駁不清		<input type="checkbox"/> 否 <input checked="" type="checkbox"/> 是	<input type="checkbox"/> 已完成 <input checked="" type="checkbox"/> 改善中	已錄案派工，預計6月30日前完成	B
47	113/02/19	臺南市北區和緯路2段55號前	遵18標誌牌損毀不堪使用	更換	<input type="checkbox"/> 否 <input checked="" type="checkbox"/> 是	<input type="checkbox"/> 已完成 <input checked="" type="checkbox"/> 改善中	已錄案派工，預計6月30日前完成	B
48	113/02/26	臺南市北區海安路與民德路口	內側車道設有左轉專用車道，惟路口設有禁18及禁1標誌	評估改善	<input type="checkbox"/> 否 <input checked="" type="checkbox"/> 是	<input type="checkbox"/> 已完成 <input checked="" type="checkbox"/> 改善中	已錄案派工，預計6月30日前完成	B
49	113/02/27	臺南市北區文賢一路與文賢路618巷口	路口10公尺禁止臨時停車線斑駁不清	補繪	<input type="checkbox"/> 否 <input checked="" type="checkbox"/> 是	<input type="checkbox"/> 已完成 <input checked="" type="checkbox"/> 改善中	已錄案派工，預計6月30日前完成	B
50	113/02/27	臺南市北區大港街與大港街15巷口	路口10公尺禁止臨時停車線斑駁不清	補繪	<input type="checkbox"/> 否 <input checked="" type="checkbox"/> 是	<input type="checkbox"/> 已完成 <input checked="" type="checkbox"/> 改善中	已錄案派工，預計6月30日前完成	B
51	113/02/27	臺南市北區大港街與大港街38巷口	無繪製路口10公尺禁止臨時停車線	補繪	<input type="checkbox"/> 否 <input checked="" type="checkbox"/> 是	<input type="checkbox"/> 已完成 <input checked="" type="checkbox"/> 改善中	已錄案派工，預計6月30日前完成	B

52	113/02/27	臺南市北區大興街 246 巷與大興街 246 巷 53 弄口	路口 10 公尺禁止臨時停車線斑駁不清	補繪	<input type="checkbox"/> 否 <input checked="" type="checkbox"/> 是	<input type="checkbox"/> 已完成 <input checked="" type="checkbox"/> 改善中	已錄案派工，預計 6 月 30 日前完成	B
53		臺南市北區北門路 2 段與北門路 2 段 547 巷口	路口設置機慢車待轉格，無設置「遵 20」-機慢車兩段左轉標誌	增設	<input type="checkbox"/> 否 <input checked="" type="checkbox"/> 是	<input type="checkbox"/> 已完成 <input checked="" type="checkbox"/> 改善中	已錄案派工，預計 7 月 31 日前完成	B
54		臺南市北區文賢三街 320 巷與文成三路 682 巷	無號誌路口，無停止線及「停」讓標字	增繪	<input type="checkbox"/> 否 <input checked="" type="checkbox"/> 是	<input type="checkbox"/> 已完成 <input checked="" type="checkbox"/> 改善中	已錄案派工，預計 7 月 31 日前完成	B
55		臺南市北區臨安路 2 段與康樂街口	增設小綠人行人專用號誌	增設	<input type="checkbox"/> 否 <input checked="" type="checkbox"/> 是	<input type="checkbox"/> 已完成 <input checked="" type="checkbox"/> 改善中	已錄案派工，預計 10 月 31 日前完成	B
56		臺南市北區文成三路與育北街	無號誌路口，交通事故多	增設號誌	<input type="checkbox"/> 否 <input checked="" type="checkbox"/> 是	<input type="checkbox"/> 已完成 <input checked="" type="checkbox"/> 改善中	已錄案派工，預計 10 月 31 日前完成	B
57		臺南市北區和緯路五段 234 巷 31 號(對面)	停車場出入口禁止臨時停車線不足	補繪	<input type="checkbox"/> 否 <input checked="" type="checkbox"/> 是	<input type="checkbox"/> 已完成 <input checked="" type="checkbox"/> 改善中	已錄案派工，預計 6 月 30 日前完成	B
58		臺南市北區和緯路 2 段與公園路	停車格設置不當	塗銷	<input type="checkbox"/> 否 <input checked="" type="checkbox"/> 是	<input type="checkbox"/> 已完成 <input checked="" type="checkbox"/> 改善中	已錄案派工，預計 6 月 30 日前完成	B
59		臺南市北區公園路 900 巷 14 號旁無名巷(雙向)	停止線及「停」讓標字斑駁不清。	補繪	<input type="checkbox"/> 否 <input checked="" type="checkbox"/> 是	<input type="checkbox"/> 已完成 <input checked="" type="checkbox"/> 改善中	已錄案派工，預計 7 月 31 日前完成	B
60		南市北區北成路與北安路 1 段 94 巷	無號誌路口，北成路劃設慢字標字，北安路 1 段 94 巷及北成	增繪	<input type="checkbox"/> 否 <input checked="" type="checkbox"/> 是	<input type="checkbox"/> 已完成 <input checked="" type="checkbox"/> 改善中	已錄案派工，預計 7 月 31 日前完成	B

			路6巷未畫設 停止線及「停」讓標字。					
61		臺南市北區育 德三街與和緯 路2段口	內側車道畫設禁行機慢 車， 路口無設置「遵20」-機 慢車兩段左轉標誌及待轉 格	增設	<input type="checkbox"/> 否 <input checked="" type="checkbox"/> 是	<input type="checkbox"/> 已完成 <input checked="" type="checkbox"/> 改善中	已錄案派工，預計 7月31日前完成	B
62		臺南市北區西 門路4段1巷 8號對面	車輛停放線與禁止臨時停 車線重複	塗銷停車格線	<input type="checkbox"/> 否 <input checked="" type="checkbox"/> 是	<input type="checkbox"/> 已完成 <input checked="" type="checkbox"/> 改善中	已錄案派工，預計 6月30日前完成	B
63		臺南市北區中 華北路二段 194巷70弄口	路口10公尺未畫設禁止 臨時停車線	增繪	<input type="checkbox"/> 否 <input checked="" type="checkbox"/> 是	<input type="checkbox"/> 已完成 <input checked="" type="checkbox"/> 改善中	已錄案派工，預計 6月30日前完成	B
64		臺南市北區北 安路1段149 號前	車輛停放線塗銷不明確	塗銷停車格線	<input type="checkbox"/> 否 <input checked="" type="checkbox"/> 是	<input type="checkbox"/> 已完成 <input checked="" type="checkbox"/> 改善中	已錄案派工，預計 6月30日前完成	B
65		臺南市北區公 園路595之24 號前	消防栓增設禁止臨時停車 線	增繪	<input type="checkbox"/> 否 <input checked="" type="checkbox"/> 是	<input type="checkbox"/> 已完成 <input checked="" type="checkbox"/> 改善中	已錄案派工，預計 6月30日前完成	B
66		臺南市北區和 緯路4段與和 緯路4段117 巷口	「停」讓標字及行人穿越 線斑駁不清	補繪	<input type="checkbox"/> 否 <input checked="" type="checkbox"/> 是	<input type="checkbox"/> 已完成 <input checked="" type="checkbox"/> 改善中	已錄案派工，預計 7月31日前完成	B
67		臺南市北區和 緯路5段與湖 美街口	內側設有禁行機慢車，路 口劃設待轉格 ，無設置「遵20」-機慢 車兩段左轉標誌	增設	<input type="checkbox"/> 否 <input checked="" type="checkbox"/> 是	<input type="checkbox"/> 已完成 <input checked="" type="checkbox"/> 改善中	已錄案派工，預計 7月31日前完成	B
68		臺南市北區和 緯路2段與和 緯路2段30巷 口	閃光號誌路口，建議增設 「警34」當心行人標誌	增設	<input type="checkbox"/> 否 <input checked="" type="checkbox"/> 是	<input type="checkbox"/> 已完成 <input checked="" type="checkbox"/> 改善中	已錄案派工，預計 7月31日前完成	B

69		臺南市北區實踐街100巷14號旁	路口10公尺禁止臨時停車線斑駁不清	補繪	<input type="checkbox"/> 否 <input checked="" type="checkbox"/> 是	<input type="checkbox"/> 已完成 <input checked="" type="checkbox"/> 改善中	已錄案派工，預計6月30日前完成	B
70	113/03/18	金華路一段352巷130弄8號旁連鎖磚不合理	禁止臨時停車線(紅線)	繪設	<input type="checkbox"/> 否 <input checked="" type="checkbox"/> 是	<input type="checkbox"/> 已完成 <input checked="" type="checkbox"/> 改善中	已錄案派工，預計6月30日前完成	B
71	113/04/30	中華南路一段(華南地下道西向東入口處)	分道行駛標誌遭人塗鴉且髒污	修復	<input type="checkbox"/> 否 <input checked="" type="checkbox"/> 是	<input type="checkbox"/> 已完成 <input checked="" type="checkbox"/> 改善中	已錄案派工，預計6月30日前完成	B
72		永康區大灣六街80巷與大灣六街80巷36弄口	該路車流大、車速快易造成交通事故案件。	交通局為考輛車流及該路口交通事故案件年內已達設置三色號誌標準同意增設，以供用路人遵守。	<input type="checkbox"/> 否 <input checked="" type="checkbox"/> 是	<input type="checkbox"/> 已完成 <input checked="" type="checkbox"/> 改善中	已錄案派工，預計9月30日前完成	B
73		永康區中山南路與中華西街口	機車待轉區過小，造成機車駕駛待轉之安危。	新化工務段錄案刨除，路口旁槽化線以增加機慢車待轉區空間及恢復原禁止臨時停止線。	<input type="checkbox"/> 否 <input checked="" type="checkbox"/> 是	<input type="checkbox"/> 已完成 <input checked="" type="checkbox"/> 改善中	已錄案派工，預計6月30日前完成	B
74		永康區中華路912巷與中華路912巷59弄口	因僅單色閃光號誌路口及往來車速過快，為易肇事路口。	檢視肇事件數及路口車流量，已達設置標準，同意閃光號誌變更三色號誌管制設施管制，以為	<input type="checkbox"/> 否 <input checked="" type="checkbox"/> 是	<input type="checkbox"/> 已完成 <input checked="" type="checkbox"/> 改善中	已錄案派工，預計9月30日前完成	B

				路口安全。				
75		永康區中北南路與小北路口	因該段路段巷口車輛臨路口處造成駕駛人無法左轉。	因該段路肩足夠(縮小路肩)再規劃內側左轉車道，以利紓解車流。	<input type="checkbox"/> 否 <input checked="" type="checkbox"/> 是	<input type="checkbox"/> 已完成 <input checked="" type="checkbox"/> 改善中	已錄案派工，預計6月30日前完成	B
76	1130115	東山區南99-1線沿線	現有標線模糊，影響行車安全	建議重新繪製標線	<input type="checkbox"/> 否 <input checked="" type="checkbox"/> 是	<input type="checkbox"/> 已完成 <input checked="" type="checkbox"/> 改善中	已錄案派工，預計6月30日前完成	B
77	1130115	東山區東山國中前	視線不良，提醒用路人路口減速慢行	增設反射鏡	<input type="checkbox"/> 否 <input checked="" type="checkbox"/> 是	<input type="checkbox"/> 已完成 <input checked="" type="checkbox"/> 改善中	已錄案派工，預計6月30日前完成	B
78	1130115	東原里99線與105線路口附近	限速標誌與現有速限不符	建議拆除限速標誌	<input type="checkbox"/> 否 <input checked="" type="checkbox"/> 是	<input type="checkbox"/> 已完成 <input checked="" type="checkbox"/> 改善中	已錄案派工，預計6月30日前完成	B
79	1130115	東原里104線與99-1線路口	視線不良，提醒用路人路口減速慢行	反射鏡損壞換新	<input type="checkbox"/> 否 <input checked="" type="checkbox"/> 是	<input type="checkbox"/> 已完成 <input checked="" type="checkbox"/> 改善中	已錄案派工，預計6月30日前完成	B
80	1130115	東山區165線與育群街口	視線不良，提醒用路人路口減速慢行	增設反射鏡	<input type="checkbox"/> 否 <input checked="" type="checkbox"/> 是	<input type="checkbox"/> 已完成 <input checked="" type="checkbox"/> 改善中	已錄案派工，預計6月30日前完成	B
81	1130210	白河區172線與武聖路口	現有標線模糊，影響行車安全	建議重新繪製標線	<input type="checkbox"/> 否 <input checked="" type="checkbox"/> 是	<input type="checkbox"/> 已完成 <input checked="" type="checkbox"/> 改善中	已錄案派工，預計6月30日前完成	B
82	1130210	白河區一心街路口	視線不良，提醒用路人路口減速慢行	增設反射鏡	<input type="checkbox"/> 否 <input checked="" type="checkbox"/> 是	<input type="checkbox"/> 已完成 <input checked="" type="checkbox"/> 改善中	已錄案派工，預計6月30日前完成	B
83	1130210	白河區南90線竹門路段	道路筆直提醒用路人路口減速慢行	建議增設慢字	<input type="checkbox"/> 否 <input checked="" type="checkbox"/> 是	<input type="checkbox"/> 已完成 <input checked="" type="checkbox"/> 改善中	已錄案派工，預計6月30日前完成	B

84	1130308	白河區秀祐里里內道路(彎道)	視線不良,提醒用路人路口減速慢行	建議增設輔二標誌	<input type="checkbox"/> 否 <input checked="" type="checkbox"/> 是	<input type="checkbox"/> 已完成 <input checked="" type="checkbox"/> 改善中	已錄案派工,預計6月30日前完成	B
85	1130308	白河區172線30.2公里處路口	視線不良,提醒用路人路口減速慢行	建議增劃網狀線	<input type="checkbox"/> 否 <input checked="" type="checkbox"/> 是	<input type="checkbox"/> 已完成 <input checked="" type="checkbox"/> 改善中	已錄案派工,預計6月30日前完成	B
86	1130308	白河區秀祐里里內道路路口	視線不良,提醒用路人路口減速慢行	建議增劃停止線及停字	<input type="checkbox"/> 否 <input checked="" type="checkbox"/> 是	<input type="checkbox"/> 已完成 <input checked="" type="checkbox"/> 改善中	已錄案派工,預計6月30日前完成	B
87	1130308	白河區165線9.3公里處	道路筆直提醒用路人路口減速慢行	建議增設警52標誌	<input type="checkbox"/> 否 <input checked="" type="checkbox"/> 是	<input type="checkbox"/> 已完成 <input checked="" type="checkbox"/> 改善中	已錄案派工,預計6月30日前完成	B
88	1130424	後壁區菁寮里145號前道路	提醒用路人路口減速慢行	建議畫設紅線	<input type="checkbox"/> 否 <input checked="" type="checkbox"/> 是	<input type="checkbox"/> 已完成 <input checked="" type="checkbox"/> 改善中	已錄案派工,預計6月30日前完成	B
89	1130424	後壁區菁寮里旅遊中心後方道路	提醒用路人路口減速慢行	建議畫設紅線	<input type="checkbox"/> 否 <input checked="" type="checkbox"/> 是	<input type="checkbox"/> 已完成 <input checked="" type="checkbox"/> 改善中	已錄案派工,預計6月30日前完成	B
90	1130424	後壁區長短樹里南80限路段	提醒用路人路口減速慢行	建議增設限5標誌	<input type="checkbox"/> 否 <input checked="" type="checkbox"/> 是	<input type="checkbox"/> 已完成 <input checked="" type="checkbox"/> 改善中	已錄案派工,預計6月30日前完成	B
91	1130424	後壁區長短樹里活動中心南側道路	影響用路人行車安全動線	建議既有標誌移除	<input type="checkbox"/> 否 <input checked="" type="checkbox"/> 是	<input type="checkbox"/> 已完成 <input checked="" type="checkbox"/> 改善中	已錄案派工,預計6月30日前完成	B
92	1130424	後壁區長短樹里里內道路	提醒用路人路口減速慢行	建議增設禁4標誌(含副牌)	<input type="checkbox"/> 否 <input checked="" type="checkbox"/> 是	<input type="checkbox"/> 已完成 <input checked="" type="checkbox"/> 改善中	已錄案派工,預計6月30日前完成	B
93	113年1月31日	臺南市麻豆區麻佳路一段565號前路口	事故量多,建議設置三色號誌	建議設置三色號誌	<input type="checkbox"/> 否 <input checked="" type="checkbox"/> 是	<input type="checkbox"/> 已完成 <input checked="" type="checkbox"/> 改善中	已錄案派工,預計9月30日前完成	B

94	113年02月17日	麻豆區中正路219號旁路口	紅線模糊，建議補繪	建議補繪紅線	<input type="checkbox"/> 否 <input checked="" type="checkbox"/> 是	<input type="checkbox"/> 已完成 <input checked="" type="checkbox"/> 改善中	已錄案派工，預計6月30日前完成	B
95	113年2月17日	麻豆區溝子墘72-3號旁路口	路口轉彎處民眾違規停車	建議劃設紅線	<input type="checkbox"/> 否 <input checked="" type="checkbox"/> 是	<input type="checkbox"/> 已完成 <input checked="" type="checkbox"/> 改善中	已錄案派工，預計6月30日前完成	B
96	113年2月29日	下營區174線14.5公里處	50公尺內東向60，西向50，速限標誌不合理	建議會勘改善	<input type="checkbox"/> 否 <input checked="" type="checkbox"/> 是	<input type="checkbox"/> 已完成 <input checked="" type="checkbox"/> 改善中	已錄案派工，預計6月30日前完成	B
97	113年3月6日	官田區臺一線與南181線	速限標誌不合理	建議會勘改善	<input type="checkbox"/> 否 <input checked="" type="checkbox"/> 是	<input type="checkbox"/> 已完成 <input checked="" type="checkbox"/> 改善中	已錄案派工，預計6月30日前完成	B
98	113年3月26日	官田區臺一線與市171線	去年事故件數多，建議設置警示牌面	建議設置警示牌面	<input type="checkbox"/> 否 <input checked="" type="checkbox"/> 是	<input type="checkbox"/> 已完成 <input checked="" type="checkbox"/> 改善中	已錄案派工，預計6月30日前完成	B
99	113年4月9日	麻豆區興中路55巷與民族路口	去年事故件數多，建議加繪轉彎導引線，補繪雙黃線	建議加繪轉彎導引線，補繪雙黃線	<input type="checkbox"/> 否 <input checked="" type="checkbox"/> 是	<input type="checkbox"/> 已完成 <input checked="" type="checkbox"/> 改善中	已錄案派工，預計6月30日前完成	B
100	113年4月10日	麻豆區麻佳路新樓醫院前	去年事故件數多，建議加繪機車停等區	建議加繪機車停等區	<input type="checkbox"/> 否 <input checked="" type="checkbox"/> 是	<input type="checkbox"/> 已完成 <input checked="" type="checkbox"/> 改善中	已錄案派工，預計6月30日前完成	B
101	113年4月12日	下營區臺19甲線與南61線路口	去年事故件數多，建議加繪機車停等區	建議加繪機車停等區	<input type="checkbox"/> 否 <input checked="" type="checkbox"/> 是	<input type="checkbox"/> 已完成 <input checked="" type="checkbox"/> 改善中	已錄案派工，預計6月30日前完成	B
102	113年4月12日	麻豆區臺19甲線與新生南路口	去年事故件數多，建議劃設槽化線縮小路口範圍	建議劃設槽化線縮小路口範圍	<input type="checkbox"/> 否 <input checked="" type="checkbox"/> 是	<input type="checkbox"/> 已完成 <input checked="" type="checkbox"/> 改善中	已錄案派工，預計6月30日前完成	B
103	113年2月27日	本市善化區中山路與光復路口交通標誌	禁止大貨車進入標誌，未限制車輛噸數進入	建議懸掛限制17噸以下進入	<input type="checkbox"/> 否 <input checked="" type="checkbox"/> 是	<input type="checkbox"/> 已完成 <input checked="" type="checkbox"/> 改善中	已錄案派工，預計6月30日前完成	B

104	113年 3月12日	本市善化區南 121線700公尺及1.4公里	車速過快	2處雙向增設減速標線	<input type="checkbox"/> 否 <input checked="" type="checkbox"/> 是	<input type="checkbox"/> 已完成 <input checked="" type="checkbox"/> 改善中	已錄案派工，預計6月30日前完成	B
105	113年 3月12日	本市善化區陽明路142巷	妨礙車輛通行	劃設單邊「禁止臨時停車線」標線	<input type="checkbox"/> 否 <input checked="" type="checkbox"/> 是	<input type="checkbox"/> 已完成 <input checked="" type="checkbox"/> 改善中	由地方協助確認管制範圍後另案再議	B
106	113年 3月12日	本市安定區市178線與安定東路口	汽車在設有分隔島行駛機慢車優先道違規左轉	補繪「左轉指向線」並設置「禁止汽車左轉標誌」及「附牌」告知汽車駕駛人只准右轉	<input type="checkbox"/> 否 <input checked="" type="checkbox"/> 是	<input type="checkbox"/> 已完成 <input checked="" type="checkbox"/> 改善中	已錄案派工，預計6月30日前完成	B
107	113年 4月23日	本市善化區市178線12公里	東向處增設「兩段式左轉標誌」		<input type="checkbox"/> 否 <input checked="" type="checkbox"/> 是	<input type="checkbox"/> 已完成 <input checked="" type="checkbox"/> 改善中	經113年5月17日辦理現勘，結論係俟工務局完成道路改善工程後再配合設置遵20標誌。	B
108	113年 4月23日	本市善化區胡厝里華興橋	兩側增繪「停」		<input type="checkbox"/> 否 <input checked="" type="checkbox"/> 是	<input type="checkbox"/> 已完成 <input checked="" type="checkbox"/> 改善中	已錄案派工，預計7月31日前完成	B
109	113年 4月30日	本市善化區公園路411號對面	紅線剝落	補繪	<input type="checkbox"/> 否 <input checked="" type="checkbox"/> 是	<input type="checkbox"/> 已完成 <input checked="" type="checkbox"/> 改善中	已錄案派工，預計7月31日前完成	B
110		山上區公兒二公園旁道路	該處違規停車嚴重，導致車輛無法通行容易肇事	建議畫設禁止臨時停車交通標線	<input type="checkbox"/> 否 <input checked="" type="checkbox"/> 是	<input type="checkbox"/> 已完成 <input checked="" type="checkbox"/> 改善中	該處仍有爭議協調中	B
111	113年4月1日	新化區中山路636號(宏思素食)前	該處違規停車嚴重，導致車輛通行不便，易肇事	建議畫設禁止臨時停車交通標線	<input type="checkbox"/> 否 <input checked="" type="checkbox"/> 是	<input type="checkbox"/> 已完成 <input checked="" type="checkbox"/> 改善中	已錄案派工，預計6月30日前完成	B
112		新營區三興街(新營高中側門旁)路段	彎道槽化線無設置禁止臨時停車標誌警示	設置禁止臨時停車告示牌面	<input type="checkbox"/> 否 <input checked="" type="checkbox"/> 是	<input type="checkbox"/> 已完成 <input checked="" type="checkbox"/> 改善中	已錄案派工，預計6月30日前完成	B

113	柳營區神農里 市道 165 線交 岔路口 - 571087 號路燈 附近	彎道前減速設施不足	劃設減速標線 及慢標字	<input type="checkbox"/> 否 <input checked="" type="checkbox"/> 是	<input type="checkbox"/> 已完成 <input checked="" type="checkbox"/> 改善中	已錄案派工，預計 6 月 30 日前完成	B
114	柳營區人和里 雙和路(南 69 線)與界和路交 岔路口(鐵道五 分車平交道前)	路口視線不佳無設置交通 設施提醒用路人	增設反射鏡	<input type="checkbox"/> 否 <input checked="" type="checkbox"/> 是	<input type="checkbox"/> 已完成 <input checked="" type="checkbox"/> 改善中	已錄案派工，預計 6 月 30 日前完成	B
115	新營區護鎮里 建國路(跨越 橋)往三興街方 向路段	路口視線不佳無設置交通 設施提醒用路人	劃設慢標字及 增設岔路標誌	<input type="checkbox"/> 否 <input checked="" type="checkbox"/> 是	<input type="checkbox"/> 已完成 <input checked="" type="checkbox"/> 改善中	已錄案派工，預計 6 月 30 日前完成	B
116	柳營區太康國 民小學	路口視線不佳無設置交通 設施提醒用路人	劃設黃網線	<input type="checkbox"/> 否 <input checked="" type="checkbox"/> 是	<input type="checkbox"/> 已完成 <input checked="" type="checkbox"/> 改善中	已錄案派工，預計 6 月 30 日前完成	B
117	柳營區省道台 1 線與義士路 三段交岔路口	車道數不足取消機慢車兩 段式	取消機慢車兩 段式標誌並劃 設機車停等區	<input type="checkbox"/> 否 <input checked="" type="checkbox"/> 是	<input type="checkbox"/> 已完成 <input checked="" type="checkbox"/> 改善中	已錄案派工，預計 6 月 30 日前完成	B
118	新營區嘉芳里 復興路與復興 路 803 巷口	路口處禁止臨時停車線不 足及混和車道無設機慢車 停等區	增設機慢車停 等區線及路口 處繪設禁止臨 時停車線	<input type="checkbox"/> 否 <input checked="" type="checkbox"/> 是	<input type="checkbox"/> 已完成 <input checked="" type="checkbox"/> 改善中	已錄案派工，預計 6 月 30 日前完成	B

119	新營區中正路與民治路交岔路口	路口混和車道無設機慢車停等區	增設機慢車停等區線	<input type="checkbox"/> 否 <input checked="" type="checkbox"/> 是	<input type="checkbox"/> 已完成 <input checked="" type="checkbox"/> 改善中	已錄案派工，預計6月30日前完成	B
120	柳營區柳營路三段195號前交岔路口	路口前時常因太陽炫光導致號誌辨識不易	增設直立式號誌燈箱	<input type="checkbox"/> 否 <input checked="" type="checkbox"/> 是	<input type="checkbox"/> 已完成 <input checked="" type="checkbox"/> 改善中	已錄案派工，預計6月30日前完成	B
121	新營區忠政里中正路107巷40弄	路口非屬對稱路幅之路型易發生事故	劃設延長黃色網狀線	<input type="checkbox"/> 否 <input checked="" type="checkbox"/> 是	<input type="checkbox"/> 已完成 <input checked="" type="checkbox"/> 改善中	已錄案派工，預計6月30日前完成	B
122	新營區三興街380號前路段	路段路口外之雙黃實線過長	路口外之雙黃實線改為黃虛線	<input type="checkbox"/> 否 <input checked="" type="checkbox"/> 是	<input type="checkbox"/> 已完成 <input checked="" type="checkbox"/> 改善中	已錄案派工，預計6月30日前完成	B
123	新營區新進路二段201號	私設標線影響用路人辨識	塗銷私設標線	<input type="checkbox"/> 否 <input checked="" type="checkbox"/> 是	<input type="checkbox"/> 已完成 <input checked="" type="checkbox"/> 改善中	已錄案派工，預計6月30日前完成	B
124	新營區民榮里富昌街與富強街口	路口無繪行人穿越道線以利行人通行	增繪行人穿越道線	<input type="checkbox"/> 否 <input checked="" type="checkbox"/> 是	<input type="checkbox"/> 已完成 <input checked="" type="checkbox"/> 改善中	已錄案派工，預計6月30日前完成	B
125	新營區東大街與東大街66巷口	路口禁止臨時停車線不足10公尺	延長禁止臨時停車線	<input type="checkbox"/> 否 <input checked="" type="checkbox"/> 是	<input type="checkbox"/> 已完成 <input checked="" type="checkbox"/> 改善中	已錄案派工，預計6月30日前完成	B
126	新營區長榮路一段501號前	車輛出入口無畫設禁止臨時停車線影響出入	劃設禁止臨時停車線	<input type="checkbox"/> 否 <input checked="" type="checkbox"/> 是	<input type="checkbox"/> 已完成 <input checked="" type="checkbox"/> 改善中	已錄案派工，預計6月30日前完成	B
127	新營區東興五街與東光街口	路口視線不佳設置交通設施提醒用路人	增設右側反射鏡	<input type="checkbox"/> 否 <input checked="" type="checkbox"/> 是	<input type="checkbox"/> 已完成 <input checked="" type="checkbox"/> 改善中	已錄案派工，預計6月30日前完成	B

128	0125	學甲區民權路與公館路口	加強行人安全	增設行人穿越線	<input type="checkbox"/> 否 <input checked="" type="checkbox"/> 是	<input type="checkbox"/> 已完成 <input checked="" type="checkbox"/> 改善中	已錄案派工，預計6月30日前完成	B
129	0219	學甲區中正路318號停車場出入口	學甲郵局停車場出入口常遭違停，造成郵務車無法出入。	增設禁止臨時停車線	<input type="checkbox"/> 否 <input checked="" type="checkbox"/> 是	<input type="checkbox"/> 已完成 <input checked="" type="checkbox"/> 改善中	已錄案派工，預計6月30日前完成	B
130	0306	學甲區中學路95號	停車場出入口，常遭民眾任意停放，嚴重影響停車場出入	增設禁止臨時停車線	<input type="checkbox"/> 否 <input checked="" type="checkbox"/> 是	<input type="checkbox"/> 已完成 <input checked="" type="checkbox"/> 改善中	已錄案派工，預計6月30日前完成	B
131	0306	學甲區市道174線12K+700公尺	市道174線12K+700公尺處為轉彎路段	雙向各增設「輔2」標誌各1組	<input type="checkbox"/> 否 <input checked="" type="checkbox"/> 是	<input type="checkbox"/> 已完成 <input checked="" type="checkbox"/> 改善中	已錄案派工，預計6月30日前完成	B
132	0328	將軍區台17線將軍溪橋側車道與南21路口	該路口未規劃行車動線，易生交通事故。	增加1組號誌以供遵循，並改為輪放3時相	<input type="checkbox"/> 否 <input checked="" type="checkbox"/> 是	<input type="checkbox"/> 已完成 <input checked="" type="checkbox"/> 改善中	已錄案派工，預計9月30日前完成	B
133	0328	將軍區南1線12K處	無號誌路口，未區分幹支道	增設停字+停止線	<input type="checkbox"/> 否 <input checked="" type="checkbox"/> 是	<input type="checkbox"/> 已完成 <input checked="" type="checkbox"/> 改善中	已錄案派工，預計6月30日前完成	B
134	0328	將軍區仁巷巷口實驗示範社區界碑	無號誌路口，未區分幹支道	增設停字+停止線	<input type="checkbox"/> 否 <input checked="" type="checkbox"/> 是	<input type="checkbox"/> 已完成 <input checked="" type="checkbox"/> 改善中	已錄案派工，預計6月30日前完成	B
135	0328	將軍區和巷119-1號(慈恩寺)	無號誌路口，未區分幹支道	增設停字+停止線	<input type="checkbox"/> 否 <input checked="" type="checkbox"/> 是	<input type="checkbox"/> 已完成 <input checked="" type="checkbox"/> 改善中	已錄案派工，預計6月30日前完成	B
136	0328	將軍區仁巷87號巷口明世宮	無號誌路口，未區分幹支道	增設停字+停止線	<input type="checkbox"/> 否 <input checked="" type="checkbox"/> 是	<input type="checkbox"/> 已完成 <input checked="" type="checkbox"/> 改善中	已錄案派工，預計6月30日前完成	B

137	0328	將軍區南1線 11.5K處(噴水池)	無號誌路口，未區分幹支 道	增設停字+停止 線	<input type="checkbox"/> 否 <input checked="" type="checkbox"/> 是	<input type="checkbox"/> 已完成 <input checked="" type="checkbox"/> 改善中	已錄案派工，預計 6月30日前完成	B
138	0328	將軍區仁巷77號 旁(聖慈宮後)	無號誌路口，未區分幹支 道	增設停字+停止 線	<input type="checkbox"/> 否 <input checked="" type="checkbox"/> 是	<input type="checkbox"/> 已完成 <input checked="" type="checkbox"/> 改善中	已錄案派工，預計 6月30日前完成	B
139	0328	將軍區巷口聖慈 宮後方道路	無號誌路口，未區分幹支 道	增設停字+停止 線	<input type="checkbox"/> 否 <input checked="" type="checkbox"/> 是	<input type="checkbox"/> 已完成 <input checked="" type="checkbox"/> 改善中	已錄案派工，預計 6月30日前完成	B
140	0328	將軍區和巷54 號	無號誌路口，未區分幹支 道	增設停字+停止 線	<input type="checkbox"/> 否 <input checked="" type="checkbox"/> 是	<input type="checkbox"/> 已完成 <input checked="" type="checkbox"/> 改善中	已錄案派工，預計 6月30日前完成	B
141	0328	將軍區和巷52 號2處	無號誌路口，未區分幹支 道	增設停字+停止 線	<input type="checkbox"/> 否 <input checked="" type="checkbox"/> 是	<input type="checkbox"/> 已完成 <input checked="" type="checkbox"/> 改善中	已錄案派工，預計 6月30日前完成	B
142	0328	將軍區田都元 帥廟前	無號誌路口，未區分幹支 道	增設停字+停止 線	<input type="checkbox"/> 否 <input checked="" type="checkbox"/> 是	<input type="checkbox"/> 已完成 <input checked="" type="checkbox"/> 改善中	已錄案派工，預計 6月30日前完成	B
143	0328	將軍區仁友力 寢飾棉業場旁	無號誌路口，未區分幹支 道	增設停字+停止 線	<input type="checkbox"/> 否 <input checked="" type="checkbox"/> 是	<input type="checkbox"/> 已完成 <input checked="" type="checkbox"/> 改善中	已錄案派工，預計 6月30日前完成	B
144	0328	將軍區金龍寺 旁	無號誌路口，未區分幹支 道	增設停字+停止 線	<input type="checkbox"/> 否 <input checked="" type="checkbox"/> 是	<input type="checkbox"/> 已完成 <input checked="" type="checkbox"/> 改善中	已錄案派工，預計 6月30日前完成	B
145	0328	將軍區南1線 11K處	無號誌路口，未區分幹支 道	增設停字+停止 線	<input type="checkbox"/> 否 <input checked="" type="checkbox"/> 是	<input type="checkbox"/> 已完成 <input checked="" type="checkbox"/> 改善中	已錄案派工，預計 6月30日前完成	B
146	0328	將軍區和興宗 靈閣旁	無號誌路口，未區分幹支 道	增設停字+停止 線	<input type="checkbox"/> 否 <input checked="" type="checkbox"/> 是	<input type="checkbox"/> 已完成 <input checked="" type="checkbox"/> 改善中	已錄案派工，預計 6月30日前完成	B

147	0328	將軍區仁巷 1-8 號旁	無號誌路口，未區分幹支道	增設停字+停止線	<input type="checkbox"/> 否 <input checked="" type="checkbox"/> 是	<input type="checkbox"/> 已完成 <input checked="" type="checkbox"/> 改善中	已錄案派工，預計 6 月 30 日前完成	B
148	0328	將軍區南 1 線 10K 處	無號誌路口，未區分幹支道	增設停字+停止線	<input type="checkbox"/> 否 <input checked="" type="checkbox"/> 是	<input type="checkbox"/> 已完成 <input checked="" type="checkbox"/> 改善中	已錄案派工，預計 6 月 30 日前完成	B
149	0328	將軍區南 1 線 9.8K 處	無號誌路口，未區分幹支道	增設停字+停止線	<input type="checkbox"/> 否 <input checked="" type="checkbox"/> 是	<input type="checkbox"/> 已完成 <input checked="" type="checkbox"/> 改善中	已錄案派工，預計 6 月 30 日前完成	B
150	0328	將軍區南 1 線 9.7K 處	無號誌路口，未區分幹支道	增設停字+停止線	<input type="checkbox"/> 否 <input checked="" type="checkbox"/> 是	<input type="checkbox"/> 已完成 <input checked="" type="checkbox"/> 改善中	已錄案派工，預計 6 月 30 日前完成	B
151	0328	將軍區南 21 線與將軍 1 號道路	無號誌路口，未區分幹支道	增設停字+停止線	<input type="checkbox"/> 否 <input checked="" type="checkbox"/> 是	<input type="checkbox"/> 已完成 <input checked="" type="checkbox"/> 改善中	已錄案派工，預計 6 月 30 日前完成	B
152	113年1月30日	龍崎區新市子 115 號	行人穿越道標線剝落	補繪行人穿越道標線	<input type="checkbox"/> 否 <input checked="" type="checkbox"/> 是	<input type="checkbox"/> 已完成 <input checked="" type="checkbox"/> 改善中	已錄案派工，預計 6 月 30 日前完成	B
153	113年2月4日	歸仁區沙崙南路與沙崙五街口	反射鏡損壞	修復反射鏡	<input type="checkbox"/> 否 <input checked="" type="checkbox"/> 是	<input type="checkbox"/> 已完成 <input checked="" type="checkbox"/> 改善中	已錄案派工，預計 6 月 30 日前完成	B
154	113年2月4日	歸仁區高發三路與歸仁九路口	路標牌面汙穢	修復路標牌面	<input type="checkbox"/> 否 <input checked="" type="checkbox"/> 是	<input type="checkbox"/> 已完成 <input checked="" type="checkbox"/> 改善中	已錄案派工，預計 6 月 30 日前完成	B
155	113年2月4日	歸仁區高發三路與歸仁十一路口	路標牌面汙穢	修復路標牌面	<input type="checkbox"/> 否 <input checked="" type="checkbox"/> 是	<input type="checkbox"/> 已完成 <input checked="" type="checkbox"/> 改善中	已錄案派工，預計 6 月 30 日前完成	B

156	113年3月 22日	仁德區中山路 432 號	未劃設公車停靠區標線	劃設公車停靠 區標線	<input type="checkbox"/> 否 <input checked="" type="checkbox"/> 是	<input type="checkbox"/> 已完成 <input checked="" type="checkbox"/> 改善中	已錄案派工，預計 6 月 30 日前完成	B
157	113年3月 25日	歸仁區台 39 線 與保吉路口	標線斑駁、模糊不清	補繪相關標線	<input type="checkbox"/> 否 <input checked="" type="checkbox"/> 是	<input type="checkbox"/> 已完成 <input checked="" type="checkbox"/> 改善中	已錄案派工，預計 6 月 30 日前完成	B
158	113年3月 25日	歸仁區保大路 3 段與保大路 3 段 366 巷口	標線斑駁、模糊不清	補繪相關標線	<input type="checkbox"/> 否 <input checked="" type="checkbox"/> 是	<input type="checkbox"/> 已完成 <input checked="" type="checkbox"/> 改善中	已錄案派工，預計 6 月 30 日前完成	B
159	113年3月 27日	歸仁區保順路 一段與關新路 一段口	兩段式左轉牌面標誌模糊	修復兩段式左 轉牌面	<input type="checkbox"/> 否 <input checked="" type="checkbox"/> 是	<input type="checkbox"/> 已完成 <input checked="" type="checkbox"/> 改善中	關新路一段後續內 線不禁行機車，兩 段式左轉牌面將直 接拆除，預計 6 月 30 日前完成。 (新化工務段權管)	B
160	113年3月 27日	關廟區保東路 與關新路二段 口	標線斑駁、模糊不清	補繪相關標線	<input type="checkbox"/> 否 <input checked="" type="checkbox"/> 是	<input type="checkbox"/> 已完成 <input checked="" type="checkbox"/> 改善中	已錄案派工，預計 6 月 30 日前完成 (新化工務段權管)	B
161	113年3月 27日	歸仁區大廟一 街與和順路二 段口	標線斑駁、模糊不清	補繪相關標線	<input type="checkbox"/> 否 <input checked="" type="checkbox"/> 是	<input type="checkbox"/> 已完成 <input checked="" type="checkbox"/> 改善中	已錄案派工，預計 6 月 30 日前完成	B
162	113年3月 27日	仁德區二仁路 一段與中正路 一段口	標線斑駁、模糊不清	補繪相關標線	<input type="checkbox"/> 否 <input checked="" type="checkbox"/> 是	<input type="checkbox"/> 已完成 <input checked="" type="checkbox"/> 改善中	已錄案派工，預計 6 月 30 日前完成 (新化工務段權管)	B
163	113年3月 27日	仁德區中正路 三段與土庫路 口	機慢車待轉區標線位置設 計不當	調整機慢車待 轉區標線位置	<input type="checkbox"/> 否 <input checked="" type="checkbox"/> 是	<input type="checkbox"/> 已完成 <input checked="" type="checkbox"/> 改善中	已錄案派工，預計 6 月 30 日前完成	B

164	113年4月8日	關廟區台19甲與關仁路口	右轉車道未劃設停止線及導引線模糊	劃設停止線標線及補繪導引線	<input type="checkbox"/> 否 <input checked="" type="checkbox"/> 是	<input type="checkbox"/> 已完成 <input checked="" type="checkbox"/> 改善中	已錄案派工，預計6月30日前完成(新化工務段權管)	B
165	113年4月8日	關廟區台19甲與北安二街口	行人穿越道標線剝落	補繪行人穿越道標線	<input type="checkbox"/> 否 <input checked="" type="checkbox"/> 是	<input type="checkbox"/> 已完成 <input checked="" type="checkbox"/> 改善中	已錄案派工，預計6月30日前完成(新化工務段權管)	B
166	113年4月8日	歸仁區六甲三街與六甲三街146巷口	未劃設停止線標線	劃設停止線標線	<input type="checkbox"/> 否 <input checked="" type="checkbox"/> 是	<input type="checkbox"/> 已完成 <input checked="" type="checkbox"/> 改善中	已錄案派工，預計6月30日前完成	B
167	113年4月23日	仁德區高速一街1段與國道1號臺南交流道327A匝道口	標線斑駁、模糊不清	補繪白實線及白虛線	<input type="checkbox"/> 否 <input checked="" type="checkbox"/> 是	<input type="checkbox"/> 已完成 <input checked="" type="checkbox"/> 改善中	已錄案派工，預計6月30日前完成	B

A：解除列管 B：繼續列管