

臺南市  
道路交通安全督導會報  
暨安全大臺南專案會議

113年5月份會議資料



臺南市道路交通安全督導會報編印

中華民國 113 年 5 月 27 日



# 臺南市道路交通安全督導會報會議座次表



## 永華市政中心六樓簡報室

鄭永祥 教授	林佐鼎 教授	副市長	市長	殷副秘 書長	執行 秘書	警察局長

工務局							交通警察 大隊
新聞處		雲嘉南區 工程分局			工務局局長		交通警察 大隊
教育局		民政局			教育局局長		交通警察 大隊
嘉義區 監理所		經發局			研考會主委		交通警察 大隊
麻豆 監理站		公運處			新聞處處長		環保局
校外會		裁決中心			交通局 停工科		交通局 交管科
嘉南區 資源中心		研考會			交通局 停營科		交通局 綜規科
衛生局		車鑑會			社會局		交通局 智安科
水利局		消防局					

布幕

報告台






## 議程

- 兼召集人致詞
- 專案簡報(監理小組)
- 歷次會議裁指示(決議)事項列管表
- 本會報各小組報告
- 臨時動議
- 兼召集人結論

## 兼召集人致詞



# 專案簡報

(監理小組)

詳參手冊 p.4-17

串聯幸福的公路人



## 跨機關結合路老師 高齡者交通安全宣導團執行計畫 監理小組專案報告

報告機關:

嘉義區監理所(臺南、麻豆、新營監理站)

113年5月27日

交通部公路局

Highway Bureau, Ministry  
of Transportation and  
Communications(MOTC)

# 目錄

## ◆ 跨機關結合路老師高齡者交通 安全宣導團執行計畫

壹、計畫緣起與目的

貳、計畫內容與實施方式

參、實施成效

## ◆ 加強【停讓、高齡者、未成年、無 照駕駛】等交安重點宣導

# 跨機關結合路老師高齡者 交通安全宣導團執行計畫



## 壹、計畫緣起與目的(1/2)

- 依據國家發展委員會推估，我國將於114年全面邁入**超高齡社會(65歲以上老年人口比例達到20%)**，面臨**高齡者交通事故件數有逐年上升趨勢**，守護高齡者交通安全刻不容緩。
- 本計畫由公路局**各監理所主辦**，各縣市政府**衛生局、教育局、社會局**協辦。
- 嘉義所於113年4月18日**邀集雲嘉嘉南地方政府教育局(處)、社會局(處)、衛生局**研商細部計畫分工相關事宜，並報局彙整陳**交通部核定中**。



7

## 壹、計畫緣起與目的(2/2)

結合轄屬路老師與雲、嘉、嘉、南地方政府、樂齡學習中心等機構，共同辦理交通安全巡迴宣導、專題研習及實地體驗等活動。



針對高齡者及學生族群用路風險、交通事故預防以及高齡者駕駛人換照制度進行宣講。

廣宣高齡駕駛人駕照管理制度，鼓勵年長者參與認知功能測驗或自願繳回駕照，透過更安全的大眾交通運輸行為，降低事故發生。

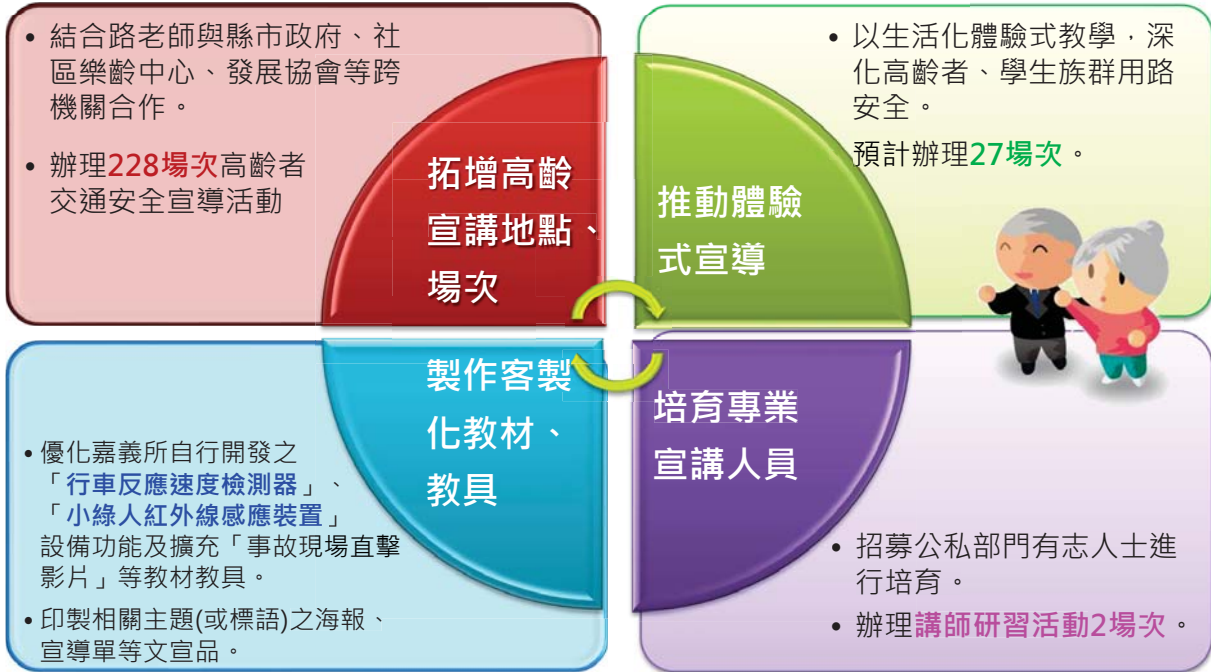


維護高齡者用路安全，強化道安意識，提升高齡者交通安全觀念，減少交通事故發生。

8

## 貳、計畫內容與實施方式

### 辦理年度高齡者交通安全宣導團成果展



## 參、實施成效(1/3)

### ➤ 拓增高齡宣講地點及場次

整體辦理率	113年1月至4月止		
	目標值	辦理場次	達成率
監理機關	74	30	40.54%

目標值228場次  
(監理機關74場；  
縣市政府154場)



# 參、實施成效(2/3)

## ➢ 推動 體驗式宣導

113年1月至4月止		
目標值	辦理場次	達成率
27	13	48.15%



我看的到你 你卻看不到我



非號誌化路口實境體驗



行動監理車視野死角與內輪差體驗活動

# 參、實施成效(3/3)

## ➢ 培育 專業宣講人員

辦理講師研習活動	113年1月至4月止		
	目標值	辦理場次	達成率
	2	2	100%



113年5月14日 臺南地區講師研習活動



113年5月16日 雲林地區講師研習活動

加強【停讓、高齡者、未成年、無照駕駛】等交安重點宣導



◆ 停讓宣導重點與成果

- 車輛行經路口有行人穿越，務必「停車」讓行人先行；車輛慢看停，慢-路口放慢速度，看-注意周遭人車，停-停讓行人通過。
- 行人不應任意於路段中違規穿越道路，應走行人穿越道；行人「停看聽·安全行」，停-在安全地點停等，看-遵守號誌且秒數足夠再通過，過馬路不分心盯住來車，聽-注意車輛警示音。



月份	場次	人數
1月	9	522
2月	9	2,117
3月	10	1,309
4月	16	1,007
合計	44	4,955





### ◆ 高齡駕駛人交安宣導成果

- 針對高齡者常發生之事故態樣【如視野死角、內輪差、非號誌路口停讓、機車及自行車等】重點宣導，使長者了解交通安全重要性，並宣導高齡駕照管理制度。

月份	場次	人數
1月	6	89
2月	6	111
3月	10	245
4月	6	238
<b>合計</b>	<b>28</b>	<b>683</b>



### ◆ 未成年人及無照宣導成果

- 鼓勵參加機車安全駕駛訓練計畫。
- 對於未成年常發生之事故(如視野死角、內輪差、非號誌路口停讓、自行車及微電車騎乘等)重點宣導，建立防禦駕駛觀念；並針對未滿18歲無照駕駛道安講習加強宣導，減少事故發生。



月份	無違規-未成年人一般交安宣導		有違規-無照(未滿18歲)道安講習課程	
1月	4	333	4	94
2月	7	1,466	5	181
3月	9	1,160	4	1,00
4月	7	200	4	92
<b>合計</b>	<b>27 場次</b>	<b>3,159 人次</b>	<b>17 場次</b>	<b>467 人次</b>





簡報結束 敬請指教

交通部公路局 Highway Bureau, Ministry  
of Transportation and  
Communications(MOTC)



歷次會議裁指示(決議)事  
項列管表

詳參手冊 p.19-20

# 歷次會議裁指示(決議)事項列管表

列管編號1130430-001【有關113年「永續提升人行安全計畫」本市校園提報部分，請教育小組針對已有申請意願37校，及可能有改善需求64校，每月報告辦理進度。】(教育局)


## □辦理情形：

- 一. 截至113年4月有8校完成提案，提案金額逾1億3仟萬。
- 二. 113年5月13日函文有意提案37校，請於113年6月14日前提案。
- 三. 待評估64校，截至113年5月20日已現勘完成18校：
  - (一) 10校輔導與公所協商提案。
  - (二) 3校輔導設置標線型人行道。
  - (三) 2校已併入其他建設案規劃改善，南化國小(臺20線拓寬案預計113年7月決標)、東原國小(工務局黑曜金咖啡公路計畫113年6月完工啟用)。

19

- (四) 3校因土地產權、校地無法退縮等因素無法設置，此3校因位處偏鄉，通學學生人數少，目前以規劃校內接送區、由導護老師護送進社區等方式維護學生通學安全。

□列管建議：本案建議解除列管，移至每個月教育小組工作報告持續更新進度。



## 執法小組報告

詳參手冊 p.22-36

# 臺南市政府警察局

臺南市道路交通安全督導會報暨  
安全大臺南專案會報-執法小組



報告人：大隊長施衣峯  
113年5月27日

# 簡報大綱

壹、重點工作執行情形

貳、交通事故統計分析

參、事故防制策進作為



23

重點工作執行情形

交通事故統計分析

事故防制策進作為

## 民眾檢舉交通違規及記點新制修正案三讀通過

➔ 113年5月14日立法院三讀通過道交條例修正案

項次	法條	內容
1	第31條之1第2項	騎機車手持行動電話通話。
2	第31條之1第3項	汽機車駕駛人手持香菸、吸食、點燃香菸致有影響他人行車安全。
3	第50條第2項、第3項	倒車未顯示燈光或不注意行人；大型車倒車無人在後指引。
4	第55條第1項第1款	在橋樑、隧道、圓環、障礙物對面、騎樓、快車道臨時停車，機車於人行道、行人穿越道臨時停車。
5	第55條第1項第2款	在交岔路口、公共汽車招呼站十公尺及消防車出入口五公尺內臨時停車。
6	第55條第1項第4款	併排臨時停車。
7	第56條第1項第1款	在橋樑、隧道、圓環、障礙物對面、騎樓、快車道、交岔路口、公共汽車招呼站十公尺內或消防車出入口五公尺內停車，機車於人行道、行人穿越道停車。
8	第56條第1項第3款	在機場、車站、碼頭、學校、娛樂、展覽、競技、市場、或其他公共場所出入口或消防栓前停車。

- 一、部分最高罰鍰1200元以下限縮不予民眾檢舉(計8項)
- 二、當場舉發案件始予記點，逕行舉發案件(如：科技執法及民眾檢舉)不記點。
- 三、1年內達6點，得自費申請道安講習折抵2點，原訂1年內1次，調整為1年內2次(可折抵4點)。

24

# 民眾檢舉交通違規及記點新制新聞露出情形

名稱	自由時報	刊 日	113年 5月19日	版別	A8	中 華 日 報
----	------	--------	------------	----	----	------------------

## 6項交通違規不再記點 罰款仍難逃

### 汽車駕駛人限當場舉發 才能記違規點數

未戴安全帽等5違規仍可檢舉 道交條例新規定最快6月上路




【記者林麗華／台北報導】交通部表示，一年內累計十二點違規，即吊扣駕駛執照，收到各界反映，已影響民眾生活，引起高度民怨。交通部日前預備修正草案，六項交通違規不再記點，但仍要罰款。包括機車手持行動電話通話、消防栓停車等。而汽車駕駛人限當場舉發者，才能記違規點數。根據修正草案，機車手持行動電話通話，仍要罰款，但不再記點。根據修正草案，機車手持行動電話通話，仍要罰款，但不再記點。根據修正草案，機車手持行動電話通話，仍要罰款，但不再記點。

立法院今日二讀通過「修訂交通管理處罰條例」將全文正案，保留5項交通違規持續罰款及記點舉發，記者尚未全文刊出。

## 加強取締酒後駕車

項目	本期 113年4月	近三年 同期平均 110、111及112年4月	與近三年 同期比較增減
取締件數	452	622	-170 (-27.33%)
其中 肇事舉發 A1+A2+A3	72	100	-28 (-28%)
攔查取締	380	522	-142 (-27.20%)
死傷人數	70	89	-19 (-21.35%)



持續加強執法

落實防制酒駕

### 113年1-2月道路交通事故30日內死亡情形

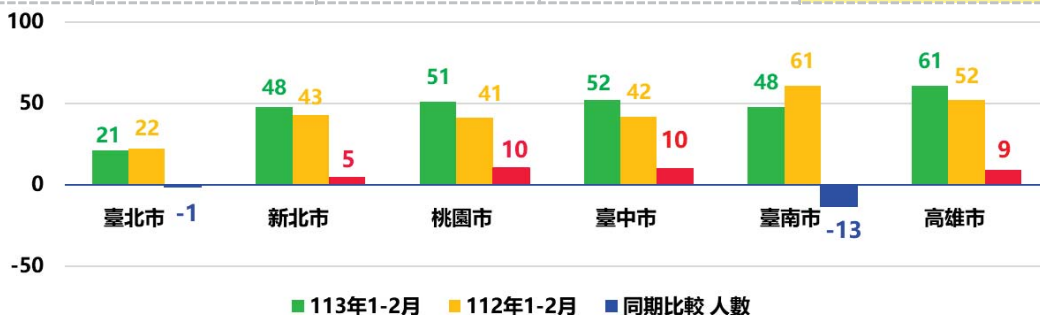
月份\類別	113年	112年	與同期比較	前三年平均數	與前三年同期比較
	人	人	人	人	人
一月	21	30	-9	28.33	-7.33
二月	27	31	-4	27.33	-0.33
三月					
四月					
五月					
六月					
七月					
八月					
九月					
十月					
十一月					
十二月					
合計	48	61	-13	55.67	-7.67

◎交通部道安資訊查詢網目前僅公布至113年2月

27

### 113年1-2月六都道路交通事故30日內死亡情形

局別	113年1-2月	112年1-2月	同期比較	
	人數	人數	人數	人數增減率
臺北市	21	22	-1	-4.5%
新北市	48	43	5	11.6%
桃園市	51	41	10	24.4%
臺中市	52	42	10	23.8%
臺南市	48	61	-13	-21.3%
高雄市	61	52	9	17.3%



◎交通部道安資訊平臺目前僅公布至113年2月。

28

113年1月1日至5月14日A1類情形

月份\類別	113年		112年		同期比較		前三年平均數		前三年同期比較	
	件	人	件	人	件	人	件	人	件	人
一月	14	14	22	24	-8	-10	18.00	19.00	-4.00	-5.00
二月	12	12	21	23	-9	-11	17.00	19.67	-5.00	-7.67
三月	7	7	13	13	-6	-6	13.67	14.33	-6.67	-7.33
四月	10	10	12	12	-2	-2	13.33	13.33	-3.33	-3.33
五月 (5月14日止)	5	5	3	3	2	2	5.67	6.00	-0.67	-1.00
六月										
七月										
八月										
九月										
十月										
十一月										
十二月										
合計 (5月14日止)	48	48	71	75	-23	-27	67.67	72.33	-19.67	-24.33

113年六都A1類道路交通事故每月件數比較

月份	113年件數						112年件數						與去年同期比較					
	臺北市	新北市	桃園市	臺中市	臺南市	高雄市	臺北市	新北市	桃園市	臺中市	臺南市	高雄市	臺北市	新北市	桃園市	臺中市	臺南市	高雄市
一月	5	12	12	12	14	17	6	13	16	12	22	13	-1	-1	-4	0	-8	4
二月	8	14	14	12	12	11	9	9	10	12	21	16	-1	5	4	0	-9	-5
三月	9	10	9	10	7	8	12	18	14	19	13	15	-3	-8	-5	-9	-6	-7
四月	1	11	11	7	10	7	2	12	12	22	12	10	-1	-1	-1	-15	-2	-3
五月																		
六月																		
七月																		
八月																		
九月																		
十月																		
十一月																		
十二月																		
合計	23	47	46	41	43	43	29	52	52	65	68	54	-6	-5	-6	-24	-25	-11

◎以上資料由內政部警政署交通事故案件處理系統查詢，未對外公布

A1類: (一)113年4月計發生10件10人, 較去年同期減少2件減少2人。

(二)與去年同期相比, 其中新化分局增加2件最多, 麻豆、佳里、歸仁及第二分局各增加1件次之。

單位/項目	113年4月		112年同期		同期比較		113年1月1日至5月14日		112年同期		同期比較		增減比例		112年總人數
	件	人	件	人	件	人	件	人	件	人	件	人	件	人	
新營分局	0	0	1	1	-1	-1	4	4	6	6	-2	-2	-33.3%	-33.3%	15
白河分局	1	1	2	2	-1	-1	5	5	3	3	2	2	66.7%	66.7%	13
麻豆分局	1	1	0	0	1	1	9	9	9	10	0	-1	0.0%	-10.0%	20
佳里分局	1	1	0	0	1	1	1	1	4	4	-3	-3	-75.0%	-75.0%	10
學甲分局	0	0	1	1	-1	-1	2	2	5	7	-3	-5	-60.0%	-71.4%	14
善化分局	1	1	1	1	0	0	7	7	7	8	0	-1	0.0%	-12.5%	15
新化分局	3	3	1	1	2	2	6	6	2	2	4	4	200.0%	200.0%	11
歸仁分局	2	2	1	1	1	1	5	5	10	10	-5	-5	-50.0%	-50.0%	21
玉井分局	0	0	0	0	0	0	0	0	2	2	-2	-2	-100.0%	-100.0%	2
永康分局	0	0	2	2	-2	-2	4	4	6	6	-2	-2	-33.3%	-33.3%	10
第一分局	0	0	1	1	-1	-1	2	2	2	2	0	0	0.0%	0.0%	6
第二分局	1	1	0	0	1	1	2	2	0	0	2	2	200.0%	200.0%	3
第三分局	0	0	0	0	0	0	0	0	8	8	-8	-8	-100.0%	-100.0%	21
第四分局	0	0	0	0	0	0	0	0	1	1	-1	-1	-100.0%	-100.0%	3
第五分局	0	0	1	1	-1	-1	0	0	3	3	-3	-3	-100.0%	-100.0%	8
第六分局	0	0	1	1	-1	-1	1	1	3	3	-2	-2	-66.7%	-66.7%	4
合計	10	10	12	12	-2	-2	48	48	71	75	-23	-27	-32.4%	-36.0%	176

31

## 重點工作執行情形

## 交通事故統計分析

## 事故防制策進作為

### 本市113年A2類道路交通事故案件同期比較

月份\類別	113年		112年		同期比較		同期比較增減率	
	件	人	件	人	件	人	件	人
一月	4,219	5,666	3,798	5,153	421	513	11.1%	10.0%
二月	3,464	4,809	3,522	4,787	-58	22	-1.6%	0.5%
三月	3,786	5,112	3,955	5,373	-169	-261	-4.3%	-4.9%
四月								
五月								
六月								
七月								
八月								
九月								
十月								
十一月								
十二月								
合計	11,469	15,587	11,275	15,313	194	274	1.7%	1.8%

◎以上資料由內政部警政署交通事故案件處理系統查詢, 未對外公布

32

113年六都A2類道路交通事故每月件數比較

月份	113年件數						112年件數						與去年同期比較					
	臺北市	新北市	桃園市	臺中市	臺南市	高雄市	臺北市	新北市	桃園市	臺中市	臺南市	高雄市	臺北市	新北市	桃園市	臺中市	臺南市	高雄市
一月	2,043	3,926	4,162	6,882	4,219	3,020	1,988	4,100	4,050	6,002	3,798	3,721	55	-174	112	880	421	-701
二月	1,559	3,238	3,232	5,238	3,464	2,443	1,926	3,654	3,899	5,496	3,522	2,681	-367	-416	-667	-258	-58	-238
三月	1,863	3,688	3,781	5,993	3,786	2,472	2,347	4,752	4,497	6,340	3,955	3,177	-484	-1064	-716	-347	-169	-705
四月																		
五月																		
六月																		
七月																		
八月																		
九月																		
十月																		
十一月																		
十二月																		
合計	5,465	10,852	11,175	18,113	11,469	7,935	6,261	12,506	12,446	17,838	11,275	9,579	-796	-1654	-1271	275	194	-1644
													-12.7%	-13.2%	-10.2%	1.5%	1.7%	-17.2%

◎以上資料由內政部警政署交通事故案件處理系統查詢，未對外公布

A2類: (一)113年3月計發生3786件5112人，較去年同期減少169件，減少261人。

(二)與去年同期相比，以佳里分局增加37件(+22.6%)最多；件數及人數比例增加較多分局，依序為第四分局(+12件、+9.9%)、歸仁分局(+19件、+5.6%)、第一分局(+19件、+4.0%)、新營分局(+8件、+3.7%)。

單位/項目	113年3月		112年3月同期		同期比較		增減比例	
	件	人	件	人	件	人	件	人
新營分局	226	321	218	292	8	29	3.7%	9.9%
白河分局	43	64	45	61	-2	3	-4.4%	4.9%
麻豆分局	142	195	161	210	-19	-15	-11.8%	-7.1%
佳里分局	201	266	164	223	37	43	22.6%	19.3%
學甲分局	43	54	49	64	-6	-10	-12.2%	-15.6%
善化分局	293	385	354	453	-61	-68	-17.2%	-15.0%
新化分局	73	98	80	113	-7	-15	-8.8%	-13.3%
歸仁分局	357	520	338	471	19	49	5.6%	10.4%
玉井分局	12	17	24	32	-12	-15	-50.0%	-46.9%
永康分局	591	799	647	907	-56	-108	-8.7%	-11.9%
第一分局	499	679	480	684	19	-5	4.0%	-0.7%
第二分局	272	374	326	437	-54	-63	-16.6%	-14.4%
第三分局	334	446	353	479	-19	-33	-5.4%	-6.9%
第四分局	133	173	121	163	12	10	9.9%	6.1%
第五分局	326	403	332	424	-6	-21	-1.8%	-5.0%
第六分局	241	318	263	360	-22	-42	-8.4%	-11.7%
合計	3786	5112	3955	5373	-169	-261	-4.3%	-4.9%

### 重點工作宣導

### 多元管道

### 重點宣導

#### 高齡宣導



深入鄰里，運用餐會場合向**高齡者**宣導事故防制、路口停讓及行人安全等交通安全觀念。

#### 大型車宣導



至台電新營營業區辦理大型車體驗宣導，加深該公司員工對**大型車內輪差、視野死角**危險性的認識。

#### 圖卡宣導



配合玉山寶光聖堂春季祭祖大典及2024花旗木假日市集以**手舉牌、圖卡**向民眾實施交通安全宣導

#### 校園宣導




前往嘉南藥理大學宣導「**遠離大車內輪差、視野死角**」，向學生宣導重點交通安全觀念。

35

# 簡報完畢

# 恭請指示



# 工程小組報告

詳參手冊 p.38-52



## 113年5月份道安會報暨安全大臺南專案會議 工程小組工作報告

報告單位：工程小組  
(交通局、工務局)

# 本府年度提升交通安全經費爭取總表

## 112年度案件統計

計畫名稱	已核定案件數	中央(補)經費(萬元)	地方(自)經費(萬元)
前瞻計畫	28件	42,635.2	9,036.6
校園周邊暨行車安全道路改善計畫	31件	36,895.98	8,118.42
合計	59件	79,531.18	17,479.02

## 113年度案件統計

計畫名稱	已核定案件數	中央(補)經費(萬元)	地方(自)經費(萬元)
永續提升人行安全計畫	1件(24處路口)	4,800	0
畫智慧運輸系統發展建設計畫	1件(3處路口)	153	27
合計	2件	4,953	27

**113年度提案中統計** 本府積極向中央爭取「永續提升人行安全計畫」補助共計22案件  
(目前內政部國土署刻正審議中)

## 交通局

### 112年度提升交通安全經費『核定』與『執行』情形

中央計畫名稱	補助單位	核定件數	屬性類別	核定計畫經費(萬元)	執行管考概要
校園周邊暨行車安全道路改善計畫	內政部國土署 (非公路系統)	3件	校園周邊路口改善 (核定2件/6處路口)	中央(補) 4,109.3 地方(自) 920.7	工程刻正執行中
			友善安全交通環境 改善示範計畫 (核定1件/3處路廊)	中央(補) 820 地方(自) 180	工程刻正執行中
	交通部公路局 (公路系統)	1件	校園周邊路口改善 (核定1件/10處路口)	中央(補) 774.08 地方(自) 169.92	完成招標簽約中

### 113年度提升交通安全經費『核定』與『執行』情形

中央計畫名稱	補助單位	核定件	屬性類別	核定計畫經費(萬元)	執行管考概要
永續提升人行安全計畫	內政部國土署	1件	易肇事路口改善 (核定1件/24處路口)	中央(補) 4,800 地方(自) 0	工程刻正執行中
智慧運輸系統發展建設計畫	交通部	1件	非號誌化路口 (核定1件/3處路口)	中央(補) 153 地方(自) 27	刻正辦理招標中

## 112-113跨年度校園周邊暨行車安全道路改善 -易肇事路口改善計畫-第1次補助(1/3)

編號	計畫概要	負責局處	核定數(案)	完成數(案)	工作進度	目前辦理情形
5	<ul style="list-style-type: none"> <li>➤ 計畫名稱</li> <li>✓ 校園周邊暨行車安全道路改善計畫 (針對校園周邊路口改善) (非公路系統之道路)</li> <li>➤ 補助單位</li> <li>✓ 內政部國土署</li> <li>➤ 申請提報路口(4處)</li> <li>✓ 安南區安明路四段/安中路六段路口</li> <li>✓ 安南區安吉路一、二段/本原街一、二段路口</li> <li>✓ 安南區北安路三段/培安路口</li> <li>✓ 歸仁區市道182線/台39線路口</li> <li>➤ 工作要項</li> <li>✓ 削切中央分隔島，增設左轉車道</li> <li>✓ 既有設施移設(含號誌桿、路燈、路樹、警局監視系統等)</li> <li>✓ 號誌管線重整</li> <li>✓ 增設行人號誌燈</li> <li>✓ 全路口刨鋪及標線重繪</li> </ul>	交通局	1	0	70%	1. 進度無落後。 2. 辦理施工中(刻正辦理相關既有設施移設作業)。

工作進度安排：取得中央補助(10%)、完成議會墊付(10%)、工程設計(20%)、工程發包(20%)、工程施工進度(40%)

41

## 112-113跨年度校園周邊暨行車安全道路改善 -易肇事路口改善計畫-第2次補助(2/3)

編號	計畫概要	負責局處	核定數(案)	完成數(案)	工作進度	目前辦理情形
6	<ul style="list-style-type: none"> <li>➤ 計畫名稱</li> <li>✓ 校園周邊暨行車安全道路改善計畫 (針對校園周邊路口改善) (非公路系統之道路)</li> <li>➤ 補助單位</li> <li>✓ 內政部國土署</li> <li>➤ 申請提報路口(2處)</li> <li>✓ 東區東門路三段/自由路三段/自由路二段路口</li> <li>✓ 安平區永華路二段/健康三街路口</li> <li>➤ 工作要項</li> <li>✓ 削切中央分隔島，增設左轉車道</li> <li>✓ 既有設施移設(含號誌桿、路燈、路樹、警局監視系統等)</li> <li>✓ 號誌管線及行人號誌改善工程(含路面改善工程)</li> <li>✓ 標誌標線重繪及改善工程</li> <li>✓ 復舊工程(AC重鋪)</li> </ul>	交通局	1	0	70%	1. 進度無落後。 2. 辦理施工中(刻正辦理相關既有設施移設作業)。

工作進度安排：取得中央補助(10%)、完成議會墊付(10%)、工程設計(20%)、工程發包(20%)、工程施工進度(40%)

42

## 112-113跨年度校園周邊暨行車安全道路改善 -易肇事路口改善計畫(3/3)

編號	計畫概要	負責局處	核定數(案)	完成數(案)	工作進度	目前辦理情形
7	<ul style="list-style-type: none"> <li>▶ 計畫名稱                             <ul style="list-style-type: none"> <li>✓ 校園周邊暨行車安全道路改善計畫 (針對校園周邊路口改善)(公路系統之道路)</li> </ul> </li> <li>▶ 補助單位                             <ul style="list-style-type: none"> <li>✓ 交通部公路局</li> </ul> </li> <li>▶ 申請提報路口(10處)                             <ul style="list-style-type: none"> <li>✓ 學校出入口                                     <ul style="list-style-type: none"> <li>• 新營區新生國民小學北入口(南73與農路口)、太子國民中學正門口、新橋國小正門口、後壁區後壁國中大門前道路與南81線路口、七股區南38線竹橋國中門口、西港區後營國小後門、柳營區台1線與新榮高中大門口、善化區台19甲線善化國中前</li> </ul> </li> <li>✓ 易肇事/瓶頸路口                                     <ul style="list-style-type: none"> <li>• 鹽水區南74線與南80線路口</li> </ul> </li> <li>✓ 醫院出入口                                     <ul style="list-style-type: none"> <li>• 關廟區吉安醫院(關廟區中正路435號)門口</li> </ul> </li> </ul> </li> <li>▶ 工作要項                             <ul style="list-style-type: none"> <li>✓ 增設行車管制號誌</li> <li>✓ 增設行人專用號誌</li> <li>✓ 行人燈箱加大及繪設行穿線</li> </ul> </li> </ul>	交通局	1	0	80%	<ol style="list-style-type: none"> <li>1. 進度無落後。</li> <li>2. 辦理施工中(各路口號誌設施皆完成，刻正辦理標線及標誌優化作業。)</li> </ol>

工作進度安排：取得中央補助(10%)、完成議會墊付(10%)、工程發包(20%)、工程設計(20%)、工程施工進度(40%)

## 112-113跨年度校園周邊暨行車安全道路改善 -A 規劃設計類-臺南市友善安全交通環境改善示範計畫

編號	計畫概要	負責局處	核定數(案)	完成數(案)	工作進度	目前辦理情形
8	<ul style="list-style-type: none"> <li>▶ 計畫名稱                             <ul style="list-style-type: none"> <li>✓ 臺南市友善安全交通環境改善示範計畫</li> </ul> </li> <li>▶ 補助單位                             <ul style="list-style-type: none"> <li>✓ 內政部國土署</li> </ul> </li> <li>▶ 申請提報計畫路段(3處路段)                             <ul style="list-style-type: none"> <li>✓ 中西區中正路(西門路至民生綠園，共620公尺)</li> <li>✓ 中西區中山路(民生綠園至北門路，共1,110公尺)</li> <li>✓ 東區凱旋路(東寧路201巷至中華東路一段，共795公尺)</li> </ul> </li> <li>▶ 工作要項                             <ul style="list-style-type: none"> <li>✓ 推動行人優先交通安全，提供完善安全的行人通行環境，檢討道路斷面配置</li> <li>✓ 實地調查與測量、基地環境與人文調查分析、整體發展構想與細部規劃設計研擬作業、施工細部圖說製作及工程經費預估等</li> </ul> </li> </ul>	交通局	1	0	60%	<ol style="list-style-type: none"> <li>1. 進度無落後。</li> <li>2. 已於113年5月15日辦理評選作業，並於113年5月21日決標。</li> </ol>

工作進度安排：取得中央補助(10%)、完成議會墊付(10%)、規劃設計(20%)、計畫發包(20%)、計畫執行進度(40%)

## 113年度永續提升人行安全計畫 -交通部/本局盤點行人易肇事路口

編號	計畫概要	負責局處	核定數(案)	完成數(案)	工作進度	目前辦理情形
1	<ul style="list-style-type: none"> <li>➤ 計畫名稱</li> <li>✓ 「永續提升人行安全計畫」路口改善案 (非公路系統之道路)</li> <li>➤ 補助單位</li> <li>✓ 內政部國土署</li> <li>➤ 申請提報路口(24處)</li> <li>✓ 東區中華東路二段/中華東路二段295巷、南區中華西路一段/新孝路、中華西路一段/新信路等24處路口</li> <li>➤ 工作要項</li> <li>✓ 車道瘦身，削切中央分隔島，增設左轉車道</li> <li>✓ 既有設施移設(含號誌桿、路燈、路樹等)</li> <li>✓ 增設行人庇護島、行穿線退縮</li> <li>✓ 行人標誌標線號誌改善工程(含路面改善工程)</li> <li>✓ 強化無障礙設計與設施</li> <li>✓ 擴大路口人行道及建置停等安全空間</li> </ul>	交通局 工務局	1	0	30%	<ol style="list-style-type: none"> <li>1. 進度無落後。</li> <li>2. 刻正辦理工程設計中。</li> </ol>

工作進度安排：取得中央補助(10%)、完成議會墊付(10%)、工程設計(20%)、工程發包(20%)、工程施工進度(40%)

45

## 113年度智慧運輸系統發展建設計畫 -非號誌化路口主動式風險感知警示系統建置計畫

編號	計畫概要	負責局處	核定數(案)	完成數(案)	工作進度	目前辦理情形
1	<ul style="list-style-type: none"> <li>➤ 計畫名稱</li> <li>✓ 臺南市非號誌化路口主動式風險感知警示系統建置計畫</li> <li>➤ 補助單位</li> <li>✓ 交通部</li> <li>➤ 申請提報路口(3處)</li> <li>✓ 善化區市道178線(興農路)/區道南128-1線路口</li> <li>✓ 善化區三民路/善美大道路口</li> <li>✓ 善化區中正路66巷/重劃區農路路口</li> <li>➤ 工作要項</li> <li>✓ 建置非號誌化路口主動式風險感知警示系統，警示衝突方向之車輛，促使其進行必要的減速或停讓動作，避免交通事故的發生，提高非號誌化路口安全的目標</li> </ul>	交通局	1	0	30%	<ol style="list-style-type: none"> <li>1. 交通部已於113年5月7日核定修正後計畫書。</li> <li>2. 刻正辦理招標事宜，預計113年底前完工。</li> </ol>

工作進度安排：取得中央補助(10%)、完成議會墊付(10%)、工程設計(20%)、工程發包(20%)、工程施工進度(40%)

46

# 113年度強化人行安全設施重點工作

編號	工作要項	負責局處	年度目標(處)	年度累計(處)	4月完設(處)	工作進度	本市累計(處)	目前辦理情形
1	行人專用號誌	(交)	80	10	10	13%	1,378	已盤點路口70、派工30，預計6月完成
2	行人專用時相	(交)	50	5	5	10%	150	已盤點路口40、派工20，預計6月完成
3	行人號誌時相早開	(交)	150	15	15	10%	345	已盤點路口120、派工50，預計6月完成
4	標線型人行道	(交)	15	2	2	23%	46	已盤點數量10、派工10，預計6月完成
5	綠底行穿線	(交)	5	2	2	40%	2	已盤點數量3、派工3，預計6月完成
6	行人庇護島	(交)	8	1	1	13%	45	已盤點路口4、派工4，預計6月完成
		(工)	2	0	0	0%		持續盤點、施工中
7	行穿線退縮	(交)	10	1	1	10%	117	已盤點路口5、派工5，預計6月完成
		(工)	5	0	0	0%		持續盤點、施工中

47

## 工務局

### 112年度提升交通安全經費『核定』與『執行』情形

中央計畫名稱	補助單位	核定件數	屬性類別	核定計畫經費(萬元)	執行管考概要
前瞻計畫	內政部國土署	25件	提升道路品質計畫(內政部)2.0	中央(補) 36,635.2 地方(自) 8,043.6	工程刻正執行中
	交通部公路局	3件	提升道路品質計畫(公路系統)	中央(補) 6,000 地方(自) 1,317	工程刻正執行中
校園周邊暨行車安全道路改善計畫	內政部國土署(非公路系統)	27件	校園周邊通學步道路口安全改善	中央(補) 31,192.6 地方(自) 6,847.8	工程刻正執行中

### 113年度提升交通安全經費『核定』與『執行』情形

中央計畫名稱	補助單位	核定件數	屬性類別	核定計畫經費(萬元)	執行管考概要
永續提升人行安全計畫	內政部國土署	1件	易肇事路口改善(核定1件/24處路口)	中央(補) 4,800 地方(自) 0	工程刻正執行中

↓  
工務局/交通局聯合案件

48

## 112-113跨年度校園周邊暨行車安全道路改善 -提升道路品質計畫(1/2)

編號	計畫概要	負責局處	核定數(案)	完成數(案)	工作進度	目前辦理情形
1	<ul style="list-style-type: none"> <li>➤ 計畫名稱</li> <li>✓ 提升道路品質計畫(內政部)2.0 (非公路系統之道路)</li> <li>➤ 補助單位</li> <li>✓ 內政部國土署</li> <li>➤ 核定補助25案</li> <li>✓ 中華東路、高鐵特定區、健康路、北安路、台江大道、裕信路、大林路等25案道路改善工程</li> <li>➤ 工作要項</li> <li>✓ 人行道設置改善</li> <li>✓ 路口安全改善</li> <li>✓ 路面刨鋪改善</li> </ul>	工務局	25	6	40%	<ol style="list-style-type: none"> <li>1. 進度：規劃設計中16案，施工中3案，已完成6案。</li> <li>2. 視個案規模不同，預計於113年底至114年陸續完工。</li> </ol>

工作進度安排：取得中央補助(10%)、完成議會墊付(10%)、工程設計(20%)、工程發包(20%)、工程施工進度(40%)

## 112-113跨年度校園周邊暨行車安全道路改善 -提升道路品質計畫(2/2)

編號	計畫概要	負責局處	核定數(案)	完成數(案)	工作進度	目前辦理情形
2	<ul style="list-style-type: none"> <li>➤ 計畫名稱</li> <li>✓ 提升道路品質計畫(公路系統) (公路系統之道路)</li> <li>➤ 補助單位</li> <li>✓ 交通部公路局</li> <li>➤ 申請提報3案</li> <li>✓ 佳里七股南37線、麻豆市道171線、七股西港麻豆市道173線，共3案道路改善工程</li> <li>➤ 工作要項</li> <li>✓ 路面刨鋪改善</li> </ul>	工務局	3	0	30%	<ol style="list-style-type: none"> <li>1. 進度：工務局於113年1月25日向交通部公路局提案。</li> <li>2. 已於113年3月22日核定。</li> <li>3. 目前辦理工程設計中。</li> </ol>

工作進度安排：取得中央補助(10%)、完成議會墊付(10%)、工程設計(20%)、工程發包(20%)、工程施工進度(40%)


# 112-113跨年度校園周邊暨行車安全道路改善 -校園周邊通學步道

編號	計畫概要	負責局處	核定數(案)	完成數(案)	工作進度	目前辦理情形
3	<ul style="list-style-type: none"> <li>▶ 計畫名稱</li> <li>✓ 校園周邊暨行車安全道路改善計畫 (非公路系統之道路)</li> <li>▶ 補助單位</li> <li>✓ 內政部國土署</li> <li>▶ 核定補助27案(共30校通學步道)</li> <li>✓ 大山國小、五王國小、善化高中、臺南高商、南英工商、臺南神學院、協進國小、海佃國中、學甲國小、嘉南國小、新進國小、裕文國小、德高國小、安南國中、新營高工、信義國小、永信國小、下營國小、山上國中、六甲國小、公園國小、楠西國中、楠西國小、日新國小、小新國小、新民國小、安順國小、東陽國小、忠孝國中、臺南女中</li> <li>▶ 工作要項</li> <li>✓ 通學步道設置</li> <li>✓ 路口安全改善</li> </ul>	工務局	4	0	40%	1. 進度：規劃設計中19案發包中5案，施工中3案 2. 視個案規模及獲核定時間不同，預計於113年底至114年陸續完工。
		區公所	12	0		
		學校	11	0		

工作進度安排：取得中央補助(10%)、完成議會墊付(10%)、工程設計(20%)、工程發包(20%)、工程施工進度(40%)

## 113年度優化人行道環境(含騎樓整平)

編號	工作要項	負責局處	目標數量	完成數	工作進度	目前辦理情形
1	人行道障礙物遷移 (如電桿、電箱)	工務局	82處	42處	51%	協調人行道上障礙物業管單位辦理遷移。
2	人行道改善 (如延長、整平、加寬等)	工務局	14,823公尺	10,973公尺	74.0%	高鐵特定區周邊改善完成6,579公尺、民治市政中心周邊人行道改善完成992公尺、高鐵大道改善完成1,243公尺、歸仁國小、歸仁國中、新豐高中周邊通學步道改善完成2,159公尺。
3	騎樓整平長度(公里) (前瞻基礎建設提升道路品質計畫2.0)	工務局	600公尺	316公尺	52.7%	112年度目前施工中，113年度已提案。



# 教育小組報告

詳參手冊 p.54-74



## 臺南市道安會報

### 教育小組報告



113年5月27日

# 報告大綱

壹

## 院頒計畫執行情形



- 一、創造國中小學良好通學步行環境，增進學生通學安全
- 二、交通安全教案與教材，落實推廣至校園
- 三、推廣落實交通安全守則
- 四、提升各級學校重視交通意外傷亡與防制策進作為



貳

## 4月執行成果



55

壹

## 院頒計畫執行情形

56

## 一、創造國中小學良好通學步行環境，增進學生通學安全

### 積極改善學校周邊易肇事路口

#### 跨局處會勘盤點國高中小校園周邊交通環境

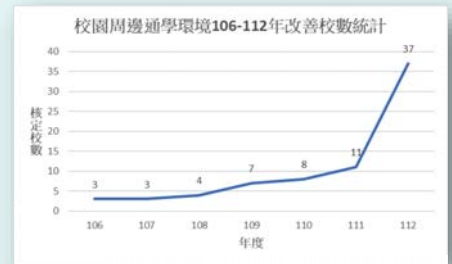
- 112年列管94校，已改善90校；113年列管95校，已改善49校



跨局處會勘、輔導團協助

#### 106-111年提升道路品質計畫，112年校園周邊暨行車安全道路改善計畫

- 提升道路品質計畫獲核定補助計有36校，總經費約3億9仟萬元。截至4月已有31校完工，預計113年7月全數完工。
- 112年校園周邊暨行車安全道路改善計畫，核定35校，核定金額逾4億4仟萬元整，陸續招標，施工中。
- 112年納入其他建設案2校：
  - 臺20線拓寬案：南化國小(預計113年7月決標)。
  - 工務局黑曜金咖啡公路計畫：東原國小(113年6月完工啟用)
- 112年總計核定改善37校。



#### 113-116永續提升人行安全計畫

- 截至113年4月有8校完成提案，提案金額逾1億3仟萬。
- 113年5月13日函文有意提案37校，請於113年6月14日提案。
- 待評估64校，截至113年5月20日已現勘完成18校，2校已設置完成，10校輔導與公所協商提案，3校輔導設置標線型人行道。



新進國小通學步道  
改善工程施工中 57

## 二、交通安全教案與教材，落實推廣至校園



### 多元方式增進教師熟悉教育部交通安全課程模組並運用

- 交通安全教育課程，112學年度以納入校訂課程或融入部定課程方式執行，各校完成率已達100%。
- 113年度預計辦理預計辦理教師增能研習14場次，已辦理112學年交通安全教育輔導團暨教師增能計畫，共計2場次共計128人次參與。
- 112學年度交通安全教育輔導團-課程模組推廣到校服務截至113年1-6月預計辦理3場次，計約120人參與，已辦理3場次約121人次參與。
- 擇定忠孝國中等10校為課程模組前導學校，將經驗傳承逐步推動各校研發具特色交通安全校訂課程，目前進度90%。
- 截至113年4月：
  - 磨課師平臺交通安全數位研習計1544人次
  - 各校自辦交通安全研習，共計有永安國小等20場次，共計649人次，研習內容為交通安全課程模組及交安五守則。



3月辦理交通安全  
環境建置師資培訓



擇定10所前導學校  
試行課程模組

目標交通安全教育納入課程計畫，各級學校100%執行

### 三、推廣落實交通安全守則



#### 運用多元管道加強宣導

- 交通安全守則除納入課程外，亦結合學校實體情境、班親會、親職講座、校慶運動會、學校網頁、粉絲專頁、跑馬燈等多元管道。
- 結合親職教育、家庭教育，交通安全素養落實於生活中。

#### 結合戶外教育辦理交通安全活動課程

- 補助各校申請辦理**自行車模擬考照及自行車自行車道路騎乘實作教學**，113年預計辦理**20場次**，並鼓勵**結合本市自行車道**。
- 補助學校辦理**戶外教育結合交通安全教育參訪計畫**，參訪**交通安全主題館、監理站**，113年預計辦理**20場次**，鼓勵師生共同參與。



自行車安全教育課程

#### 高齡者交通安全教育與宣講

- 樂齡學習中心課程持續融入交通安全議題，113年預計辦理**100場次**，受益長輩約**3500人次**。
- 各成教管道高齡交通安全教育宣導，預計每個月辦理**15場次**約**800人次**參與。
- 擬定各校長輩交通安全關懷系列宣講，至113年4月已宣講**1096場次**。



學校長輩交通安全關懷系列宣講

59

### 四、提升各級學校重視交通意外傷亡與防制策進作為

#### 針對不同階段別多元強化宣導及防制重點

- 幼兒園：交通安全5守則宣導、幼兒乘車安全教育、幼兒專用車巡檢等。
- 國中小：交通安全5守則宣導、行人安全教育、乘客安全教育、大車內輪差、自行車安全教育、無照駕駛防制、微型電動二輪車教育、導護志工招募等。
- 高中職：交通安全5守則宣導、自行車安全教育、機車安駕、大客車乘車安全等。
- 大專院校：交通安全5守則宣導、汽機車安全駕駛、酒駕防制、口停讓教育等。
- 高齡教育：交通安全5守則宣導、結合樂齡、補校、成教班等終身學習管道，強化高齡交通安全教育等。



結合公私資源、運用學校運用電視牆、運用跑馬燈進行宣導

60

貳

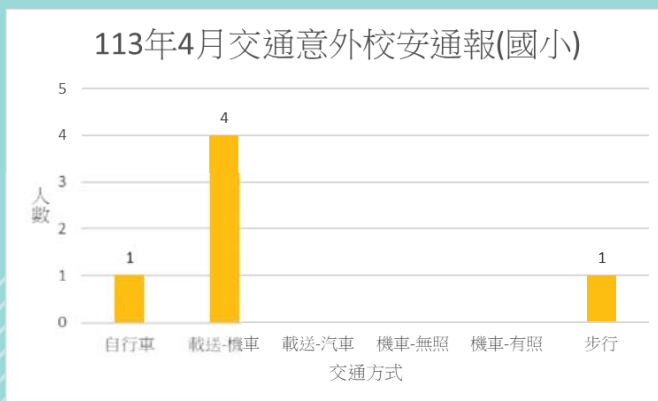
## 4月執行成果

## 4月份國中小學生交通意外事件分析



### 🌟 國小校園交通意外事件

113年每月統計-國小								
類型/月	電動自行車	自行車	載送-機車	載送-汽車	機車-無照	機車-有照	步行	合計
4月		1	4				1	6



資料來源：校安通報



因應機車接送事故多

1. 加強親職教育宣導
2. 落實交通安全課程模組—機車乘客安全

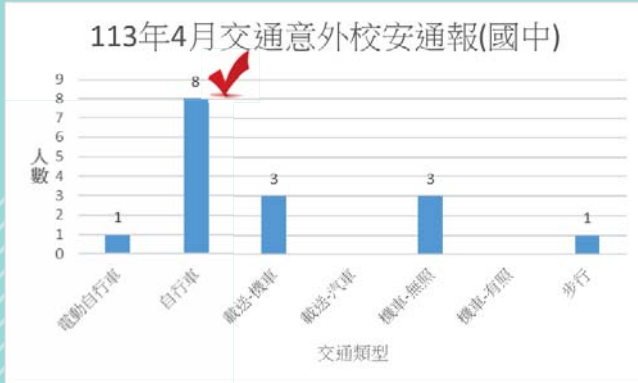
# 4月份國中小學生交通意外事件分析



## 📢 國中校園交通意外事件

類型/月	電動自行車	自行車	載送-機車	載送-汽車	機車-無照	機車-有照	步行	合計
4月	1	8	3		3		1	16

自行車事故原因/月	自撞	自摔	自VS汽車	自VS機車	自VS自	路旁車門突開	學校通報未敘明	合計
4月	1	0	1	2	1	1	2	8



資料來源：校安通報

- 學生自行車安全教育重點：
- 1.自行車正確用路及騎乘觀念—**建立學生為慢車駕駛人的觀念。**
  - 2.危險預防及防禦駕駛觀念—**騎乘自行車要注意車前狀況，避免危險。**



自行車安全教育課程

## 一、創造國中小學良好通學步行環境，增進學生通學安全



### 📢 跨局處合作、協助學校規劃建置完善的通學環境



邀請本府工務局、交通局  
合作辦理說明會



通學步道現勘—東原國小



通學步道現勘

### 輔導團協助、跨局處會勘規劃改善通學環境

- 截至113年4月有**8校**完成提案，提案金額逾**1億3仟萬**。
- **113年5月13日**函文有意提案**37校**，請於**113年6月14日**提案。
- 待評估64校：
  - 截至113年5月20日已現勘完成18校。
  - **10校**輔導與公所協商提案，**3校**輔導設置標線型人行道。
  - **2校**已併入其他建設案規劃改善，**南化國小**(臺20線拓寬案預計113年7月決標)、**東原國小**(工務局黑曜金咖啡公路計畫113年6月完工啟用)。

## 二、交通安全教案與教材，落實推廣至校園



教材推廣、師資研習、課程前導學校試行

- 113年4月辦理仁愛國小等**1場次輔導團到校諮詢服務**，帶領教師運用交通安全課程模組，計有**41人次**參與。
- 交通安全資源網公告交通安全**課程模組教學PPT**，**即時提供教材資訊**。
- 鼓勵參與教育部交通安全研習，
  - 磨課師平臺交通安全數位研習113年4月共約有**156人次**參與。
  - 各校自辦研習，**113年4月**計有文化國小等**3場次**，約有**113人**參與。



各校進行課程模組融入校定課程



前導試行學校課程執行



即時提供各校最新教材資訊

65

## 三、辦理幼童專用車、補習班交通車等稽查



**113年4月**計查核**10場次**、**23輛車**

超載、車體是否變更、幼童專用車是否違規負載學齡兒童等稽查

幼童專用車察查及宣導

補習班交通車



幼童車



高中校車



4月份查無違規事項



會同校外會、監警單位稽查交通車

66

## 四、校園交通安全教育宣導



活動出發 培養交通安全素養

- 各校辦理「交安有品」宣導，4月主題：「**乘客安全教育月**」交通安全宣導，逾274場次。
- 各校結合上放學及**各項親職活動**進行交通安全宣導。
- **各教育階段依學生事故分析結果，加強重點教育課程及宣導。**



跨局合作於活動時設攤親職宣導



天天**5**守則 結合路口導護宣導



結合社會資源--桂盟國際 (KMC) 自行車安全教育宣導



結合警察局辦理  
微型電動二輪車安全宣導



國中加強自行車安全教育宣導



國小加強乘客安全教育宣導

## 五、社會交通安全教育宣導



運用網路媒體、跑馬燈等進行交通安全社會教育宣導

- 各校結合校慶加強**親職教育**宣導。
- 設置**高齡交安專區**，持續請各校加強**樂齡教育**宣導，指導學生關懷家中長者交通安全。
- 各校借由學校網站、學校相關文宣進行教育宣導，**受眾普及親師生。**



運用學校相關網站進行交安5守則宣導



結合校慶活動交通安全親職教育宣導

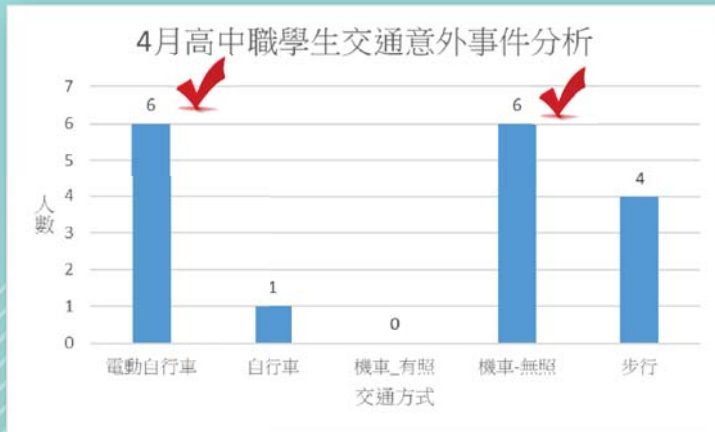


交安資源網設置高齡交安專區  
—請學校持續宣導關懷家中長輩交通安全

## 六、高中職學生交通意外事件分析

### 113年4月份高中職學生交通意外事件分析

類型/月	電動自行車	自行車	機車_有照	機車-無照	步行	合計
4月	6	1	0	6	4	17



資料來源：校外會



結合警察局辦理機車安駕宣導

交通安全宣導計畫  
 109年5月份教育宣導  
 文安2運動教育資源  
 全國交通安全月資源  
 自行車安全教育資源  
 高職交通安全教育資源  
 機車安駕教育資源  
 商業安全教育資源  
 行人安全教育資源  
 微型電動二輪車資源  
 機車交通安全教育網站

轉知教育部「交通安全補充教材手冊—高中職(機車騎乘安全)」

研 究 案 號：810000012023-12-06 | 制 訂 數：101

- 一、依據教育部 112 年 11 月 10 日臺教統原部字第 1120154766 號函辦理。
- 二、交通部 111 年發布「電動輔助自行車及微型電動二輪車型式安全審驗管理辦法」(一)自 111 年 11 月 30 日起，將微型電動二輪車(舊稱為電動自行車)正式納管。(註：車內(113年11月29日前)車輛須完成納管，控管後則准予可上路騎乘。(註)車高 1.4 米不得騎乘，不得擅自改裝，時速上限 25 公里。
- 三、<https://market.cloud.edu.tw/resources/web/1807735> 新增針對電子控管之電子車第一級檢核，禁止對於微型電動二輪車之安全觀念。
- 四、各縣市電子控管附件，亦已上傳至「教育大市集」(網址：<https://market.cloud.edu.tw/resources/web/1807735>)，學校可自行下載應用。

研 究 案 號：810000012023-12-06 | 制 訂 數：101

研 究 案 號：810000012023-12-06 | 制 訂 數：101

研 究 案 號：810000012023-12-06 | 制 訂 數：101

函請學校加強微型電動二輪車安全觀念 69

## 七、高中職4月學生交通安全宣導成效

### 高中職以機車駕駛、自行車交通事故居冠

- 學校依案件進行輔導及防制措施
- 學校集會時間實施交通安全教育宣導計76場次，7萬4,786人次
- 聯巡出勤人數112人次，計警察48人次、教官23人次，學創人力10人次，教師31人次。
- 實施校外聯合巡查：計36場



高中職學校辦理路口停讓、機車安駕宣導宣導等

## 八、大專院校4月學生交通安全宣導成效



計**13校57場7萬7,057**人次

資料時間：113.4.30

校名	場次	人次	校名	場次	人次
南臺科大	25	<b>3,375</b> (配合校內活動宣導)	崑山科大	2	<b>17,504</b> (校內電子報宣導)
臺南大學	3	<b>524</b> (公佈欄海報宣導)	南應科大	3	<b>290</b> (配合校內活動宣導)
成功大學	2	<b>46,000</b> (校內電子報宣導)	長榮大學	1	(公佈欄宣導海報)
臺南護專	8	<b>400</b> (配合校內活動宣導)	華醫科大	4	<b>500</b> (配合校內活動宣導)
敏惠護專	3	<b>7,442</b> (配合校內活動宣導)	嘉藥科大	3	<b>972</b> (配合校內活動宣導)
中信學院	1	<b>50</b> (配合校內活動宣導)	遠東科大	1	(公佈欄宣導海報)
藝術大學	1	(公佈欄宣導海報)			

71

## 九、大專院校113年4月宣導主題摘錄



**交通安全  
5守則**



**路口停讓**



**機車安全**



**酒駕零容忍**



72


## 十、高齡者交通安全教育與宣講



- 截至113年4月，七股區樂齡學習中心開辦「**交通指引樂安全**」課程、東山區樂齡學習中心開辦「**紅燈停、綠燈行、交通安全大家贏**」等課程，共計**14場次**，**305人次**。
- 教育局運用社大、成教班、補校等終身學習管道進行高齡交通安全宣導共計**15場次**，約**888人次**。
- 教育局推動學校長輩交通安全關懷系列宣導，4月主題：「**長者過馬路**」，**逾274場次**。



簡報結束，敬請指教



# 監理小組報告

詳參手冊 p.76-88

75

串聯幸福的公路人



## 臺南市道路交通安全督導會報

### 監理小組113年4月工作報告

報告機關：嘉義區監理所(臺南、麻豆、新營監理站)  
臺南市公共運輸處

113年5月27日



交通部公路局

Highway Bureau, Ministry  
of Transportation and  
Communications(MOTC)

# 目 錄

- 壹、鼓勵參加機車安全駕駛訓練計畫
- 貳、大型車視野死角、無號誌及閃光號誌路口、車輛路口停讓等納入駕訓班、初考領講習、道安講習
- 參、優先強化無號誌化路口宣導計畫及大型車視野死角與內輪差實地體驗
- 肆、微型電動二輪車管理與宣導計畫
- 伍、辦理及宣導「主要汽(機)車駕駛人」登錄作業
- 陸、推動與高齡者及交通安全相關之公路公共運輸項目
- 柒、加強市區客運及公路客運「路口停讓」計畫
- 捌、酒後代駕



77

## 壹、鼓勵參加機車安全駕駛訓練計畫(1/2)

### • 機車駕駛人參與駕訓班之績效

經調查112年度民眾至監理站報名機車考照人數為19,193人，民眾至駕訓班報名人數為1,696人，占比率為8.8%，113年度截至4月份報名機車駕訓占比率達8.9%(489/5,492)

年度	107	108	109	110	111	112	113
機車駕訓班	大台南 中山	大台南 中山 大灣	大台南 中山 大灣 成功	大台南 中山 大灣 成功	大台南 中山 大灣 成功 長榮	大台南 中山 大灣 成功 長榮	大台南 中山 大灣 成功 長榮 南凱(籌設中) 日上(籌設中) 麻豆區-台南(籌設中) 新營區-新城(籌設中)
參訓人數	122	422	773	999	1,220	1,696	489
申請人數		322	694	967	1,115	1,461	340
補助人數	無補助 計畫	322	670	750(分配) 70(挹注) 共計820人	980(分配) 103(挹注) 共計1,083人	2145(分配) 1,000(市府)	2,800(分配)

### • 違規行為及追蹤率比較

截至113年度4月份受訓人數489人，違規數2件(0.4%)，違規內容均為駕車行經有燈光號誌管制之交岔路口紅燈右轉行為，已請駕訓班配合宣導。

78

## 壹、鼓勵參加機車安全駕駛訓練計畫(2/2)

### • 宣導機車駕駛訓練計畫辦理情形

- 113年度臺南市轄區參與配合推動機車安駕訓練課程共計兩家駕訓班(大台南駕訓班、成功駕訓班)。
- 113年度機車道路安駕計畫台南分配名額為**350**名，預計兩家駕訓班各分配**175**名為目標執行名額。
- 大台南駕訓班預計於113年5月16日辦理第一場機車安駕訓練，另成功駕訓班已完成路線籌備，預計6月份辦理機車安駕訓練。



79

## 貳、大型車視野死角、無號誌及閃光號誌路口、車輛路口停讓等納入駕訓班、初考領講習、道安講習

- 監理相關講習課程導入無號誌及閃光號誌路口、車輛路口停讓、安全左轉及正確變換車道、大型車視野死角等相關道安教材，並針對事故案例分析。

113年 /4月	機車初考領 安全講習	汽車駕駛人 道安講習	機車駕駛人 道安講習	(未滿18歲) 無照駕駛人 道安講習	酒駕專班 道安講習
場次	122	6	4	4	9
人數	1,434	597	333	152	251

共145場次  
2,767人

80

### 參、優先強化無號誌化路口宣導計畫及大型車視野死角與內輪差實地體驗

- 辦理大型車視野死角體驗活動時，同時宣導及體驗無號誌及閃光號誌路口停讓觀念。
- 深入社區鄰里辦理高齡者安全講座。
  - 宣導地點：七股衛生所、玉井衛生所、楠西衛生所、將軍衛生所、埤頭永安宮、謝樂偉眼科、南化區公所、柳營區太康社區關懷中心、新營區新東社區關懷中心、後壁區頂安社區關懷中心、新營區大宏社區關懷中心。

112年4月份	道安巡迴宣導	高齡者安全講座	大型車視野死角體驗活動
場次	15	6	1
人次	953	238	47

共22場次  
1,238人



### 肆、微型電動二輪車管理與宣導計畫(1/2)

- 微型電動二輪車（電動自行車）掛牌納管已於111年11月30日實施領牌三大要件：◎ 要年滿 14歲 ◎ 要登記掛牌 ◎ 要投保 強制責任險
- 推動微型電動二輪車掛牌管理及投保強制險，並提供到點服務加強領牌辦理率，以利後續管理。
- 截至113年4月30日，新車領牌數量已達到3,432輛，使用中車輛領牌數已達到11,272輛，使用中車輛總數19,222輛，使用中掛牌率58.64%。
- 4月份至電動車經銷商或私人企業辦理領牌服務共1次，領牌數共計7輛；如遇移工申領牌照，會加強宣導微型電動二輪車行車安全。



## 肆、微型電動二輪車管理與宣導計畫(2/2)


- 執行監警聯合路檢時加強稽查微型電動二輪車及交安宣導，導正民眾應使用符合規定之合法微型電動二輪車，並針對微型電動二輪車違規加強執法，維護微型電動二輪車行車安全。
- 4月辦理微型電動二輪車道路交通安全宣導共計 22 場次、宣導人數 1,390 人。
  - 松柏中心、市立小康幼兒園、臺南應用科技大學、左鎮日照中心、白河榮民之家、禾起日照中心(仁德)、成功大學北區大港里、大灣教會、敏惠醫護管理學院、台南啟聰學校、北門國中、西港衛生所及麻豆、新營監理站道安講習室.....等。



83

## 伍、辦理及宣導「主要汽(機)車駕駛人」登錄作業

- 辦理各項車籍異動時，主動登錄主要駕駛人，以落實駕駛人資料之正確性。
- 登錄主要駕駛人之前，先確認駕駛人是否符合駕駛資格，以杜絕無照駕駛或越級駕駛等情況，保障用路人行車安全。
- 監理相關講習課程導入各項車籍異動登錄駕駛人等知識，引導正確之駕駛觀念。
- 赴機關、學校及團體宣導各項車籍異動時登錄主要駕駛人之優點及影響。
- 113年4月份辦理登錄200件。



84

## 陸、推動與高齡者及交通安全相關之公路公共運輸項目

- 目前本市幸福小黃計有31條路線（含3條全預約路線）。
- 持續規劃及推動偏鄉高齡者需求路線-推動區域後壁區、新營區、東山區、新化區等4區113年3月19日提案。
- 營運不佳之固定路線區域轉為全預約路線區域：【黃2-1】林鳳營火車站-菁埔里菁埔寮-自113年2月13日調整為「全預約」方式營運。
- 每月定期查核幸福巴士路線營運情形及是否有需改善事項，持續提升服務品質。
- 本月查核路線：【綠12-2】、【綠28】、【綠30】、【綠30-1】、【藍27】、【橋21】、【綠20】、【綠2-1】、【綠31】、【綠20-1】。




85

## ★臺南市公共運輸處工作報告★

### 柒、加強市區客運及公路客運「路口停讓」計畫

一、業者已提報113年路口停讓訓練計畫。自112年2月起至113年5月止，本處已執行34次共1539車次之市區公車路口停讓稽查，計查獲3件未確實路口停讓案件；另市區客運業者已完成6,428車次自主稽查，計查獲2件未確實路口停讓案件，皆已依規裁處。



二、112年4月28日「大台南公車X新營客運 路口停讓行人優先實境訓練場」正式啟用，截至113年4月止，已完成263人次路口停讓安全教育訓練。

86



## 捌、酒後代駕績效


三、本市共有4間酒後代駕服務業者，自111年1月起，截至113年5月2日已服務計**114,545**件。酒後代駕駕駛人推薦作業，截至113年5月2日止，計2間業者完成核備教育訓練課程，服務人數增加至**201**人，酒後代駕駕駛人推薦標章完成核發**22**人。

直轄市	服務人數	推薦人數	核發比例
臺北市	1025	136	13.3%
新北市	550	55	10.0%
桃園市	940	36	3.8%
臺中市	373	51	13.7%
臺南市	201	22	10.9%
高雄市	229	22	9.6%



# 簡報結束 敬請指教





# 宣導小組報告

詳參手冊 p.90-99

## 5月份 宣導小組成果

# 簡報大綱

- 壹、上次會議指裁示項辦理情形
- 貳、道路安全宣導成果
  - 一、各類媒體宣導
  - 二、與企業及民間團體合作
  - 三、深入鄉鎮鄰里宣導

91

## 壹、上次會議指裁示項辦理情形

### 4月道安會報主席裁示：

高齡交通事故亦為中央道安會報關心的議題，請各小組能透過各管道(如教育小組的成人教育班、民政局的民政系統)加強宣導。

1. 持續於本府官方line、台南today臉書以圖文進行宣導
2. 持續於有線電視跑馬進行宣導
3. 警察局至社會局社區關懷據點宣導「高齡防禦駕駛觀念宣導」等高齡交安重點。
4. 監理站辦理高齡者安全講座
5. 交通局、社會局進行高齡道安宣導



92

## 貳、道路安全宣導成果-各類媒體宣導<sup>1/2</sup>

4月針對民眾易違規項目實施精準式宣導

主題 **高齡用路安全**

1. FB 台南TODAY粉絲頁：4則

觸及人數近2萬人，約400讚數

4/3、4/10/、4/17、4/24

2. LINE官方：4則，觸及帳戶共計約4百萬

3. 4/5、11、19、26有線電視台跑馬

4. 新聞稿：4月發布主題式新聞稿30篇

5. 平面報紙：4月露出主題式新聞44欄

6. 4月函請本市各機關、學校單位、設於本市中央單位、自來水公司、郵局、中油等國營企業，協助於所屬電子螢幕、LED、跑馬燈、候車亭、CMS、社群、APP等處加強宣導喝酒不開車，開車不喝酒，拒絕酒駕。



93

## 貳、道路安全宣導成果-各類媒體宣導<sup>2/2</sup>

4月針對民眾易違規項目實施精準式宣導

主題 **高齡用路安全**

1. 本府各單位官網、LED電子螢幕、CMS、APP宣導

2. 衛生局：東門、林森路戶外大型電子看板，輪播3部道安宣導影片

每部影片每日輪播露出26次，每日共78次

3. 交通局

健康路與西門路口外電視牆輪播道安宣導影片，每日共14次。

海安路停車場外電視牆輪播道安宣導影片，每日共20次。

4. 公運處：固定於10處轉運站播放道安宣導影片

平均每日播放次數約為136次。

健康西門路口



94

## 貳、道路安全宣導成果-與企業及民間團體合作 1/2

### 1.警察局

#### 4月進行交通安全宣導

接受媒體專訪/擔任主講人，平面及電子媒體共計21場

與校園、機關、公司行號、社團合作87場次宣導

主/合辦24場宣導活動，配合24場活動設攤

與監理站合作至大山國小辦理大型車體驗宣導，加深學生對內輪差、視野死角危險性的認識。

### 2.監理站：宣導人數共計3,005人

高齡者安全講座6場，238人

機車初考領安全講習122場，1,434人

違規道安講習23場，1,333人



95

## 貳、道路安全宣導成果-與企業及民間團體合作 2/2

### 3.社會局

運用親子館、電視牆、跑馬燈、遊覽車、村里自強活動進行交通安全須知及道路安全宣導

親子館內設立汽車遊戲區，道路安全知識從小扎根，4月服務28,085人次  
透過結合太平境馬雅各紀念教會等3單位辦理活動中進行高齡者道安宣導，共辦理4場，受益183人次



### 4.交通局

4/8至北區大港活動中心進行高齡騎士行動介入方案宣導，宣導50人

4/22至歸仁區歸仁社區大學進行高齡交通安全宣導，宣導30人

96

## 貳、道路安全宣導成果-深入鄉鎮鄰里宣導 1/2

1. 民政局：針對交通安全政令宣導，強化民眾交通安全意識

4月計辦理24場次，6701人參與。

- 1) 透過節慶聯歡聚餐等活動時機宣導，累計9場，1867人參與。
- 2) 藉里鄰長教育訓練、環境清潔日、防災訓練等活動時機宣導，累計15場，4834人參與。

2. 警察局

4月結合社會局社區關懷據點辦理「高齡防禦駕駛觀念宣導」課程，強化各項交通安全觀念。



97

## 貳、道路安全宣導成果-深入鄉鎮鄰里宣導 2/2

3. 消防局

婦女宣導隊，4月共計266場

利用居家訪視時向市民宣導重要道安觀念




4. 社會局

- 1) 結合社區照顧關懷據點辦理活動將道安宣導納入：關懷據點透過邀請警察局實地宣導、影片播放、健康促進活動等進行道安宣導，113年4月共辦理62場，受益1817人次。
- 2) 社區發展協會、人民團體辦理活動納入道安宣導，道安宣導活動總計9場，約1,796人次參與。
- 3) 松柏學苑：針對學員進行高齡者道安宣導，4月辦理1場次，受益30人次。

98

簡報結束  
敬請指教



綜管小組報告

詳參手冊 p.101-118

# 綜管小組工作報告

報告單位：綜管小組  
日期：113年5月27日

## 4月份工作報告事項

工作報告

事故監控

院頒計畫

### ◆5月17日道路交通事故防制工作圈會議重點

	列管工作項目	辦理情形
1	A1事故交通工程改善辦理情形	112年1月份至113年4月份A1事故，共計140件列入交通工程改善，已完成116件，剩餘24件持續於工作圈列管。
2	使用道路施工期間交維計畫審查辦理情形	113年4月審查11案，申請變更執行內容之交維計畫共3案，上述案件皆已審查通過。
3	112年各校校園周邊通學交通路段口需求改善辦理情形(計94校)	1) 協助指揮交通及取締違停需求：計31件已 <b>全數完成</b> 。 2) 路平,遷移障礙物等道路空間不足問題：計4件，已 <b>全數完成</b> 。 3) 增設(或調整)紅綠燈及標誌標線需求：計66件，已完成63件，剩餘3件尚未完成。
4	113年各校校園周邊通學交通路段口需求改善辦理情形(計95校)	1) 協助指揮交通及取締違停需求：計9件，已完成2件。 2) 路平,遷移障礙物等道路空間不足問題：計8件，已完成1件。 3) 增設(或調整)紅綠燈及標誌標線需求：計85件，已完成47件，剩餘38件尚未完成。
5	不合理道路工程改善辦理情形	113年1-4月統計警察局提報不合理道路交通工程設施改善建議共376件，交通工程改善359件，已改善完成184件，尚餘169件待完成，6件待現勘。

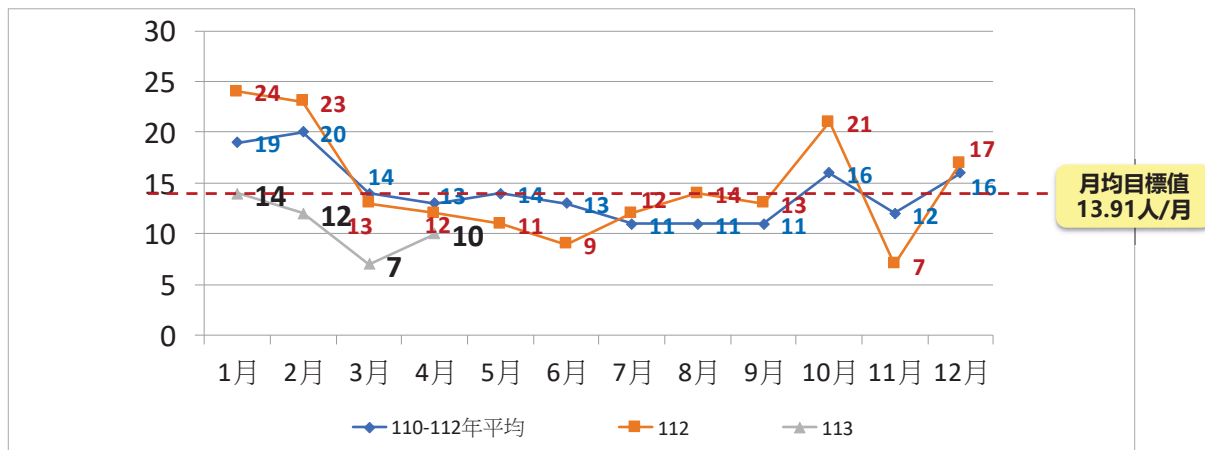
#### 提案討論

#### 重要決議

- |   |                                  |   |
|---|----------------------------------|---|
| 1 | 內側取消禁行機車及試辦不強制兩段式左轉(保留待轉區)試辦結果報告 | 1.崇學路左轉事故較高，請教育小組轉請崇學國小針對接送學生的家長加強相關道安宣導。<br>2.請工程小組(交通局)留意開放後配套設施的妥善性。<br>3.需兩段式左轉的路段(三車道以上)仍應設提醒告示牌面。 |
|---|----------------------------------|---|

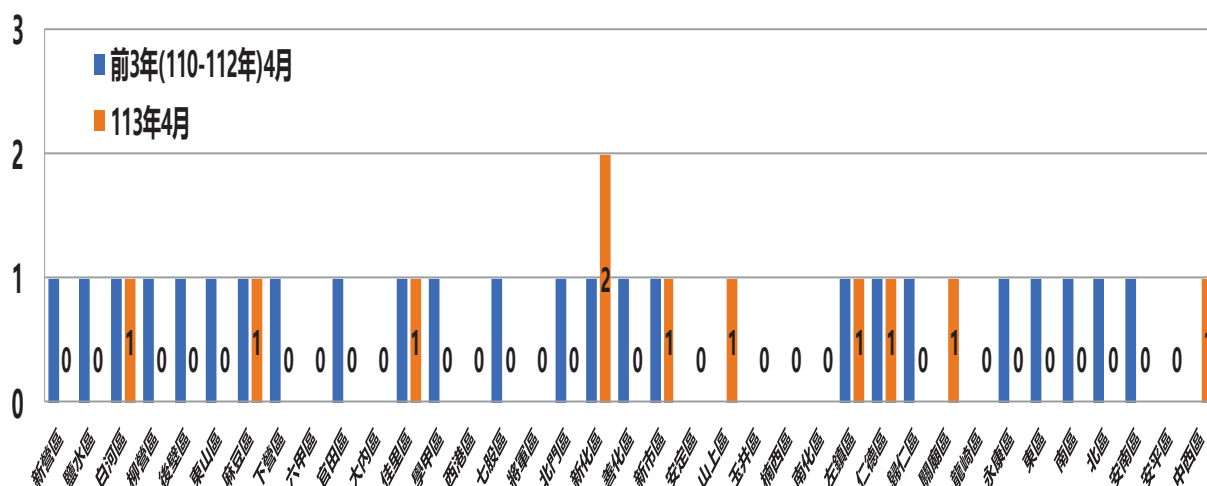
# 113年A1事故趨勢監控

- 以近3年與去年進行分析，本市今年1-4月事故持續呈現降低趨勢。
- 112年A1事故176人，113年以下降5%以上為年度目標(167人)



113年A1人數	1月	2月	3月	4月	5月	6月	7月	8月	9月	10月	11月	12月	合計
實際值	14	12	7	10									
目標值	18	23	13	11	11	9	11	14	13	20	7	17	167
差異	-4	-11	-6	-1									
近3年最低值	14	11	13	12	11	9	9	8	9	13	7	12	

# 113年A1事故各行政區監控



- 113年4月以新化區2人為最高行政區
- 以3年同期進行比較，以關廟、山上、新化與中西區+1人、為事故增幅的行政區

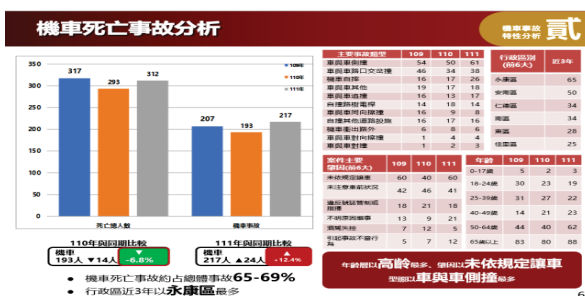
# 院頒方案綜管小組辦理情形

工作報告

事故監控

院頒計畫

項目	考評規定工作內容	執行情形
1 善用道路交通安全觀測指標	1) 依據事故特性，定期監測道安觀測指標訊息，採行各類防制方案 2) 依據交通部所訂每年傷亡指標，訂定縣市控管標準。	1) 根據每月下旬「道安資訊平台」提供30日內死亡人數與各類受傷人數統計等道安指標，納入本市道安工作定期召開重點會議資料，並提供事故改善、道安宣導、新聞稿發布使用。 2) 依據交通部規定，本市113年事故目標30日死亡人數下降5%，經查詢最新統計113年2月較去年同期減少4人(下降13%)。
2 強化道安會報議事功能	道安會報定期召開，首長應親臨主持與邀請專家學者諮詢。	1) 113年1-4月由市長親自主持本市道安會報4次，並由交通局辦理道安工作圈會議4次。 2) 113年「易肇事路段改善」與「高齡者交通事故防制」，已於2月中旬啟動並於9月底完成期中檢討會議，預計12月底辦理期末成果會議。



運用道安指標進行機車事故分析

黃市長親自主持道安會報

## 本市113年執行「道路交通安全執行計畫」經費爭取彙整表

NO	113年本市提報計畫名稱	執行單位	補助來源	計畫經費	備註
1	永續提升人行安全計畫	工務局 交通局	內政部國土署	6億1950萬元	申請23案，已核定1案，待核定22案(國土署)
2	建立道路交通安全檢核制度及推動機制	交通局	無	600萬	經費自籌
3	客運超速違規防制計畫	公運處	無	49萬2000元	經費自籌
4	扎根高級中等以下學校交通安全教育	教育局	教育部國教署	114萬5576元	已核定(國教署)
5	停讓文化2.0	新聞處	交通部道安司	280萬元	已申請(道安司)
6	在地化互動式高齡交通安全	監理站	交通部公路局	300萬元	已核定(嘉義監理所)
7	加強取締重大交通違規計畫	警察局	無	35萬元	經費自籌
8	建置科技執法設備	警察局	內政部警政署	5100萬元	已核定(警政署)
9	強化道路交通事故緊急救護系統計畫	消防局	無	123萬元	經費自籌
10	應用科技強化行人與路口安全計畫	交通局	交通部科資司	153萬元	已核定(科資司)
11	臺南市重點路廊整合改善計畫	交通局	交通部科資司	3000萬元	已核定(科資司)
	合計			715,547,576元	

# 交通部「行人安全環境總健檢及行動改善方案」輔導計畫

	沈慧虹參事輔導當日建議項目	權責單位
原則類	<ol style="list-style-type: none"> <li>1. 制定行人交通安全設施條例於113年5月1日正式發布，縣市政府、鄉鎮市區公所等行政機關皆應有所掌握了解，以利改善所轄行政區內的行人環境。</li> <li>2. 中央與地方、市府與區公所間應分工合作，共同協力提升生活環境品質，並不限於行人環境。</li> <li>3. 建議以行政治理範圍屬地主義檢討改善，先行主動盤點欲改善設施後再洽相關權管單位提出合作。</li> <li>4. 完善文化、觀光地區基礎設施，不只能造福當地居民，亦能減少推動公共建設阻力。</li> </ol>	各小組知悉
工程類	<ol style="list-style-type: none"> <li>1. 市府可藉由台電與經濟部、交通部與國土署的相關計畫，主動盤點高風險地點、評估韌性電網地下化，減少道路障礙物。</li> <li>2. 地方政府應訂定改善計畫，每年公布執行情形。另應對都市計畫區內一定寬度以上未設人行道地點，擬訂分年分期建設計畫，由中央核定優先實施改善，並至少四年滾動檢討一次。</li> <li>3. 建議未來人行環境改善以區塊為改善範圍，界定標準應考量當地民眾生活習慣及活動範圍。</li> <li>4. 行政院永續提升人行安全環境計畫，請市府年底前修正臺南市行人安全環境總健檢行動綱領及行動方案，並於臺南市官網揭露。同時建議將資料普及民眾，以利民眾查閱及判讀尚須加強及改善地點。另無論都市計畫區或非都市計畫區的人行環境改善地點皆應平等看待。</li> </ol>	工程小組  各小組檢視計畫是否修正
教育宣導類	<ol style="list-style-type: none"> <li>1. 路老師交通宣導及教育，建議結合勞工安全衛生教育，主動走入企業及產業集合地區。</li> <li>2. You-Bike規模日益擴大，建議針對14-17歲未成年族群加強自行車安全用路教育。</li> </ol>	監理小組 宣導小組 教育小組

107



## 臺南市機車行駛空間檢視計畫

### 內側取消禁行機車 及不強制兩段式左轉 試辦結果報告

報告單位：綜管小組

113.05.17

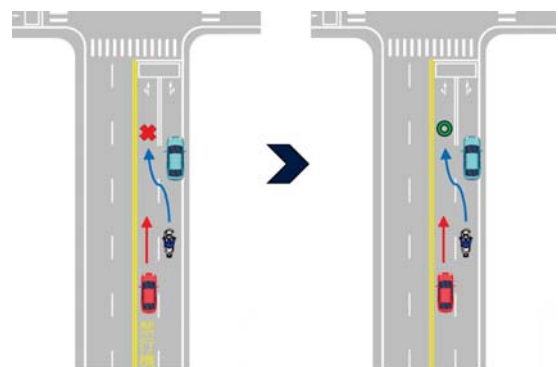


- 壹、計畫說明
- 貳、試辦期程
- 參、試辦期間事故情形
- 肆、結論與建議

## 壹、計畫說明



- ◆ 機車因禁行內側車道(須行駛外側車道)面臨到公車靠站、汽車進出路邊停車格、路口準備右轉汽車等情形，故全面檢視各路型機車行駛空間。
- ◆ 本市自109年起辦理機車行駛空間檢視計畫，並已完成1快1混、2快2慢路型。
- ◆ 自112年10月28日起，分階段推動中西區府前路等9條單向2車道路段內側取消禁行機車，提供機車合理行駛、超車與避障空間，並試辦不強制兩段式左轉(保留待轉區)。





## 貳、試辦期程

- ◆ 試辦期間：112.10.28-113.04.28，共計6個月。
- ◆ 試辦範圍：原台南6區及永康區
- ◆ 試辦路段：
  1. 中西區府前路(112.10.28 -)
  2. 中西區中正路(112.10.28 -)
  3. 永康區大灣路(112.12.23 -)
  4. 永康區富強路一段(112.12.23 -)
  5. 北區/中西區公園路(112.12.30 -)
  6. 安平區文平路(112.12.30 -)
  7. 安南區安和路四～五段(112.12.30 -)
  8. 南區新興路(112.12.30 -)
  9. 東區崇學路(112.12.30 -)

連續路段

111



## 參、試辦期間事故情形

- ◆ 機車事故件數增減分析統計表：

路段(期間)	合計	機車事故件數							
		府前路 (10/28-)	中正路 (10/28-)	大灣-富強 (12/23-)	公園路 (12/30-)	文平路 (12/30-)	安和路 (12/30-)	新興路 (12/30-)	崇學路 (12/30-)
去年同期	594	172	58	105	152	12	47	32	30
試辦期	506	162	33	97	129	14	16	19	36
增減率	-14.8%	-5.8%	-43.1%	-7.6%	-15.1%	16.7%	-66.0%	-40.6%	20.0%

- ◆ 辦理結果說明：

試辦路段於試辦期間之機車涉入事故件數共計506件，相較去年同期594件降低14.8%。

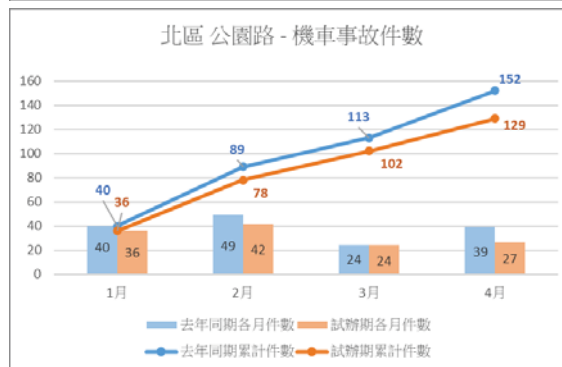
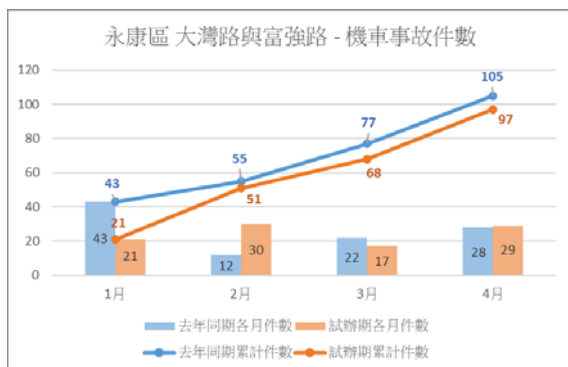
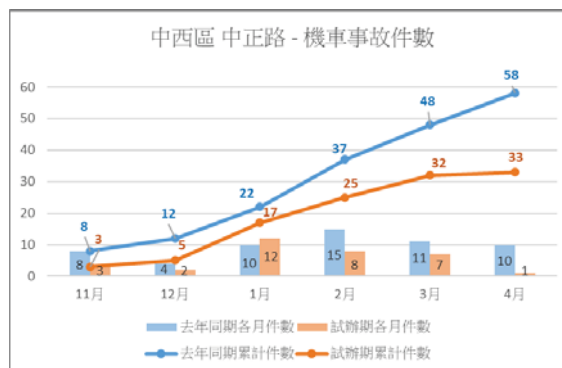
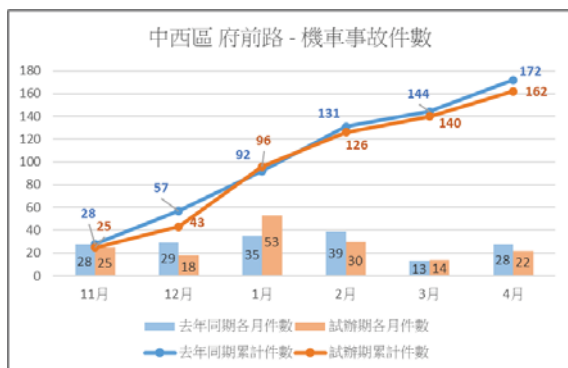
- (一) 文平路與崇學路機車事故件數較去年同期高，惟母體較小，尚無證據顯示與本計畫推動具有顯著關係。
- (二) 其餘路段事故件數均較去年同期低。

112



## 參、試辦期間事故情形

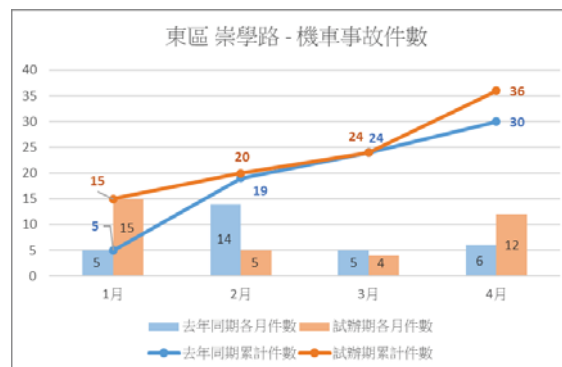
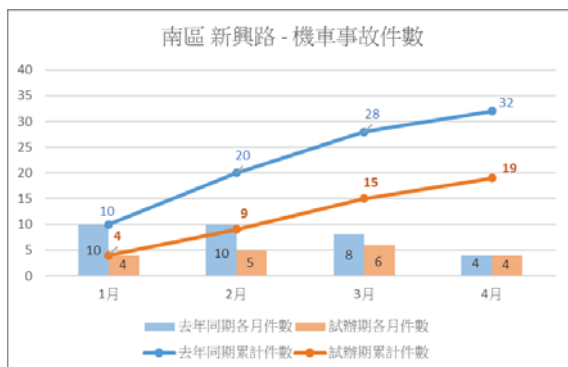
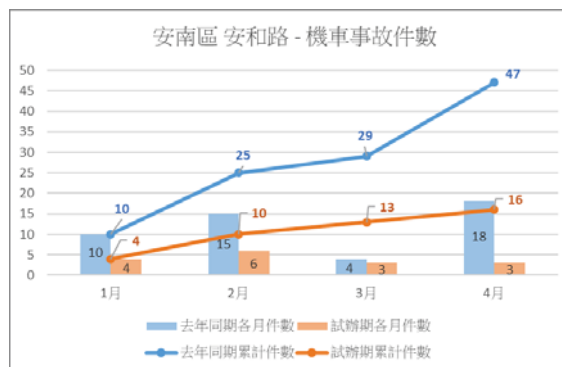
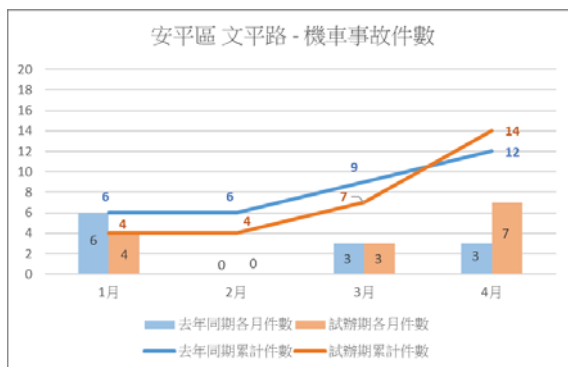
### ◆ 各試辦路段機車事故件數趨勢統計圖：



113

## 參、試辦期間事故情形

### ◆ 各試辦路段機車事故件數趨勢統計圖：



114



## 參、試辦期間事故情形

### ◆ 與試辦計畫內容相關之事故分析：

事故肇因\路段(期間)	機車事件數									
	府前路 (10/28-)	中正路 (10/28-)	大灣-富強 (12/23-)	公園路 (12/30-)	文平路 (12/30-)	安和路 (12/30-)	新興路 (12/30-)	崇學路 (12/30-)	合計	
<b>內側取消禁行機車</b>										
右轉 內側車道直接右轉	0	0	0	0	0	0	0	1	1	
<b>不強制兩段式左轉</b>										
左轉	從最外側直接左轉	4	2	2	3	1	2	0	1	15
	與對向直行車碰撞	3	0	0	0	0	0	0	3	6
	其他	0	0	0	0	0	0	0	0	0
合計	7	2	2	3	1	2	0	5	22	

- 內側車道直接右轉(1件)、外側車道直接左轉(15件)：
  - 肇事原因：轉向行為不當。
  - 須加強宣導正確機車轉向行為觀念(左轉車提早靠左、右轉車提早靠右)。
- 與對向直行車碰撞事故(6件)：
  - 肇事原因：轉彎車未禮讓直行車。
  - 主要集中於中西區府前路與東區崇學路。
    - 府前路與永福路口、永華一街口及郡西路口。
    - 崇學路與東門路口、崇明路口及崇學路203巷口。

115



## 肆、結論與建議

### ◆ 結論：

- 整體而言，各試辦路段於試辦期間，機車事故尚無明顯增加之趨勢。
- 建議可全面推動單向2車道路段取消禁行機車及實施不強制兩段式左轉。

### ◆ 建議：

- 加強推動路段資訊宣導及路口正確轉向行為(左轉車提早靠左、右轉車提早靠右)。
  - 宣導小組
- 部分「機車左轉與對向直行車碰撞事故」路口為不對稱路口，建議可加強路口導引。
  - 崇學路與東門路口、崇學路與崇明路口。
  - 工程小組
- 東區崇學路機車左轉事故比例(4件/36件)，較其他試辦路段為高(佔機車事故11%)。
  - 崇學路鄰近多所學校(臺南大學、德光高中...等)，青年/學生駕駛較多，建議可於校園加強安全駕駛行為教育。
  - 教育小組

116




## 肆、結論與建議

### ◆ 建議 – 推動全面開放：


本市其他單向2車道路型道路，自113年7月1日起一次性開放：

1. 經盤點本市9大行政區(台南市原6區、永康區、歸仁區及仁德區)，共計52條，截至2024年4月底已開放16條路段，尚有36條未開放，工程部分預計每月至少完成6條(由工程小組逕行安排工序)，目標113年底前全數完成。前述各路段已開放情形請參閱附表。
2. 9大區以外之本市其他行政區，由工程小組逕行盤點，依需求逐步開放，目標113年底前全面開放。


# 簡報結束 恭請裁示



臨時動議



兼召集人結論



會議結束，感謝參與

# 附件

1. A1 事故改善列管追蹤表
2. 112 年校園通學交通路段口改善需求調查統計報表
3. 車輛相關報表
4. 「行人優先交通安全行動綱領」辦理情形列管表
5. 本市 112 年針對路口改善預算執行情況調查表
6. 113 年警察局提報不合理道路交通工程設施辦理情形說明表



A1 類事故交通工程改善情形列管追蹤表

項次	編號 (事故日期)	肇事地點	會勘結論或工作圈會議裁示改善事項	辦理情形	主辦單位
1	1121011	永康區復興路 69 號前	1. 研議調整車道線型，縮小車道偏移寬度 2. 研議增設科技執法之可行性	改善事項 1. 已於 113 年 2 月 28 日完成  改善事項 2. 永康區復興路與高速一街路口業於 113 年 3 月 8 日邀集相關單位評估單位在案，已納入 113 年協助地方政府建置交通科技執法設備經費需求計畫書，向內政部申請中央統籌分配款項補助程序中。	交通局(1) 警察局(2)
2	1121202-2	白河區昇安里 三間厝 8-48 號前	路段側溝增設實體護欄	本局 113 年度將辦理市道 165 線路面改善工程，另將護欄納入設計，目前工程規劃設計中，預計 113 年 10 月底完成改善。	工務局
3	1121214-2	南區西門路一段 382 號前	1. 補繪路口模糊網狀線及轉角紅線等標線 2. 研議增設路燈照明	改善事項 1. 已於 113 年 3 月 31 日完成  改善事項 2. 本局辦理「健康路一段及二段(大同路至中華西路)道路改善工程」，將於事故位置(西門路)新增左轉車偏心車道，屆時路燈一併設置於分隔島上，預計 113 年 12 月 31 日前完成	交通局(1) 工務局(2)

項次	編號 (事故日期)	肇事地點	會勘結論或工作圈會議裁示改善事項	辦理情形	主辦單位
4	1130115-1	安定區未命名市區道路(大同115-5 號附近)路口	補繪北側路段部分已破損模糊減速標線	改善事項預計 113 年 5 月 31 日前完成	交通局
5	1130118	麻豆區麻佳路一段 565 號前	分隔島兩側劃設槽化線及麻豆區宏餘鋼鐵股份有限公司前補繪槽化線	改善事項預計 113 年 6 月 30 日前完成	麻豆區公所
6	1130119	新化區荖拔里台 20 線 17K	請新化工務段研議案地前彎道路段原輔 2 標誌變更為 LED 輔 2 標誌	改善事項，經評估在建標案均無 LED 標誌之工項，本案擬先更新輔 2 標誌牌面，俟來年另編列 LED 標誌之工項時再行變更，標誌牌面更新預計 113 年 5 月 30 日前完成	新化工務段
7	1130128	柳營區神農里區道 165 線，近 571087 號路燈桿	近路口兩側適當處增繪慢字及路口增繪行車導引線	改善事項預計 113 年 5 月 31 日前完成	交通局

項次	編號 (事故日期)	肇事地點	會勘結論或工作圈會議裁示改善事項	辦理情形	主辦單位
8	1130129	東區自由路1段 322 號前	增設行人早開時相	改善事項預計 113 年 5 月 31 日前完成	交通局
9	1130130	將軍區忠嘉里 中興 42 之 6 號 前(南 19 線 4.4 公里) 處	1. 路段彎道前劃設慢字、機慢車優先道增繪 LOGO 及增設速限標誌 2. 補繪南 19 線 3.5 公里至 4.5 公里路段模糊標線(含停止線、路面邊線、快慢車道分隔線、禁止超車線、分向線)	改善事項 1. 預計 113 年 5 月 31 日前完成 改善事項 2. 預計 113 年 5 月 31 日前完成	將軍區公所 (1) 交通局(2)
10	1130204-2	下營區茅營里 茅港尾 163 號前 路口	南 63 線雙向增設慢字、路口行車導引線(轉彎線)，並補繪模糊不清雙黃線與停止線；南 63 線雙向近路口前增設岔路標誌	改善事項預計 113 年 5 月 31 日前完成	下營區公所
11	1130215-1	白河區馬稠後 里 165 線 9.6 公 里處	1. 案地路肩區段增設槽化線及市道 165 線往善主公廟岔路口增設網狀線 2. 近路口轉角處缺口護欄補齊	改善事項 1. 預計 113 年 5 月 31 日前完成 改善事項 2. 護欄已於 113 年 5 月 2 日完成。	交通局(1) 工務局(2)

項次	編號 (事故日期)	肇事地點	會勘結論或工作圈會議裁示改善事項	辦理情形	主辦單位
12	1130220	學甲區秀昌里 171 線 5.5 公里 旁路口	1. 171 線近路口適當處兩側各劃設慢字，北向南路口前 100 公尺劃設速限「60」標字，南向北路口前停止線，車道線及邊線往後退後 5 公尺以利車輛轉彎 2. 支道劃設停字及停止線 3. 路口劃設網狀線及側溝轉角兩側設置交通安全桿	改善事項 1. 預計 113 年 5 月 31 日前完成 改善事項 2. 預計 113 年 5 月 31 日前完成 改善事項 3. 預計 113 年 5 月 31 日前完成	學甲區公所
13	1130223	新營區嘉芳里 復興路 748 號前	復興路增繪機慢車停等區	改善事項預計 113 年 5 月 31 日前完成	交通局
14	1130225	永康區鹽水溪 河堤道路路燈 桿 351826 號前	研議增設科技執法之可行性	已於 113 年 4 月 15 日辦理會勘評估可行性，刻正簽辦採購下單作業，設置地點「永康區河堤道路近座標位置路口處(西往東行向，座標位置 23.037684, 120.225244)」。	警察局
15	1130304	永康區中正北 路與王行路路 口	1. 研議路口增設科技執法 2. 重點指示牌面改採 LED 發光型式 3. 補繪路口模糊行穿線、機慢車待轉區、車道線、快慢車道分隔線及邊線等標線 4. 研議台 1 線速限調低之可行性	改善事項 1. 甫簽准下單採購，規劃於該路口南北雙向各設置固定式取締闖紅燈及超速執法設備，及往南行項取締車輛不依車道行駛科技執法。本案施作交貨期 120 天，預計 113 年 7 月間前完工。 改善事項 2. 預計 113	警察局(1) 交通局 (2,4) 新化工務 段(3,4)

項次	編號 (事故日期)	肇事地點	會勘結論或工作圈會議裁示改善事項	辦理情形	主辦單位
				年 6 月 30 日前完成  改善事項 3. 預計 113 年 5 月 31 日前完成  改善事項 4. 預計 113 年 5 月 31 日前完成	
16	1130305-1	善化區中正路 66 巷與建國路 78 巷口	路口錄案增設科技執法	刻正簽辦採購下單作業。	警察局
17	1130305-2	後壁區新嘉里 白沙屯 130 之 9 號前路口	1. 增補路口處兩側缺損反光設施及增設「進入社區、減速慢行」告示牌面  2. 協助巡查清除灌溉溝渠周邊雜草	改善事項 1. 預計 113 年 5 月 31 日前完成  改善事項 2. 預計於 113 年 5 月 31 日完成	交通局(1)  農業部農田水利署 嘉南管理處(2)
18	1130308	新市區豐華里 樹谷大道北向 慢車道(距紫棟 路口停止線約 57.8m)	研議快慢車道分隔島增設反光導標	改善事項預計 113 年 6 月 30 日前完成	經濟發展局

項次	編號 (事故日期)	肇事地點	會勘結論或工作圈會議裁示改善事項	辦理情形	主辦單位
19	1130312	永康區鹽水溪河堤道路路燈桿 351833 號前	研議增設科技執法之可行性	已於 113 年 4 月 15 日辦理會勘評估可行性，刻正簽辦採購下單作業，設置地點「永康區河堤道路近座標位置路口處(西往東方向，座標位置 23.037684, 120.225244)」。	警察局
20	1130321	左鎮區台 20 線 23.5 公里處	1. 台 20 線 23.5K 處附近轉彎處設置鋼管柱型護欄並請評估於台 20 線 23.5K 處閃光號誌改為三色號誌 2. 台 20 線 22K 至 24K 處研議設置科技執法	改善事項 1. 鋼管柱護欄經評估改為，新增「障礙物體」標誌。預計 113 年 6 月 30 日前完成，另閃光號誌改為三色號誌部分，彙整相關資料陳報公路局雲嘉南區分局同意後辦理。 改善事項 2. 責請轄區新化分局評估建置固定桿取締超速桿或科技執法可行性後憑辦。	曾文工務段 警察局
21	1130323	南區金華路二段 345 巷口	1. 增設岔路標誌及車道指向線 2. 評估取消編號 103 停車格之可行性	改善事項 1. 預計 113 年 5 月 31 日前完成 改善事項 2. 預計 113 年 5 月 31 日前完	交通局

項次	編號 (事故日期)	肇事地點	會勘結論或工作圈會議裁示改善事項	辦理情形	主辦單位
22	1130406	白河區崎內里 南 90 線 13.1 公里	路口幹道上游適當處增繪慢字、支道增繪停字與停止線	改善事項預計 113 年 7 月 31 日前完成	白河區公所
23	1130417-3	新化區協興里 太平街與太平街 169 巷口	路口劃設禁止臨時停車標線及西向東單向車道劃設網狀標線與 169 巷劃設停止線及停字	改善事項預計 113 年 6 月 30 日前完成	新化區公所
24	1130418-1	佳里區塭內里 外渡頭佳塭 38 左 17 電杆前路 口	路口南北向幹道劃設減速標線及慢標字，東西向支道劃設減速標線、停止線及停標字	改善事項預計 113 年 6 月 30 日前完成	佳里區公所

112 年度各校園周遭通學交通路段改善需求-改善情形列管追蹤表 (113 年 5 月)

交通壅塞需求改善項目	項次	編號	行政區	學校名稱	上放學期間交通擁塞需改善之路段口	需協助改善事項	辦理情形	主政單位
增設(或調整)紅綠燈及標誌標線需求	1	54	永康區	永康勝利國小	勝學路，勝學路與中華一路	標線型人行道	本案已於 112 年 3 月 28 日、4 月 19 日現勘，經現勘因預計增設標線型人行道之地點(勝學路側溝)有突出物且側溝孔較大，為避免學童誤踩孔洞造成危險，將由永康區公所先行改善側溝後再行繪設標線型人行道，由公所錄案辦理，預計 113 年 7 月 31 日前完成。	交通局 (交管科)
增設(或調整)紅綠燈及標誌標線需求	2	58	安平區	金城國中	1.怡平路和怡平路 140 巷交叉路口。2.怡平路 140 巷。3.建平 11 街。	設交通號誌	本案已於 112 年 3 月底會勘，與會人員決議： 1.本局同意於怡平路 140 巷(怡平路至建平 11 街)繪設巷口標線與慢字，已於 113 年 2 月底完工。 2.怡平路 140 巷與怡平路 140 巷 27 弄及建平十一街與建平十一街 164 巷口原則同意繪設行穿線，惟路口尚有障礙物，經洽校方表示該校移除後再行另案通知本局進場配合繪設，截至 113 年 5 月 10 日校方尚未通知。 3.增設三色號誌部分共識暫維持現狀不予增設。	交通局 (交管科)
增設(或調整)紅綠燈及標誌標線需求	3	86	安南區	和順國小	台南市安南區安昌街 22 號之岔路口	斑馬線、提醒慢行之閃黃燈、注意行人之交通號誌	案經 112 年 4 月 7 日下午 2 時 30 分邀集學校、轄區分局與當地里長辦理會勘決議如下： 1.安昌街 19 巷口設置號誌已於 113 年 2 月底完成，待台電完成送電程序，經洽台電目前安排施工中。 2.當心行人標誌已於 112 年	交通局 (交管科)

112 年度各校園周遭通學交通路口改善需求-改善情形列管追蹤表 (113 年 5 月)

交通壅塞 需求改善 項目	項次	編號	行政區	學校名稱	上放學期間 交通擁塞需 改善之路段 口	需協助改 善事項	辦理情形	主政單位
							6 月 30 日設置完成。	

## 臺南市各型車輛數量區分表

113年4月

區分	臺南市		
	本月	去年同期	增減
大客車	1,921	1,981	-60
大貨車	13,890	13,837	53
小客車 (含租賃小客車)	626,960	617,705	9,255
計程車	4,156	4,108	48
小貨車 (含租賃及營業小貨車)	89,281	89,086	195
重機車	1,324,278	1,305,826	18,452
輕機車	53,426	58,236	-4,810
拖車	4,829	4,795	34
特種車	5,144	5,003	141
合計	2,123,885	2,100,577	23,308

附註：數量為臺南、麻豆、新營監理站轄管車輛合計

臺南市113年4月份機動車輛成長分析比較表

單位：輛

區分	上月數量	本月數量	本月增加數	成長百分比%
大客車	1,927	1,921	-6	-0.31
大貨車	13,899	13,890	-9	-0.06
小客車 (含租賃車)	626,982	626,960	-22	0.00
計程車	4,170	4,156	-14	-0.34
小貨車 (含租賃及營業小貨車)	89,323	89,281	-42	-0.05
重機車	1,322,908	1,324,278	1,370	0.10
輕機車	53,511	53,426	-85	-0.16
拖車	4,808	4,829	21	0.44
特種車	5,120	5,144	24	0.47
合計	2,122,648	2,123,885	1,237	0.06

附註：數量為臺南、麻豆、新營監理站轄管車輛合計

台南市政府113年交通部「行人優先交通安全行動綱領」列管表  
(截至113年4月30日止,共27項)

113.4.30

面向	行動方案	工作要項	負責局處	年度目標數量	截至目前完成數量或進度	實際辦理進度(%)	具體辦理情形	本府行動計畫
一、 工程	(一)路口 行人安全設 施改善	1. 行人專用號誌	工程小組 (交通局)	80處	10處	13%	於各行政區學校、醫療院所、公園、觀光景點、商業密集區附近或多時相號誌重要路口改善行人通行環境，以全面提升行人通行安全。112年度已完成80處，113年預計增設80處，目前已派工30處路口，完成10處，預計113年6月底前可完成30處，並持續辦理盤點派工作業。	行人通行安全提升計畫
		2. 行人號誌時相早開	工程小組 (交通局)	150處	15處	10%	於各行政區學校、醫療院所、公園、觀光景點及商業密集區附近重要路口設置行人綠燈早開，112年度已完成300處，113年預計增設150處，目前已派工50處路口，完成15處，預計113年6月底前可完成50處，並持續辦理盤點派工作業。	行人通行安全提升計畫
		3. 行人專用時相	工程小組 (交通局)	50處	5處	10%	於各行政區學校、醫療院所、公園、觀光景點及商業密集區附近重要路口設置建置行人專用時相，112年度已完成100處，113年預計增設50處，目前已派工20處路口，完成5處，預計113年6月底前可完成20處，並持續辦理盤點派工作業。	行人通行安全提升計畫
		4. 標線型人行道	工程小組 (交通局)	15處	2處	23%	於各行政區學校、醫療院所、公園、觀光景點、車站及商業密集區附近未設置實體人行道道路規劃標線型人行道，112年度已完成30處，113年預計增設15條，目前已派工10處路口，完成2處，預計113年6月底前可完成10處，並持續辦理盤點派工作業。	行人通行安全提升計畫

台南市政府113年交通部「行人優先交通安全行動綱領」列管表  
(截至113年4月30日止,共27項)

113.4.30

面向	行動方案	工作要項	負責局處	年度目標數量	截至目前完成數量或進度	實際辦理進度(%)	具體辦理情形	本府行動計畫
一、工程	(一)路口行人安全設施改善	5. 行人庇護島	工程小組 (交通局、工務局)	10處	1處(交通局) 0處(工務局)	10%	112年度本市已完成17處。 交通局:113年預計建置8處行人庇護島,目前已派工4處路口,完成1處,預計113年6月底前可完成4處,並持續辦理盤點派工作業。 工務局:113年預計建置2處行人庇護島,目前工程辦理規劃設計中。	行人通行安全提升計畫
		6. 行穿線退縮	工程小組 (交通局、工務局)	15處	1處(交通局) 0處(工務局)	7%	112年度本市已完成39處。 交通局:113年預計建置10處行穿線退縮,目前已派工5處路口,完成1處,預計113年6月底前可完成5處,並持續辦理盤點派工作業。 工務局:113年預計建置5處行穿線退縮,目前工程辦理規劃設計中。	道路品質計畫2.0

台南市政府113年交通部「行人優先交通安全行動綱領」列管表  
(截至113年4月30日止,共27項)

113.4.30

面向	行動方案	工作要項	負責局處	年度目標數量	截至目前完成數量或進度	實際辦理進度(%)	具體辦理情形	本府行動計畫
一、工程	(二)改善 既有人行道 改善(優先 改善學校及 公園、運輸 場站周邊人 行道寬不足 90cm)	1. 人行道障礙物 遷移(處) (如電桿、電箱)	工程小組 (工務局)	82處	42處	51%	113年度規劃移除82處,截至113年4月底已完成42處。	
		2. 人行道改善 (如延長、整 平、加寬等)	工程小組 (工務局)	14,823 公尺	11,470公尺	77%	1. 高鐵大道併歸仁大道(高鐵橋下台南段道路旁人行道)改善工程已於113年3月完工,改善長度為1,243公尺。 2. 家齊高中-進學國小通學步道改善工程施工中,已完成1,300公尺。 3. 高鐵沙崙站周邊人行道改善工程,已於113年1月22日完工,施作長度為5,600公尺。 4. 臺南市新營區民治市政中心周邊步道人行環境改善工程,已於113年1月完工,改善長度為789公尺。 5. 臺南市安南區4-11道路工程(北外環至東和橋)施工中,預計113年6月底完工。 6. 安平區建平八街新增人行道400公尺,已於113年3月完工。 7. 南科特定區內道5-40M道路,新增人行道2,000公尺,已於113年3月完工。 8. 鹽水區公19公園旁道路新增138公尺人行道,已於113年4月完工。	
		3. 騎樓整平長度 (公里)-前瞻基 礎建設提升道路 品質計畫2.0)	工程小組 (工務局)	500公尺	209公尺	42%	1. 112年度已完成永康區中華二路、西門路、金華路三段、友愛街、勝利路及開元路共1,191公尺。 2. 113年度目前施作南區國民路路段,永康區中華二路已完成209公尺,預計113年5月底完工。並持續爭取113年度騎樓整平計畫補助經費,已於113年3月23日至國土署簡報。	騎樓整平計畫

台南市政府113年交通部「行人優先交通安全行動綱領」列管表  
(截至113年4月30日止,共27項)

113.4.30

面向	行動方案	工作要項	負責局處	年度目標數量	截至目前完成數量或進度	實際辦理進度(%)	具體辦理情形	本府行動計畫
一、工程	(三)校園週邊暨行車安全道路改善	1.校園周邊路段(口)改善	工程小組(工務局)	35校 (112年度) 25校 (113年度)	29校 (112年度) 0校 (113年度)	83% (112年度) 0% (113年度)	1.112年度共35校辦理通學步道,已完成29校,執行中6校。預定113年6月30日可全數完工。 2.113年度內政部改以「永續提升人行安全計畫」補助各縣市政府辦理人行道工程、通學步道工程、路口安全等改善工程,工務局業於1月18日發函請各區公所及教育局預先準備提案,並依各單位提案初審後,已於113年2月29日提報國土署爭取,目前國土署審核中。	校園周邊暨行車安全道路改善計畫
			工程小組(交通局)	10處	0處	工作進度 80% 工程施工中	1.交通局112年4月28日向交通部公路局申請補助提報新營區太子國中校門口等10處路口改善計畫在案,工程事項包含增設號誌設施、調整號誌時相、增設行人號誌、增繪行穿線及警告標誌等相關交通安全設施。 2.交通部公路局業於10月13日核定本計畫,交通局113年1月4日完成決標,於113年3月12日開工,預計113年6月底前完工。	工作進度:80%  備註: 取得中央補助(10%) 完成議會墊付(10%) 工程發包(20%) 工程設計(20%) <u>工程派工(40%)</u>

台南市政府113年交通部「行人優先交通安全行動綱領」列管表  
(截至113年4月30日止,共27項)

113.4.30

面向	行動方案	工作要項	負責局處	年度目標數量	截至目前完成數量或進度	實際辦理進度(%)	具體辦理情形	本府行動計畫
		2. 易肇事路口改善	工程小組 (交通局)	10處 (112年度) 24處 (113年度)	9處 (112年度) 0處 (113年度)	90% (112年度) 0% (113年度) 規劃設計中	<p>1. 112年度交通局智安科於112年5月29日函送5大改善路段(口)交通事故現場圖資料至本市道安會報工程小組,本案5大易肇事路段口已於112年8月底會勘完畢,並於9月初完成碰撞構圖繪製及會勘改善規劃事宜,目前已完成9處,工程預計於113年6月底全數完工。</p> <p>2. 國土署112年12月28日核定核定本市24處路口,本計畫中央補助新臺幣3,936萬元整,地方配合款新臺幣864萬元整,核定總經費共計新臺幣4,800萬元整,如於113年底前完工中央將全額補助。本案已於113年3月7日邀請專家學者及相關單位召開路口審查會議,後續修正計畫書後辦理發包事宜。</p>	

台南市政府113年交通部「行人優先交通安全行動綱領」列管表  
(截至113年4月30日止,共27項)

113.4.30

面向	行動方案	工作要項	負責局處	年度目標數量	截至目前完成數量或進度	實際辦理進度(%)	具體辦理情形	本府行動計畫
一、工程	(四) 行人及高齡友善示範區	推動行人及高齡友善區	工程小組(交通局)	1處	0處	0%	1. 112年度已完成新營區中正路/武昌街路口等3處路口改善計畫,工程事項包含行穿線退縮、號誌桿汰換、行人燈箱汰換、號誌管線挖掘(線路地下化)、標線重繪等相關交通安全設施。 2. 113年度持續向交通部申請永續提升人行安全計畫,預計建置1處行人及高齡友善區。	
	(五) 減少路側障礙物	路側桿件(含電力桿、燈桿及標誌桿)移除改善	工程小組(工務局)	16處	16處	100%	113年編列經費施作電桿下地作業,預計施作16處(歸仁十三路),已於113年2月施作完成。	
	(六) 提昇非號誌化路口安全	非號誌路口改善	工程小組(交通局)	100處	15處	15%	本案已於113年3月辦理第一次派工,目前已完成15處,陸續盤點派工中。	

台南市政府113年交通部「行人優先交通安全行動綱領」列管表  
(截至113年4月30日止,共27項)

113.4.30

面向	行動方案	工作要項	負責局處	年度目標數量	截至目前完成數量或進度	實際辦理進度(%)	具體辦理情形	本府行動計畫
二、教育	(一) 教安教育向前行-扎根學校交通安全教育	1. 高級中等以下學校實施交通安全課程	教育小組(教育局)	550場次	275場次	50%	每校每學期交通安全融入課程1場次。112學年度(上學期)已執行275場次。	112學年度下學期各校課程計畫 113學年度上學期課程計畫
		2. 辦理交通安全課程中小學教師研習	教育小組(教育局)	14場次	5場次	36%	1. 112學年度交通安全教育輔導團暨各校教師專業增能研習計畫112年11月辦理2場次,參與學員預計有150人次。113年3月1日辦理2場次,參與人數154人。 2. 臺南市113年度交通安全教育融入學習領域教學師資培訓實施計畫本局預計辦理1場次。各校申請自辦10場次,共執行11場次,預計113年5月開放申請,6-10月執行。 3. 113學年度交通安全教育輔導團暨各校教師專業增能研習計畫(課程研習)預計於113年11月、114年3月共辦理2場次。 4. 112學年度交通安全教育輔導團-課程模組推廣到校服務截至113年6月預計辦理3場次,已辦理3場次,共121人次參訓。113年9月至114年6月預計再辦理12場次。 5. 預計推動教師參加教育部磨課師平臺交通安全線上研習及113年度靖娟兒童安全文教基金會辦理交通安全教育師資研習,截至113年4月30日共計615人次參與。	1. 112、113年度交通安全教育輔導團暨各校教師專業增能研習計畫 2. 臺南市112年度交通安全教育融入學習領域教學師資培訓實施計畫

台南市政府113年交通部「行人優先交通安全行動綱領」列管表  
(截至113年4月30日止,共27項)

113.4.30

面向	行動方案	工作要項	負責局處	年度目標數量	截至目前完成數量或進度	實際辦理進度(%)	具體辦理情形	本府行動計畫
	(二) 村里來開講-路老師深入村里宣導	結合路老師與區里及樂齡學習中心合作宣導高齡交通安全	教育小組(教育局)	100場次	14場次	14%	1. 「臺南市甜路路團隊」有31位合格路老師,為推動高齡者的用路安全把關。 2. 以本市65歲以上高齡長者發生交通事故較高區里及樂齡中心為主體辦理,將於本市辦理100場次宣導活動,進行高齡者用路安全宣導,打造高齡者安全友善社會環境,以達社區長輩行為改善效益,落實交通安全正確觀念。截至113年4月已辦理14場次,有305人次參與。	113年臺南市路老師與區里及樂齡學習中心合作宣導高齡交通安全計畫
	(三) 停讓你我他-推廣停讓文化		宣導小組(新聞處)	24檔	12	50%	1. 常年透過不同媒體管道宣導「路口停讓」、「非號誌化路口安全」、「機車安全」、「自行車用路安全」及「高齡者用路安全」等道安主題。 2. 4月份運用臺南TODAY粉絲團、有線電視公用頻道跑馬、本府LINE官方帳號宣導4場,並持續本市轄內各機關官網、電子螢幕、CMS宣導路口停讓安全主題。	

台南市政府113年交通部「行人優先交通安全行動綱領」列管表  
(截至113年4月30日止,共27項)

113.4.30

面向	行動方案	工作要項	負責局處	年度目標數量	截至目前完成數量或進度	實際辦理進度(%)	具體辦理情形	本府行動計畫
三、監理	(一) 違規矯正及講習換照	違規矯正及講習換照	監理小組(監理站)	150人	1	0.6%	自112年7月1日起,初次領有駕駛執照,於發照之日起一年內,有違反道路交通安全規則規定記違規點數達六點,應上道路交通安全講習課程,應上課人數計39人,113年截至4月底已上課人數1人(首梯講習日期4月12日)。	
	(二) 機車駕訓加倍推進	擴大機車駕訓補助	監理小組(監理站)	2,800	409	14.6%	1. 113年機車駕訓補助受理區間為112年12月16日起至113年11月30日,截至113年4月30日參訓人數為459人 2. 本年度目標執行總量嘉義所獲配名額5,300名,台南地區2,800名。	
	(三) 機車道路安駕再提昇	試辦機車道路駕駛訓練	監理小組(監理站)	350	0	0%	1. 113年度機車駕駛訓練制度預計4月份開始,目前有意願配合試辦駕訓班為大台南駕訓班、成功駕訓班。 2. 本年度目標執行總量為350名。(5月16日第一梯次)	

台南市政府113年交通部「行人優先交通安全行動綱領」列管表  
(截至113年4月30日止,共27項)

113.4.30

面向	行動方案	工作要項	負責局處	年度目標數量	截至目前完成數量或進度	實際辦理進度(%)	具體辦理情形	本府行動計畫
三、監理	(四) 違規清理及霸王車牌照追繳	霸王車牌追繳	監理小組 (監理站)	A.103年~107年註銷車輛收回牌照數:323輛。	至113年4月30日止 A:145輛 B:608輛	A:44.89% B:23.64%	1.113年公路局考評註銷之牌照收回註銷牌照數目標完成率區間統計:112年10月至113年9月,目標值分2區間訂定之: A.103年~107年註銷之牌照:臺南地區應繳回車輛數3,230輛,目標完成率10%(即323輛)。 B.108年~112年註銷之牌照:臺南地區未繳回車輛數5,716輛,目標完成率45%(即2,572輛)。 2.簡訊及信函通知已註銷車輛之所有人將號牌繳回監理站。 3.每月排定監警聯合稽查「淨牌專案」,針對行駛中或停放於路邊車輛進行查核註銷號牌車輛使用公用道路之情形,今(113)年度截至4月底,共查獲3輛註銷牌照之車輛。 4.與臺南市政府警察局、法務部行政執行署台南分署、臺南市政府交通局停車營運科共同建立「台南地區註銷車查報群組」LINE群組,以利停車收費員通報註銷號牌車輛占用停車格,4月份臺南市停管處路邊收費同仁及智慧停車柱系統共通報42件註銷車輛。	
				B.108年~112年註銷車輛收回牌照數:2,572輛				
	(五) 路口停讓安全有保障	加強路口稽查,確實執行車輛慢看停	監理小組 (監理站)	144	48	33.33%	自113年1月1日起至4月30日止,新營、麻豆及臺南站3站出勤次數共計48次,行經路口車輛計1,277輛次,並未查獲不符規定之車輛。	
			監理小組 (公運處)	24	8	33.33%	自113年1月1日起至113年4月30日止,本處出勤次數共計8次,行經路口之市區公車車輛計394輛次,並未查獲不符規定之車輛。另112年市區客運業者已完成4,534車次自主稽查。	

台南市政府113年交通部「行人優先交通安全行動綱領」列管表  
(截至113年4月30日止,共27項)

113.4.30

面向	行動方案	工作要項	負責局處	年度目標數量	截至目前完成數量或進度	實際辦理進度(%)	具體辦理情形	本府行動計畫
四、執法	(一) 加強重點項目執法	1. 路口不停讓行人	執法小組(警察局)	1,089 (去年同期)	1,318	121.03%	113年1-4月取締「路口不停讓行人」件數1,318件,較去年同期1,089件,增加229件。	年度目標數量(目標值):以去年同期取締件數為目標值。
		2. 非號誌化路口未停車再開	執法小組(警察局)	176 (去年同期)	1,310	744.32%	113年1-4月取締「非號誌化路口未停車再開」件數1,310件,較去年同期176件,增加1,134件。	年度目標數量(目標值):以去年同期取締件數為目標值。
		3. 人行道違規停車	執法小組(警察局)	17,028 (去年同期)	11,076	65.05%	113年1-4月取締「人行道違規停車」件數11,076件,較去年同期17,028件,減少5,952件。	年度目標數量(目標值):以去年同期取締件數為目標值。
		4. 取締道路障礙	執法小組(警察局)	417 (去年同期)	608	145.80%	113年1-4月取締「取締道路障礙」件數608件,較去年同期417件,增加191件。	年度目標數量(目標值):以去年同期取締件數為目標值。

製表依據:112年5月25日「交通部行人優先交通安全行動綱領」、行政院第3863次會議「交通部行人優先交通安全行動綱領」辦理情形

台南市政府本 112-113 年度針對路口改善預算執行情況調查表  
(截至 113 年 05 月 20 日為止)

負責局處	針對路口改善預算執行情況					
	市預算金額	爭取中央金額	已執行金額/案件數	尚未執行金額/案件數	後續擬爭取中央金額	備註
交通局	1,886 萬 7,540 元	1 億 0,726 萬 7,206 元	1,677 萬元/4 件 (已完工案件)	1 億 0,936 萬 4,746 元 /5 件 (執行中案件)	-	案件列表如附件一
工務局	2 億 1,573 萬 7,200 元	5 億 9,323 萬 8,800 元	5 億 6,131 萬元/28 件 (已完工案件)	2 億 4,766 萬 6,000 萬 元/7 件 (執行中案件)	1 億 6,280 萬元	案件列表如附件二
合計	2 億 3,460 萬 4,740 元	6 億 50 萬 6,006 元	5 億 7,808 萬元/32 件 (已完工案件)	3 億 5,523 萬 0,746 元 /12 件(執行中案件)	1 億 6,298 萬元	

## 附件一、臺南市政府交通局 112 年路口改善預算執行情況

項次	工程名稱	經費及來源	改善項目	執行情形
1	院頒「道路交通秩序與交通安全改進方案」112 年度道路交通安全工作執行計畫 無號誌路口交通安全改善計畫	交通部道安會 3,000,000 元。 (中央 1,500,000 元。 市預算 1,500,000 元)	1.將無號誌化路口幹、支道路權劃分明確 2.幹、支道「停」、「慢」標誌標線新設或改善	112/12/1 完工
2	院頒「道路交通秩序與交通安全改進方案」112 年度道路交通安全工作執行計畫 轄區易肇事路段改善計畫	交通部道安會 4,800,000 元。 (中央 2,400,000 元。 市預算 2,400,000 元)	1.西門民族圓環內號誌地下管線予重新配置 2.西門民族圓環內號誌桿件汰換、標誌牌面整併	112/11/29 完工
3	院頒「道路交通秩序與交通安全改進方案」112 年度道路交通安全工作執行計畫 校園及高齡環境週邊路口設置行人專用號誌計畫	交通部道安會 1,000,000 元。 (中央 500,000 元。 市預算 500,000 元)	1.增加行人庇護島、增設行人專用號誌及退縮行人穿越道線 2.調整車道配置，避免直行車輛誤入左轉專用車道	112/12/10 完工
4	行人及高齡者友善路口型示範區補助計畫	交通部道安會 7,970,000 元。 (中央 4,500,000 元。 市預算 3,470,000 元)	提報新營區中正路/武昌街路口等 3 處路口，改善事項包含行穿線退縮、號誌桿汰換、行人燈箱汰換、號誌管線挖掘(線路地下化)、標線重繪等	113/1/15 完工
5	校園周邊暨行車安全道路改善計畫補助計畫 市道 182 線/台 39 線等 4 處易肇事路口改善計畫	內政部營建署 30,690,000 元。 (中央 25,160,000 元。 市預算 5,530,000 元)	提報安南區北安路三段/培安路口等 4 處路口，改善事項包含削切中央分隔島，增設左轉車道、既有設施移設、號誌管線重整、增設行人號誌燈、全路口刨鋪及標線重繪等	預計 113/6/30 完工
6	校園周邊暨行車安全道路改善計畫補助計畫	交通部公路總局 9,440,000 元。 (中央 7,740,800 元。 市預算 1,699,200 元)	提報南 74 線與南 80 線路口等 10 處路口，改善事項包含行穿線退縮、增設行人專用號誌、增設左轉車道、標線重繪等	預計 113/6/30 完工
7	校園周邊暨行車安全道路改善計畫補助計畫(第 2 次補助) 東區東門路三段與自由路二段等 2 處易肇事路口改善計畫	內政部國土署 1943 萬元 (中央 1593 萬 3 千元。 地方 349 萬 7 千元)	提報東區東門路三段與自由路二段等 2 處路口，改善事項包含削切中央分隔島，增設左轉車道、既有設施移設、號誌管線重整、增設行人號誌燈、全路口刨鋪及標線重繪等	預計 113/8/15 完工

8	永續提升人行安全計畫	內政部國土署 4800 萬元	提報南區中華西路一段與新孝路口等 24 處路口，改善事項包含車道瘦身、增設轉車道、擴大路口人行道及建置停等安全空間、增設行人庇護島等	預計 113/11/31 完工
9	智慧運輸系統發展建設計畫	交通部 1,80,00 元(中央 1,530,00 元，市預算 270,000 元元)	提報善化區 3 處路口，建置非號誌化路口主動式風險感知警示系統，警示衝突方向之車輛，促使其進行必要的減速或停讓動作，避免交通事故的發生，提高非號誌化路口安全的目標	預計 113/12/31 完工

## 附件二、臺南市政府工務局 112 年路口改善預算執行情況

項次	工程名稱	經費及來源	改善項目	執行情形
1	濱南路(安平港聯外道路至台 86 線)路面改善工程	市預算 940 萬元	行穿線退縮 1 處	112/7/21 完工
2	後甲國中林森路通學步道及崇德路人行道改善工程	內政部前瞻 800 萬元·(中央 656 萬元·市預算 144 萬元)	Z 字型行穿線 1 處、庇護島 1 處、行穿線退縮 1 處、路口人行道擴大 3 處	112/8/22 完工
3	臺南市白河區公所周邊道路暨環境改善計畫	內政部前瞻 1800 萬元·(中央 1476 萬元·市預算 324 萬元)	行穿線退縮 5 處	112/4/21 完工
4	臺南市麻豆國小通學步道優質化工程	內政部前瞻 770 萬元·(中央 631 萬 4,000 元·市預算 138 萬 6,000 元)	行穿線退縮 1 處	112/5/18 完工
5	臺南市賀建國小通學步道優質化工程	內政部前瞻 790 萬元·(中央 647 萬 8,000 元·市預算 142 萬 2,000 元)	增繪行穿線 3 處、新設行人安全 停等空間 3 處	112/4/23 完工
6	臺南市新市區西拉雅大道提升道路品質計畫工程	內政部前瞻 6,200 萬元·(中央 5,084 萬元·市預算 1,116 萬元)	街角擴大 6 處、行穿線退縮 6 處、Z 字型行穿線 1 處、庇護島 6 處	112/5/5 完工
7	玉井區大成路虎頭山運動公園及周邊環境人行空間改善工程	內政部前瞻 1,800 萬元·(中央 1,476 萬元·市預算 324 萬元)	增繪行穿線 2 處、新設行人安全 停等空間 1 處	112/8/22 完工
8	臺南市政府-民德國中通學步道建置工程	內政部前瞻 1,050 萬元·(中央 861 萬元·市預算 189 萬元)	行穿線退縮 1 處、庇護島 1 處	112/4/21 完工

項次	工程名稱	經費及來源	改善項目	執行情形
9	蘭花生技園區聯外道路路基及路面改善工程	內政部前瞻 1,200 萬元·(中央 984 萬元·市預算 216 萬元)	行穿線退縮 1 處	112/5/19 完工
10	臺南市七股區台 61 線以西至黑面琵鷺賞鳥亭道路改善工程	內政部前瞻 2,300 萬元·(中央 1,886 萬元·市預算 414 萬元)	增設號誌 1 處	112/4/6 完工
11	南化區南化里區里道路聯網路面更新改善工程	內政部前瞻 1,200 萬元·(中央 984 萬元·市預算 216 萬元)	增繪行穿線 2 處	112/3/2 完工
12	臺南市歸仁區紅瓦厝國小通學步道及周邊道路改善計畫	內政部前瞻 660 萬元·(中央 541 萬 2,000 元·市預算 118 萬 8,000 元)	行穿線退縮 5 處	112/4/6 完工
13	安平區州平路及王城路道路改善工程	內政部前瞻 1,150 萬元·(中央 943 萬元·市預算 207 萬元)	行穿線退縮 2 處、新設行人安全停等空間 1 處	112/5/29 完工
14	府前路(南門路至永福路)及忠義路(民生路至府前路)路面改善工程	內政部前瞻 900 萬元·(中央 738 萬元·市預算 162 萬元)	新增左轉車道 1 處	112/7/1 完工
15	學甲區三連路、中正路、中山路道路改善工程	內政部前瞻 4,635 萬元·(中央 3,800 萬 7,000 元·市預算 834 萬 3,000 元)	行穿線退縮 6 處、新設行人安全停等空間 3 處	112/9/26 完工
16	安定區南 131 線(1K+056~1K+235)、南 132 線(0K+890~3K+172) 及 南 134 線(0K+890~1K+625)道路加高及路面改善工程	交通部前瞻 1,454 萬元·(中央 1,192 萬 2,800 元·市預算 261 萬 7,200 元)	行穿線退縮 8 處	112/8/31 完工

項次	工程名稱	經費及來源	改善項目	執行情形
17	西港區南 44 線(0K+710~1K+870)、麻豆區南 49 線 (0K+000~1K+260) 及 南 50 線 (1K+845~2K+460)道路改善工程	交通部前瞻 1,725 萬元·(中央 1,414 萬 5,000 元·市預算 310 萬 5,000 元)	行穿線退縮 1 處	112/9/5 完工
18	臺南市北區文賢國中前人行步道環境品質提升改善工程	內政部前瞻 468 萬元·(中央 383 萬 7,000 元·市預算 84 萬 3,000 元)	行穿線退縮 1 處	112/4/21 完工
19	大區道南 318 線 0K+000~2K+350 道路改善工程	交通部前瞻 3,430 萬 (中央 2,812 萬 6,000 元·市預算 617 萬 4,000 元)	行穿線退縮 1 處	112/1/5 完工
20	佳里區光復路(復興路~文化路)、文化路(延平路~文化西路)、文化西路及七股區南 32 線(文化西路~南 29)等部分路段路面改善工程	市預算 1,838 萬元	行穿線退縮 3 處、庇護島 1 處	112/10/6 完工
21	110 年度-臺南市玉井區玉井工商前人行環境品質提升改善工程	內政部前瞻 700 萬元·(中央 574 萬元·市預算 126 萬元)	行穿線退縮 1 處、庇護島 1 處	112/10/30 完工
22	鹿耳門天后宮周邊道路品質改善及人行環境優化工程	內政部前瞻 890 萬元·(中央 729 萬 8,000 元·市預算 160 萬 2,000 元)	行穿線退縮 1 處、新設行人安全 停等空間 1 處	112/10/3 完工
23	西門路(小北路至民生路)、永福路(永福路二段 211 號至南寧街)及開山路(府前路至樹林街)路面改善工程	市預算 2,350 萬元	新增左轉車道 1 處	112/11/03 完工
24	高鐵沙崙站周邊人行道改善工程	市預算 3,423 萬元(含後續擴充)	行穿線退縮 4 處、庇護島 4 處	現場已完成，辦理變更設計中
25	臺南市歸仁國中及新豐高中學區周邊通學步道改善工程	內政部前瞻 2,730 萬元·(中央 2,238 萬 6,000 元·市預算 491 萬 4,000 元)	行穿線退縮 3 處、路口人行道擴大 2 處	112/10/27 完工

項次	工程名稱	經費及來源	改善項目	執行情形
26	臺南市柳營國小通學步道改善工程	內政部前瞻 556 萬元·(中央 455 萬 9,000 元·市預算 100 萬 1,000 元)	行穿線退縮 1 處、庇護島 1 處	112/12/22 完工
27	善化區建國路人行環境優化工程	內政部前瞻 3,468 萬元·(中央 2,843 萬 7,000 元·市預算 624 萬 3,000 元)	行穿線退縮 5 處、庇護島 4 處、新設行人安全停等空間 5 處	預計 113 年完工
28	臺南市安定區南安國小周邊通學步道改善工程	內政部前瞻 995 萬 6,000 元·(中央 816 萬 3,000 元·市預算 179 萬 3,000 元)	行穿線退縮 4 處、庇護島 1 處、新設行人安全停等空間 4 處	預計 113 年完工
29	臺南市關廟區中山路二段人行道改善工程	內政部前瞻 1,900 萬元·(中央 1,557 萬 9,000 元·市預算 342 萬 1,000 元)	行穿線退縮 2 處、庇護島 2 處	預計 113 年完工
30	家齊高中-進學國小通學步道改善工程	內政部前瞻 2,300 萬元·(中央 1,886 萬元·市預算 414 萬元)	行穿線退縮 7 處	預計 113 年完工
31	臺南市鹽水區武廟風貌形塑與環境整合計畫工程	內政部前瞻 6,385 萬元·(中央 5,235 萬 7,000 元·市預算 1,149 萬 3,000 元)	行穿線退縮 5 處、新設行人安全停等空間 5 處	113/05/10 完工
32	高鐵大道併歸仁大道(高鐵橋下台南段道路旁人行道)改善工程	內政部前瞻 5,410 萬元·(中央 4,436 萬 2,000 元·市預算 973 萬 8,000 元)	行穿線退縮 8 處、庇護島 6 處	113/02/23 完工
33	臺南市歸仁區歸仁國小與國立新豐高級中學周邊通學步道改善工程	內政部前瞻 2,000 萬元·(中央 1,640 萬元·市預算 360 萬元)	行穿線退縮 5 處、新設行人安全停等空間 5 處	113/05/09 完工

項次	工程名稱	經費及來源	改善項目	執行情形
34	中華東路(凱旋路至中華陸橋)道路改善工程	內政部前瞻 1 億 2,530 萬元·(中央 1 億 0,274 萬 6,000 元·市預算 2,255 萬 4,000 元)	行穿線退縮 9 處、庇護島 9 處、新增左轉車道 1 處、路口人行道擴大 9 處	112.9.4 獲核定 1 億 2,530 萬元·簽辦工程發包中
35	安平路(承天橋-中華西路)道路改善工程	內政部 150 萬元·(中央 123 萬元·市預算 27 萬元)	行穿線退縮 3 處、新設行人安全停等空間 3 處	112.12.19 獲核定 150 萬元·先行辦理規劃設計案

## 附件二、臺南市政府工務局 112 年路口改善的預算執行情況-後續擬爭取中央金額(前瞻計畫)

項次	工程名稱	經費及來源	改善項目	執行情形
1	台南市永康區中華路人行道更新工程(中正南路至小東路間)	爭取中 1 億 6,280 萬元·	行穿線退縮 31 處、庇護島 28 處、新增左轉車道 1 處、路口人行道擴大 33 處	已向公路局提案·爭取中

「加強提報不合理道路交通工程設施改善建議執行情形表」

※ 113 年累計至 4 月，警察局合計提報 376 件，有 359 件列入工程改善，已改善完成 184 件，尚餘 169 件待完成，6 件待現勘。

編號	提報日期	地點	不合理設置情形	建議改善措施	是否列入工程改善	辦理情形	備註	管考建議
1	113/01/31	東區中華東路三段 275 號旁巷道	路寬不足，為免路邊停車致行經車輛須跨越雙黃線行駛	塗銷雙黃線或繪設紅線管制路邊停車	<input type="checkbox"/> 否 <input checked="" type="checkbox"/> 是	<input checked="" type="checkbox"/> 已完成 <input type="checkbox"/> 改善中	已於 5 月 1 日改善完成	
2	113/02/17	東區裕農路 446 巷 70 弄	路寬不足，為免路邊停車致行經車輛須跨越雙黃線行駛	塗銷雙黃線或繪設紅線管制路邊停車	<input type="checkbox"/> 否 <input checked="" type="checkbox"/> 是	<input checked="" type="checkbox"/> 已完成 <input type="checkbox"/> 改善中	已於 5 月 1 日改善完成	
3	113/02/17	東區崇德二十街	路寬不足，為免路邊停車致行經車輛須跨越雙黃線行駛	塗銷雙黃線或繪設紅線管制路邊停車	<input type="checkbox"/> 否 <input checked="" type="checkbox"/> 是	<input checked="" type="checkbox"/> 已完成 <input type="checkbox"/> 改善中	已於 5 月 1 日改善完成	
4		大同路 1 段往府連路口	本轄大同路 1 段往府連路左轉，內側未畫設禁行機車道且兩段式待轉標示牌設置於左側管制號誌上方且因大同路與開山路口為不對稱路口，駕駛不易察覺待轉牌及開山路上之待轉格位置，。	考量內側未畫設禁行機慢車，且有左轉保護時向，建請取消兩段式待轉措施。	<input checked="" type="checkbox"/> 否 <input type="checkbox"/> 是	無須改善	交通局回復指車流向多且屬複雜路口，仍以維持現狀為主	
5		永福路 2 段 229 號旁(臺灣祀典武廟)	紅磚道路面標線模糊不意辨識，以行人穿越道最為明顯。	建請補繪。	<input type="checkbox"/> 否 <input checked="" type="checkbox"/> 是	<input type="checkbox"/> 已完成 <input checked="" type="checkbox"/> 改善中	已錄案派工，預計 6 月 30 日前完成	

6	民權路東向西往中華西路方向	該址為不對稱路口，畫設左右轉指向線又劃設禁止變換車道線，視為左右轉專用車道，因民權路往中華西路方向較為筆直，民眾反映於民權路往中華西路方向行駛因接近右轉幅度，多於右轉彎車道往西行駛而遭檢舉。	建請重新劃設該址路面標線標示。	<input type="checkbox"/> 否 <input checked="" type="checkbox"/> 是	<input checked="" type="checkbox"/> 已完成 <input type="checkbox"/> 改善中	已於 3 月 31 日改善完成
7	西門路與民族路口(西門圓環，南北雙向)	於環外內側車道標示直行指向線，駕駛進入環內後隨即標示為左轉專用車道，兩種不同之指向線距離較短且禁止變換車道線劃設較長，不僅外來遊客無法及時變換車道，也易生檢舉爭議。	建請重新劃設該址路面標線標示。	<input type="checkbox"/> 否 <input checked="" type="checkbox"/> 是	<input checked="" type="checkbox"/> 已完成 <input type="checkbox"/> 改善中	已於 3 月 31 日改善完成
8	中華西路與民生路(臨安便橋)	中華西路與民生路口之南向號誌無法供左轉專用車道辨識	建請依職權卓處	<input checked="" type="checkbox"/> 否 <input type="checkbox"/> 是	無法改善	工務局回復增加義交協助改善此問題
9	永福路與樹林街口	永福路與樹林街口行人號誌遭撞壞拆除，已 2 個多月無行人號誌。	因該址行人眾多，建請盡速恢復該址行人號誌。	<input type="checkbox"/> 否 <input checked="" type="checkbox"/> 是	<input checked="" type="checkbox"/> 已完成 <input type="checkbox"/> 改善中	已於 4 月 15 日改善完成
10	青年路與民權路口	行人穿越道位置離轉彎車輛太近，車輛一轉彎即遇到行人，易致生危險。	建請退縮行人穿越道位置。	<input type="checkbox"/> 否 <input checked="" type="checkbox"/> 是	<input type="checkbox"/> 已完成 <input checked="" type="checkbox"/> 改善中	AC 重鋪時一併改善
11	民權路 4 段與中華西路 2 段路口	該處外側車道未劃設右轉彎指向線，易致民眾遭檢	建請依職權卓處	<input checked="" type="checkbox"/> 否 <input type="checkbox"/> 是	無須改善	交通局回復，於該路口前 60 公尺原本即有劃設直行與

			舉在多車道 右轉彎，不先駛入外側車道。				右轉標示提醒民眾	
12		西門路與尊王路口前方安全島設置反光標示	因前方安全島未設置反光標示，致民眾不易辨識前有安全島而自撞，易生危險。	建請設置反光標示	<input checked="" type="checkbox"/> 否 <input type="checkbox"/> 是	無須改善	交通局回復，該址路面原本就有畫設僅供右轉指向標線供民眾辨識。	
13		忠孝街 93 巷內	因該巷為消防巷弄，常有違規停車，恐有影響救災之虞。	建請劃設禁止臨時停車線	<input type="checkbox"/> 否 <input checked="" type="checkbox"/> 是	<input type="checkbox"/> 已完成 <input checked="" type="checkbox"/> 改善中	與交通局會勘時，表示現因該址為歷史街區，文化局現正鋪設地磚，似點交後補繪禁止臨時停車線。	
14		南寧街與永福路口	因道路施工（通學步道（致 A C 覆蓋部分標線。	建請劃設	<input type="checkbox"/> 否 <input checked="" type="checkbox"/> 是	<input checked="" type="checkbox"/> 已完成 <input type="checkbox"/> 改善中	已於 4 月 15 日改善完成	
15		民族路 2 段 81 號前	該址原劃設停車格，後經交通局塗銷，惟近日塗銷黑線褪色，致民眾誤以為可停車。	建請補繪塗銷線	<input type="checkbox"/> 否 <input checked="" type="checkbox"/> 是	<input checked="" type="checkbox"/> 已完成 <input type="checkbox"/> 改善中	已於 4 月 15 日改善完成	
16		北門路 1 段 51 巷及大同路 1 段 66 號前塗銷停車格	此兩處停車格皆位於路口 10 尺內，且未設有管制號誌，致汽機車駕駛人不易察覺被停車格內汽車擋住之行人而遭檢舉，或行人站在該處行穿線上無法查看左右來車，而致生危險。	建請評估塗銷此兩處停車格位	<input type="checkbox"/> 否 <input checked="" type="checkbox"/> 是	<input type="checkbox"/> 已完成 <input checked="" type="checkbox"/> 改善中	已錄案派工，預計 5 月 31 日前完成	
17	113/3/31	安南區安和路五段與安和路五段 336 巷口	該路口設有機車待轉標誌亦設有機車待轉格(西向東)，但該路口西向東無號誌燈供待轉機	建請增設西向東紅綠燈，以維行車安全及用路人權益。	<input type="checkbox"/> 否 <input checked="" type="checkbox"/> 是	<input type="checkbox"/> 已完成 <input checked="" type="checkbox"/> 改善中	已錄案派工，預計 9 月 30 日完成	

			車騎士，易造成用路人混淆而造成交通事故				
18	113/3/31	安南區和濟路	該路段因畫設外側車道，路面邊線無充足停車空間，用路人即使緊靠道路右側不妨害交通之狀態下，依然造成違規	因建請該路段之外側車道改成2公尺之車道，路面邊線旁可停放車輛，以維護行車安全及用路人權益。	<input checked="" type="checkbox"/> 否 <input type="checkbox"/> 是	無須改善	和濟路為國道1號永康交流道聯絡道銜接國道8號要道，現有車道配置為雙向4車道，倘外側車道調整為2M車道(即為慢車道)汽車無法行駛，影響道路容量與通行效率，經評估宜保持現況。
19	113/3/31	安南區永安橋與長和路一段一巷口	該路段(永安橋往長和路一段一巷)左轉號誌燈熄滅前，黃燈號誌未亮，導致左轉車輛反應不及而造成交通事故及道路雍塞	建請增加黃燈秒數，以維行車安全及用路人權益。	<input checked="" type="checkbox"/> 否 <input type="checkbox"/> 是	無須改善	經查該處車流量大，如增加黃燈恐造成駕駛人急煞停造成追撞，經評估後暫維持現況。
20	113/3/31	安南區永安橋與長和路一段一巷口	該路段機車待轉區路面凹凸不平，且該路口車流量大導致機車行經該處時容易不穩因而發生交通事故。	建請相關單位重新鋪設，以維護行車安全及用路人權益。	<input type="checkbox"/> 否 <input checked="" type="checkbox"/> 是	<input checked="" type="checkbox"/> 已完成 <input type="checkbox"/> 改善中	已於5月1日改善完成
21	113/3/31	安南區工明二路與台江大道二段	該路段因直行時規劃左轉秒數太少，導致車流停留在車道上，造成停留過久。	建請前行綠燈更改為圓形綠燈。	<input type="checkbox"/> 否 <input checked="" type="checkbox"/> 是	<input type="checkbox"/> 已完成 <input checked="" type="checkbox"/> 改善中	已錄案派工，預計9月30日完成
22	113/3/31	安南區慈興七街與慈興路口	該處為重劃新社區，出入車輛日益增加易造成交通事故發生	建議增設三色紅綠燈號誌	<input checked="" type="checkbox"/> 否 <input type="checkbox"/> 是	無須改善	經本局派員前往勘查該地點相關交通資料未達設置三色號誌之標準，經評估後暫維持現況。

23	113/3/31	安南區工明五路與台江大道二段	該路段因直行時規劃左轉秒數太少，導致車流停留在車道上，造成停留過久	建請二段式左轉燈號取消	<input type="checkbox"/> 否 <input checked="" type="checkbox"/> 是	<input type="checkbox"/> 已完成 <input checked="" type="checkbox"/> 改善中	已錄案派工，預計9月30日完成	
24	113/3/31	安南區本原街一段97巷（怡安果菜市場側門）	該處雙黃線斑駁，影響民眾權益	建請重新補繪。	<input checked="" type="checkbox"/> 否 <input type="checkbox"/> 是	無須改善	本案路段當地里長表示爭取路面包鋪，建議暫緩繪設。	
25	113/3/31	安南區安南區仁安路與安中路三段358巷口	上午尖尖鋒時段安中路仁安路口紅燈停等車輛車輛延滯回堵巷口車輛出入不易	建議劃設網狀線	<input type="checkbox"/> 否 <input checked="" type="checkbox"/> 是	<input checked="" type="checkbox"/> 已完成 <input type="checkbox"/> 改善中	已於5月1日改善完成	
26	113/3/31	安南區安和路四段533巷與長和路三段133巷口	路口雙黃線停字與停止線模糊	建議補繪	<input type="checkbox"/> 否 <input checked="" type="checkbox"/> 是	<input checked="" type="checkbox"/> 已完成 <input type="checkbox"/> 改善中	已於5月1日改善完成	
27	113/3/31	安南區台江大道一、二段	速限50調整為60		<input type="checkbox"/> 否 <input checked="" type="checkbox"/> 是	<input checked="" type="checkbox"/> 已完成 <input type="checkbox"/> 改善中	已於5月1日改善完成	
28	113/3/31	安南區長溪路三段40巷口	該處車輛延滯回堵巷口車輛出入不易	建議劃設網狀線	<input type="checkbox"/> 否 <input checked="" type="checkbox"/> 是	<input checked="" type="checkbox"/> 已完成 <input type="checkbox"/> 改善中	已於5月1日改善完成	
29	113/3/31	安南區培安路與慶安路115巷口	該處路權不清，讓用路人不易遵行。	建請路口繪設停慢字劃分路權	<input type="checkbox"/> 否 <input checked="" type="checkbox"/> 是	<input checked="" type="checkbox"/> 已完成 <input type="checkbox"/> 改善中	已於5月1日改善完成	
30	113/3/31	安南區本淵一街	該處分向線標線斑駁，影響民眾權益	建請補繪	<input type="checkbox"/> 否 <input checked="" type="checkbox"/> 是	<input checked="" type="checkbox"/> 已完成 <input type="checkbox"/> 改善中	已於5月1日改善完成	
31	113/3/31	安南區海佃路四段55巷18弄口	該處道路為無尾巷常有車輛進入後倒車	建議增設此路不通標誌	<input type="checkbox"/> 否 <input checked="" type="checkbox"/> 是	<input checked="" type="checkbox"/> 已完成 <input type="checkbox"/> 改善中	已於5月1日改善完成	
32	113/3/31	安南區同安路237巷與同安路347巷口	該路口「停」標字字跡斑駁，易造成用路人混淆不清	建請重新補繪。	<input checked="" type="checkbox"/> 否 <input type="checkbox"/> 是	無須改善	本案路段當地里長表示爭取路面包鋪，建議暫緩繪設。	

33	113/3/31	安南區長和路一段 845 巷 11 號前	該處反射鏡鏡面損壞	建議更新	<input type="checkbox"/> 否 <input checked="" type="checkbox"/> 是	<input checked="" type="checkbox"/> 已完成 <input type="checkbox"/> 改善中	已於 5 月 1 日改善完成	
34	113/3/31	安南區長和路一段 845 巷 24 弄口	該處反射鏡鏡面老舊不易辨識, 鏡面	建議更新	<input type="checkbox"/> 否 <input checked="" type="checkbox"/> 是	<input checked="" type="checkbox"/> 已完成 <input type="checkbox"/> 改善中	已於 5 月 1 日改善完成	
35	113/3/31	安南區長和路二段 140 巷 45 弄與安和路五段 84 巷 38 弄口	該處路口東往西方向無法辨識右側來車	建議增設反射鏡	<input type="checkbox"/> 否 <input checked="" type="checkbox"/> 是	<input checked="" type="checkbox"/> 已完成 <input type="checkbox"/> 改善中	已於 5 月 1 日改善完成	
36	113/3/31	安南區同安路 262 巷口	該處路口行人穿越道線與停止線補繪	建請重新補繪	<input type="checkbox"/> 否 <input checked="" type="checkbox"/> 是	<input checked="" type="checkbox"/> 已完成 <input type="checkbox"/> 改善中	已於 5 月 1 日改善完成	
37	113/3/31	安南區同安路 167 巷口	該處為安慶國小主要通學路口, 為維護上、下課時段學生安全。	建請增設行人穿越道線	<input type="checkbox"/> 否 <input checked="" type="checkbox"/> 是	<input checked="" type="checkbox"/> 已完成 <input type="checkbox"/> 改善中	已於 5 月 1 日改善完成	
38	113/3/31	安南區長和路四段 398 號旁	該處路口因土地重劃後已無巷道	建議將原有路口紅線塗銷	<input type="checkbox"/> 否 <input checked="" type="checkbox"/> 是	<input checked="" type="checkbox"/> 已完成 <input type="checkbox"/> 改善中	已於 5 月 1 日改善完成	
39	113/3/31	安南區本原街一段 167 巷與本原街 1 段 97 巷口	該處車流量大	建議閃光改三色	<input type="checkbox"/> 否 <input checked="" type="checkbox"/> 是	<input checked="" type="checkbox"/> 已完成 <input type="checkbox"/> 改善中	已於 5 月 1 日改善完成	
40	113/3/31	安南區公學路 6 段 721 巷與公學路六段 721 巷 93 弄	該處輔二標誌損壞	建議更新	<input type="checkbox"/> 否 <input checked="" type="checkbox"/> 是	<input checked="" type="checkbox"/> 已完成 <input type="checkbox"/> 改善中	已於 5 月 1 日改善完成	
41	113/3/31	安南區培安路與慶安路 115 巷口	該路口未繪設「停」字劃分支幹道路權	建議繪製	<input type="checkbox"/> 否 <input checked="" type="checkbox"/> 是	<input checked="" type="checkbox"/> 已完成 <input type="checkbox"/> 改善中	已於 5 月 1 日改善完成	
42	113/3/31	安南區安中路二段歡喜樓餐前	該處污水管線施工打除部分中央分隔島, 施工完成未復舊, 機車利用缺口迴轉	建議封閉缺口	<input type="checkbox"/> 否 <input checked="" type="checkbox"/> 是	<input checked="" type="checkbox"/> 已完成 <input type="checkbox"/> 改善中	已於 5 月 1 日改善完成	

43	113/3/31	安南區郡安路五段 184 巷	該路段道路路幅不寬,車輛行駛易有跨越中心線違規行駛	建議塗銷中心線	<input type="checkbox"/> 否 <input checked="" type="checkbox"/> 是	<input checked="" type="checkbox"/> 已完成 <input type="checkbox"/> 改善中	已於 5 月 1 日改善完成	
44	113/3/31	安南區安和路二段 2 巷(安和路-安通路)	本路段由安通路至安和路 1 段 288 巷口劃設機慢車優先道,安和路至安和路 1 段 288 巷僅劃設 1 車道,惟現有路肩過寬	建議增設機慢車優先道	<input type="checkbox"/> 否 <input checked="" type="checkbox"/> 是	<input checked="" type="checkbox"/> 已完成 <input type="checkbox"/> 改善中	已於 5 月 1 日改善完成	
45	113/3/31	安南區培安路與慶安路 115 巷口	該路口未繪設「停」字劃分支幹道路權	建議繪製	<input type="checkbox"/> 否 <input checked="" type="checkbox"/> 是	<input checked="" type="checkbox"/> 已完成 <input type="checkbox"/> 改善中	已於 5 月 1 日改善完成	
46	113/3/31	安南區府安路五段 320 巷 71 號	該路段為巷口轉彎處,常有車輛停放該處造成視線遮蔽。	建請劃設紅線		辦理現勘	經查第三分局 113 年 4 月 3 日南市警三交字第 1130210781 號函提報案件未提列本案,將再邀集相關單位會勘。	
47	113/3/31	安南區安中路一段 516 巷口	該處路口違停常有民眾報案,為避免影響民眾權益	建請劃設紅線	<input checked="" type="checkbox"/> 否 <input type="checkbox"/> 是	無須改善	經查第三分局 113 年 4 月 3 日南市警三交字第 1130210781 號函提報案件未提列本案,另查該路口以繪有禁停紅線在案。	
48	113/3/31	安南區安通一街 21、23 號前	該處係春福好好大樓前方道路,住戶長期停放機車,妨礙其他人車通行。	建請劃設紅線		辦理現勘	經查第三分局 113 年 4 月 3 日南市警三交字第 1130210781 號函提報案件未提列本案,另查該處非法定禁停處所,	

							業已請里長協助取得當地居民共識後再行辦理。	
49	113/3/31	安南區安中路五段 265 號(土城高中)大門口	紅線模糊	建請補繪	<input type="checkbox"/> 否 <input checked="" type="checkbox"/> 是	<input checked="" type="checkbox"/> 已完成 <input type="checkbox"/> 改善中	已於 5 月 1 日改善完成	
50	113/3/31	安南區安中路 1 段 698 巷(鳳凰公園)	紅線模糊	建請補繪	<input type="checkbox"/> 否 <input checked="" type="checkbox"/> 是	<input checked="" type="checkbox"/> 已完成 <input type="checkbox"/> 改善中	已於 5 月 1 日改善完成	
51	113/4/2	安南區海佃路 1 段 179 巷口	該路口常有車輛貪圖方便逆向左轉往海佃路 1 段 158 巷行進，致交通事故頻繁。	該路口建請設置「禁止左轉」指示牌。	<input type="checkbox"/> 否 <input checked="" type="checkbox"/> 是	<input type="checkbox"/> 已完成 <input checked="" type="checkbox"/> 改善中	已錄案派工，預計 7 月 31 日前完成	
52	113/4/2	安南區國安街 56 巷 31 弄口	該路口交通事故頻繁，未繪設「停」字劃分支幹道路權	建議繪製	<input type="checkbox"/> 否 <input checked="" type="checkbox"/> 是	<input type="checkbox"/> 已完成 <input checked="" type="checkbox"/> 改善中	已錄案派工，預計 7 月 31 日前完成	
53	113/4/2	安南區國安街 56 巷 17 弄口	該路口交通事故頻繁，未繪設「停」字劃分支幹道路權	建議繪製	<input type="checkbox"/> 否 <input checked="" type="checkbox"/> 是	<input type="checkbox"/> 已完成 <input checked="" type="checkbox"/> 改善中	已錄案派工，預計 7 月 31 日前完成	
54	113/4/21	安南區海佃路 1 段 158 巷(富東公園邊側)	停放之車輛跨越路面邊線占用車道，影響同向用路人權益。	建請單側劃設紅線		辦理現勘	本案第三局甫於 113 年 5 月 9 日南市警三交字第 1130296748 號提報，將再現勘研議。	
55	113/4/21	安南區永續路(九份子大道至郡安路 6 段間)	該路段道路路幅不寬，出入車輛日益增加，停放之車輛常有占用車道之情形，影響用路人權益。	建請單側劃設紅線		辦理現勘	本案第三局甫於 113 年 5 月 9 日南市警三交字第 1130296748 號提報，將再現勘研議。	
56	113/4/30	安南區樂活路與府安路 6 段路口(樂活路上往南 10 公尺停車場出入口轉彎處)	停車場出入口車輛出入頻繁且停放車輛導致同向行車跨越對向車道行駛，影響用路人權益。	建請單側劃設紅線		辦理現勘	本案第三局甫於 113 年 5 月 9 日南市警三交字第 1130296748 號提報，將再現勘研議。	

57	永華路二段 373 號前	補繪機車停車格，維護行 車安全	儘速派員補 繪，以維人車 安全。	<input type="checkbox"/> 否 <input checked="" type="checkbox"/> 是	<input checked="" type="checkbox"/> 已完成 <input type="checkbox"/> 改善中	已於 5 月 1 日改善 完成	
58	安億路 360 號 對面	路燈損壞，影響行車安全	儘速修復，以 維人車安全。	<input type="checkbox"/> 否 <input checked="" type="checkbox"/> 是	<input checked="" type="checkbox"/> 已完成 <input type="checkbox"/> 改善中	已於 5 月 1 日改善 完成	
59	安北路與州平 路口	路燈損壞，影響行車安全	儘速修復，以 維人車安全。	<input type="checkbox"/> 否 <input checked="" type="checkbox"/> 是	<input checked="" type="checkbox"/> 已完成 <input type="checkbox"/> 改善中	已於 5 月 1 日改善 完成	
60	慶平路與永華 三街口	號誌燈損壞，影響行車安 全	儘速修復，以 維人車安全。	<input type="checkbox"/> 否 <input checked="" type="checkbox"/> 是	<input checked="" type="checkbox"/> 已完成 <input type="checkbox"/> 改善中	已於 5 月 1 日改善 完成	
61	安平路與華平 路口	行人號誌燈損壞，影響行 車安全	儘速修復，以 維人車安全。	<input type="checkbox"/> 否 <input checked="" type="checkbox"/> 是	<input checked="" type="checkbox"/> 已完成 <input type="checkbox"/> 改善中	已於 5 月 1 日改善 完成	
62	育平路與郡平 路口	號誌燈損壞，影響行車安 全	儘速修復，以 維人車安全。	<input type="checkbox"/> 否 <input checked="" type="checkbox"/> 是	<input checked="" type="checkbox"/> 已完成 <input type="checkbox"/> 改善中	已於 5 月 1 日改善 完成	
63	安北路 159 號 前	路面損壞，影響行車安全	儘速修復，以 維人車安全。	<input type="checkbox"/> 否 <input checked="" type="checkbox"/> 是	<input checked="" type="checkbox"/> 已完成 <input type="checkbox"/> 改善中	已於 5 月 1 日改善 完成	
64	永華二街與建 平七街口	號誌燈損壞，影響行車安 全	儘速修復，以 維人車安全。	<input type="checkbox"/> 否 <input checked="" type="checkbox"/> 是	<input checked="" type="checkbox"/> 已完成 <input type="checkbox"/> 改善中	已於 5 月 1 日改善 完成	
65	健康一街與建 平一街口	號誌燈損壞，影響行車安 全	儘速修復，以 維人車安全。	<input type="checkbox"/> 否 <input checked="" type="checkbox"/> 是	<input checked="" type="checkbox"/> 已完成 <input type="checkbox"/> 改善中	已於 5 月 1 日改善 完成	
66	怡平路與永華 六街口	號誌燈損壞，影響行車安 全	儘速修復，以 維人車安全。	<input type="checkbox"/> 否 <input checked="" type="checkbox"/> 是	<input checked="" type="checkbox"/> 已完成 <input type="checkbox"/> 改善中	已於 5 月 1 日改善 完成	

67		州安一街與世平五街口	增繪「停」字標線	儘速派員增繪，以維人車安全。	<input type="checkbox"/> 否 <input checked="" type="checkbox"/> 是	<input checked="" type="checkbox"/> 已完成 <input type="checkbox"/> 改善中	已於 5 月 1 日改善完成	
68		育平八街 115 號	路面損壞，影響行車安全	儘速修復，以維人車安全。	<input type="checkbox"/> 否 <input checked="" type="checkbox"/> 是	<input checked="" type="checkbox"/> 已完成 <input type="checkbox"/> 改善中	已於 5 月 1 日改善完成	
69		文平路 422 號	路面損壞，影響行車安全	儘速修復，以維人車安全。	<input type="checkbox"/> 否 <input checked="" type="checkbox"/> 是	<input checked="" type="checkbox"/> 已完成 <input type="checkbox"/> 改善中	已於 5 月 1 日改善完成	
70		健康路三段與健康三街口	號誌燈損壞，影響行車安全	儘速修復，以維人車安全。	<input type="checkbox"/> 否 <input checked="" type="checkbox"/> 是	<input checked="" type="checkbox"/> 已完成 <input type="checkbox"/> 改善中	已於 5 月 1 日改善完成	
71		運河路 20 號	路面損壞，影響行車安全	儘速修復，以維人車安全。	<input type="checkbox"/> 否 <input checked="" type="checkbox"/> 是	<input checked="" type="checkbox"/> 已完成 <input type="checkbox"/> 改善中	已於 5 月 1 日改善完成	
72		建平十二街與建平十一街 164 巷口	增繪「停」字標線	儘速派員增繪，以維人車安全。	<input type="checkbox"/> 否 <input checked="" type="checkbox"/> 是	<input checked="" type="checkbox"/> 已完成 <input type="checkbox"/> 改善中	已於 5 月 1 日改善完成	
73		健康二街與育平九街口	號誌燈損壞，影響行車安全	儘速修復，以維人車安全。	<input type="checkbox"/> 否 <input checked="" type="checkbox"/> 是	<input checked="" type="checkbox"/> 已完成 <input type="checkbox"/> 改善中	已於 5 月 1 日改善完成	
74		漁濱路(近海巡署)	路燈損壞，影響行車安全	儘速修復，以維人車安全。	<input type="checkbox"/> 否 <input checked="" type="checkbox"/> 是	<input checked="" type="checkbox"/> 已完成 <input type="checkbox"/> 改善中	已於 5 月 1 日改善完成	
75		建平七街與育平路口	號誌燈損壞，影響行車安全	儘速修復，以維人車安全。	<input type="checkbox"/> 否 <input checked="" type="checkbox"/> 是	<input checked="" type="checkbox"/> 已完成 <input type="checkbox"/> 改善中	已於 5 月 1 日改善完成	
76		平通路 377 號	路燈損壞，影響行車安全	儘速修復，以維人車安全。	<input type="checkbox"/> 否 <input checked="" type="checkbox"/> 是	<input checked="" type="checkbox"/> 已完成 <input type="checkbox"/> 改善中	已於 5 月 1 日改善完成	

77	永華路二段與光州路口	號誌燈損壞，影響行車安全	儘速修復，以維人車安全。	<input type="checkbox"/> 否 <input checked="" type="checkbox"/> 是	<input checked="" type="checkbox"/> 已完成 <input type="checkbox"/> 改善中	已於 5 月 1 日改善完成	
78	平生路與安平路口	行人號誌燈損壞，影響行車安全	儘速修復，以維人車安全。	<input type="checkbox"/> 否 <input checked="" type="checkbox"/> 是	<input checked="" type="checkbox"/> 已完成 <input type="checkbox"/> 改善中	已於 5 月 1 日改善完成	
79	育平一街 62 號	路面損壞，影響行車安全	儘速修復，以維人車安全。	<input type="checkbox"/> 否 <input checked="" type="checkbox"/> 是	<input checked="" type="checkbox"/> 已完成 <input type="checkbox"/> 改善中	已於 5 月 1 日改善完成	
80	華平路與建平七街口	號誌燈損壞，影響行車安全	儘速修復，以維人車安全。	<input type="checkbox"/> 否 <input checked="" type="checkbox"/> 是	<input checked="" type="checkbox"/> 已完成 <input type="checkbox"/> 改善中	已於 5 月 1 日改善完成	
81	臺南市北區東豐路與林森路口(林森路路段)	林森路段車流偏大(未設左彎待轉區標線)	增設左彎待轉區標線	<input type="checkbox"/> 否 <input checked="" type="checkbox"/> 是	<input type="checkbox"/> 已完成 <input checked="" type="checkbox"/> 改善中	已錄案派工，預計 6 月 30 日前完成	
82	臺南市北區文賢 2 街與文賢 1 路 182 巷口	文賢 2 街路牌方向錯誤	更正	<input type="checkbox"/> 否 <input checked="" type="checkbox"/> 是	<input type="checkbox"/> 已完成 <input checked="" type="checkbox"/> 改善中	已錄案派工，預計 6 月 30 日前完成	
83	臺南市北區和緯路 5 段與文賢 1 路口	人穿越線及分向限制線斑剝不清	補繪	<input type="checkbox"/> 否 <input checked="" type="checkbox"/> 是	<input checked="" type="checkbox"/> 已完成 <input type="checkbox"/> 改善中	已於 5 月 1 日改善完成	
84	臺南市北區西門路 4 段 171 巷 20 弄與育德路口	無停止線及「停」讓標字	增繪	<input type="checkbox"/> 否 <input checked="" type="checkbox"/> 是	<input checked="" type="checkbox"/> 已完成 <input type="checkbox"/> 改善中	已於 5 月 1 日改善完成	
85	臺南市北區文賢路 627 巷對面	無停止線及「停」讓標字	增繪	<input type="checkbox"/> 否 <input checked="" type="checkbox"/> 是	<input checked="" type="checkbox"/> 已完成 <input type="checkbox"/> 改善中	已於 5 月 1 日改善完成	
86	臺南市北區文賢路與文賢路 799 巷口	無機慢車兩段式左轉標誌(遵 20 標誌)	增設	<input type="checkbox"/> 否 <input checked="" type="checkbox"/> 是	<input type="checkbox"/> 已完成 <input checked="" type="checkbox"/> 改善中	已錄案派工，預計 6 月 30 日前完成	

87	臺南市北區中華北路與文賢路口	車道線斑駁不清	補繪	<input type="checkbox"/> 否 <input checked="" type="checkbox"/> 是	<input type="checkbox"/> 已完成 <input checked="" type="checkbox"/> 改善中	已錄案派工，預計6月30日前完成	
88	臺南市北區民德路與育德路口(民德路北往南)	內側設有禁行機慢車道，路口有兩段式格標線，無「遵20」-機慢車兩段左轉標誌	增設遵20牌	<input type="checkbox"/> 否 <input checked="" type="checkbox"/> 是	<input type="checkbox"/> 已完成 <input checked="" type="checkbox"/> 改善中	已錄案派工，預計6月30日前完成	
89	臺南市北區海安路3段與海成街口	危3及遵18標誌牌損毀不堪使用	更換	<input type="checkbox"/> 否 <input checked="" type="checkbox"/> 是	<input type="checkbox"/> 已完成 <input checked="" type="checkbox"/> 改善中	已錄案派工，預計6月30日前完成	
90	臺南市北區育德2路與民德路口	1. 雙白線變更為單邊禁止變換車道線 (民德路115巷左轉民德路(為內側禁行機車車道，該車道為雙白線，無法變換車道至外側車道)) 2. 禁止臨時停車線斑駁不清 3. T字形路口，無繪製禁止臨時停車線	1. 評估改善雙白實線 2. 補繪 3. 增繪	<input checked="" type="checkbox"/> 否 <input type="checkbox"/> 是	無須改善	禁止變換車道線離路口過近，暫維持現況。	
91	臺南市北區西門路3段與公園北路口	工程未復舊(車道線、停止線、行人穿越線)	補繪	<input type="checkbox"/> 否 <input checked="" type="checkbox"/> 是	<input checked="" type="checkbox"/> 已完成 <input type="checkbox"/> 改善中	已於5月1日改善完成	
92	臺南市北區西門4段1巷與育德路口	工程未復舊(路緣邊線、行人穿越線)	補繪	<input type="checkbox"/> 否 <input checked="" type="checkbox"/> 是	<input checked="" type="checkbox"/> 已完成 <input type="checkbox"/> 改善中	已於5月1日改善完成	
93	臺南市北區和緯路2段340-1號	禁止臨時停車線及車輛停放線重複	補繪	<input type="checkbox"/> 否 <input checked="" type="checkbox"/> 是	<input type="checkbox"/> 已完成 <input checked="" type="checkbox"/> 改善中	已錄案派工，預計6月30日前完成	

94		臺南市北區文賢路與文賢路313巷口	路口設有兩段式格標線，惟內側車道未畫設禁行機慢車標字及增設「遵20」-機慢車兩段左轉標誌。	增設、增繪	<input type="checkbox"/> 否 <input checked="" type="checkbox"/> 是	<input type="checkbox"/> 已完成 <input checked="" type="checkbox"/> 改善中	已錄案派工，預計6月30日前完成	
95		臺南市北區北華街(長北街至西門路段)	繪製禁止臨時停車線、行人穿越線、停止線等標線	補繪	<input type="checkbox"/> 否 <input checked="" type="checkbox"/> 是	<input checked="" type="checkbox"/> 已完成 <input type="checkbox"/> 改善中	已於5月1日改善完成	
96		臺南市北區大武街502巷	工程施工標字未復舊	補繪	<input type="checkbox"/> 否 <input checked="" type="checkbox"/> 是	<input type="checkbox"/> 已完成 <input checked="" type="checkbox"/> 改善中	施工單位復舊，預計6月30日前完成	
97		臺南市北區大武街502巷2弄口(近大武街502巷)	大武街502巷設有「慢」標字，惟大武街502巷2弄未畫設「停」讓標字。	增繪	<input type="checkbox"/> 否 <input checked="" type="checkbox"/> 是	<input type="checkbox"/> 已完成 <input checked="" type="checkbox"/> 改善中	已錄案派工，預計6月30日前完成	
98	113/02/02	臺南市北區立賢路1段21號對面(002停車格)	禁止臨時停車線與車輛停放線重複	補繪	<input type="checkbox"/> 否 <input checked="" type="checkbox"/> 是	<input type="checkbox"/> 已完成 <input checked="" type="checkbox"/> 改善中	已錄案派工，預計6月30日前完成	
99	113/02/02	臺南市北區文賢二街240號前	分向限制線斑駁不清	補繪	<input type="checkbox"/> 否 <input checked="" type="checkbox"/> 是	<input type="checkbox"/> 已完成 <input checked="" type="checkbox"/> 改善中	已錄案派工，預計5月31日前完成	
100	113/02/02	臺南市北區文賢一路276號對面	路緣邊線斑駁不清	補繪	<input type="checkbox"/> 否 <input checked="" type="checkbox"/> 是	<input checked="" type="checkbox"/> 已完成 <input type="checkbox"/> 改善中	已於5月1日改善完成	
101	113/02/02	臺南市北區文成路750巷19號	禁止臨時停車線斑駁不清	補繪	<input type="checkbox"/> 否 <input checked="" type="checkbox"/> 是	<input type="checkbox"/> 已完成 <input checked="" type="checkbox"/> 改善中	已錄案派工，預計6月30日前完成	
102	113/02/02	臺南市北區文成路643號對面	路緣邊線、機慢車車道線斑駁不清	補繪	<input type="checkbox"/> 否 <input checked="" type="checkbox"/> 是	<input checked="" type="checkbox"/> 已完成 <input type="checkbox"/> 改善中	已於5月1日改善完成	

103	113/02/02	臺南市北區文賢一路 300 巷 21 號	禁止臨時停車線斑駁不清	補繪	<input type="checkbox"/> 否 <input checked="" type="checkbox"/> 是	<input type="checkbox"/> 已完成 <input checked="" type="checkbox"/> 改善中	已錄案派工，預計 6 月 30 日前完成	
104	113/02/05	臺南市北區文賢二街 177 號前	「慢」標字斑駁不清	補繪	<input type="checkbox"/> 否 <input checked="" type="checkbox"/> 是	<input type="checkbox"/> 已完成 <input checked="" type="checkbox"/> 改善中	已錄案派工，預計 6 月 30 日前完成	
105	113/02/05	臺南市北區文賢一路 182 巷口與文賢二街口	停止線斑駁不清	補繪	<input type="checkbox"/> 否 <input checked="" type="checkbox"/> 是	<input type="checkbox"/> 已完成 <input checked="" type="checkbox"/> 改善中	已錄案派工，預計 5 月 31 日前完成	
106	113/02/05	臺南市北區和緯路 3 段與文賢路口(近和緯路 3 段 405 號旁)	禁止臨時停車線斑駁不清	補繪	<input type="checkbox"/> 否 <input checked="" type="checkbox"/> 是	<input type="checkbox"/> 已完成 <input checked="" type="checkbox"/> 改善中	已錄案派工，預計 6 月 30 日前完成	
107	113/02/05	臺南市北區和緯路 4 段與武聖路口	行人穿越線斑駁不清	補繪	<input checked="" type="checkbox"/> 否 <input type="checkbox"/> 是	無須改善	尚足供辨識。	
108	113/02/05	臺南市北區文賢路與文賢路 680 巷口	「停」讓標字及禁止臨時停車線斑駁不清	補繪(該路口屬號誌化路口，毋須補繪停字)	<input type="checkbox"/> 否 <input checked="" type="checkbox"/> 是	<input type="checkbox"/> 已完成 <input checked="" type="checkbox"/> 改善中	已錄案派工，預計 6 月 30 日前完成(號誌化路口，不補停字)	
109	113/02/05	臺南市北區文成路與文賢三街口	機慢優先道標字及車道線斑駁不清	補繪	<input type="checkbox"/> 否 <input checked="" type="checkbox"/> 是	<input checked="" type="checkbox"/> 已完成 <input type="checkbox"/> 改善中	已於 5 月 1 日改善完成	
110	113/02/05	臺南市北區文賢路 1002 號旁(無名巷)	「停」讓標字斑駁不清	補繪	<input type="checkbox"/> 否 <input checked="" type="checkbox"/> 是	<input type="checkbox"/> 已完成 <input checked="" type="checkbox"/> 改善中	已錄案派工，預計 6 月 30 日前完成	
111	113/02/05	臺南市北區大武街 597 巷 35 弄與大武街 525 巷 1 弄口	「停」讓及「慢」標字斑駁不清	補繪	<input type="checkbox"/> 否 <input checked="" type="checkbox"/> 是	<input type="checkbox"/> 已完成 <input checked="" type="checkbox"/> 改善中	已錄案派工，預計 6 月 30 日前完成	

112	113/02/05	臺南市北區文賢一路與文賢一路 618 巷口	無繪製「慢」標字	增繪	<input type="checkbox"/> 否 <input checked="" type="checkbox"/> 是	<input type="checkbox"/> 已完成 <input checked="" type="checkbox"/> 改善中	已錄案派工，預計 6 月 30 日前完成	
113	113/02/05	臺南市北區文賢路 520 巷與文賢一路口	無繪製「停」讓標字	增繪	<input type="checkbox"/> 否 <input checked="" type="checkbox"/> 是	<input type="checkbox"/> 已完成 <input checked="" type="checkbox"/> 改善中	已錄案派工，預計 6 月 30 日前完成	
114	113/02/05	臺南市北區成功路與自強街口	無繪製停止線	增繪	<input type="checkbox"/> 否 <input checked="" type="checkbox"/> 是	<input type="checkbox"/> 已完成 <input checked="" type="checkbox"/> 改善中	已錄案派工，預計 6 月 30 日前完成	
115	113/02/05	臺南市北區北成路與文成三路	閃光號誌改為三色號誌	增設	<input type="checkbox"/> 否 <input checked="" type="checkbox"/> 是	<input type="checkbox"/> 已完成 <input checked="" type="checkbox"/> 改善中	已錄案派工，預計 9 月 30 日前完成	
116	113/02/15	臺南市北區北安路一段 260 號前	路口 10 公尺禁止臨時停車線斑駁不清	補繪	<input type="checkbox"/> 否 <input checked="" type="checkbox"/> 是	<input type="checkbox"/> 已完成 <input checked="" type="checkbox"/> 改善中	已錄案派工，預計 6 月 30 日前完成	
117	113/02/15	臺南市北區大港街與大興街 226 巷口	路口 10 公尺禁止臨時停車線斑駁不清	補繪	<input type="checkbox"/> 否 <input checked="" type="checkbox"/> 是	<input type="checkbox"/> 已完成 <input checked="" type="checkbox"/> 改善中	已錄案派工，預計 6 月 30 日前完成	
118	113/02/15	臺南市北區大興街 241 號前	分向限制線斑駁不清		<input type="checkbox"/> 否 <input checked="" type="checkbox"/> 是	<input type="checkbox"/> 已完成 <input checked="" type="checkbox"/> 改善中	已錄案派工，預計 6 月 30 日前完成 (會勘決議塗銷)	
119	113/02/15	臺南市北區文賢一路 252 號前	禁止停車標線斑駁不清		<input type="checkbox"/> 否 <input checked="" type="checkbox"/> 是	<input type="checkbox"/> 已完成 <input checked="" type="checkbox"/> 改善中	已錄案派工，預計 6 月 30 日前完成	
120	113/02/15	臺南市北區文賢一路與文賢路 520 巷口	路口 10 公尺禁止臨時停車線斑駁不清		<input type="checkbox"/> 否 <input checked="" type="checkbox"/> 是	<input type="checkbox"/> 已完成 <input checked="" type="checkbox"/> 改善中	已錄案派工，預計 6 月 30 日前完成	
121	113/02/15	臺南市北區文賢路與文賢路 799 巷口	路口 10 公尺禁止臨時停車線斑駁不清		<input type="checkbox"/> 否 <input checked="" type="checkbox"/> 是	<input type="checkbox"/> 已完成 <input checked="" type="checkbox"/> 改善中	已錄案派工，預計 6 月 30 日前完成	

122	113/02/15	臺南市北區中華北路(觀海橋橋下)	禁止臨時停車線斑駁不清		<input type="checkbox"/> 否 <input checked="" type="checkbox"/> 是	<input type="checkbox"/> 已完成 <input checked="" type="checkbox"/> 改善中	已錄案派工，預計6月30日前完成	
123	113/02/15	臺南市北區成功路12號前	無機慢車兩段式左轉標誌(遵20標誌)		<input type="checkbox"/> 否 <input checked="" type="checkbox"/> 是	<input type="checkbox"/> 已完成 <input checked="" type="checkbox"/> 改善中	已錄案派工，預計6月30日前完成	
124	113/02/15	臺南市北區中華北路1段263巷6號	警49-慢標誌毀損汰換		<input checked="" type="checkbox"/> 否 <input type="checkbox"/> 是	無須改善	尚足供辨識。	
125	113/02/19	臺南市北區勝利路段(開元路至東豐路)	增設行人穿越道或其他交通工程		<input type="checkbox"/> 否 <input checked="" type="checkbox"/> 是	<input type="checkbox"/> 已完成 <input checked="" type="checkbox"/> 改善中	已錄案派工，預計6月30日前完成	
126	113/02/19	臺南市北區和緯路2段440號前	禁止臨時停車標線及禁止停車標線重複		<input type="checkbox"/> 否 <input checked="" type="checkbox"/> 是	<input type="checkbox"/> 已完成 <input checked="" type="checkbox"/> 改善中	已錄案派工，預計6月30日前完成	
127	113/02/19	臺南市北區立德公園(立賢路1段上)	禁止臨時停車線與停車格線重複		<input type="checkbox"/> 否 <input checked="" type="checkbox"/> 是	<input type="checkbox"/> 已完成 <input checked="" type="checkbox"/> 改善中	已錄案派工，預計6月30日前完成	
128	113/02/19	臺南市北區公園南路179號前	禁止臨時停車線與停車格線重複		<input type="checkbox"/> 否 <input checked="" type="checkbox"/> 是	<input type="checkbox"/> 已完成 <input checked="" type="checkbox"/> 改善中	已錄案派工，預計6月30日前完成	
129	113/02/19	臺南市北區北忠街58巷(中華電信停車場旁)	禁止臨時停車線斑駁不清		<input type="checkbox"/> 否 <input checked="" type="checkbox"/> 是	<input type="checkbox"/> 已完成 <input checked="" type="checkbox"/> 改善中	已錄案派工，預計6月30日前完成	
130	113/02/19	臺南市北區和緯路2段55號前	遵18標誌牌損毀不堪使用	更換	<input type="checkbox"/> 否 <input checked="" type="checkbox"/> 是	<input type="checkbox"/> 已完成 <input checked="" type="checkbox"/> 改善中	已錄案派工，預計6月30日前完成	
131	113/02/26	臺南市北區海安路與民德路口	內側車道設有左轉專用車道，惟路口設有禁18及禁1標誌	評估改善	<input type="checkbox"/> 否 <input checked="" type="checkbox"/> 是	<input type="checkbox"/> 已完成 <input checked="" type="checkbox"/> 改善中	已錄案派工，預計6月30日前完成	

132	113/02/27	臺南市北區文賢一路與文賢路 618 巷口	路口 10 公尺禁止臨時停車線斑駁不清	補繪	<input type="checkbox"/> 否 <input checked="" type="checkbox"/> 是	<input type="checkbox"/> 已完成 <input checked="" type="checkbox"/> 改善中	已錄案派工，預計 6 月 30 日前完成	
133	113/02/27	臺南市北區中華北路 1 段 78 巷與大興街 285 巷口	行人穿越線斑駁不清	補繪	<input checked="" type="checkbox"/> 否 <input type="checkbox"/> 是	無須改善	尚足供辨識。	
134	113/02/27	臺南市北區大港街與大港街 15 巷口	路口 10 公尺禁止臨時停車線斑駁不清	補繪	<input type="checkbox"/> 否 <input checked="" type="checkbox"/> 是	<input type="checkbox"/> 已完成 <input checked="" type="checkbox"/> 改善中	已錄案派工，預計 6 月 30 日前完成	
135	113/02/27	臺南市北區大港街與大港街 38 巷口	無繪製路口 10 公尺禁止臨時停車線	補繪	<input type="checkbox"/> 否 <input checked="" type="checkbox"/> 是	<input type="checkbox"/> 已完成 <input checked="" type="checkbox"/> 改善中	已錄案派工，預計 6 月 30 日前完成	
136	113/02/27	臺南市北區大興街 192 巷與大興街 192 巷 47 弄口	停止線及「停」讓標字斑駁不清	補繪	<input checked="" type="checkbox"/> 否 <input type="checkbox"/> 是	無須改善	尚足供辨識。	
137	113/02/27	臺南市北區大興街 246 巷與大興街 246 巷 53 弄口	路口 10 公尺禁止臨時停車線斑駁不清	補繪	<input type="checkbox"/> 否 <input checked="" type="checkbox"/> 是	<input type="checkbox"/> 已完成 <input checked="" type="checkbox"/> 改善中	已錄案派工，預計 6 月 30 日前完成	
138		臺南市北區北門路 2 段與北門路 2 段 547 巷口	路口設置機慢車待轉格，無設置「遵 20」-機慢車兩段左轉標誌	增設	<input type="checkbox"/> 否 <input checked="" type="checkbox"/> 是	<input type="checkbox"/> 已完成 <input checked="" type="checkbox"/> 改善中	已錄案派工，預計 7 月 31 日前完成	
139		臺南市北區文賢三街 320 巷與文成三路 682 巷	無號誌路口，無停止線及「停」讓標字	增繪	<input type="checkbox"/> 否 <input checked="" type="checkbox"/> 是	<input type="checkbox"/> 已完成 <input checked="" type="checkbox"/> 改善中	已錄案派工，預計 7 月 31 日前完成	
140		臺南市北區臨安路 2 段與康樂街口	增設小綠人行人專用號誌	增設	<input type="checkbox"/> 否 <input checked="" type="checkbox"/> 是	<input type="checkbox"/> 已完成 <input checked="" type="checkbox"/> 改善中	已錄案派工，預計 10 月 31 日前完成	

141	臺南市北區開元路與勝利路口	交通號誌秒數	評估及改善	<input type="checkbox"/> 否 <input checked="" type="checkbox"/> 是	<input checked="" type="checkbox"/> 已完成 <input type="checkbox"/> 改善中	已於4月1日改善完成	
142	臺南市北區文成三路550號	分向限制線變更	更為單虛線或網狀線	<input checked="" type="checkbox"/> 否 <input type="checkbox"/> 是	無須改善	分向限制線20公尺內，不調整。	
143	臺南市北區文成三路與育北街	無號誌路口，交通事故多	增設號誌	<input type="checkbox"/> 否 <input checked="" type="checkbox"/> 是	<input type="checkbox"/> 已完成 <input checked="" type="checkbox"/> 改善中	已錄案派工，預計10月31日前完成	
144	臺南市北區和緯路五段234巷31號(對面)	停車場出入口禁止臨時停車線不足	補繪	<input type="checkbox"/> 否 <input checked="" type="checkbox"/> 是	<input type="checkbox"/> 已完成 <input checked="" type="checkbox"/> 改善中	已錄案派工，預計6月30日前完成	
145	臺南市北區臨安路2段90巷與康樂街口	閃光號誌改為三色號誌	增設	<input checked="" type="checkbox"/> 否 <input type="checkbox"/> 是	無須改善	流量未達設置標準，維持現況。	
146	臺南市北區和緯路2段與公園路	停車格設置不當	塗銷	<input type="checkbox"/> 否 <input checked="" type="checkbox"/> 是	<input type="checkbox"/> 已完成 <input checked="" type="checkbox"/> 改善中	已錄案派工，預計6月30日前完成	
147	臺南市北區公園路900巷14號旁無名巷(雙向)	停止線及「停」讓標字斑駁不清。	補繪	<input type="checkbox"/> 否 <input checked="" type="checkbox"/> 是	<input type="checkbox"/> 已完成 <input checked="" type="checkbox"/> 改善中	已錄案派工，預計7月31日前完成	
148	臺南市北區北成路與北安路1段94巷	無號誌路口，北成路劃設慢字標字，北安路1段94巷及北成路6巷未畫設停止線及「停」讓標字。	增繪	<input type="checkbox"/> 否 <input checked="" type="checkbox"/> 是	<input type="checkbox"/> 已完成 <input checked="" type="checkbox"/> 改善中	已錄案派工，預計7月31日前完成	
149	臺南市北區育德二路55巷3號對面	消防栓增設禁止臨時停車線	增繪	<input type="checkbox"/> 否 <input checked="" type="checkbox"/> 是	<input checked="" type="checkbox"/> 已完成 <input type="checkbox"/> 改善中	已於5月1日改善完成	

150		臺南市北區育德三街與和緯路2段口	內側車道畫設禁行機慢車，路口無設置「遵20」-機慢車兩段左轉標誌及待轉格	增設	<input type="checkbox"/> 否 <input checked="" type="checkbox"/> 是	<input type="checkbox"/> 已完成 <input checked="" type="checkbox"/> 改善中	已錄案派工，預計7月31日前完成	
151		臺南市北區立賢路1段(45-51號)	路緣邊線、禁止臨時停車線斑駁不清	補繪	<input type="checkbox"/> 否 <input checked="" type="checkbox"/> 是	<input checked="" type="checkbox"/> 已完成 <input type="checkbox"/> 改善中	已於5月1日改善完成	
152		臺南市北區西門路4段1巷8號對面	車輛停放線與禁止臨時停車線重複	塗銷停車格線	<input type="checkbox"/> 否 <input checked="" type="checkbox"/> 是	<input type="checkbox"/> 已完成 <input checked="" type="checkbox"/> 改善中	已錄案派工，預計6月30日前完成	
153		臺南市北區中華北路二段194巷70弄口	路口10公尺未畫設禁止臨時停車線	增繪	<input type="checkbox"/> 否 <input checked="" type="checkbox"/> 是	<input type="checkbox"/> 已完成 <input checked="" type="checkbox"/> 改善中	已錄案派工，預計6月30日前完成	
154		臺南市北區北成路437號對面	消防栓增設禁止臨時停車線	增繪	<input type="checkbox"/> 否 <input checked="" type="checkbox"/> 是	<input checked="" type="checkbox"/> 已完成 <input type="checkbox"/> 改善中	已於5月1日改善完成	
155		臺南市北區北安路1段149號前	車輛停放線塗銷不明確	塗銷停車格線	<input type="checkbox"/> 否 <input checked="" type="checkbox"/> 是	<input type="checkbox"/> 已完成 <input checked="" type="checkbox"/> 改善中	已錄案派工，預計6月30日前完成	
156		臺南市北區公園路595之24號前	消防栓增設禁止臨時停車線	增繪	<input type="checkbox"/> 否 <input checked="" type="checkbox"/> 是	<input type="checkbox"/> 已完成 <input checked="" type="checkbox"/> 改善中	已錄案派工，預計6月30日前完成	
157		臺南市北區北園街87巷與長榮路5段90巷路口	反射鏡面照射不完全	調整	<input type="checkbox"/> 否 <input checked="" type="checkbox"/> 是	<input checked="" type="checkbox"/> 已完成 <input type="checkbox"/> 改善中	已於5月1日改善完成	
158		臺南市北區西門路3段45巷與西門路3段47巷口	無號誌路口，增設反射鏡面	增設	<input type="checkbox"/> 否 <input checked="" type="checkbox"/> 是	<input checked="" type="checkbox"/> 已完成 <input type="checkbox"/> 改善中	已於5月1日改善完成	

159		臺南市北區和緯路4段與和緯路4段117巷口	「停」讓標字及行人穿越線斑駁不清	補繪	<input type="checkbox"/> 否 <input checked="" type="checkbox"/> 是	<input type="checkbox"/> 已完成 <input checked="" type="checkbox"/> 改善中	已錄案派工，預計7月31日前完成	
160		臺南市北區武聖路68號旁	行人穿越線斑駁不清	補繪	<input checked="" type="checkbox"/> 否 <input type="checkbox"/> 是	無須改善	尚足供辨識。	
161		臺南市北區和緯路5段與湖美街口	內側設有禁行機慢車，路口劃設待轉格，無設置「遵20」-機慢車兩段左轉標誌	增設	<input type="checkbox"/> 否 <input checked="" type="checkbox"/> 是	<input type="checkbox"/> 已完成 <input checked="" type="checkbox"/> 改善中	已錄案派工，預計7月31日前完成	
162		臺南市北區和緯路2段與和緯路2段30巷口	閃光號誌路口，建議增設「警34」當心行人標誌	增設	<input type="checkbox"/> 否 <input checked="" type="checkbox"/> 是	<input type="checkbox"/> 已完成 <input checked="" type="checkbox"/> 改善中	已錄案派工，預計7月31日前完成	
163		臺南市北區實踐街100巷14號旁	路口10公尺禁止臨時停車線斑駁不清	補繪	<input type="checkbox"/> 否 <input checked="" type="checkbox"/> 是	<input type="checkbox"/> 已完成 <input checked="" type="checkbox"/> 改善中	已錄案派工，預計6月30日前完成	
164	113/01/02	健康路一段與西門路一段路口	禁行機慢車字樣斑駁不清	補繪	<input type="checkbox"/> 否 <input checked="" type="checkbox"/> 是	<input checked="" type="checkbox"/> 已完成 <input type="checkbox"/> 改善中	已於5月1日改善完成	
165	113/01/02	新興東路與西門路一段路口	禁止變換車道線(雙白線)、左轉及直行指向線(或行車方向專用車道標字)斑駁不清	補繪	<input type="checkbox"/> 否 <input checked="" type="checkbox"/> 是	<input checked="" type="checkbox"/> 已完成 <input type="checkbox"/> 改善中	已於5月1日改善完成	
166	113/01/03	文南路與長南街街口	禁止臨時停車標線(紅線)斑駁不清	補繪	<input type="checkbox"/> 否 <input checked="" type="checkbox"/> 是	<input checked="" type="checkbox"/> 已完成 <input type="checkbox"/> 改善中	已於5月1日改善完成	
167	113/01/03	夏林路與健康路二段53巷51弄口	禁止臨時停車標線(紅線)斑駁不清	補繪	<input type="checkbox"/> 否 <input checked="" type="checkbox"/> 是	<input checked="" type="checkbox"/> 已完成 <input type="checkbox"/> 改善中	已於5月1日改善完成	

168	113/01/03	國民路與國民路 532 巷路口	停止線斑駁不清	補繪	<input type="checkbox"/> 否 <input checked="" type="checkbox"/> 是	<input checked="" type="checkbox"/> 已完成 <input type="checkbox"/> 改善中	已於 5 月 1 日改善完成	
169	113/01/05	新樂路(健新橋至新忠路段)	道路邊線、車道線、雙黃線及慢字標字等 6 項標線已斑駁不清	補繪	<input type="checkbox"/> 否 <input checked="" type="checkbox"/> 是	<input checked="" type="checkbox"/> 已完成 <input type="checkbox"/> 改善中	已於 5 月 1 日改善完成	
170	113/01/08	中華西路一段與新忠路口	路牌部分已脫落	修復	<input type="checkbox"/> 否 <input checked="" type="checkbox"/> 是	<input checked="" type="checkbox"/> 已完成 <input type="checkbox"/> 改善中	已於 5 月 1 日改善完成	
171	113/01/09	國華街一段 100 巷 5 號	禁止臨時停車標線(紅線)斑駁不清	補繪	<input type="checkbox"/> 否 <input checked="" type="checkbox"/> 是	<input checked="" type="checkbox"/> 已完成 <input type="checkbox"/> 改善中	已於 5 月 1 日改善完成	
172	113/01/09	慶南街與金華路二段 147 巷 37 弄口	禁止臨時停車標線(紅線)斑駁不清	補繪	<input type="checkbox"/> 否 <input checked="" type="checkbox"/> 是	<input checked="" type="checkbox"/> 已完成 <input type="checkbox"/> 改善中	已於 5 月 1 日改善完成	
173	113/01/19	新建路與中華西路一段 2 巷口	反射鏡偏移	修復	<input type="checkbox"/> 否 <input checked="" type="checkbox"/> 是	<input checked="" type="checkbox"/> 已完成 <input type="checkbox"/> 改善中	已於 5 月 1 日改善完成	
174	113/01/19	健康路一段與西門路一段路口	禁止變換車道線(雙白線)及行人穿越線斑駁不清	補繪	<input type="checkbox"/> 否 <input checked="" type="checkbox"/> 是	<input checked="" type="checkbox"/> 已完成 <input type="checkbox"/> 改善中	已於 5 月 1 日改善完成	
175	113/01/23	大成路一段與大成路一段 42 巷口	停止線、行人穿越線、分向限制線(雙黃線)、禁止變換車道線(雙白線)及禁行機慢車標字遭柏油覆蓋	補繪	<input type="checkbox"/> 否 <input checked="" type="checkbox"/> 是	<input checked="" type="checkbox"/> 已完成 <input type="checkbox"/> 改善中	已於 5 月 1 日改善完成	
176	113/01/23	大同路二段與大林路口	左右轉箭頭指向標線、禁行機慢車標字及左右轉專用標字斑駁不清	補繪	<input type="checkbox"/> 否 <input checked="" type="checkbox"/> 是	<input checked="" type="checkbox"/> 已完成 <input type="checkbox"/> 改善中	已於 5 月 1 日改善完成	
177	113/01/24	南功街與仁南一街口	禁止臨時停車標線(紅線)斑駁不清	補繪	<input type="checkbox"/> 否 <input checked="" type="checkbox"/> 是	<input checked="" type="checkbox"/> 已完成 <input type="checkbox"/> 改善中	已於 5 月 1 日改善完成	

178	113/01/24	新孝路 87 號 (新興國中至觀光城兩側)	禁止停車線(黃線)斑駁不清	補繪	<input type="checkbox"/> 否 <input checked="" type="checkbox"/> 是	<input checked="" type="checkbox"/> 已完成 <input type="checkbox"/> 改善中	已於 5 月 1 日改善完成	
179	113/01/24	國民路與中華南路一段路口	禁止臨時停車標線(紅線)及行人穿越線斑駁不清	補繪	<input type="checkbox"/> 否 <input checked="" type="checkbox"/> 是	<input checked="" type="checkbox"/> 已完成 <input type="checkbox"/> 改善中	已於 5 月 1 日改善完成	
180	113/01/29	中華西路一段與中華南路二段路口	左、右轉及直行指向線斑駁不清	補繪	<input type="checkbox"/> 否 <input checked="" type="checkbox"/> 是	<input checked="" type="checkbox"/> 已完成 <input type="checkbox"/> 改善中	已於 5 月 1 日改善完成	
181	113/02/01	永成路三段 622 號	機慢車優先道標字及標線施工未復舊	補繪	<input type="checkbox"/> 否 <input checked="" type="checkbox"/> 是	<input checked="" type="checkbox"/> 已完成 <input type="checkbox"/> 改善中	已於 5 月 1 日改善完成	
182	113/02/02	大成路一段與新都路口	不對稱非正交(易肇事)路口	調整全紅時相號誌秒數	<input type="checkbox"/> 否 <input checked="" type="checkbox"/> 是	<input checked="" type="checkbox"/> 已完成 <input type="checkbox"/> 改善中	已於 5 月 1 日改善完成	
183	113/02/05	金華路二段 248 號	禁止變換車道線(雙白線)及路面邊緣線	補繪	<input type="checkbox"/> 否 <input checked="" type="checkbox"/> 是	<input checked="" type="checkbox"/> 已完成 <input type="checkbox"/> 改善中	已於 5 月 1 日改善完成	
184	113/02/06	國華街一段與府緯街口西側	分向限制線(雙黃線)斑駁不清	補繪	<input type="checkbox"/> 否 <input checked="" type="checkbox"/> 是	<input checked="" type="checkbox"/> 已完成 <input type="checkbox"/> 改善中	已於 5 月 1 日改善完成	
185	113/02/06	鯤鯨路與鯤路 101 巷東側及西側	分向限制線(雙黃線)斑駁不清	補繪	<input type="checkbox"/> 否 <input checked="" type="checkbox"/> 是	<input checked="" type="checkbox"/> 已完成 <input type="checkbox"/> 改善中	已於 5 月 1 日改善完成	
186	113/02/16	萬年七街與同興路口	禁止臨時停車線(紅線)斑駁不清	補繪	<input type="checkbox"/> 否 <input checked="" type="checkbox"/> 是	<input checked="" type="checkbox"/> 已完成 <input type="checkbox"/> 改善中	已於 5 月 1 日改善完成	
187	113/02/19	金華路二段 262 號至 266 號	禁止停車線(黃線)斑駁不清	補繪	<input type="checkbox"/> 否 <input checked="" type="checkbox"/> 是	<input checked="" type="checkbox"/> 已完成 <input type="checkbox"/> 改善中	已於 5 月 1 日改善完成	

188	113/02/19	金華路二段 250 號(金華派出所)	警用停車格線施工未復舊	補繪	<input type="checkbox"/> 否 <input checked="" type="checkbox"/> 是	<input checked="" type="checkbox"/> 已完成 <input type="checkbox"/> 改善中	已於 5 月 1 日改善 完成	
189	113/02/21	新孝路 87 號兩 側	禁止停車線(黃線)	補繪	<input type="checkbox"/> 否 <input checked="" type="checkbox"/> 是	<input checked="" type="checkbox"/> 已完成 <input type="checkbox"/> 改善中	已於 5 月 1 日改善 完成	
190	113/02/21	永南一街 78 號 (停車場出入口)	禁止臨時停車線(紅線) 斑駁不清	補繪	<input type="checkbox"/> 否 <input checked="" type="checkbox"/> 是	<input checked="" type="checkbox"/> 已完成 <input type="checkbox"/> 改善中	已於 5 月 1 日改善 完成	
191	113/02/21	金華路二段與 金華路二段 33 巷口	夜間光線不足	增設路燈	<input type="checkbox"/> 否 <input checked="" type="checkbox"/> 是	<input checked="" type="checkbox"/> 已完成 <input type="checkbox"/> 改善中	已於 5 月 1 日改善 完成	
192	113/03/08	金華路 1 段與 金華路 1 段 144 巷	行人穿越道斑駁	補繪	<input type="checkbox"/> 否 <input checked="" type="checkbox"/> 是	<input checked="" type="checkbox"/> 已完成 <input type="checkbox"/> 改善中	已於 5 月 1 日改善 完成	
193	113/03/08	健新橋與新樂 路口	禁止變換車道線(雙白線) 及車道線斑駁	補繪	<input type="checkbox"/> 否 <input checked="" type="checkbox"/> 是	<input checked="" type="checkbox"/> 已完成 <input type="checkbox"/> 改善中	已於 5 月 1 日改善 完成	
194	113/03/08	新建路與新興 路口	行人穿越道(斑馬線)及停 止線斑駁	補繪	<input type="checkbox"/> 否 <input checked="" type="checkbox"/> 是	<input checked="" type="checkbox"/> 已完成 <input type="checkbox"/> 改善中	已於 5 月 1 日改善 完成	
195	113/03/08	新都路與金華 路 1 段路口 (新都路 580 號 前)	快慢車道分隔線斑駁	補繪	<input type="checkbox"/> 否 <input checked="" type="checkbox"/> 是	<input checked="" type="checkbox"/> 已完成 <input type="checkbox"/> 改善中	已於 5 月 1 日改善 完成	
196	113/03/12	新興東路(水交 社路至西門路 一段)路口	禁止變換車道線(雙白 線)、車道線、行人穿越 道、停止線與「慢」字、 「禁行機車道」標字斑駁	補繪	<input type="checkbox"/> 否 <input checked="" type="checkbox"/> 是	<input checked="" type="checkbox"/> 已完成 <input type="checkbox"/> 改善中	已於 5 月 1 日改善 完成	
197	113/03/18	金華路一段 352 巷 130 弄 8 號旁連鎖磚不	禁止臨時停車線(紅線)	繪設	<input type="checkbox"/> 否 <input checked="" type="checkbox"/> 是	<input type="checkbox"/> 已完成 <input checked="" type="checkbox"/> 改善中	已錄案派工，預計 6 月 30 日前完成	

		合理						
198	113/03/28	金華路1段與新興路	快慢車道分隔線及停止線	補繪	<input type="checkbox"/> 否 <input checked="" type="checkbox"/> 是	<input checked="" type="checkbox"/> 已完成 <input type="checkbox"/> 改善中	已於5月1日改善完成	
199	113/04/08	中華南路二段315巷26弄口	反斜鏡支架桿歪斜及鏡面凹損	修復	<input type="checkbox"/> 否 <input checked="" type="checkbox"/> 是	<input checked="" type="checkbox"/> 已完成 <input type="checkbox"/> 改善中	已於5月1日改善完成	
200	113/04/11	金華路一段60巷口	禁止臨時停車線(紅線)	補繪	<input type="checkbox"/> 否 <input checked="" type="checkbox"/> 是	<input checked="" type="checkbox"/> 已完成 <input type="checkbox"/> 改善中	已於5月1日改善完成	
201	113/04/18	文南路與建南路口	號誌時相	變更調整	<input type="checkbox"/> 否 <input checked="" type="checkbox"/> 是	<input checked="" type="checkbox"/> 已完成 <input type="checkbox"/> 改善中	已於5月1日改善完成	
202	113/04/15	大林路與大林路55巷東側交岔口	機車專用道機車停等區格線	補繪	<input type="checkbox"/> 否 <input checked="" type="checkbox"/> 是	<input checked="" type="checkbox"/> 已完成 <input type="checkbox"/> 改善中	已於5月1日改善完成	
203	113/04/30	中華南路一段(華南地下道西向東入口處)	分道行駛標誌遭人塗鴉且髒污	修復	<input type="checkbox"/> 否 <input checked="" type="checkbox"/> 是	<input type="checkbox"/> 已完成 <input checked="" type="checkbox"/> 改善中	已錄案派工，預計6月30日前完成	
204		永康區中正南路與甲頂路	該路段因奇美醫院出入車輛增多，路段違停嚴重，影響車流。	甲頂路為調整車道，請區公所增繪設禁致臨時停車線，並協助塗銷劃設之臨時性紅線。	<input type="checkbox"/> 否 <input checked="" type="checkbox"/> 是	<input checked="" type="checkbox"/> 已完成 <input type="checkbox"/> 改善中	已於5月1日改善完成	
205		永康區新行街與新行街4巷口	巷口來往車流易因號誌回堵，影響巷口車輛進出。	交通局錄案辦理巷口增繪設網狀線，以提	<input type="checkbox"/> 否 <input checked="" type="checkbox"/> 是	<input checked="" type="checkbox"/> 已完成 <input type="checkbox"/> 改善中	已於5月1日改善完成	

				醒用路人注意 行車安全。				
206	永康區自強路 與龍橋街口	該路口已設置行穿線，惟 未設置行人專用時相，造 成行人不便行走。	交通局錄案增 設置行人專用 時相號誌，以 利交通順暢安 全。	<input type="checkbox"/> 否 <input checked="" type="checkbox"/> 是	<input checked="" type="checkbox"/> 已完成 <input type="checkbox"/> 改善中	已於 5 月 1 日改善 完成		
207	永康區永大路 與大灣路口	路口左轉彎車流增，但號 誌秒數仍顯不足，無法有 效紓解轉彎車流。	為考量整體左 轉動線，錄案 增設大灣路東 向西左轉待轉 區以利交通順 暢安全。	<input type="checkbox"/> 否 <input checked="" type="checkbox"/> 是	<input checked="" type="checkbox"/> 已完成 <input type="checkbox"/> 改善中	已於 5 月 1 日改善 完成		
208	永康區永大路 與太子路口	路口左轉彎車流增，但號 誌秒數仍顯不足，無法有 效紓解轉彎車流。	為考量整體左 轉動線，交通 局錄案增設太 子路左轉待轉 區，以利交通 順暢安全。	<input type="checkbox"/> 否 <input checked="" type="checkbox"/> 是	<input checked="" type="checkbox"/> 已完成 <input type="checkbox"/> 改善中	已於 5 月 1 日改善 完成		
209	永康區大灣六 街 80 巷與大灣 六街 80 巷 36 弄口	該路車流大、車速快易造 成交通事故案件。	交通局為考輛 車流及該路口 交通事故案件 年內已達設置 三色號誌標準 同意增設，以 供用路人遵 守。	<input type="checkbox"/> 否 <input checked="" type="checkbox"/> 是	<input type="checkbox"/> 已完成 <input checked="" type="checkbox"/> 改善中	已錄案派工，預計 9 月 30 日前完成		

210	永康區中正南路與中央路口	該路口機車待轉區格位角度過狹小。	調整路口機車待轉區格位角度並適當加大，以供機車使用。	<input type="checkbox"/> 否 <input checked="" type="checkbox"/> 是	<input checked="" type="checkbox"/> 已完成 <input type="checkbox"/> 改善中	已於 5 月 1 日改善完成	
211	永康區中正南路與小北路口	該路口修正後之分隔島，車流頻繁，嚴重影響行人安全。	增設危 3、遵 18 之標誌牌面，以用路人辨識。	<input type="checkbox"/> 否 <input checked="" type="checkbox"/> 是	<input checked="" type="checkbox"/> 已完成 <input type="checkbox"/> 改善中	已於 5 月 1 日改善完成	
212	永康區南工街 4 號前巷口	巷弄口路幅狹小，來往車輛遽增易肇事。	一、該巷口路幅狹小，取消分向限制線及停止線退縮 1 公尺。 二、路面增繪設「速限 30」標字及禁止 3.5 噸大貨車右轉標誌牌面，以提醒用路人注意行車安全。	<input type="checkbox"/> 否 <input checked="" type="checkbox"/> 是	<input checked="" type="checkbox"/> 已完成 <input type="checkbox"/> 改善中	已於 5 月 1 日改善完成	
213	永康區三民街與三民街 136 巷口	該巷口為鄰近工業區，車流遽增，影響用路人行車安全。	因該巷口前有彎道，為提醒駕駛人注意巷口人車進出，增設太陽能 LED 岔路標誌，以夜間提醒駕駛人辨識。	<input type="checkbox"/> 否 <input checked="" type="checkbox"/> 是	<input checked="" type="checkbox"/> 已完成 <input type="checkbox"/> 改善中	已於 5 月 1 日改善完成	

214	永康區高速一街與永二街口	考量該路口車流量大，無規劃行人通道，為易肇事路口。	錄案辦理路口東側停止線退縮，並增繪設行人穿線道線，以供用路人辨識。	<input type="checkbox"/> 否 <input checked="" type="checkbox"/> 是	<input checked="" type="checkbox"/> 已完成 <input type="checkbox"/> 改善中	已於 5 月 1 日改善完成	
215	永康區中山南路與中華西街口	機車待轉區過小，造成機車駕駛待轉之安危。	新化工務段錄案刨除，路口旁槽化線以增加機慢車待轉區空間及恢復原禁止臨時停止線。	<input type="checkbox"/> 否 <input checked="" type="checkbox"/> 是	<input type="checkbox"/> 已完成 <input checked="" type="checkbox"/> 改善中	已錄案派工，預計 6 月 30 日前完成	
216	中山南路 195 巷 52 弄與大橋一街 324 巷	因無號誌路口，車速快為易肇事路口改善。	交通局錄案巷口增繪 T、慢字及停止線標字，以確立路權。	<input type="checkbox"/> 否 <input checked="" type="checkbox"/> 是	<input checked="" type="checkbox"/> 已完成 <input type="checkbox"/> 改善中	已於 5 月 1 日改善完成	
217	永康區小東路與忠勇街街口	考量該小東路東向西車流量大，車輛多於路口迴轉，為車流易回堵、肇事路口。	近 1 年肇事事件數，維護小東路東向西車道動線及順暢，該路口增設禁止迴轉標誌管制設施。	<input type="checkbox"/> 否 <input checked="" type="checkbox"/> 是	<input checked="" type="checkbox"/> 已完成 <input type="checkbox"/> 改善中	已於 5 月 1 日改善完成	
218	永康區南工街 226 巷 8 弄	該弄口劃設分向限制線，造成住戶不便。	該弄口因路幅約 8 米且路邊未禁止停車，交通局同意取消分向限制線。	<input type="checkbox"/> 否 <input checked="" type="checkbox"/> 是	<input checked="" type="checkbox"/> 已完成 <input type="checkbox"/> 改善中	已於 5 月 1 日改善完成	
219	永康區中正南路 235 巷	路幅過小，上、下班尖峰時段會車不易，導致車輛	考量中正南路 235 巷近路口路寬約 2 米，共	<input type="checkbox"/> 否 <input checked="" type="checkbox"/> 是	<input checked="" type="checkbox"/> 已完成 <input type="checkbox"/> 改善中	已於 5 月 1 日改善完成	

			回堵至中正南路上之情形嚴重。	識禁止車輛於下午尖峰時段（16-19時，假日除外）進入該巷道，交通局設置相關標誌，以利用路人辨識且遵循。				
220		永康區龍中街與龍埔街口	因原有道路拓寬，路口設置路標桿影響人車通全。	交通局派工拆除，以維護人車通行安全。	<input type="checkbox"/> 否 <input checked="" type="checkbox"/> 是	<input checked="" type="checkbox"/> 已完成 <input type="checkbox"/> 改善中	已於5月1日改善完成	
221		永康區永大一路與永吉路口	因無號誌路口及往來車速過快，為易肇事路口。	檢視肇事件數及路口車流量，已達設置標準，增設三色號誌，以利用路人辨識。	<input type="checkbox"/> 否 <input checked="" type="checkbox"/> 是	<input checked="" type="checkbox"/> 已完成 <input type="checkbox"/> 改善中	已於5月1日改善完成	
222		永康區中華路與胡興街口	該路口機車待轉區格位角度過狹小，待轉車流量大。	新化工務段調整路口機車待轉區格位角度並適當加大，以供機車使用。	<input type="checkbox"/> 否 <input checked="" type="checkbox"/> 是	<input checked="" type="checkbox"/> 已完成 <input type="checkbox"/> 改善中	已於5月1日改善完成	
223		永康區大灣高中校門前	該校放學後車流量大，人車未見分流、爭道，為易肇事路口。	交通局增設時段性行人專用時相，以利用路人辨識。	<input type="checkbox"/> 否 <input checked="" type="checkbox"/> 是	<input checked="" type="checkbox"/> 已完成 <input type="checkbox"/> 改善中	已於5月1日改善完成	
224		永康區大灣路與民族路口	該路口近市場、廟宇，尖峰時刻車流量大，人車未見分流、爭道，為易肇事路口。	交通局增設時置行人專用時相，以利用路人辨識。	<input type="checkbox"/> 否 <input checked="" type="checkbox"/> 是	<input checked="" type="checkbox"/> 已完成 <input type="checkbox"/> 改善中	已於5月1日改善完成	

225	永康區育樂街143巷與育樂街176巷旁(開天宮廟前)	該路口近廟宇及工業區，尖峰時刻車流量大，為易肇事路口。	交通局同意調整路口標誌、線(黃網線及雙黃實線塗銷，改點虛線)，以為路口安全。	<input type="checkbox"/> 否 <input checked="" type="checkbox"/> 是	<input checked="" type="checkbox"/> 已完成 <input type="checkbox"/> 改善中	已於5月1日改善完成	
226	永康區正南三路與正南三路26巷口	該路口未設置行人穿越道線且路段為主幹道車速快，易造成行人穿越危險。	交通局同意增繪設行人穿越道線，以利用路人辨識。	<input type="checkbox"/> 否 <input checked="" type="checkbox"/> 是	<input checked="" type="checkbox"/> 已完成 <input type="checkbox"/> 改善中	已於5月1日改善完成	
227	永康區忠孝一路(復興路356巷至246巷間)	該路段人行道標示不清，長由車輛違停，易造成行人通行安危。	交通局同意增繪設人行道禁止停車牌面及標字，以利用路人辨識。	<input type="checkbox"/> 否 <input checked="" type="checkbox"/> 是	<input checked="" type="checkbox"/> 已完成 <input type="checkbox"/> 改善中	已於5月1日改善完成	
228	永康區中華路912巷與中華路912巷59弄口	因僅單色閃光號誌路口及往來車速過快，為易肇事路口。	檢視肇事事件數及路口車流量，已達設置標準，同意閃光號誌變更三色號誌管制設施管制，以為路口安全。	<input type="checkbox"/> 否 <input checked="" type="checkbox"/> 是	<input type="checkbox"/> 已完成 <input checked="" type="checkbox"/> 改善中	已錄案派工，預計9月30日前完成	
229	永康區復興路與復興路246巷口	該路口路幅交大，未設左轉車道及燈號，致使車流回堵	檢視路口車流量，同意復興路西往東方向增加綠燈早開時向，以紓解左轉車流。	<input type="checkbox"/> 否 <input checked="" type="checkbox"/> 是	<input checked="" type="checkbox"/> 已完成 <input type="checkbox"/> 改善中	已於5月1日改善完成	
230	永康區大橋三街73巷(大橋國小至大橋三街)	近大橋國小學童行走不便。	交通局增繪標線型人行道，以利行人通行安全。	<input type="checkbox"/> 否 <input checked="" type="checkbox"/> 是	<input checked="" type="checkbox"/> 已完成 <input type="checkbox"/> 改善中	已於5月1日改善完成	

231		永康區大龍中街(自強街至竹圍街二段)	該路段劃設分向限制線，造成住戶不便。	交通局同意取消分向限制線調整為分向線。	<input type="checkbox"/> 否 <input checked="" type="checkbox"/> 是	<input checked="" type="checkbox"/> 已完成 <input type="checkbox"/> 改善中	已於5月1日改善完成	
232		永康區大龍橋街(烏竹北街至龍橋街)	該路段劃設分向限制線，造成住戶不便。	交通局同意取消分向限制線調整為分向線。	<input type="checkbox"/> 否 <input checked="" type="checkbox"/> 是	<input checked="" type="checkbox"/> 已完成 <input type="checkbox"/> 改善中	已於5月1日改善完成	
233		永康區中北南路與小北路口	因該段路段巷口車輛臨路口處造成駕駛人無法左轉。	因該段路肩足夠(縮小路肩)再規劃內側左轉車道，以利紓解車流。	<input type="checkbox"/> 否 <input checked="" type="checkbox"/> 是	<input type="checkbox"/> 已完成 <input checked="" type="checkbox"/> 改善中	已錄案派工，預計6月30日前完成	
234	1130115	東山區南99-1線沿線	現有標線模糊，影響行車安全	建議重新繪製標線	<input type="checkbox"/> 否 <input checked="" type="checkbox"/> 是	<input type="checkbox"/> 已完成 <input checked="" type="checkbox"/> 改善中	已錄案派工，預計6月30日前完成	
235	1130115	東山區東山國中前	視線不良，提醒用路人路口減速慢行	增設反射鏡	<input type="checkbox"/> 否 <input checked="" type="checkbox"/> 是	<input type="checkbox"/> 已完成 <input checked="" type="checkbox"/> 改善中	已錄案派工，預計6月30日前完成	
236	1130115	東原里99線與105線路口附近	限速標誌與現有速限不符	建議拆除限速標誌	<input type="checkbox"/> 否 <input checked="" type="checkbox"/> 是	<input type="checkbox"/> 已完成 <input checked="" type="checkbox"/> 改善中	已錄案派工，預計6月30日前完成	
237	1130115	東原里104線與99-1線路口	視線不良，提醒用路人路口減速慢行	反射鏡損壞換新	<input type="checkbox"/> 否 <input checked="" type="checkbox"/> 是	<input type="checkbox"/> 已完成 <input checked="" type="checkbox"/> 改善中	已錄案派工，預計6月30日前完成	
238	1130115	東山區165線與育群街口	視線不良，提醒用路人路口減速慢行	增設反射鏡	<input type="checkbox"/> 否 <input checked="" type="checkbox"/> 是	<input type="checkbox"/> 已完成 <input checked="" type="checkbox"/> 改善中	已錄案派工，預計6月30日前完成	
239	1130210	白河區172線與武聖路口	現有標線模糊，影響行車安全	建議重新繪製標線	<input type="checkbox"/> 否 <input checked="" type="checkbox"/> 是	<input type="checkbox"/> 已完成 <input checked="" type="checkbox"/> 改善中	已錄案派工，預計6月30日前完成	

240	1130210	白河區一心街路口	視線不良,提醒用路人路口減速慢行	增設反射鏡	<input type="checkbox"/> 否 <input checked="" type="checkbox"/> 是	<input type="checkbox"/> 已完成 <input checked="" type="checkbox"/> 改善中	已錄案派工,預計6月30日前完成	
241	1130210	白河區南90線竹門路段	道路筆直提醒用路人路口減速慢行	建議增設慢字	<input type="checkbox"/> 否 <input checked="" type="checkbox"/> 是	<input type="checkbox"/> 已完成 <input checked="" type="checkbox"/> 改善中	已錄案派工,預計6月30日前完成	
242	1130308	白河區秀祐里里內道路(彎道)	視線不良,提醒用路人路口減速慢行	建議增設輔二標誌	<input type="checkbox"/> 否 <input checked="" type="checkbox"/> 是	<input type="checkbox"/> 已完成 <input checked="" type="checkbox"/> 改善中	已錄案派工,預計6月30日前完成	
243	1130308	白河區172線30.2公里處路口	視線不良,提醒用路人路口減速慢行	建議增劃網狀線	<input type="checkbox"/> 否 <input checked="" type="checkbox"/> 是	<input type="checkbox"/> 已完成 <input checked="" type="checkbox"/> 改善中	已錄案派工,預計6月30日前完成	
244	1130308	白河區秀祐里里內道路口	視線不良,提醒用路人路口減速慢行	建議增劃停止線及停字	<input type="checkbox"/> 否 <input checked="" type="checkbox"/> 是	<input type="checkbox"/> 已完成 <input checked="" type="checkbox"/> 改善中	已錄案派工,預計6月30日前完成	
245	1130308	白河區165線9.3公里處	道路筆直提醒用路人路口減速慢行	建議增設警52標誌	<input type="checkbox"/> 否 <input checked="" type="checkbox"/> 是	<input type="checkbox"/> 已完成 <input checked="" type="checkbox"/> 改善中	已錄案派工,預計6月30日前完成	
246	1130424	後壁區菁寮里145號前道路	提醒用路人路口減速慢行	建議畫設紅線	<input type="checkbox"/> 否 <input checked="" type="checkbox"/> 是	<input type="checkbox"/> 已完成 <input checked="" type="checkbox"/> 改善中	已錄案派工,預計6月30日前完成	
247	1130424	後壁區菁寮里旅遊中心後方道路	提醒用路人路口減速慢行	建議畫設紅線	<input type="checkbox"/> 否 <input checked="" type="checkbox"/> 是	<input type="checkbox"/> 已完成 <input checked="" type="checkbox"/> 改善中	已錄案派工,預計6月30日前完成	
248	1130424	後壁區長短樹里南80限路段	提醒用路人路口減速慢行	建議增設限5標誌	<input type="checkbox"/> 否 <input checked="" type="checkbox"/> 是	<input type="checkbox"/> 已完成 <input checked="" type="checkbox"/> 改善中	已錄案派工,預計6月30日前完成	
249	1130424	後壁區長短樹里活動中心南側道路	影響用路人行車安全動線	建議既有標誌移除	<input type="checkbox"/> 否 <input checked="" type="checkbox"/> 是	<input type="checkbox"/> 已完成 <input checked="" type="checkbox"/> 改善中	已錄案派工,預計6月30日前完成	

250	1130424	後壁區長短樹里里內道路	提醒用路人路口減速慢行	建議增設禁 4 標誌(含副牌)	<input type="checkbox"/> 否 <input checked="" type="checkbox"/> 是	<input type="checkbox"/> 已完成 <input checked="" type="checkbox"/> 改善中	已錄案派工，預計 6 月 30 日前完成	
251	113.02.06	佳里區鎮山街 316 前路口	路口未畫設禁停標線，違停車輛影響行車安全。	建議增設標線。	<input type="checkbox"/> 否 <input checked="" type="checkbox"/> 是	<input type="checkbox"/> 已完成 <input checked="" type="checkbox"/> 改善中	已錄案派工，預計 6 月 30 日前完成	
252	113 年 1 月 31 日	臺南市麻豆區麻佳路一段 565 號前路口	事故量多，建議設置三色號誌	建議設置三色號誌	<input type="checkbox"/> 否 <input checked="" type="checkbox"/> 是	<input type="checkbox"/> 已完成 <input checked="" type="checkbox"/> 改善中	已錄案派工，預計 9 月 30 日前完成	
253	113 年 02 月 17 日	麻豆區中正路 219 號旁路口	紅線模糊，建議補繪	建議補繪紅線	<input type="checkbox"/> 否 <input checked="" type="checkbox"/> 是	<input type="checkbox"/> 已完成 <input checked="" type="checkbox"/> 改善中	已錄案派工，預計 6 月 30 日前完成	
254	113 年 2 月 17 日	麻豆區溝子墘 72-3 號旁路口	路口轉彎處民眾違規停車	建議劃設紅線	<input type="checkbox"/> 否 <input checked="" type="checkbox"/> 是	<input type="checkbox"/> 已完成 <input checked="" type="checkbox"/> 改善中	已錄案派工，預計 6 月 30 日前完成	
255	113 年 2 月 19 日	下營區仁里街與仁興街口	三色號誌運作時間不合理	建議修改學校側門三色號誌運作時段	<input type="checkbox"/> 否 <input checked="" type="checkbox"/> 是	<input checked="" type="checkbox"/> 已完成 <input type="checkbox"/> 改善中	已於 3 月 10 日完成	
256	113 年 2 月 27 日	麻豆區 171 線與海埔池王府牌樓前路口	三色號誌運作時間不合理	建議延長三色號誌運作時間	<input type="checkbox"/> 否 <input checked="" type="checkbox"/> 是	<input checked="" type="checkbox"/> 已完成 <input type="checkbox"/> 改善中	已於 3 月 10 日完成	
257	113 年 2 月 29 日	下營區 174 線 14.5 公里處	50 公尺內東向 60，西向 50，速限標誌不合理	建議會勘改善	<input type="checkbox"/> 否 <input checked="" type="checkbox"/> 是	<input type="checkbox"/> 已完成 <input checked="" type="checkbox"/> 改善中	已錄案派工，預計 6 月 30 日前完成	
258	113 年 3 月 6 日	官田區臺一線與南 181 線	速限標誌不合理	建議會勘改善	<input type="checkbox"/> 否 <input checked="" type="checkbox"/> 是	<input type="checkbox"/> 已完成 <input checked="" type="checkbox"/> 改善中	已錄案派工，預計 6 月 30 日前完成	
259	113 年 3 月 26 日	官田區臺一線與市 171 線	去年事故件數多，建議設置警示牌面	建議設置警示牌面	<input type="checkbox"/> 否 <input checked="" type="checkbox"/> 是	<input type="checkbox"/> 已完成 <input checked="" type="checkbox"/> 改善中	已錄案派工，預計 6 月 30 日前完成	

260	113年4月9日	麻豆區興中路55巷與民族路口	去年事故件數多，建議加繪轉彎導引線，補繪雙黃線	建議加繪轉彎導引線，補繪雙黃線	<input type="checkbox"/> 否 <input checked="" type="checkbox"/> 是	<input type="checkbox"/> 已完成 <input checked="" type="checkbox"/> 改善中	已錄案派工，預計6月30日前完成	
261	113年4月10日	麻豆區麻佳路新樓醫院前	去年事故件數多，建議加繪機車停等區	建議加繪機車停等區	<input type="checkbox"/> 否 <input checked="" type="checkbox"/> 是	<input type="checkbox"/> 已完成 <input checked="" type="checkbox"/> 改善中	已錄案派工，預計6月30日前完成	
262	113年4月12日	下營區臺19甲線與南61線路口	去年事故件數多，建議加繪機車停等區	建議加繪機車停等區	<input type="checkbox"/> 否 <input checked="" type="checkbox"/> 是	<input type="checkbox"/> 已完成 <input checked="" type="checkbox"/> 改善中	已錄案派工，預計6月30日前完成	
263	113年4月12日	麻豆區臺19甲線與新生南路口	去年事故件數多，建議劃設槽化線縮小路口範圍	建議劃設槽化線縮小路口範圍	<input type="checkbox"/> 否 <input checked="" type="checkbox"/> 是	<input type="checkbox"/> 已完成 <input checked="" type="checkbox"/> 改善中	已錄案派工，預計6月30日前完成	
264	113年2月27日	本市安定區市178線往南132線引道路口	路口設置號誌管制劃設「停讓標線」	改劃設「停車線」	<input type="checkbox"/> 否 <input checked="" type="checkbox"/> 是	<input checked="" type="checkbox"/> 已完成 <input type="checkbox"/> 改善中	已於4月30日完成	
265	113年2月27日	本市善化區中山路與光復路口交通標誌	禁止大貨車進入標誌，未限制車輛噸數進入	建議懸掛限制17噸以下進入	<input type="checkbox"/> 否 <input checked="" type="checkbox"/> 是	<input type="checkbox"/> 已完成 <input checked="" type="checkbox"/> 改善中	已錄案派工，預計6月30日前完成	
266	113年2月27日	本市新市區三舍里三舍28之7號旁路口	未劃設「停止線」	增設「停止線」	<input type="checkbox"/> 否 <input checked="" type="checkbox"/> 是	<input checked="" type="checkbox"/> 已完成 <input type="checkbox"/> 改善中	已於4月30日完成	
267	113年3月12日	本市善化區南121線700公尺及1.4公里	車速過快	2處雙向增設減速標線	<input type="checkbox"/> 否 <input checked="" type="checkbox"/> 是	<input type="checkbox"/> 已完成 <input checked="" type="checkbox"/> 改善中	已錄案派工，預計6月30日前完成	
268	113年3月12日	本市善化區陽明路142巷	妨礙車輛通行	劃設單邊「禁止臨時停車線」標線	<input type="checkbox"/> 否 <input checked="" type="checkbox"/> 是	<input type="checkbox"/> 已完成 <input checked="" type="checkbox"/> 改善中	由地方協助確認管制範圍後另案再議	
269	113年3月12日	本市安定區市178線與安定東路口	汽車在設有分隔島行駛機慢車優先道違規左轉	補繪「左轉指向線」並設置「禁止汽車左轉標誌」及「附牌」告知	<input type="checkbox"/> 否 <input checked="" type="checkbox"/> 是	<input type="checkbox"/> 已完成 <input checked="" type="checkbox"/> 改善中	已錄案派工，預計6月30日前完成	

				汽車駕駛人只准右轉				
270	113年 4月23日	本市善化區市 178線12公里	東向處增設「兩段式左轉標誌」			辦理現勘	案涉本府工務局辦理市道178線10K+300~13K+000道路改善工程範圍，訂於113年5月17日辦理現勘。	
271	113年 4月23日	本市善化區胡厝里華興橋	兩側增繪「停」		<input type="checkbox"/> 否 <input checked="" type="checkbox"/> 是	<input type="checkbox"/> 已完成 <input checked="" type="checkbox"/> 改善中	已錄案派工，預計7月31日前完成	
272	113年 4月30日	本市善化區公園路411號對面	紅線剝落	補繪	<input type="checkbox"/> 否 <input checked="" type="checkbox"/> 是	<input type="checkbox"/> 已完成 <input checked="" type="checkbox"/> 改善中	已錄案派工，預計7月31日前完成	
273		山上區公兒二公園旁道路	該處違規停車嚴重，導致車輛無法通行容易肇事	建議畫設禁止臨時停車交通標線	<input type="checkbox"/> 否 <input checked="" type="checkbox"/> 是	<input type="checkbox"/> 已完成 <input checked="" type="checkbox"/> 改善中	該處仍有爭議協調中	
274	113年4月1日	新化區中山路636號(宏恩素食)前	該處違規停車嚴重，導致車輛通行不便，易肇事	建議畫設禁止臨時停車交通標線	<input type="checkbox"/> 否 <input checked="" type="checkbox"/> 是	<input type="checkbox"/> 已完成 <input checked="" type="checkbox"/> 改善中	已錄案派工，預計6月30日前完成	
275		新營區三興街(新營高中側門旁)路段	彎道槽化線無設置禁止臨時停車標誌警示	設置禁止臨時停車告示牌面	<input type="checkbox"/> 否 <input checked="" type="checkbox"/> 是	<input type="checkbox"/> 已完成 <input checked="" type="checkbox"/> 改善中	已錄案派工，預計6月30日前完成	
276		新營區隋唐街115巷9弄與復興路420巷口	路口視線不佳無設置交通設施提醒用路人	增設反射鏡	<input type="checkbox"/> 否 <input checked="" type="checkbox"/> 是	<input checked="" type="checkbox"/> 已完成 <input type="checkbox"/> 改善中	已於4月30日完成	
277		新營區新北八街與新北八街29巷口	路口視線不佳無設置交通設施提醒用路人	增設反射鏡	<input type="checkbox"/> 否 <input checked="" type="checkbox"/> 是	<input checked="" type="checkbox"/> 已完成 <input type="checkbox"/> 改善中	已於4月30日完成	

278	新營區新進路 61 號至 69 號 前路段	汽車停車格位未靠右劃設 與公車站牌區間為黃線	調整汽車停車 格位與公車站 牌區間改紅線	<input type="checkbox"/> 否 <input checked="" type="checkbox"/> 是	<input checked="" type="checkbox"/> 已完成 <input type="checkbox"/> 改善中	已於 4 月 30 日完 成	
279	新營區新東里 東泰二街 5 巷 與東仁街 21 巷 口	路口 10 公尺範圍內無劃 設禁止臨時停車線	劃設禁止臨時 停車線	<input type="checkbox"/> 否 <input checked="" type="checkbox"/> 是	<input checked="" type="checkbox"/> 已完成 <input type="checkbox"/> 改善中	已於 4 月 30 日完 成	
280	新營區東明街 與東明街2巷路 口	路口 10 公尺範圍內無劃 設禁止臨時停車線	劃設禁止臨時 停車線	<input type="checkbox"/> 否 <input checked="" type="checkbox"/> 是	<input checked="" type="checkbox"/> 已完成 <input type="checkbox"/> 改善中	已於 4 月 30 日完 成	
281	柳營區神農里 市道 165 線交 岔路口 - 571087 號路燈 附近	彎道前減速設施不足	劃設減速標線 及慢標字	<input type="checkbox"/> 否 <input checked="" type="checkbox"/> 是	<input type="checkbox"/> 已完成 <input checked="" type="checkbox"/> 改善中	已錄案派工，預計 6 月 30 日前完成	
282	柳營區人和里 雙和路(南 69 線)與界和路交 岔路口(鐵道五 分車平交道前)	路口視線不佳無設置交通 設施提醒用路人	增設反射鏡	<input type="checkbox"/> 否 <input checked="" type="checkbox"/> 是	<input type="checkbox"/> 已完成 <input checked="" type="checkbox"/> 改善中	已錄案派工，預計 6 月 30 日前完成	
283	新營區護鎮里 建國路(跨越 橋)往三興街方 向路段	路口視線不佳無設置交通 設施提醒用路人	劃設慢標字及 增設岔路標誌	<input type="checkbox"/> 否 <input checked="" type="checkbox"/> 是	<input type="checkbox"/> 已完成 <input checked="" type="checkbox"/> 改善中	已錄案派工，預計 6 月 30 日前完成	

284	柳營區太康國民小學	路口視線不佳無設置交通設施提醒用路人	劃設黃網線	<input type="checkbox"/> 否 <input checked="" type="checkbox"/> 是	<input type="checkbox"/> 已完成 <input checked="" type="checkbox"/> 改善中	已錄案派工，預計6月30日前完成	
285	柳營區省道台1線與義士路三段交岔路口	車道數不足取消機慢車兩段式	取消機慢車兩段式標誌並劃設機車停等區	<input type="checkbox"/> 否 <input checked="" type="checkbox"/> 是	<input type="checkbox"/> 已完成 <input checked="" type="checkbox"/> 改善中	已錄案派工，預計6月30日前完成	
286	新營區嘉芳里復興路與復興路803巷口	路口處禁止臨時停車線不足及混和車道無設機慢車停等區	增設機慢車停等區線及路口處繪設禁止臨時停車線	<input type="checkbox"/> 否 <input checked="" type="checkbox"/> 是	<input type="checkbox"/> 已完成 <input checked="" type="checkbox"/> 改善中	已錄案派工，預計6月30日前完成	
287	新營區中正路與民治路交岔路口	路口混和車道無設機慢車停等區	增設機慢車停等區線	<input type="checkbox"/> 否 <input checked="" type="checkbox"/> 是	<input type="checkbox"/> 已完成 <input checked="" type="checkbox"/> 改善中	已錄案派工，預計6月30日前完成	
288	柳營區柳營路三段195號前交岔路口	路口前時常因太陽炫光導致號誌辨識不易	增設直立式號誌燈箱	<input type="checkbox"/> 否 <input checked="" type="checkbox"/> 是	<input type="checkbox"/> 已完成 <input checked="" type="checkbox"/> 改善中	已錄案派工，預計6月30日前完成	
289	新營區忠政里中正路107巷40弄	路口非屬對稱路幅之路型易發生事故	劃設延長黃色網狀線	<input type="checkbox"/> 否 <input checked="" type="checkbox"/> 是	<input type="checkbox"/> 已完成 <input checked="" type="checkbox"/> 改善中	已錄案派工，預計6月30日前完成	
290	新營區三興街380號前路段	路段路口外之雙黃實線過長	路口外之雙黃實線改為黃虛線	<input type="checkbox"/> 否 <input checked="" type="checkbox"/> 是	<input type="checkbox"/> 已完成 <input checked="" type="checkbox"/> 改善中	已錄案派工，預計6月30日前完成	
291	新營區新進路二段201號	私設標線影響用路人辨識	塗銷私設標線	<input type="checkbox"/> 否 <input checked="" type="checkbox"/> 是	<input type="checkbox"/> 已完成 <input checked="" type="checkbox"/> 改善中	已錄案派工，預計6月30日前完成	
292	新營區民榮里富昌街與富強	路口無繪行人穿越道線以利行人通行	增繪行人穿越道線	<input type="checkbox"/> 否 <input checked="" type="checkbox"/> 是	<input type="checkbox"/> 已完成 <input checked="" type="checkbox"/> 改善中	已錄案派工，預計6月30日前完成	

		街口						
293		新營區東大街 與東大街 66 巷 口	路口禁止臨時停車線不足 10 公尺	延長禁止臨時 停車線	<input type="checkbox"/> 否 <input checked="" type="checkbox"/> 是	<input type="checkbox"/> 已完成 <input checked="" type="checkbox"/> 改善中	已錄案派工，預計 6 月 30 日前完成	
294		新營區長榮路 一段 501 號前	車輛出入口無畫設禁止臨 時停車線影響出入	劃設禁止臨時 停車線	<input type="checkbox"/> 否 <input checked="" type="checkbox"/> 是	<input type="checkbox"/> 已完成 <input checked="" type="checkbox"/> 改善中	已錄案派工，預計 6 月 30 日前完成	
295		新營區東興五 街與東光街口	路口視線不佳設置交通設 施提醒用路人	增設右側反射 鏡	<input type="checkbox"/> 否 <input checked="" type="checkbox"/> 是	<input type="checkbox"/> 已完成 <input checked="" type="checkbox"/> 改善中	已錄案派工，預計 6 月 30 日前完成	
296	0104	學甲區中華路 與中山路口	停等區標線模糊	補劃設	<input type="checkbox"/> 否 <input checked="" type="checkbox"/> 是	<input checked="" type="checkbox"/> 已完成 <input type="checkbox"/> 改善中	已於 4 月 30 日完 成	
297	0104	學甲區中華路與 中正路口	停等區標線模糊	補劃設	<input type="checkbox"/> 否 <input checked="" type="checkbox"/> 是	<input checked="" type="checkbox"/> 已完成 <input type="checkbox"/> 改善中	已於 4 月 30 日完 成	
298	0104	學甲區大灣 38-5 號前路口	無號誌路口，未區分幹支 道	增設停字+停止 線	<input type="checkbox"/> 否 <input checked="" type="checkbox"/> 是	<input checked="" type="checkbox"/> 已完成 <input type="checkbox"/> 改善中	已於 4 月 30 日完 成	
299	0104	學甲區大灣 39-8 號旁路口	無號誌路口，未區分幹支 道	增設停字+停止 線	<input type="checkbox"/> 否 <input checked="" type="checkbox"/> 是	<input checked="" type="checkbox"/> 已完成 <input type="checkbox"/> 改善中	已於 4 月 30 日完 成	
300	0104	學甲區大灣 29 號旁路口	無號誌路口，未區分幹支 道	增設停字+停止 線	<input type="checkbox"/> 否 <input checked="" type="checkbox"/> 是	<input checked="" type="checkbox"/> 已完成 <input type="checkbox"/> 改善中	已於 4 月 30 日完 成	
301	0104	學甲區大灣 50 號前路口	無號誌路口，未區分幹支 道	增設停字+停止 線	<input type="checkbox"/> 否 <input checked="" type="checkbox"/> 是	<input checked="" type="checkbox"/> 已完成 <input type="checkbox"/> 改善中	已於 4 月 30 日完 成	

302	0104	學甲區大灣 55-1 號旁路口	無號誌路口，未區分幹支 道	增設停字+停止 線	<input type="checkbox"/> 否 <input checked="" type="checkbox"/> 是	<input checked="" type="checkbox"/> 已完成 <input type="checkbox"/> 改善中	已於 4 月 30 日完 成	
303	0104	學甲區大灣 57-1 號旁路口	無號誌路口，未區分幹支 道	增設停字+停止 線	<input type="checkbox"/> 否 <input checked="" type="checkbox"/> 是	<input checked="" type="checkbox"/> 已完成 <input type="checkbox"/> 改善中	已於 4 月 30 日完 成	
304	0104	學甲區大灣 84-1 號旁路口	無號誌路口，未區分幹支 道	增設停字+停止 線	<input type="checkbox"/> 否 <input checked="" type="checkbox"/> 是	<input checked="" type="checkbox"/> 已完成 <input type="checkbox"/> 改善中	已於 4 月 30 日完 成	
305	0104	學甲區大灣 63 號旁路口	無號誌路口，未區分幹支 道	增設停字+停止 線	<input type="checkbox"/> 否 <input checked="" type="checkbox"/> 是	<input checked="" type="checkbox"/> 已完成 <input type="checkbox"/> 改善中	已於 4 月 30 日完 成	
306	0104	學甲區大灣 76 號旁路口	無號誌路口，未區分幹支 道	增設停字+停止 線	<input type="checkbox"/> 否 <input checked="" type="checkbox"/> 是	<input checked="" type="checkbox"/> 已完成 <input type="checkbox"/> 改善中	已於 4 月 30 日完 成	
307	0104	學甲區大灣 48 號 旁路口	無號誌路口，未區分幹支 道	增設停字+停止 線	<input type="checkbox"/> 否 <input checked="" type="checkbox"/> 是	<input checked="" type="checkbox"/> 已完成 <input type="checkbox"/> 改善中	已於 4 月 30 日完 成	
308	0104	學甲區大灣 96-2 號旁路口	無號誌路口，未區分幹支 道	增設停字+停止 線	<input type="checkbox"/> 否 <input checked="" type="checkbox"/> 是	<input checked="" type="checkbox"/> 已完成 <input type="checkbox"/> 改善中	已於 4 月 30 日完 成	
309	0104	學甲區大灣 101-13 號旁路 口	無號誌路口，未區分幹支 道	增設停字+停止 線	<input type="checkbox"/> 否 <input checked="" type="checkbox"/> 是	<input checked="" type="checkbox"/> 已完成 <input type="checkbox"/> 改善中	已於 4 月 30 日完 成	
310	0104	學甲區大灣 112 號旁路口	無號誌路口，未區分幹支 道	增設停字+停止 線	<input type="checkbox"/> 否 <input checked="" type="checkbox"/> 是	<input checked="" type="checkbox"/> 已完成 <input type="checkbox"/> 改善中	已於 4 月 30 日完 成	
311	0104	學甲區大灣 128 號旁路口	無號誌路口，未區分幹支 道	增設停字+停止 線	<input type="checkbox"/> 否 <input checked="" type="checkbox"/> 是	<input checked="" type="checkbox"/> 已完成 <input type="checkbox"/> 改善中	已於 4 月 30 日完 成	

312	0104	學甲區中正路與天水路口	無號誌路口，未區分幹支道	增設停字+停止線	<input type="checkbox"/> 否 <input checked="" type="checkbox"/> 是	<input checked="" type="checkbox"/> 已完成 <input type="checkbox"/> 改善中	已於 4 月 30 日完成	
313	0104	學甲區三民路與三連路口	停止線模糊	補劃設	<input type="checkbox"/> 否 <input checked="" type="checkbox"/> 是	<input checked="" type="checkbox"/> 已完成 <input type="checkbox"/> 改善中	已於 4 月 30 日完成	
314	0104	學甲區華宗路與自強路口	加強東陽國民小學通學路線安全	增設通學區起、終點相關標誌	<input type="checkbox"/> 否 <input checked="" type="checkbox"/> 是	<input checked="" type="checkbox"/> 已完成 <input type="checkbox"/> 改善中	已於 4 月 30 日完成	
315	0116	北門區五王大橋路口南端	為確保「113 年春節連續假期」活動期間交通順暢	缺口打開	<input type="checkbox"/> 否 <input checked="" type="checkbox"/> 是	<input checked="" type="checkbox"/> 已完成 <input type="checkbox"/> 改善中	已於 4 月 30 日完成	
316	0116	北門區蚵寮里 949 號前	為確保「113 年春節連續假期」活動期間交通順暢	缺口封閉	<input type="checkbox"/> 否 <input checked="" type="checkbox"/> 是	<input checked="" type="checkbox"/> 已完成 <input type="checkbox"/> 改善中	已於 4 月 30 日完成	
317	0116	北門區蚵寮里 949 號前	為確保「113 年春節連續假期」活動期間交通順暢	缺口封閉	<input type="checkbox"/> 否 <input checked="" type="checkbox"/> 是	<input checked="" type="checkbox"/> 已完成 <input type="checkbox"/> 改善中	已於 4 月 30 日完成	
318	0116	北門區蚵寮國民小學聯絡道	為確保「113 年春節連續假期」活動期間交通順暢	缺口封閉	<input type="checkbox"/> 否 <input checked="" type="checkbox"/> 是	<input checked="" type="checkbox"/> 已完成 <input type="checkbox"/> 改善中	已於 4 月 30 日完成	
319	0116	北門區蚵寮里 879 號前	為確保「113 年春節連續假期」活動期間交通順暢	缺口封閉	<input type="checkbox"/> 否 <input checked="" type="checkbox"/> 是	<input checked="" type="checkbox"/> 已完成 <input type="checkbox"/> 改善中	已於 4 月 30 日完成	
320	0116	北門區蚵寮里 960 號旁	為確保「113 年春節連續假期」活動期間交通順暢	公告為行人徒步區	<input type="checkbox"/> 否 <input checked="" type="checkbox"/> 是	<input checked="" type="checkbox"/> 已完成 <input type="checkbox"/> 改善中	已於 4 月 30 日完成	
321	0116	北門區台 17 線 140K 段	為確保「113 年春節連續假期」活動期間交通順暢	公告為禁止臨時停車	<input type="checkbox"/> 否 <input checked="" type="checkbox"/> 是	<input checked="" type="checkbox"/> 已完成 <input type="checkbox"/> 改善中	已於 4 月 30 日完成	

322	0116	北門區台17線與南2線路口	為確保「113年春節連續假期」活動期間交通順暢	幹道綠燈延長，支道縮短	<input type="checkbox"/> 否 <input checked="" type="checkbox"/> 是	<input checked="" type="checkbox"/> 已完成 <input type="checkbox"/> 改善中	已於4月30日完成	
323	0116	北門區五王大橋南端路口	為確保「113年春節連續假期」活動期間交通順暢	幹道綠燈延長，支道縮短	<input type="checkbox"/> 否 <input checked="" type="checkbox"/> 是	<input checked="" type="checkbox"/> 已完成 <input type="checkbox"/> 改善中	已於4月30日完成	
324	0116	北門區風管處停車場北端出入口	為確保「113年春節連續假期」活動期間交通順暢	原為雙向通行，變更為僅准進入	<input type="checkbox"/> 否 <input checked="" type="checkbox"/> 是	<input checked="" type="checkbox"/> 已完成 <input type="checkbox"/> 改善中	已於4月30日完成	
325	0125	學甲區民權路與公館路口	加強行人安全	增設行人穿越線	<input type="checkbox"/> 否 <input checked="" type="checkbox"/> 是	<input type="checkbox"/> 已完成 <input checked="" type="checkbox"/> 改善中	已錄案派工，預計6月30日前完成	
326	0219	學甲區中正路318號停車場出入口	學甲郵局停車場出入口常遭違停，造成郵務車無法出入。	增設禁止臨時停車線	<input type="checkbox"/> 否 <input checked="" type="checkbox"/> 是	<input type="checkbox"/> 已完成 <input checked="" type="checkbox"/> 改善中	已錄案派工，預計6月30日前完成	
327	0306	學甲區華宗路517號	因常有車輛停放於華宗路園區前停車場出入口，造成家長接送時幼童時無法出入	增設禁止停車線	<input type="checkbox"/> 否 <input checked="" type="checkbox"/> 是	<input checked="" type="checkbox"/> 已完成 <input type="checkbox"/> 改善中	已於4月30日完成	
328	0306	學甲區中學路95號	停車場出入口，常遭民眾任意停放，嚴重影響停車場出入	增設禁止臨時停車線	<input type="checkbox"/> 否 <input checked="" type="checkbox"/> 是	<input type="checkbox"/> 已完成 <input checked="" type="checkbox"/> 改善中	已錄案派工，預計6月30日前完成	
329	0306	學甲區市道174線12K+700公尺	市道174線12K+700公尺處為轉彎路段	雙向各增設「輔2」標誌各1組	<input type="checkbox"/> 否 <input checked="" type="checkbox"/> 是	<input type="checkbox"/> 已完成 <input checked="" type="checkbox"/> 改善中	已錄案派工，預計6月30日前完成	
330	0328	將軍區台17線將軍溪橋側車道與南21路口	該路口未規劃行車動線，易生交通事故。	增加1組號誌以供遵循，並改為輪放3時相	<input type="checkbox"/> 否 <input checked="" type="checkbox"/> 是	<input type="checkbox"/> 已完成 <input checked="" type="checkbox"/> 改善中	已錄案派工，預計9月30日前完成	

331	0328	將軍區台 17 線將軍溪橋南端缺口	常有民眾經由該缺口違規穿越台 17 線至對向車道	缺口封閉	<input type="checkbox"/> 否 <input checked="" type="checkbox"/> 是	<input checked="" type="checkbox"/> 已完成 <input type="checkbox"/> 改善中	已於 4 月 30 日完成	
332	0328	北門區台 17 線將軍溪橋北端缺口	常有民眾經由該缺口違規穿越台 17 線至對向車道	缺口封閉	<input type="checkbox"/> 否 <input checked="" type="checkbox"/> 是	<input checked="" type="checkbox"/> 已完成 <input type="checkbox"/> 改善中	已於 4 月 30 日完成	
333	0328	將軍區南 1 線 12K 處	無號誌路口，未區分幹支道	增設停字+停止線	<input type="checkbox"/> 否 <input checked="" type="checkbox"/> 是	<input type="checkbox"/> 已完成 <input checked="" type="checkbox"/> 改善中	已錄案派工，預計 6 月 30 日前完成	
334	0328	將軍區仁巷巷口實驗示範社區界碑	無號誌路口，未區分幹支道	增設停字+停止線	<input type="checkbox"/> 否 <input checked="" type="checkbox"/> 是	<input type="checkbox"/> 已完成 <input checked="" type="checkbox"/> 改善中	已錄案派工，預計 6 月 30 日前完成	
335	0328	將軍區和巷 119-1 號(慈恩寺)	無號誌路口，未區分幹支道	增設停字+停止線	<input type="checkbox"/> 否 <input checked="" type="checkbox"/> 是	<input type="checkbox"/> 已完成 <input checked="" type="checkbox"/> 改善中	已錄案派工，預計 6 月 30 日前完成	
336	0328	將軍區仁巷 87 號巷口明世宮	無號誌路口，未區分幹支道	增設停字+停止線	<input type="checkbox"/> 否 <input checked="" type="checkbox"/> 是	<input type="checkbox"/> 已完成 <input checked="" type="checkbox"/> 改善中	已錄案派工，預計 6 月 30 日前完成	
337	0328	將軍區南 1 線 11.5K 處(噴水池)	無號誌路口，未區分幹支道	增設停字+停止線	<input type="checkbox"/> 否 <input checked="" type="checkbox"/> 是	<input type="checkbox"/> 已完成 <input checked="" type="checkbox"/> 改善中	已錄案派工，預計 6 月 30 日前完成	
338	0328	將軍區仁巷 77 號旁(聖慈宮後)	無號誌路口，未區分幹支道	增設停字+停止線	<input type="checkbox"/> 否 <input checked="" type="checkbox"/> 是	<input type="checkbox"/> 已完成 <input checked="" type="checkbox"/> 改善中	已錄案派工，預計 6 月 30 日前完成	
339	0328	將軍區巷口聖慈宮後方道路	無號誌路口，未區分幹支道	增設停字+停止線	<input type="checkbox"/> 否 <input checked="" type="checkbox"/> 是	<input type="checkbox"/> 已完成 <input checked="" type="checkbox"/> 改善中	已錄案派工，預計 6 月 30 日前完成	
340	0328	將軍區和巷 54 號	無號誌路口，未區分幹支道	增設停字+停止線	<input type="checkbox"/> 否 <input checked="" type="checkbox"/> 是	<input type="checkbox"/> 已完成 <input checked="" type="checkbox"/> 改善中	已錄案派工，預計 6 月 30 日前完成	

341	0328	將軍區和巷 52 號 2 處	無號誌路口，未區分幹支道	增設停字+停止線	<input type="checkbox"/> 否 <input checked="" type="checkbox"/> 是	<input type="checkbox"/> 已完成 <input checked="" type="checkbox"/> 改善中	已錄案派工，預計 6 月 30 日前完成	
342	0328	將軍區田都元帥廟前	無號誌路口，未區分幹支道	增設停字+停止線	<input type="checkbox"/> 否 <input checked="" type="checkbox"/> 是	<input type="checkbox"/> 已完成 <input checked="" type="checkbox"/> 改善中	已錄案派工，預計 6 月 30 日前完成	
343	0328	將軍區仁友力寢飾棉業場旁	無號誌路口，未區分幹支道	增設停字+停止線	<input type="checkbox"/> 否 <input checked="" type="checkbox"/> 是	<input type="checkbox"/> 已完成 <input checked="" type="checkbox"/> 改善中	已錄案派工，預計 6 月 30 日前完成	
344	0328	將軍區金龍寺旁	無號誌路口，未區分幹支道	增設停字+停止線	<input type="checkbox"/> 否 <input checked="" type="checkbox"/> 是	<input type="checkbox"/> 已完成 <input checked="" type="checkbox"/> 改善中	已錄案派工，預計 6 月 30 日前完成	
345	0328	將軍區南 1 線 11K 處	無號誌路口，未區分幹支道	增設停字+停止線	<input type="checkbox"/> 否 <input checked="" type="checkbox"/> 是	<input type="checkbox"/> 已完成 <input checked="" type="checkbox"/> 改善中	已錄案派工，預計 6 月 30 日前完成	
346	0328	將軍區和興宗靈閣旁	無號誌路口，未區分幹支道	增設停字+停止線	<input type="checkbox"/> 否 <input checked="" type="checkbox"/> 是	<input type="checkbox"/> 已完成 <input checked="" type="checkbox"/> 改善中	已錄案派工，預計 6 月 30 日前完成	
347	0328	將軍區仁巷 1-8 號旁	無號誌路口，未區分幹支道	增設停字+停止線	<input type="checkbox"/> 否 <input checked="" type="checkbox"/> 是	<input type="checkbox"/> 已完成 <input checked="" type="checkbox"/> 改善中	已錄案派工，預計 6 月 30 日前完成	
348	0328	將軍區南 1 線 10K 處	無號誌路口，未區分幹支道	增設停字+停止線	<input type="checkbox"/> 否 <input checked="" type="checkbox"/> 是	<input type="checkbox"/> 已完成 <input checked="" type="checkbox"/> 改善中	已錄案派工，預計 6 月 30 日前完成	
349	0328	將軍區南 1 線 9.8K 處	無號誌路口，未區分幹支道	增設停字+停止線	<input type="checkbox"/> 否 <input checked="" type="checkbox"/> 是	<input type="checkbox"/> 已完成 <input checked="" type="checkbox"/> 改善中	已錄案派工，預計 6 月 30 日前完成	
350	0328	將軍區南 1 線 9.7K 處	無號誌路口，未區分幹支道	增設停字+停止線	<input type="checkbox"/> 否 <input checked="" type="checkbox"/> 是	<input type="checkbox"/> 已完成 <input checked="" type="checkbox"/> 改善中	已錄案派工，預計 6 月 30 日前完成	

351	0328	將軍區南 21 線 與將軍 1 號道路	無號誌路口，未區分幹支 道	增設停字+停止 線	<input type="checkbox"/> 否 <input checked="" type="checkbox"/> 是	<input type="checkbox"/> 已完成 <input checked="" type="checkbox"/> 改善中	已錄案派工，預計 6 月 30 日前完成	
352	113年1月 11日	歸仁區保順路 二段 86 巷口	未劃設禁止臨時停車標線	劃設禁止臨時 停車標線	<input type="checkbox"/> 否 <input checked="" type="checkbox"/> 是	<input checked="" type="checkbox"/> 已完成 <input type="checkbox"/> 改善中	已於 4 月 30 日完 成	
353	113年1月 19日	關廟區南雄路 一段與東興街 口	未劃設禁止臨時停車標線	劃設禁止臨時 停車標線	<input type="checkbox"/> 否 <input checked="" type="checkbox"/> 是	<input checked="" type="checkbox"/> 已完成 <input type="checkbox"/> 改善中	已於 4 月 30 日完 成	
354	113年1月 23日	仁德區中山路 與文德路口	未劃設禁止臨時停車標線	劃設禁止臨時 停車標線	<input type="checkbox"/> 否 <input checked="" type="checkbox"/> 是	<input checked="" type="checkbox"/> 已完成 <input type="checkbox"/> 改善中	已於 4 月 30 日完 成	
355	113年1月 30日	龍崎區新市子 115 號	行人穿越道標線剝落	補繪行人穿越 道標線	<input type="checkbox"/> 否 <input checked="" type="checkbox"/> 是	<input type="checkbox"/> 已完成 <input checked="" type="checkbox"/> 改善中	已錄案派工，預計 6 月 30 日前完成	
356	113年2月4 日	歸仁區沙崙南 路與沙崙五街 口	反射鏡損壞	修復反射鏡	<input type="checkbox"/> 否 <input checked="" type="checkbox"/> 是	<input type="checkbox"/> 已完成 <input checked="" type="checkbox"/> 改善中	已錄案派工，預計 6 月 30 日前完成	
357	113年2月4 日	歸仁區高發三 路與歸仁九路 口	路標牌面汙穢	修復路標牌面	<input type="checkbox"/> 否 <input checked="" type="checkbox"/> 是	<input type="checkbox"/> 已完成 <input checked="" type="checkbox"/> 改善中	已錄案派工，預計 6 月 30 日前完成	
358	113年2月4 日	歸仁區高發三 路與歸仁十一 路口	路標牌面汙穢	修復路標牌面	<input type="checkbox"/> 否 <input checked="" type="checkbox"/> 是	<input type="checkbox"/> 已完成 <input checked="" type="checkbox"/> 改善中	已錄案派工，預計 6 月 30 日前完成	
359	113年3月6 日	仁德區太乙五 街與太新路口	雙黃線路段兩側未劃設禁 止臨時停車標線	劃設禁止臨時 停車標線	<input type="checkbox"/> 否 <input checked="" type="checkbox"/> 是	<input checked="" type="checkbox"/> 已完成 <input type="checkbox"/> 改善中	已於 4 月 30 日完 成	

360	113年3月 11日	仁德區文賢路 1段與文華路2 段口	標線剝落	補繪指示標線	<input type="checkbox"/> 否 <input checked="" type="checkbox"/> 是	<input checked="" type="checkbox"/> 已完成 <input type="checkbox"/> 改善中	已於4月30日完 成	
361	113年3月 22日	仁德區中山路 432號	未劃設公車停靠區標線	劃設公車停靠 區標線	<input type="checkbox"/> 否 <input checked="" type="checkbox"/> 是	<input type="checkbox"/> 已完成 <input checked="" type="checkbox"/> 改善中	已錄案派工，預計 6月30日前完成	
362	113年3月 25日	歸仁區南興街 57號	未劃設禁止臨時停車標線	劃設禁止臨時 停車標線	<input type="checkbox"/> 否 <input checked="" type="checkbox"/> 是	<input checked="" type="checkbox"/> 已完成 <input type="checkbox"/> 改善中	已於4月30日完 成	
363	113年3月 25日	歸仁區保大路 1段與中正北 路3段口	標線斑駁、模糊不清	補繪相關標線	<input type="checkbox"/> 否 <input checked="" type="checkbox"/> 是	<input checked="" type="checkbox"/> 已完成 <input type="checkbox"/> 改善中	已於4月30日完 成	
364	113年3月 25日	歸仁區台39線 與保吉路口	標線斑駁、模糊不清	補繪相關標線	<input type="checkbox"/> 否 <input checked="" type="checkbox"/> 是	<input type="checkbox"/> 已完成 <input checked="" type="checkbox"/> 改善中	已錄案派工，預計 6月30日前完成	
365	113年3月 25日	歸仁區保大路 3段與保大路3 段366巷口	標線斑駁、模糊不清	補繪相關標線	<input type="checkbox"/> 否 <input checked="" type="checkbox"/> 是	<input type="checkbox"/> 已完成 <input checked="" type="checkbox"/> 改善中	已錄案派工，預計 6月30日前完成	
366	113年3月 27日	歸仁區保順路 一段與關新路 一段口	兩段式左轉牌面標誌模糊	修復兩段式左 轉牌面	<input type="checkbox"/> 否 <input checked="" type="checkbox"/> 是	<input type="checkbox"/> 已完成 <input checked="" type="checkbox"/> 改善中	已錄案派工，預計 6月30日前完成 (新化工務段權管)	
367	113年3月 27日	關廟區保東路 與關新路二段 口	標線斑駁、模糊不清	補繪相關標線	<input type="checkbox"/> 否 <input checked="" type="checkbox"/> 是	<input type="checkbox"/> 已完成 <input checked="" type="checkbox"/> 改善中	已錄案派工，預計 6月30日前完成 (新化工務段權管)	
368	113年3月 27日	歸仁區大廟一 街與和順路二	標線斑駁、模糊不清	補繪相關標線	<input type="checkbox"/> 否 <input checked="" type="checkbox"/> 是	<input type="checkbox"/> 已完成 <input checked="" type="checkbox"/> 改善中	已錄案派工，預計 6月30日前完成	

		段口						
369	113年3月 27日	仁德區二仁路 一段與中正路 一段口	標線斑駁、模糊不清	補繪相關標線	<input type="checkbox"/> 否 <input checked="" type="checkbox"/> 是	<input type="checkbox"/> 已完成 <input checked="" type="checkbox"/> 改善中	已錄案派工，預計 6月30日前完成 (新化工務段權管)	
370	113年3月 27日	仁德區中正路 三段與土庫路 口	機慢車待轉區標線位置設 計不當	調整機慢車待 轉區標線位置	<input type="checkbox"/> 否 <input checked="" type="checkbox"/> 是	<input type="checkbox"/> 已完成 <input checked="" type="checkbox"/> 改善中	已錄案派工，預計 6月30日前完成	
371	113年4月8 日	關廟區台19甲 與關仁路口	右轉車道未劃設停止線及 導引線模糊	劃設停止線標 線及補繪導引 線	<input type="checkbox"/> 否 <input checked="" type="checkbox"/> 是	<input type="checkbox"/> 已完成 <input checked="" type="checkbox"/> 改善中	已錄案派工，預計 6月30日前完成 (新化工務段權管)	
372	113年4月8 日	關廟區台19甲 與北安二街口	行人穿越道標線剝落	補繪行人穿越 道標線	<input type="checkbox"/> 否 <input checked="" type="checkbox"/> 是	<input type="checkbox"/> 已完成 <input checked="" type="checkbox"/> 改善中	已錄案派工，預計 6月30日前完成 (新化工務段權管)	
373	113年4月8 日	歸仁區六甲三 街與六甲三街 146巷口	未劃設停止線標線	劃設停止線標 線	<input type="checkbox"/> 否 <input checked="" type="checkbox"/> 是	<input type="checkbox"/> 已完成 <input checked="" type="checkbox"/> 改善中	已錄案派工，預計 6月30日前完成	
374	113年4月 23日	仁德區高速一 街1段與國道 1號臺南交流 道327A匝道口	標線斑駁、模糊不清	補繪白實線及 白虛線	<input type="checkbox"/> 否 <input checked="" type="checkbox"/> 是	<input type="checkbox"/> 已完成 <input checked="" type="checkbox"/> 改善中	已錄案派工，預計 6月30日前完成	
375	113年4月 23日	仁德區文心路 段	未劃設縱向機慢車道標字	補繪縱向機慢 車道標字	<input type="checkbox"/> 否 <input checked="" type="checkbox"/> 是	<input type="checkbox"/> 已完成 <input checked="" type="checkbox"/> 改善中	已錄案派工，預計 6月30日前完成	

376	113年4月 24日	歸仁區台 39 線 與凱旋路 3 段 口	凱旋路段路幅過寬，用路 人無法在號誌燈變換之際 通過路口	增加該路口全 紅時制秒數	<input type="checkbox"/> 否 <input checked="" type="checkbox"/> 是	<input checked="" type="checkbox"/> 已完成 <input type="checkbox"/> 改善中	已於 4 月 30 日調 整完成	
-----	---------------	----------------------------	------------------------------------	-----------------	---	---	---------------------	--

A：解除列管 B：繼續列管