

臺南市  
道路交通安全督導會報  
暨安全大臺南專案會議

113年12月份會議資料



臺南市道路交通安全督導會報編印

中華民國 113 年 12 月 31 日



# 臺南市道路交通安全督導會報會議座次表



## 永華市政中心六樓簡報室

|           |           |     |    |           |          |      |
|-----------|-----------|-----|----|-----------|----------|------|
| 鄭永祥<br>教授 | 林佐鼎<br>教授 | 副市長 | 市長 | 殷副秘<br>書長 | 執行<br>秘書 | 警察局長 |
|           |           |     |    |           |          |      |

|              |  |              |  |            |  |  |            |
|--------------|--|--------------|--|------------|--|--|------------|
|              |  |              |  |            |  |  |            |
| 工務局          |  |              |  |            |  |  | 交通警察<br>大隊 |
| 新聞處          |  | 雲嘉南區<br>工程分局 |  | 工務局局長      |  |  | 交通警察<br>大隊 |
| 教育局          |  | 民政局          |  | 教育局局長      |  |  | 交通警察<br>大隊 |
| 嘉義區<br>監理所   |  | 經發局          |  | 研考會主委      |  |  | 交通警察<br>大隊 |
| 麻豆<br>監理站    |  | 公運處          |  | 新聞處處長      |  |  | 交通警察<br>大隊 |
| 校外會          |  | 裁決中心         |  | 交通局<br>停工科 |  |  | 交通局<br>交管科 |
| 雲嘉南區<br>資源中心 |  | 研考會          |  | 交通局<br>停營科 |  |  | 交通局<br>綜規科 |
| 衛生局          |  | 車鑑會          |  | 社會局        |  |  | 交通局<br>智安科 |
| 水利局          |  | 消防局          |  | 環保局        |  |  |            |

布幕

報告台






## 議程

- 兼召集人致詞
- 專案簡報(宣導小組)
- 本會報各小組報告
- 臨時動議
- 兼召集人結論

## 兼召集人致詞



# 專案簡報

(宣導小組)

詳參手冊 p.4-38

## 113年 宣導小組 專案報告

臺南市政府新聞及國際關係處



# 簡報大綱

## 一、113年度院頒計畫執行成果

- (一)行人用路觀念
- (二)車輛停讓行人
- (三)交通安全月

## 二、12月份宣導小組工作報告

- (一)上次會議指裁示項辦理情形
- (二)道路安全宣導成果



# 113年度 院頒計畫 執行成果



# 113年度院頒計畫執行

執行經費

113年院頒計畫  
交通部補助經費280萬

執行情形

- 廣播電台
- 地方有線視台
- 電視牆
- 網路社群媒體
- 平面報紙
- 公車車體廣告
- 計程車車身廣告
- 賓士KTV跑馬燈
- FB社群

執行期間

113/08/12  
至  
113/09/30



7

(一)宣導主題  
「停讓文化-  
行人用路觀念」



8

## (一)宣導主題 - 「停讓文化-行人用路觀念」

### 執行內容

- 廣播電台
- 地方有線視台
- 電視牆
- 網路社群媒體
- 平面報紙
- 公車車體廣告
- 計程車車身廣告
- 賓士KTV跑馬燈

宣導期間：113年8月13日至9月30日  
播出檔次：廣告2,857檔；專訪17集

配合電台共5家

- 古都電台
- A-Line聯播網
- 台南之聲電台
- 勝利之聲電台
- 中廣台南台

宣導期間：113年8月23日至9月25日  
播出檔次：2,840檔

配合地方電視台共4家

- 南天
- 雙子星
- 三冠王
- 新永安



9

## (一)宣導主題 - 「停讓文化-行人用路觀念」

### 執行內容

- 廣播電台
- 地方有線視台
- 電視牆
- 網路社群媒體
- 平面報紙
- 公車車體廣告
- 計程車車身廣告
- 賓士KTV跑馬燈

宣導期間：113年9月1日至9月30日

播出檔次：16,778檔

播出內容：15秒廣告影片



牆面地點

- 金華及永華路口
- 東門及林森路口
- 西門及和緯路口
- 中華及中山南路口

宣導期間：

113年8月22日至9月22日

點擊次數：7,048次

曝光次數：948,002次

搜尋關鍵字：  
台南、車禍、酒駕、路口安全、行人安全、自行車、吊銷駕照



10

# (一)宣導主題 - 「停讓文化-行人用路觀念」

## 執行內容

- 廣播電台
- 地方有線視台
- 電視牆
- 網路社群媒體
- 平面報紙
- 公車車體廣告
- 計程車車身廣告
- 賓士KTV跑馬燈

共10則

- 自由時報  
刊登日期9/06、9/10，共2則。
- 中國時報  
刊登日期9/19，單日2則，共2則。
- 聯合報  
刊登日期9/14、9/23、9/26，各2則，共6則。



刊登面數：15面(府城客運)  
宣傳期間：  
113年9月1日至9月30日  
選定服務區域遼闊之路線各三面

- 路線7
- 路線10
- 路線11
- 路線15
- 路線21



# (一)宣導主題 - 「停讓文化-行人用路觀念」

## 執行內容

- 廣播電台
- 地方有線視台
- 電視牆
- 網路社群媒體
- 平面報紙
- 公車車體廣告
- 計程車車身廣告
- 賓士KTV跑馬燈

刊登台數：  
15輛(台灣大車隊)  
宣傳期間：  
113年9月1日至9月30日



刊播區域：賓士KTV中城店  
宣傳期間：113年9月13日至9月20日  
刊播檔次：3000檔以上



## (二)宣導主題 「停讓文化- 車輛停讓行人」



13

## (二)宣導主題 - 「停讓文化-車輛停讓行人」

### 執行內容

- 廣播電台
- 地方有線視台
- 電視牆
- 網路社群媒體
- 平面報紙
- 公車車體廣告
- 計程車車身廣告

宣導期間：113年8月12日至9月30日  
播出檔次：廣告2,970檔；專訪22集

配合電台共5家

- 古都電台
- 城市廣播網
- 快樂聯播網
- 勝利之聲電台
- 中廣台南台

宣導期間：113年8月23日至9月25日  
播出檔次：2,920檔

配合地方電視台共4家



- 南天
- 雙子星
- 三冠王
- 新永安

14

## (二)宣導主題 - 「停讓文化-車輛停讓行人」

### 執行內容

- 廣播電台
- 地方有線視台
- 電視牆
- 網路社群媒體
- 平面報紙
- 公車車體廣告
- 計程車車身廣告

宣導期間：113年8月31日至9月30日

播出檔次：17,931檔

播出內容：15秒廣告影片



牆面地點

- 金華及永華路口
- 東門及崇學路口
- 南紡路口
- 大灣交流道

宣導期間：113年8月22日至9月22日

點擊次數：5,468次

曝光次數：770,239次

搜尋關鍵字：

台南、車禍、酒駕、路口安全、行人安全、自行車、吊銷駕照



## (二)宣導主題 - 「停讓文化-車輛停讓行人」

### 執行內容

- 廣播電台
- 地方有線視台
- 電視牆
- 網路社群媒體
- 平面報紙
- 公車車體廣告
- 計程車車身廣告

共10則

- 聯合報 刊登日期8/26、9/02、9/09，各2則，共6則。
- 自由時報 刊登日期8/26、8/28，共2則。
- 中國時報 刊登日期8/28，單日2則，共2則。



## (二)宣導主題 - 「停讓文化-車輛停讓行人」

### 執行內容

- 廣播電台
- 地方有線視台
- 電視牆
- 網路社群媒體
- 平面報紙
- 公車車體廣告
- 計程車車身廣告

刊登面數：15面(府城客運)  
 宣傳期間：

113年9月1日至9月30日

各三面

- 路線0
- 路線1
- 路線2

各兩面

- 路線3
- 路線5
- 路線6



客戶名稱：吉都康康股份有限公司  
 客戶地址：台南市東區中華東路二段177號15樓之1  
 廣告名稱：台南市交通安全宣導  
 廣告尺寸：單面  
 30240901-30240930, 共計上刊面數：A-15面  
 承辦業務：吳孟哲

| 編號  | 路線 | 車號     | 編號  | 路線 | 車號     | 編號  | 路線 | 車號     |
|-----|----|--------|-----|----|--------|-----|----|--------|
| 001 | 1  | 4019   | 002 | 1  | 9412Y  | 003 | 1  | 9535Y  |
| 004 | 2  | EAA767 | 005 | 2  | EAA728 | 006 | 2  | KA4767 |
| 007 | 3  | 4019   | 008 | 3  | EAA755 | 009 | 3  | 9535Y  |
| 010 | 5  | KA4767 | 011 | 5  | EAA767 | 012 | 5  | EAA728 |
| 013 | 01 | 4109   | 014 | 01 | EAA781 | 015 | 01 | EAA781 |

刊登台數：15輛(台灣大車隊)

宣傳期間：

113年8月29日至9月30日



## (三) 交通安全月



### (三)交通安全月

#### 執行內容

- 廣播電台
- 地方有線視台
- 電視牆
- 網路社群媒體
- 平面報紙
- 公車車體廣告
- 計程車車身廣告
- 賓士KTV跑馬燈
- FB社群

宣導期間：113年8月22日至9月28日

播出檔次：

廣告1,995檔；專訪5集；口播5次

配合電台共6家

- 古都電台
- 府城電台
- 台南線上電台
- 快樂聯播網
- 建國電台
- 勝利之聲電台

南天電視台

宣導期間：

113年8月26日至9月25日

播出檔次：200檔



### (三)交通安全月

#### 執行內容

- 廣播電台
- 地方有線視台
- 電視牆
- 網路社群媒體
- 平面報紙
- 公車車體廣告
- 計程車車身廣告
- 賓士KTV跑馬燈
- FB社群

宣導期間：


113年8月29日至9月30日

播出檔次：9,799檔

播出內容：15秒廣告影片

牆面地點

- 大同路及健康路路口
- 文賢路及林安路路口



宣導期間：113年8月25日至9月24日

點擊次數：4,135次

曝光次數：221,235次

搜尋關鍵字：

台南、車禍、酒駕、路口安全、行人安全、自行車、吊銷駕照



### (三)交通安全月

#### 執行內容

- 廣播電台
- 地方有線視台
- 電視牆
- 網路社群媒體
- 平面報紙
- 公車車體廣告
- 計程車車身廣告
- 賓士KTV跑馬燈
- FB社群

共4則

- 聯合報 刊登日期9/20、9/24，共2則。
- 中國時報 刊登日期9/4、9/6，共2則。



刊登面數：8面  
 宣傳期間：  
 113年9月1日至9月30日

- 各一面
- 路線0
  - 路線1
  - 路線2
  - 路線3
- 各兩面
- 路線5
  - 路線6



客戶名稱：古那康建設股份有限公司  
 客戶地址：台南市東區中華東路二段177號15樓之1  
 廣告名稱：台南市交通安全宣傳  
 廣告尺寸：A4  
 刊播日期：2024/09/01 - 2024/09/30，共計上刊面數：84面  
 承辦業務：吳孟哲

| 編號  | 路線 | 車號     | 編號  | 路線 | 車號     | 編號  | 路線 | 車號     |
|-----|----|--------|-----|----|--------|-----|----|--------|
| 001 | 1  | FAA751 | 002 | 1  | FAA758 | 003 | 1  | FAA752 |
| 004 | 5  | FAA759 | 005 | 5  | FAA760 | 006 | 6  | FAA761 |
| 007 | 6  | FAA762 | 008 | 05 | FAA763 |     |    |        |

### (三)交通安全月

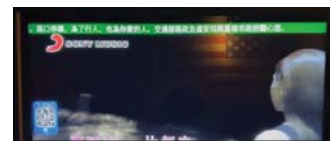
#### 執行內容

- 廣播電台
- 地方有線視台
- 電視牆
- 網路社群媒體
- 平面報紙
- 公車車體廣告
- 計程車車身廣告
- 賓士KTV跑馬燈
- FB社群

刊登台數：  
 8輛(台灣大車隊)  
 宣傳期間：  
 113年9月1日至9月30日



刊播區域：賓士KTV中城店  
 宣傳期間：113年9月1日至9月30日  
 刊播檔次：3000檔以上



### (三)交通安全月

#### 執行內容

- 廣播電台
- 地方有線視台
- 電視牆
- 網路社群媒體
- 平面報紙
- 公車車體廣告
- 計程車車身廣告
- 賓士KTV跑馬燈
- FB社群**

FB社群廣告，瀏覽人次達100,110次



### 12月份 宣導小組 工作報告



## (一)、上次會議指裁示項辦理情形

11月道安會報主席裁示：

主席表示：無號誌化路口民眾往往無停讓觀念而導致車禍發生，請宣導小組加強宣導無號誌化路口停讓觀念。

教育小組專案報告時主席表示：微型電動二輪車（電動自行車）上路新規定啟動。

宣導小組考量新法上路，為擴大宣導範圍，亦將本項目列入宣導重點。



25

## (二)、道路安全宣導成果-新聞處

- 臉書臺南TODAY粉絲頁：4則，觸及人數近2萬人，11/5、11/12、11/19、11/26。
- LINE官方：11/1、11/13及11/15共3則，觸及帳戶合計約4百萬。
- 11/7、11/11、11/18、11/25有線電視台跑馬，共4則。
- 新聞稿：11月發布主題式新聞稿3篇。
- 平面報紙：11月露出主題式新聞3欄。



26

## (二)、道路安全宣導總表-新聞處

| 宣導主題              | 宣導日期     | 宣導管道                  |
|-------------------|----------|-----------------------|
| 自行車道路安全           | 11/19    | 臉書臺南TODAY粉絲團          |
|                   | 11/18    | 有線電視公用頻道跑馬            |
|                   | 1/5      | 臺南市政府LINE官方帳號         |
| 路口停讓              | 11/5、26  | 臉書臺南TODAY粉絲團          |
|                   | 11/7     | 有線電視公用頻道跑馬            |
|                   | 11/13、15 | 臺南市政府LINE官方帳號         |
| 行人道路安全<br>(含高齡宣導) | 11/12    | 臉書臺南TODAY粉絲團          |
|                   | 11/11、25 | 有線電視公用頻道跑馬            |
|                   | 11/1     | 臺南市政府LINE官方帳號         |
| 微型電動二輪車           | 12月已安排露出 | 臉書臺南TODAY粉絲團          |
|                   | 12月已安排露出 | 有線電視公用頻道跑馬            |
|                   | 12月已安排露出 | 臺南市政府LINE官方帳號         |
|                   | 11/28    | 臺南市轄內各機關官網、電子螢幕、CMS宣導 |

27

## (二)、道路安全宣導成果-新聞處

11月已函請本市各機關、學校單位、設於本市中央單位、自來水公司、郵局、中油等國營企業，協助於所屬電子螢幕、LED、跑馬燈、候車亭、CMS、社群、APP等處加強宣導113年11月30日起『微型電動二輪車』需完成掛牌、投保強制險且要年滿14歲才可以上路騎乘，騎乘時應配戴合格安全帽、不可載人、超速、酒駕、毒駕，也不得擅自增、減、變更電子控制裝置或原有規格。



28

## (二)、道路安全宣導成果-警察局

- 接受媒體專訪/擔任主講人，平面及電子媒體共計9場。
- 與校園、機關、公司行號、社團合作辦理專題演講66場。
- 主/合辦32場宣導活動，配合24場活動設攤。

11/08 至山上國小進行宣導



29

## (二)、道路安全宣導成果-警察局



11/14 長榮大學宣導



11/20 結合衛生局娛樂場所從業人員講習 反毒  
駕、酒駕交通安全宣導

30

## (二)、道路安全宣導成果-消防局



婦女宣導隊，利用居家訪視時向市民宣導重要道安觀念，11月份共計163場，163人次。



31

## (二)、道路安全宣導成果-社會局

- 社區發展協會、人民團體辦理活動，道安宣導總計3場，約840人次參與。
- 親子館內設立汽車遊戲區，讓道路安全知識從小扎根，113年11月服務人次為25,784人次。



32

## (二)、道路安全宣導成果-社會局

- 藉由社區福利服務成果嘉年華活動、結合新營基督教長老教會等團體辦理活動，以宣導單、海報、手拿板、簡報及有獎徵答等方式向參加者、長者進行高齡者道路安全宣導，計5場次、1,250人次受益。



- 結合社區照顧關懷據點辦理活動將道安宣導納入：關懷據點透過邀請警察局實地宣導、影片播放、健康促進活動等進行道安宣導，113年11月共辦理37場，受益1,238人次。



33

## (二)、道路安全宣導成果-交通局




- 11月2日透過2024『咱學習的好所在』里社區活動中心市民學苑成果展於北區大和社區活動中心辦理擺攤進行道安宣導。宣導人次300人。



- 11月10日於社團法人臺南市弘福社區關懷照顧服務協會(台南市學甲區寶發路368號3樓)，舉辦交通法規新制與常見的交通處罰介紹講座。宣導人次90人。

34

## (二)、道路安全宣導成果-交通局



■ 11月15日於台灣恩益禧股份有限公司(永康區中華路425號14樓之3)，辦理交通道路安全教育行車安全講習。宣導人次106人。

■ 11月24日於大臺南會展中心旁廣場，以擺攤方式透過運轉職人挑戰賽，向民眾宣導大貨車及交通安全宣導。宣導人次1,000人。

35

## (二)、道路安全宣導成果-民政局

針對交通安全政令宣導，強化民眾交通安全意識，11月辦理總計25場次，宣傳8,454人。

- 透過節慶聯歡聚餐等活動時機宣導，累計7場，宣導4,038人，
- 藉里鄰長教育訓練、環境清潔日、防災訓練等活動時機宣導，累計18場，宣導4,416人。



36

## (二)、道路安全宣導成果-監理站

宣導人數共計4,072人


- 道安巡迴宣導12場，976人
- 高齡者安全講座2場，125人
- 大型車視野死角體驗活動2場，132人
- 機車初考領安全講習128場，1,205人
- 違規道安講習24場，1,634人



37



簡報結束  
敬請指教



## 執法小組報告

詳參手冊 p.40-61

# 臺南市政府警察局

臺南市道路交通安全督導會報暨  
安全大臺南專案會報-執法小組



報告人：大隊長洪國哲  
113年12月31日

# 簡報大綱

壹、交通事故統計

貳、重點執法情形

參、宣導情形



# 壹、交通事故統計



## 一、113年1月1日至12月15日A1類情形 (1/2)

| 月份\類別           | 113年 |     | 112年 |     | 同期比較 |     | 前三年平均數 |        | 前三年同期比較 |        |
|-----------------|------|-----|------|-----|------|-----|--------|--------|---------|--------|
|                 | 件    | 人   | 件    | 人   | 件    | 人   | 件      | 人      | 件       | 人      |
| 一月              | 14   | 14  | 22   | 24  | -8   | -10 | 18.00  | 19.00  | -4.00   | -5.00  |
| 二月              | 12   | 12  | 21   | 23  | -9   | -11 | 17.00  | 19.67  | -5.00   | -7.67  |
| 三月              | 7    | 7   | 13   | 13  | -6   | -6  | 13.67  | 14.33  | -6.67   | -7.33  |
| 四月              | 10   | 10  | 12   | 12  | -2   | -2  | 13.33  | 13.33  | -3.33   | -3.33  |
| 五月              | 12   | 12  | 11   | 11  | 1    | 1   | 14.00  | 14.33  | -2.00   | -2.33  |
| 六月              | 15   | 15  | 9    | 9   | 6    | 6   | 12.67  | 13.33  | 2.33    | 1.67   |
| 七月              | 18   | 18  | 12   | 12  | 6    | 6   | 11.33  | 11.33  | 6.67    | 6.67   |
| 八月              | 14   | 14  | 14   | 14  | 0    | 0   | 11.33  | 11.33  | 2.67    | 2.67   |
| 九月              | 18   | 18  | 12   | 13  | 6    | 5   | 10.67  | 11.00  | 7.33    | 7.00   |
| 十月              | 11   | 11  | 21   | 21  | -10  | -10 | 16.00  | 16.00  | -5.00   | -5.00  |
| 十一月             | 8    | 8   | 7    | 7   | 1    | 1   | 12.33  | 12.33  | -4.33   | -4.33  |
| 十二月<br>(12月15止) | 4    | 4   | 10   | 10  | -6   | -6  | 8.67   | 8.67   | -4.67   | -4.67  |
| 合計<br>(12月15日止) | 143  | 143 | 164  | 169 | -21  | -26 | 159.00 | 164.67 | -16.00  | -21.67 |

43

## 一、113年1月1日至12月15日A1類情形 (2/2)

本局A1事故發生**143件**、**143人**，分析指標項目如下：

- 一、**機車**：105件，占73.4%(其中**高齡者**41件，占39%)。
- 二、**高齡者**：72件，占50.3%(其中騎乘機車未戴安全帽5件，占6.9%)。
- 三、**自撞(摔)**：44件，占30.8%(其中**高齡者**5件，占11.4%)。
- 四、**雙方涉無適格駕照**：30件、占21%(其中**高齡者**8件、占26.7%)。
- 五、**75歲以上高齡駕駛者**：21件、占14.7% (其中**駕籍逾期者**9件、占42.9%)。
- 六、**行人**：17件，占11.9%(其中**高齡者**15件，占88.2%)。
- 七、**大型車**：25件，占17.5%。(其中**高齡者**11件，占44%)。
- 八、至12月15日**善化分局發生21件最多**，**麻豆分局發生18件次之**，**永康分局發生15件再次之**。
- 九、**前三大肇因**：
  - (一)恍神、緊張、心不在焉分心駕駛：45件、占31.5%
  - (二)有號誌路口，轉彎車未讓直行車先行：10件、占7%
  - (三)未依規定減速：8件、占5.6%

44

## 二、六都A1類交通事故每月件數比較

| 單位<br>月份 | 113年件數 |     |     |     |     |     | 112年件數 |     |     |     |     |     | 與去年同期比較 |     |     |     |     |     |
|----------|--------|-----|-----|-----|-----|-----|--------|-----|-----|-----|-----|-----|---------|-----|-----|-----|-----|-----|
|          | 臺北市    | 新北市 | 桃園市 | 臺中市 | 臺南市 | 高雄市 | 臺北市    | 新北市 | 桃園市 | 臺中市 | 臺南市 | 高雄市 | 臺北市     | 新北市 | 桃園市 | 臺中市 | 臺南市 | 高雄市 |
| 一月       | 5      | 12  | 12  | 12  | 14  | 17  | 6      | 13  | 16  | 12  | 22  | 13  | -1      | -1  | -4  | 0   | -8  | 4   |
| 二月       | 8      | 14  | 14  | 12  | 12  | 13  | 9      | 9   | 10  | 12  | 21  | 16  | -1      | 5   | 4   | 0   | -9  | -3  |
| 三月       | 9      | 10  | 9   | 10  | 7   | 13  | 12     | 18  | 14  | 19  | 13  | 15  | -3      | -8  | -5  | -9  | -6  | -2  |
| 四月       | 1      | 11  | 11  | 7   | 10  | 10  | 2      | 12  | 12  | 22  | 12  | 10  | -1      | -1  | -1  | -15 | -2  | 0   |
| 五月       | 8      | 14  | 13  | 8   | 12  | 14  | 8      | 10  | 13  | 9   | 11  | 15  | 0       | 4   | 0   | -1  | 1   | -1  |
| 六月       | 3      | 13  | 15  | 11  | 15  | 10  | 6      | 9   | 8   | 17  | 9   | 8   | -3      | 4   | 7   | -6  | 6   | 2   |
| 七月       | 5      | 10  | 20  | 14  | 18  | 11  | 2      | 12  | 9   | 12  | 12  | 12  | 3       | -2  | 11  | 2   | 6   | -1  |
| 八月       | 6      | 15  | 17  | 9   | 14  | 6   | 2      | 12  | 13  | 7   | 14  | 7   | 4       | 3   | 4   | 2   | 0   | -1  |
| 九月       | 4      | 12  | 9   | 9   | 18  | 12  | 3      | 10  | 10  | 13  | 12  | 13  | 1       | 2   | -1  | -4  | 6   | -1  |
| 十月       | 6      | 15  | 17  | 23  | 11  | 13  | 3      | 13  | 15  | 19  | 21  | 12  | 3       | 2   | 2   | 4   | -10 | 1   |
| 十一月      | 8      | 9   | 11  | 9   | 8   | 16  | 4      | 19  | 17  | 14  | 7   | 17  | 4       | -10 | -6  | -5  | 1   | -1  |
| 十二月      |        |     |     |     |     |     |        |     |     |     |     |     |         |     |     |     |     |     |
| 合計       | 63     | 135 | 148 | 124 | 139 | 135 | 57     | 137 | 137 | 156 | 154 | 138 | 6       | -2  | 11  | -32 | -15 | -3  |

◎以上資料由內政部警政署交通事故案件處理系統查詢，未對外公布

45

## 三、六都A1類交通事故死亡件數、人數比較

| 局別  | 年度 | 113年1-11月 |       | 112年1-11月 |       | 與去年同期比較 |     | 與去年同期比較增減率 |        |
|-----|----|-----------|-------|-----------|-------|---------|-----|------------|--------|
|     |    | 件         | 人     | 件         | 人     | 件       | 人   | 件          | 人      |
| 臺北市 |    | 63        | 65    | 57        | 57    | 6       | 8   | 10.5%      | 14.0%  |
| 新北市 |    | 135       | 136   | 137       | 137   | -2      | -1  | -1.5%      | -0.7%  |
| 桃園市 |    | 148       | 153   | 137       | 137   | 11      | 16  | 8.0%       | 11.7%  |
| 臺中市 |    | 124       | 124   | 156       | 158   | -32     | -34 | -20.5%     | -21.5% |
| 臺南市 |    | 139       | 139   | 154       | 159   | -15     | -20 | -9.7%      | -12.6% |
| 高雄市 |    | 135       | 135   | 138       | 142   | -3      | -7  | -2.2%      | -4.9%  |
| 全國  |    | 1,518     | 1,556 | 1,605     | 1,646 | -87     | -90 | -5.4%      | -5.5%  |

◎以上資料由內政部警政署交通事故案件處理系統查詢，未對外公布

46

## 四、113年1-9月六都交通事故30日內死亡情形

| 局別  | 113年1-9月 | 112年1-9月 | 同期比較 |        |
|-----|----------|----------|------|--------|
|     | 人數       | 人數       | 人數   | 人數增減率  |
| 臺北市 | 85       | 84       | 1    | 1.2%   |
| 新北市 | 196      | 188      | 8    | 4.3%   |
| 桃園市 | 215      | 168      | 47   | 28.0%  |
| 臺中市 | 208      | 234      | -26  | -11.1% |
| 臺南市 | 207      | 219      | -12  | -5.5%  |
| 高雄市 | 215      | 229      | -14  | -6.1%  |

◎因交通部需與衛生福利部核對事故死亡原因資料，故無法立即公布當月數據，目前交通部道安資訊平臺僅公布至113年9月。

## 五、各分局A1類交通事故比較情形

| 單位/項目 | 113年11月 |   | 112年同期 |   | 同期比較 |    | 113年1月1日至12月15日 |     | 112年同期 |     | 同期比較 |     | 增減比例    |         | 112年總人數 |
|-------|---------|---|--------|---|------|----|-----------------|-----|--------|-----|------|-----|---------|---------|---------|
|       | 件       | 人 | 件      | 人 | 件    | 人  | 件               | 人   | 件      | 人   | 件    | 人   | 件       | 人       |         |
| 新營分局  | 1       | 1 | 0      | 0 | 1    | 1  | 13              | 13  | 15     | 15  | -2   | -2  | -13.3%  | -13.3%  | 15      |
| 白河分局  | 0       | 0 | 2      | 2 | -2   | -2 | 13              | 13  | 11     | 11  | 2    | 2   | 18.2%   | 18.2%   | 13      |
| 麻豆分局  | 2       | 2 | 1      | 1 | 1    | 1  | 18              | 18  | 18     | 19  | 0    | -1  | 0.0%    | -5.3%   | 20      |
| 佳里分局  | 1       | 1 | 0      | 0 | 1    | 1  | 8               | 8   | 9      | 10  | -1   | -2  | -11.1%  | -20.0%  | 10      |
| 學甲分局  | 0       | 0 | 0      | 0 | 0    | 0  | 4               | 4   | 12     | 14  | -8   | -10 | -66.7%  | -71.4%  | 14      |
| 善化分局  | 1       | 1 | 0      | 0 | 1    | 1  | 21              | 21  | 13     | 14  | 8    | 7   | 61.5%   | 50.0%   | 15      |
| 新化分局  | 0       | 0 | 2      | 2 | -2   | -2 | 8               | 8   | 10     | 10  | -2   | -2  | -20.0%  | -20.0%  | 11      |
| 歸仁分局  | 0       | 0 | 1      | 1 | -1   | -1 | 13              | 13  | 21     | 21  | -8   | -8  | -38.1%  | -38.1%  | 21      |
| 玉井分局  | 1       | 1 | 0      | 0 | 1    | 1  | 3               | 3   | 2      | 2   | 1    | 1   | 50.0%   | 50.0%   | 2       |
| 永康分局  | 1       | 1 | 1      | 1 | 0    | 0  | 15              | 15  | 10     | 10  | 5    | 5   | 50.0%   | 50.0%   | 10      |
| 第一分局  | 0       | 0 | 0      | 0 | 0    | 0  | 8               | 8   | 5      | 5   | 3    | 3   | 60.0%   | 60.0%   | 6       |
| 第二分局  | 1       | 1 | 0      | 0 | 1    | 1  | 5               | 5   | 3      | 3   | 2    | 2   | 66.7%   | 66.7%   | 3       |
| 第三分局  | 0       | 0 | 0      | 0 | 0    | 0  | 8               | 8   | 20     | 20  | -12  | -12 | -60.0%  | -60.0%  | 21      |
| 第四分局  | 0       | 0 | 0      | 0 | 0    | 0  | 0               | 0   | 3      | 3   | -3   | -3  | -100.0% | -100.0% | 3       |
| 第五分局  | 0       | 0 | 0      | 0 | 0    | 0  | 2               | 2   | 8      | 8   | -6   | -6  | -75.0%  | -75.0%  | 8       |
| 第六分局  | 0       | 0 | 0      | 0 | 0    | 0  | 4               | 4   | 4      | 4   | 0    | 0   | 0.0%    | 0.0%    | 4       |
| 合計    | 8       | 8 | 7      | 7 | 1    | 1  | 143             | 143 | 164    | 169 | -21  | -26 | -12.8%  | -15.4%  | 176     |

## 六、本市113年A2類交通事故比較情形

| 月份\類別 | 113年   |        | 112年   |        | 同期比較 |      | 同期比較增減率 |       |
|-------|--------|--------|--------|--------|------|------|---------|-------|
|       | 件      | 人      | 件      | 人      | 件    | 人    | 件       | 人     |
| 一月    | 4,219  | 5,666  | 3,798  | 5,153  | 421  | 513  | 11.1%   | 10.0% |
| 二月    | 3,463  | 4,808  | 3,522  | 4,787  | -59  | 21   | -1.7%   | 0.4%  |
| 三月    | 3,786  | 5,112  | 3,955  | 5,373  | -169 | -261 | -4.3%   | -4.9% |
| 四月    | 3,504  | 4,716  | 3,594  | 5,006  | -90  | -290 | -2.5%   | -5.8% |
| 五月    | 3,659  | 4,984  | 3,742  | 5,061  | -83  | -77  | -2.2%   | -1.5% |
| 六月    | 3,683  | 4,968  | 3,778  | 5,075  | -95  | -107 | -2.5%   | -2.1% |
| 七月    | 3,501  | 4,682  | 3,812  | 5,096  | -311 | -414 | -8.2%   | -8.1% |
| 八月    | 3,566  | 4,764  | 3,542  | 4,741  | 24   | 23   | 0.7%    | 0.5%  |
| 九月    | 3,548  | 4,738  | 3,512  | 4,688  | 36   | 50   | 1.0%    | 1.1%  |
| 十月    | 3,303  | 4,476  | 3,592  | 4,871  | -289 | -395 | -8.0%   | -8.1% |
| 十一月   |        |        |        |        |      |      |         |       |
| 十二月   |        |        |        |        |      |      |         |       |
| 合計    | 36,232 | 48,914 | 36,847 | 49,851 | -615 | -937 | -1.7%   | -1.9% |

◎以上資料由內政部警政署交通事故案件處理系統查詢，未對外公布

49

## 七、六都A2類交通事故每月比較情形

| 月份  | 113年件數 |        |        |        |        |        | 112年件數 |        |        |        |        |        | 與去年同期比較 |        |        |       |       |        |
|-----|--------|--------|--------|--------|--------|--------|--------|--------|--------|--------|--------|--------|---------|--------|--------|-------|-------|--------|
|     | 臺北市    | 新北市    | 桃園市    | 臺中市    | 臺南市    | 高雄市    | 臺北市    | 新北市    | 桃園市    | 臺中市    | 臺南市    | 高雄市    | 臺北市     | 新北市    | 桃園市    | 臺中市   | 臺南市   | 高雄市    |
| 一月  | 2,043  | 3,926  | 4,162  | 6,882  | 4,219  | 3,020  | 1,988  | 4,100  | 4,050  | 6,002  | 3,798  | 3,721  | 55      | -174   | 112    | 880   | 421   | -701   |
| 二月  | 1,559  | 3,239  | 3,232  | 5,238  | 3,463  | 2,443  | 1,926  | 3,654  | 3,899  | 5,496  | 3,522  | 2,681  | -367    | -415   | -667   | -258  | -59   | -238   |
| 三月  | 1,863  | 3,688  | 3,781  | 5,993  | 3,786  | 2,472  | 2,347  | 4,752  | 4,497  | 6,340  | 3,955  | 3,177  | -484    | -1,064 | -716   | -347  | -169  | -705   |
| 四月  | 1,727  | 3,489  | 3,504  | 5,500  | 3,504  | 2,674  | 1,998  | 3,652  | 3,632  | 5,523  | 3,594  | 2,634  | -271    | -163   | -128   | -23   | -90   | 40     |
| 五月  | 1,895  | 3,903  | 3,844  | 5,778  | 3,659  | 2,739  | 2,122  | 3,945  | 4,142  | 6,024  | 3,742  | 3,014  | -227    | -42    | -298   | -246  | -83   | -275   |
| 六月  | 1,743  | 3,685  | 3,682  | 5,678  | 3,683  | 2,941  | 1,861  | 3,782  | 3,867  | 5,980  | 3,778  | 2,715  | -118    | -97    | -185   | -302  | -95   | 226    |
| 七月  | 1,788  | 3,925  | 3,720  | 5,598  | 3,501  | 2,877  | 1,886  | 3,508  | 4,134  | 5,925  | 3,812  | 3,220  | -98     | 417    | -414   | -327  | -311  | -343   |
| 八月  | 1,868  | 3,791  | 3,719  | 5,585  | 3,566  | 3,076  | 1,879  | 3,689  | 3,872  | 5,917  | 3,542  | 2,849  | -11     | 102    | -153   | -332  | 24    | 227    |
| 九月  | 1,847  | 3,894  | 3,823  | 5,815  | 3,548  | 2,989  | 1,897  | 3,664  | 3,801  | 5,520  | 3,512  | 2,864  | -50     | 230    | 22     | 295   | 36    | 125    |
| 十月  | 1,710  | 3,785  | 3,669  | 5,893  | 3,303  | 2,852  | 1,904  | 3,733  | 3,796  | 6,016  | 3,592  | 2,957  | -194    | 52     | -127   | -123  | -289  | -105   |
| 十一月 |        |        |        |        |        |        |        |        |        |        |        |        |         |        |        |       |       |        |
| 十二月 |        |        |        |        |        |        |        |        |        |        |        |        |         |        |        |       |       |        |
| 合計  | 18,043 | 37,325 | 37,136 | 57,960 | 36,232 | 28,083 | 19,808 | 38,479 | 39,690 | 58,743 | 36,847 | 29,832 | -1,765  | -1,154 | -2,554 | -783  | -615  | -1,749 |
|     |        |        |        |        |        |        |        |        |        |        |        |        | -8.9%   | -3.0%  | -6.4%  | -1.3% | -1.7% | -5.9%  |

◎以上資料由內政部警政署交通事故案件處理系統查詢，未對外公布

50

## 八、六都A2類交通事故總受傷件數、人數比較情形

| 年度<br>局別 | 113年1-10月 |         | 112年1-10月 |         | 與去年同期比較 |         | 與去年同期比較增減率 |       |
|----------|-----------|---------|-----------|---------|---------|---------|------------|-------|
|          | 件         | 人       | 件         | 人       | 件       | 人       | 件          | 人     |
| 臺北市      | 18,043    | 24,043  | 19,808    | 26,569  | -1,765  | -2,526  | -8.9%      | -9.5% |
| 新北市      | 37,325    | 50,625  | 38,479    | 52,501  | -1,154  | -1,876  | -3.0%      | -3.6% |
| 桃園市      | 37,136    | 48,646  | 39,690    | 52,239  | -2,554  | -3,593  | -6.4%      | -6.9% |
| 臺中市      | 57,960    | 76,044  | 58,743    | 78,244  | -783    | -2,200  | -1.3%      | -2.8% |
| 臺南市      | 36,232    | 48,914  | 36,847    | 49,851  | -615    | -937    | -1.7%      | -1.9% |
| 高雄市      | 28,083    | 39,378  | 29,832    | 42,259  | -1,749  | -2,881  | -5.9%      | -6.8% |
| 全國       | 319,984   | 427,871 | 331,524   | 445,786 | -11,540 | -17,915 | -3.5%      | -4.0% |

◎以上資料由內政部警政署交通事故案件處理系統查詢，未對外公布

## 九、各分局A2類交通事故總受傷件數、人數比較情形

A2類：(一)113年10月計發生**3303件4476人**，較去年同期減少289件減少395人。

(二)與去年同期相比，以**白河分局增加10件(+21.3%)最多**，**學甲分局增加7件(+17.1%)次之**，**歸仁分局增加20件(+6.3%)再次之**。

| 單位/項目 | 113年10月 |      | 112年同期 |      | 同期比較 |      | 增減比例   |        |
|-------|---------|------|--------|------|------|------|--------|--------|
|       | 件       | 人    | 件      | 人    | 件    | 人    | 件      | 人      |
| 新營分局  | 170     | 225  | 166    | 218  | 4    | 7    | 2.4%   | 3.2%   |
| 白河分局  | 57      | 74   | 47     | 56   | 10   | 18   | 21.3%  | 32.1%  |
| 麻豆分局  | 135     | 184  | 147    | 201  | -12  | -17  | -8.2%  | -8.5%  |
| 佳里分局  | 156     | 205  | 183    | 236  | -27  | -31  | -14.8% | -13.1% |
| 學甲分局  | 48      | 57   | 41     | 49   | 7    | 8    | 17.1%  | 16.3%  |
| 善化分局  | 274     | 367  | 303    | 404  | -29  | -37  | -9.6%  | -9.2%  |
| 新化分局  | 61      | 76   | 69     | 92   | -8   | -16  | -11.6% | -17.4% |
| 歸仁分局  | 340     | 451  | 320    | 454  | 20   | -3   | 6.3%   | -0.7%  |
| 玉井分局  | 12      | 15   | 18     | 23   | -6   | -8   | -33.3% | -34.8% |
| 永康分局  | 557     | 777  | 589    | 825  | -32  | -48  | -5.4%  | -5.8%  |
| 第一分局  | 378     | 546  | 391    | 553  | -13  | -7   | -3.3%  | -1.3%  |
| 第二分局  | 243     | 334  | 316    | 427  | -73  | -93  | -23.1% | -21.8% |
| 第三分局  | 282     | 395  | 324    | 445  | -42  | -50  | -13.0% | -11.2% |
| 第四分局  | 95      | 137  | 102    | 132  | -7   | 5    | -6.9%  | 3.8%   |
| 第五分局  | 288     | 354  | 350    | 439  | -62  | -85  | -17.7% | -19.4% |
| 第六分局  | 207     | 279  | 226    | 317  | -19  | -38  | -8.4%  | -12.0% |
| 合計    | 3303    | 4476 | 3592   | 4871 | -289 | -395 | -8.0%  | -8.1%  |

## 十、113年10月A2類分析指標

本局A2事故發生**3303**件、**4476**人，分析指標項目如下：

- 一、**機車**：**2060**件，占**62.4%**
- 二、**年齡**：**20-24**歲發生數最高(**356**件)，占**10.8%**
- 三、**無適格駕照**：**462**件，占**14%**
- 四、**未戴安全帽**：**28**件、占**0.8%**
- 五、**事故位置**：**交叉路口**內發生數最高(**2178**件)、占**65.9 %**
- 六、**前三大肇因**：
  - (一)恍神、緊張、心不在焉分心駕駛：**593**件、占**18%**
  - (二)未保持行車安全距離：**299**件、占**9.1%**
  - (三)有號誌路口，轉彎車未讓直行車先行：**272**件、占**8.2%**

## 貳、重點執法情形



# 一、取締裝載砂石(大型貨)車輛違規大執法成效統計

本(113)年11月計取締大型車重點違規**660件**，取締件數較近3年同期平均**642件增加18件(增加2.8%)**。本局除持續加強大型車執法及強化內部教育訓練，另針對轄內發生大型車重大交通事故分局，分析轄區大型車易違規之路段、時段結合易肇事熱點，將大型車各項違規態樣列入交通違規執法重點項目，且每週至少規劃違規執法專案勤務**2次以上**，以防制大型車交通事故。

| 違規取締<br>件數<br>期程及比較 | 總計   | 載運整體物<br>品及貨物超<br>長寬高 | 超載     | 行車紀錄<br>器視野輔<br>助系統 | 轉彎未依規<br>定 | 闖紅燈  | 違規停車   | 未申請<br>路權 | 不遵守<br>號誌 |
|---------------------|------|-----------------------|--------|---------------------|------------|------|--------|-----------|-----------|
| 113年11月             | 660  | 5                     | 124    | 9                   | 149        | 128  | 133    | 59        | 53        |
| 近3年平均               | 642  | 2                     | 150    | 13                  | 60         | 125  | 150    | 76        | 66        |
| 近3年同期<br>增減件數       | 18   | 3                     | -26    | -4                  | 89         | 3    | -17    | -17       | -13       |
| 增(減)比率              | 2.8% | 150.0%                | -17.3% | -30.8%              | 148.3%     | 2.4% | -11.3% | -22.4%    | -19.7%    |

# 二、持續加強取締酒後駕車

| 項目                                    | 本期<br>113年11月 | 近三年<br>同期平均<br><small>110、111及112年11月</small> | 與近三年<br>同期比較增減   |
|---------------------------------------|---------------|---|------------------|
| 取締件數                                  | 374           | 491   | -117<br>(-23.8%) |
| 其中<br>肇事舉發<br><small>A1+A2+A3</small> | 76            | 101   | -25<br>(-24.8%)  |
| 攔查取締                                  | 298           | 390   | -92<br>(-23.5%)  |
| 死傷人數                                  | 56            | 91  | -35<br>(-38.4%)  |



持續加強執法

落實防制酒駕

# 參、宣導情形



## 一、微型電動二輪車宣導



藉由移工政令宣導場合、關懷據點活動、校園講座、電台訪談、網路抽獎活動及社群媒體平台，以多元管道，打破同溫層，觸及使用微電車族群進行宣導，提醒騎乘微電車需投保強制險、掛牌及年滿14歲才能騎乘，遵守「戴安全帽」、「不雙載」、「禁止飲酒後騎乘」、「不違停」等規定，並配合各項勤務持續微型電動二輪車違規取締工作。

## 二、防制毒駕、酒駕宣導



結合衛生局娛樂場所從業人員講習、社區、校園聚會活動、電台廣播及社群媒體網絡，宣導尾牙立冬聚餐酒後、宿醉不開車，找代駕才上道，珍愛生命遠離毒品不毒駕，尊重他人安心用路及生活之權利。統計113年1-11月取締毒駕364件，較去年同期156件，增加208件（增加133%）。

59

## 三、預防大型車事故、加強高齡長者交安宣導




前往校園、商場、工業區公司行號等處所，呼籲民眾用路遵守交通規則，養成防禦駕駛觀念，路口務必慢看停，遇大車要遠離，注意內輪差及視野死角，並於高齡者易聚集處所(宮廟、關懷據點、醫療院所等)宣導，提醒長者戴安全帽、轉彎確認左右來車、提早打方向燈、夜間外出穿著亮色衣服、身體有狀況勿駕駛車輛等安全資訊。

60

# 簡報完畢

## 恭請指示



工程小組報告

詳參手冊 p.63-81

## 113年12月份道安會報暨安全大臺南專案會議 工程小組工作報告

報告單位：工程小組  
(交通局、工務局)

### 本府年度提升交通安全經費爭取總表

#### 112年度案件統計

| 計畫名稱            | 已核定案件數 | 中央(補)經費(萬元) | 地方(自)經費(萬元) |
|-----------------|--------|-------------|-------------|
| 前瞻計畫            | 28件    | 42,635.2    | 9,036.6     |
| 校園周邊暨行車安全道路改善計畫 | 33件    | 40,991.6    | 8,998.8     |
| 合計              | 61件    | 83,626.8    | 18,035.4    |

#### 113年度案件統計

| 計畫名稱         | 已核定案件數 | 中央(補)經費(萬元) | 地方(自)經費(萬元) |
|--------------|--------|-------------|-------------|
| 永續提升人行安全計畫   | 19件    | 48,450.2    | 9582        |
| 智慧運輸系統發展建設計畫 | 1件     | 153         | 27          |
| 前瞻計畫         | 25件    | 31,706.4    | 7,284.3     |
| 合計           | 45件    | 80,309.6    | 16,893.3    |

#### 備註

1. 前瞻計畫-「提升道路品質計畫(內政部)2.0」110-113年總預算250億，本府提報248案(總經費70.42億元)，獲核定137案(核定經費28.21億元)。
2. 「永續提升人行安全計畫」113-116年總預算400億，本府提報55案(總經費16.82億元)，獲核定19案(核定經費5.8億元)、中央審核中26案(經費8.42億元)。

## 112年度提升交通安全經費『核定』與『執行』情形

| 中央計畫名稱          | 補助單位              | 核定件數 | 屬性類別                              | 核定計畫經費(萬元)                   | 執行管考概要        |
|-----------------|-------------------|------|-----------------------------------|------------------------------|---------------|
| 校園周邊暨行車安全道路改善計畫 | 內政部國土署<br>(非公路系統) | 3件   | 校園周邊路口改善<br>(核定2件/6處路口)           | 中央(補) 4,109.3<br>地方(自) 920.7 | 工程已完工         |
|                 |                   |      | 友善安全交通環境<br>改善示範計畫<br>(核定1件/3處路廊) | 中央(補) 820<br>地方(自) 180       | 已辦理期中報告<br>審查 |
|                 | 交通部公路局<br>(公路系統)  | 1件   | 校園周邊路口改善<br>(核定1件/10處路口)          | 中央(補) 774.08<br>地方(自) 169.92 | 工程已完工         |

## 113年度提升交通安全經費『核定』與『執行』情形

| 中央計畫名稱       | 補助單位   | 核定件數 | 屬性類別                    | 核定計畫經費(萬元)             | 執行管考概要  |
|--------------|--------|------|-------------------------|------------------------|---------|
| 永續提升行人安全計畫   | 內政部國土署 | 1件   | 易肇事路口改善<br>(核定1件/24處路口) | 中央(補) 4,800<br>地方(自) 0 | 工程刻正執行中 |
| 智慧運輸系統發展建設計畫 | 交通部    | 1件   | 非號誌化路口<br>(核定1件/3處路口)   | 中央(補) 153<br>地方(自) 27  | 工程已完工   |

## 112-113跨年度校園周邊暨行車安全道路改善 -易肇事路口改善計畫-第1次補助(1/2)

| 編號 | 計畫概要  | 負責局處 | 核定數(案) | 完成數(案) | 工作進度 | 目前辦理情形                      |
|----|---|------|--------|--------|------|-----------------------------|
| 5  | <ul style="list-style-type: none"> <li>➢ 計畫名稱</li> <li>✓ 校園周邊暨行車安全道路改善計畫<br/>(針對校園周邊路口改善) (非公路系統之道路)</li> <li>➢ 補助單位</li> <li>✓ 內政部國土署</li> <li>➢ 申請提報路口(4處)</li> <li>✓ 安南區安明路四段/安中路六段路口</li> <li>✓ 安南區安吉路一、二段/本原街一、二段路口</li> <li>✓ 安南區北安路三段/培安路口</li> <li>✓ 歸仁區市道182線/台39線路口</li> <li>➢ 工作要項</li> <li>✓ 削切中央分隔島，增設左轉車道</li> <li>✓ 既有設施移設(含號誌桿、路燈、路樹、警局監視系統等)</li> <li>✓ 號誌管線重整</li> <li>✓ 增設行人號誌燈</li> <li>✓ 全路口刨鋪及標線重繪</li> </ul> | 交通局  | 1      | 1      | 100% | 本案已於113年10月2日完工，並已完成驗收結算作業。 |

工作進度安排：取得中央補助(10%)、完成議會墊付(10%)、工程設計(20%)、工程發包(20%)、工程施工進度(40%)

## 112-113跨年度校園周邊暨行車安全道路改善 -易肇事路口改善計畫-第2次補助(2/2)

| 編號 | 計畫概要   | 負責局處 | 核定數(案) | 完成數(案) | 工作進度 | 目前辦理情形                       |
|----|--|------|--------|--------|------|------------------------------|
| 6  | <ul style="list-style-type: none"> <li>➢ 計畫名稱</li> <li>✓ 校園周邊暨行車安全道路改善計畫<br/>(針對校園周邊路口改善) (非公路系統之道路)</li> <li>➢ 補助單位</li> <li>✓ 內政部國土署</li> <li>➢ 申請提報路口(2處)</li> <li>✓ 東區東門路三段/自由路三段/自由路二段路口</li> <li>✓ 安平區永華路二段/健康三街路口</li> <li>➢ 工作要項</li> <li>✓ 削切中央分隔島，增設左轉車道</li> <li>✓ 既有設施移設(含號誌桿、路燈、路樹、警局監視系統等)</li> <li>✓ 號誌管線及行人號誌改善工程(含路面改善工程)</li> <li>✓ 標誌標線重繪及改善工程</li> <li>✓ 復舊工程(AC重鋪)</li> </ul> | 交通局  | 1      | 1      | 100% | 本案已於113年11月29日完工，並已完成驗收結算作業。 |

工作進度安排：取得中央補助(10%)、完成議會墊付(10%)、工程設計(20%)、工程發包(20%)、工程施工進度(40%)

67

## 112-113跨年度校園周邊暨行車安全道路改善 -A 規劃設計類-臺南市友善安全交通環境改善示範計畫

| 編號 | 計畫概要   | 負責局處 | 核定數(案) | 完成數(案) | 工作進度 | 目前辦理情形   |
|----|--|------|--------|--------|------|--|
| 7  | <ul style="list-style-type: none"> <li>➢ 計畫名稱</li> <li>✓ 臺南市友善安全交通環境改善示範計畫</li> <li>➢ 補助單位</li> <li>✓ 內政部國土署</li> <li>➢ 申請提報計畫路段(3處路段)</li> <li>✓ 中西區中正路(西門路至民生綠園，共620公尺)</li> <li>✓ 中西區中山路(民生綠園至北門路，共1,110公尺)</li> <li>✓ 東區凱旋路(東寧路201巷至中華東路一段，共795公尺)</li> <li>➢ 工作要項</li> <li>✓ 推動行人優先交通安全，提供完善安全的行人通行環境，檢討道路斷面配置</li> <li>✓ 實地調查與測量、基地環境與人文調查分析、整體發展構想與細部規劃設計研擬作業、施工細部圖說製作及工程經費預估等</li> </ul> | 交通局  | 1      | 0      | 85%  | <ol style="list-style-type: none"> <li>1. 進度無落後。</li> <li>2. 113年5月15日辦理評選作業。</li> <li>3. 113年5月21日決標，5月29日簽約。</li> <li>4. 113年6月20日辦理工作計畫書審查會議，並於113年7月4日核定；113年10月22日已提交期中報告書，並於11月15日辦理期中報告審查會議。</li> </ol> |

工作進度安排：取得中央補助(10%)、完成議會墊付(10%)、規劃設計(20%)、計畫發包(20%)、計畫執行進度(40%)

68

## 113年度永續提升人行安全計畫 -交通部/本局盤點行人易肇事路口

| 編號 | 計畫概要   | 負責局處       | 核定數(案) | 完成數(案) | 工作進度 | 目前辦理情形  |
|----|--|------------|--------|--------|------|---|
| 1  | <ul style="list-style-type: none"> <li>➢ 計畫名稱</li> <li>✓ 「永續提升人行安全計畫」路口改善案<br/>(非公路系統之道路)</li> <li>➢ 補助單位</li> <li>✓ 內政部國土署</li> <li>➢ 申請提報路口(24處)</li> <li>✓ 東區中華東路二段/中華東路二段295巷、南區中華西路一段/新孝路、中華西路一段/新信路等24處路口</li> <li>➢ 工作要項</li> <li>✓ 車道瘦身，削切中央分隔島，增設左轉車道</li> <li>✓ 既有設施移設(含號誌桿、路燈、路樹等)</li> <li>✓ 增設行人庇護島、行穿線退縮</li> <li>✓ 行人標誌標線號誌改善工程(含路面改善工程)</li> <li>✓ 強化無障礙設計與設施</li> <li>✓ 擴大路口人行道及建置停等安全空間</li> </ul> | 交通局<br>工務局 | 1      | 0      | 85%  | 1. 進度無落後。<br>2. 交通局:24處路口中，北區公園路與北忠街等13處路口改善項目為增設標誌牌面，目前皆已完成。<br>工務局:已於113年6月12日核定設計預算書圖，並於113年8月20日決標，113年9月29日開工。 |

工作進度安排：取得中央補助(10%)、完成議會墊付(10%)、工程設計(20%)、工程發包(20%)、工程施工進度(40%)

69

## 113年度智慧運輸系統發展建設計畫 -非號誌化路口主動式風險感知警示系統建置計畫

| 編號 | 計畫概要   | 負責局處 | 核定數(案) | 完成數(案) | 工作進度 | 目前辦理情形  |
|----|--|------|--------|--------|------|---|
| 1  | <ul style="list-style-type: none"> <li>➢ 計畫名稱</li> <li>✓ 臺南市非號誌化路口主動式風險感知警示系統建置計畫</li> <li>➢ 補助單位</li> <li>✓ 交通部</li> <li>➢ 申請提報路口(3處)</li> <li>✓ 善化區市道178線(興農路)/區道南128-1線路口</li> <li>✓ 善化區三民路/善美大道路口</li> <li>✓ 善化區中正路66巷/重劃區農路路口</li> <li>➢ 工作要項</li> <li>✓ 建置非號誌化路口主動式風險感知警示系統，警示衝突方向之車輛，促使其進行必要的減速或停讓動作，避免交通事故的發生，提高非號誌化路口安全的目標</li> </ul> | 交通局  | 1      | 1      | 100% | 1. 交通部已於113年5月7日核定修正後計畫書。<br>2. 本案已於113年7月16日決標，廠商依計畫期程已提出工作計畫書並完成1處路口建置設備，後續於113年10月24日完工，並於113年11月15日辦理驗收作業，並已完成結算作業。 |

工作進度安排：取得中央補助(10%)、完成議會墊付(10%)、工程設計(20%)、工程發包(20%)、工程施工進度(40%)

70

# 113年度強化人行安全設施重點工作

| 編號 | 工作要項     | 負責局處 | 年度目標(處) | 11月完設(處) | 年度累計(處) | 工作進度 | 本市累計(處) | 目前辦理情形   |
|----|----------|------|---------|----------|---------|------|---------|----------|
| 1  | 行人專用號誌   | (交)  | 80      | 5        | 75      | 93%  | 1443    | 持續盤點、施工中 |
| 2  | 行人專用時相   | (交)  | 50      | 5        | 45      | 90%  | 190     | 持續盤點、施工中 |
| 3  | 行人號誌時相早開 | (交)  | 150     | 15       | 130     | 86%  | 460     | 持續盤點、施工中 |
| 4  | 標線型人行道   | (交)  | 15      | 0        | 15      | 100% | 59      | 持續盤點     |
| 5  | 綠底行穿線    | (交)  | 5       | 0        | 8       | 160% | 8       | 持續盤點     |
| 6  | 行人庇護島    | (交)  | 8       | 0        | 8       | 100% | 53      | 持續盤點     |
|    |          | (工)  | 2       | 0        | 2       | 100% |         | 持續盤點     |
| 7  | 行穿線退縮    | (交)  | 10      | 0        | 10      | 100% | 134     | 持續盤點     |
|    |          | (工)  | 5       | 0        | 8       | 160% |         | 持續盤點     |

## 工務局

### 112年度提升交通安全經費『核定』與『執行』情形

| 中央計畫名稱          | 補助單位   | 核定件數 | 屬性類別             | 核定計畫經費(萬元)                      | 執行管考概要  |
|-----------------|--------|------|------------------|---------------------------------|---------|
| 前瞻計畫            | 內政部國土署 | 25件  | 提升道路品質計畫(內政部)2.0 | 中央(補) 36,635.2<br>地方(自) 8,043.6 | 工程刻正執行中 |
|                 | 交通部公路局 | 3件   | 提升道路品質計畫(公路系統)   | 中央(補) 6,000<br>地方(自) 1,317      | 工程刻正執行中 |
| 校園周邊暨行車安全道路改善計畫 | 內政部國土署 | 30件  | 校園周邊通學步道路口安全改善   | 中央(補) 37,219.6<br>地方(自) 8,170.8 | 工程刻正執行中 |
|                 | 交通部公路局 | 3件   | 校園周邊通學步道路口安全改善   | 中央(補) 3,772<br>地方(自) 828        | 工程刻正執行中 |

### 113年度提升交通安全經費『核定』與『執行』情形

| 中央計畫名稱     | 補助單位   | 核定件數 | 屬性類別                 | 核定計畫經費(萬元)                     | 執行管考概要  |
|------------|--------|------|----------------------|--------------------------------|---------|
| 永續提升人行安全計畫 | 內政部國土署 | 15件  | 人行道、路口安全改善           | 中央(補) 30,527.3<br>地方(自) 6701.4 | 工程刻正執行中 |
|            | 交通部公路局 | 3件   | 人行道、路口安全改善           | 中央(補) 13,122.9<br>地方(自) 2880.6 | 墊付中     |
| 前瞻計畫       | 內政部國土署 | 25件  | 提升道路品質計畫(內政部)2.0-第四次 | 中央(補) 31,706.4<br>地方(自) 6960.3 | 工程刻正執行中 |

## 112-113跨年度校園周邊暨行車安全道路改善 -提升道路品質計畫2.0(1/2)

| 編號 | 計畫概要   | 負責局處 | 核定數(案) | 完成數(案) | 工作進度 | 目前辦理情形  |
|----|--|------|--------|--------|------|---|
| 1  | <ul style="list-style-type: none"> <li>➤ 計畫名稱</li> <li>✓ 提升道路品質計畫(內政部)2.0<br/>(非公路系統之道路)</li> <li>➤ 補助單位</li> <li>✓ 內政部國土署</li> <li>➤ 核定補助25案</li> <li>✓ 中華東路、高鐵特定區、健康路、北安路、台江大道、裕信路、大林路等25案道路改善工程</li> <li>➤ 工作要項</li> <li>✓ 人行道設置改善</li> <li>✓ 路口安全改善</li> <li>✓ 路面刨鋪改善</li> </ul> | 工務局  | 25     | 15     | 60%  | 1. 進度：規劃設計中1案，發包中2案，施工中6案，已完成15案，取消1案。<br>2. 視個案規模不同，預計於113年底至114年陸續完工。 |

工作進度安排：取得中央補助(10%)、完成議會墊付(10%)、工程設計(20%)、工程發包(20%)、工程施工進度(40%)

## 112-113跨年度校園周邊暨行車安全道路改善 -提升道路品質計畫2.0(2/2)

| 編號 | 計畫概要   | 負責局處 | 核定數(案) | 完成數(案) | 工作進度 | 目前辦理情形   |
|----|--|------|--------|--------|------|--|
| 2  | <ul style="list-style-type: none"> <li>➤ 計畫名稱</li> <li>✓ 提升道路品質計畫(公路系統)<br/>(公路系統之道路)</li> <li>➤ 補助單位</li> <li>✓ 交通部公路局</li> <li>➤ 核定補助3案</li> <li>✓ 佳里七股南37線、麻豆市道171線、七股西港麻豆市道173線，共3案道路改善工程</li> <li>➤ 工作要項</li> <li>✓ 路面刨鋪改善</li> </ul> | 工務局  | 3      | 0      | 60%  | 1. 進度：發包中1案、準備開工2案。<br>2. 視個案規模不同，預計於113年底至114年陸續完工。 |

工作進度安排：取得中央補助(10%)、完成議會墊付(10%)、工程設計(20%)、工程發包(20%)、工程施工進度(40%)

## 112-113跨年度校園周邊暨行車安全道路改善

| 編號 | 計畫概要  | 負責局處 | 核定數(案) | 完成數(案) | 工作進度 | 目前辦理情形   |
|----|---|------|--------|--------|------|--|
| 3  | <ul style="list-style-type: none"> <li>▶ 計畫名稱</li> <li>✓ 校園周邊暨行車安全道路改善計畫 (非公路系統之道路)</li> <li>▶ 補助單位</li> <li>✓ 內政部國土署</li> <li>▶ 核定補助30案(共28案(32校)通學步道及2案路口改善)</li> <li>✓ 大山國小、五王國小、善化高中、臺南高商、南英工商、臺南神學院、歸仁國小、新豐高中、協進國小、海佃國中、學甲國小、嘉南國小、新進國小、裕文國小、德高國小、安南國中、新營高工、信義國小、永信國小、下營國小、山上國中、六甲國小、公園國小、楠西國中、楠西國小、日新國小、小新國小、新民國小、安順國小、東陽國小、忠孝國中、臺南女中、健康路一二段、安平路</li> <li>▶ 工作要項</li> <li>✓ 通學步道設置蘇</li> <li>✓ 路口安全改善</li> </ul> | 工務局  | 6      | 4      | 60%  | <ol style="list-style-type: none"> <li>1. 進度：規劃設計中2案，發包中1案，準備開工2案，施工中11案，已完成14案。</li> <li>2. 視個案規模及獲核定時間不同，預計於113年底至114年陸續完工。</li> </ol> |
|    |   | 區公所  | 13     | 3      |      |  |
|    |   | 學校   | 11     | 7      |      |  |

工作進度安排：取得中央補助(10%)、完成議會墊付(10%)、工程設計(20%)、工程發包(20%)、工程施工進度(40%)

75

## 112-113跨年度校園周邊暨行車安全道路改善

| 編號 | 計畫概要   | 負責局處 | 核定數(案) | 完成數(案) | 工作進度 | 目前辦理情形   |
|----|--|------|--------|--------|------|--|
| 3  | <ul style="list-style-type: none"> <li>▶ 計畫名稱</li> <li>✓ 校園周邊暨行車安全道路改善計畫 (公路系統之道路)</li> <li>▶ 補助單位</li> <li>✓ 交通部公路局</li> <li>▶ 核定補助3案(共3校)通學步道</li> <li>✓ 善化國中、中營國小、南安國小</li> <li>▶ 工作要項</li> <li>✓ 通學步道設置</li> <li>✓ 路口安全改善</li> </ul> | 區公所  | 1      | 0      | 60%  | <ol style="list-style-type: none"> <li>1. 進度：發包中3案。</li> <li>2. 預計於114完工。</li> </ol> |
|    |  | 學校   | 2      | 0      |      |  |

工作進度安排：取得中央補助(10%)、完成議會墊付(10%)、工程設計(20%)、工程發包(20%)、工程施工進度(40%)

76

## 113年度永續提升人行安全計畫

| 編號 | 計畫概要  | 負責局處 | 核定數(案) | 完成數(案) | 工作進度 | 目前辦理情形   |
|----|---|------|--------|--------|------|--|
| 3  | <ul style="list-style-type: none"> <li>▶ 計畫名稱</li> <li>✓ 永續提升人行安全計畫</li> <li>▶ 補助單位</li> <li>✓ 內政部國土署</li> <li>▶ 核定補助15案</li> <li>✓ 新化高中、新化國中、新化國小、民德國中(第二期) 麻豆國小(第二期)、麻豆國中、月津國小、後營國小 黎明中學，共7案(9校)通學步道建置</li> <li>✓ 北區小東路、官田八田路、六甲工沿路、歸仁中正 北路、高鐵特定區周邊、歸仁中山路、新式滯洪池、 仁德民安宮，共8案道路人行道整建</li> <li>▶ 工作要項</li> <li>✓ 人行道整建</li> <li>✓ 通學步道設置</li> <li>✓ 路口安全改善</li> </ul> | 工務局  | 6      | 0      | 20%  | <ol style="list-style-type: none"> <li>1. 進度：規劃設計中14案 設計完成1案(小東路案 完成設計，俟水利局工 程完成再發包)。</li> <li>2. 視個案規模及獲核定時 間不同，預計於114年 至115年陸續完工。</li> </ol> |
|    |   | 都發局  | 1      | 0      |      |  |
|    |   | 區公所  | 7      | 0      |      |  |
|    |   | 學校   | 1      | 0      |      |  |

工作進度安排：取得中央補助(10%)、完成議會墊付(10%)、工程設計(20%)、工程發包(20%)、工程施工進度(40%)

## 113年度永續提升人行安全計畫

| 編號 | 計畫概要   | 負責局處 | 核定數(案) | 完成數(案) | 工作進度 | 目前辦理情形   |
|----|--|------|--------|--------|------|--|
| 3  | <ul style="list-style-type: none"> <li>▶ 計畫名稱</li> <li>✓ 永續提升人行安全計畫(公路系統)</li> <li>▶ 補助單位</li> <li>✓ 交通部公路局</li> <li>▶ 核定補助3案</li> <li>✓ 永康區中華路、南區中華西路(健康路二段至中華西 路一段109巷)路口、新市區中正路(台19甲)，共3 案道路人行道整建</li> <li>▶ 工作要項</li> <li>✓ 人行道整建</li> <li>✓ 路口安全改善</li> </ul> | 工務局  | 1      | 0      | 10%  | <ol style="list-style-type: none"> <li>1. 進度：議會墊付中。</li> <li>2. 視個案規模及獲核定時 間不同，預計於114年 至115年陸續完工。</li> </ol> |
|    |  | 區公所  | 2      | 0      |      |  |

工作進度安排：取得中央補助(10%)、完成議會墊付(10%)、工程設計(20%)、工程發包(20%)、工程施工進度(40%)

## 113年度前瞻計畫-提升道路品質計畫2.0

| 編號 | 計畫概要   | 負責局處 | 核定數(案) | 完成數(案) | 工作進度 | 目前辦理情形                                    |
|----|--|------|--------|--------|------|---|
| 1  | <ul style="list-style-type: none"> <li>▶ 計畫名稱</li> <li>✓ 提升道路品質計畫(內政部)2.0<br/>(非公路系統之道路)</li> <li>▶ 補助單位</li> <li>✓ 內政部國土署</li> <li>▶ 核定補助25案</li> <li>✓ 西門路四段、建平路等25案道路改善工程</li> <li>▶ 工作要項</li> <li>✓ 人行道設置改善</li> <li>✓ 路口安全改善</li> <li>✓ 路面刨鋪改善</li> </ul> | 工務局  | 15     | 0      | 20%  | 1. 進度：規劃設計中25案<br>2. 視個案規模不同，預計於114年陸續完工。 |
|    |  | 區公所  | 10     | 0      |      |   |

工作進度安排：取得中央補助(10%)、完成議會墊付(10%)、工程設計(20%)、工程發包(20%)、工程施工進度(40%)


79

## 113年度優化人行道環境(含騎樓整平)

| 編號 | 工作要項                                | 負責局處 | 目標數量     | 完成數      | 工作進度  | 目前辦理情形   |
|----|-------------------------------------|------|----------|----------|-------|--|
| 1  | 人行道障礙物遷移<br>(如電桿、電箱)                | 工務局  | 82處      | 82處      | 100%  | 協調人行道上障礙物業管單位辦理遷移。   |
| 2  | 人行道改善<br>(如延長、整平、加寬等)               | 工務局  | 14,823公尺 | 14,684公尺 | 99%   | 高鐵特定區周邊改善完成6,843公尺<br>家齊高中-進學國小通學步道改善工程，已完成1,300公尺、民治市政中心周邊人行道改善完成789公尺、歸仁國小、新豐高中學周邊通學步道改善完成1,249公尺、安平區建平八街新增人行道400公尺、南科特定區內道5-40M道路，新增人行道2,000公尺、永信國小通學步道改善170公尺、學甲國小周邊通學步道760公尺、台南高商、南英商工及台南神學院通學步道改善工程807公尺、善化高中通學步道改善工程270公尺、安順國小通學步道改善工程96公尺。 |
| 3  | 騎樓整平長度(公里)<br>(永續提升人行安全計畫-推動騎樓整平計畫) | 工務局  | 500公尺    | 471公尺    | 94.2% | 永康區中華二路完成316公尺、國民路完成90公尺。113年度騎樓整平計畫，已於8/12開工，9/11及10/17辦理民眾說明會，東區施工中。   |

80

簡報結束  
敬請指教



監理小組報告

詳參手冊 p.83-96



# 臺南市道路交通安全督導會報

## 監理小組113年11月工作報告

報告機關：嘉義區監理所(臺南、麻豆、新營監理站)  
臺南市公共運輸處

113年12月31日

交通部公路局

Highway Bureau, Ministry  
of Transportation and  
Communications(MOTC)

交通部公路局

Highway Bureau, Ministry  
of Transportation and  
Communications(MOTC)



## 目 錄

- 壹、鼓勵參加機車安全駕駛訓練計畫
- 貳、大型車視野死角、無號誌及閃光號誌路口、車輛路口停讓等納入駕訓班、初考領講習、道安講習
- 參、優先強化無號誌化路口宣導計畫及大型車視野死角與內輪差實地體驗
- 肆、微型電動二輪車管理與宣導計畫
- 伍、辦理及宣導「主要汽(機)車駕駛人」登錄作業
- 陸、推動與高齡者及交通安全相關之公路公共運輸項目
- 柒、加強市區客運及公路客運「路口停讓」計畫
- 捌、酒後代駕績效



## 壹、鼓勵參加機車安全駕駛訓練計畫(1/2)

### • 機車駕駛人參與駕訓班之績效

112年度民眾至監理站報名機車考照19,193人，至駕訓班報名1,696人，占比率為8.8%。

113年度截至11月份報名機車駕訓占比率達17.7%(2,696/15,195)

| 年度    | 107             | 108                   | 109                         | 110                         | 111                               | 112  | 113   |
|-------|-----------------|-----------------------|-----------------------------|-----------------------------|-----------------------------------|--|---|
| 機車駕訓班 | 2家<br>大台南<br>中山 | 3家<br>大台南<br>中山<br>大灣 | 4家<br>大台南<br>中山<br>大灣<br>成功 | 4家<br>大台南<br>中山<br>大灣<br>成功 | 5家<br>大台南<br>中山<br>大灣<br>成功<br>長榮 | 5家<br>大台南<br>中山<br>大灣<br>成功<br>長榮          | 7家<br>增加1家<br>大台南<br>中山<br>大灣<br>成功<br>長榮<br>日上<br>南凱<br>麻豆區-台南(籌設中)<br>新營區-新城(籌設中) |
| 參訓人數  | 122             | 422                   | 773                         | 999                         | 1,220                             | 1,696(79.1%)                               | 2,696(96.29%)   |
| 申請人數  |                 | 322                   | 694                         | 967                         | 1,115                             | 1,461                                      | 2,309   |
| 補助人數  | 無補助<br>計畫       | 322                   | 670                         | 750(分配)<br>70(挹注)<br>共計820人 | 980(分配)<br>103(挹注)<br>共計1,083人    | 2,145(分配)<br>(市府疊加補助<br>1,000名-使用<br>355名) | 2,800(分配)<br>(市府疊加補助1,000<br>名-使用1,000名)  |

### • 違規行為及追蹤率比較

截至113年度11月份受訓人數2,696人，累計違規數18件(0.66%)，違規內容為駕車行經有燈光號誌管制之交岔路口紅燈右轉行為(16)、肇事逃逸(2)，已請駕訓班配合宣導。

85

## 壹、鼓勵參加機車安全駕駛訓練計畫(2/2)



### • 宣導機車駕駛訓練計畫辦理情形

➢113年度臺南市轄區參與配合推動機車安駕訓練課程共計兩家駕訓班(大台南駕訓班、成功駕訓班)。

➢113年度機車道路安駕計畫台南分配名額為543名(原分配440名)，預計大台南駕訓班分配303名，成功駕訓班分配240名為目標執行名額。

➢大台南駕訓班目前訓練人數303人。

➢成功駕訓班目前訓練人數240人。

總計受訓543人(已達標)



86

## 貳、大型車視野死角、無號誌及閃光號誌路口、車輛路口停讓等納入駕訓班、初考領講習、道安講習

- 監理相關講習課程導入無號誌及閃光號誌路口、車輛路口停讓、安全左轉及正確變換車道、大型車視野死角等相關道安教材，並針對事故案例分析。

| 113年<br>11月份 | 機車初考領<br>安全講習 | 汽車駕駛人<br>道安講習 | 機車駕駛人<br>道安講習 | (未滿18歲)<br>無照駕駛人<br>道安講習 | 酒駕專班<br>道安講習 |
|--------------|---------------|---------------|---------------|--------------------------|--------------|
| 場次           | 128           | 7             | 5             | 4                        | 8            |
| 人數           | 1,205         | 756           | 135           | 233                      | 510          |



共152場次  
2,839人

87

## 參、優先強化無號誌化路口宣導計畫及大型車視野死角與內輪差實地體驗

- 辦理大型車視野死角體驗活動時，同時宣導及體驗無號誌及閃光號誌路口停讓觀念。
- 深入社區鄰里辦理高齡者安全講座。
  - 宣導地點：大灣教會、北門區永隆里社區等處。

| 113年11月份 | 道安巡迴宣導 | 高齡者安全講座 | 大型車視野死角<br>體驗活動 |
|----------|--------|---------|-----------------|
| 場次       | 12     | 2       | 2               |
| 人次       | 976    | 125     | 132             |

共16場次  
1,233人



88

## 肆、微型電動二輪車管理與宣導計畫(1/2)


- 微型電動二輪車截至**113年11月**新車領牌數量為7,884輛，使用中車輛領牌數為18,016輛(使用中車輛總數19,222輛)，使用中掛牌率**93.73%**。
- 提供到點服務加強領牌辦理率，**11月份至電動車經銷商、移工仲介公司辦理領牌共19場次，領牌數共計727輛(較10月增加375輛)**。
- 如遇移工申領牌照，提供宣導單加強宣導微型電動二輪車行車安全。
- **11月辦理微型電動二輪車道路交通安全宣導共計 19 場次、宣導人數 1,259人**。大灣教會、崑山科技大學、七股衛生所、謝樂偉眼科、玉井衛生所、官田衛生所、北門區永隆里社區、玉井工商、南化區公所及臺南、新營監理站道安講習室.....等處。



89

## 肆、微型電動二輪車管理與宣導計畫(2/2)

- 自**113年10月至114年2月**，每月至少排定**2班監警聯合路檢**微電車專案攔查，加強查核非法改、拼裝微電車及懸掛「電動自行車」合格標章之車輛。
- 微型電動二輪車屬慢車，相關違規處分及執行程序，依**道路交通管理處罰條例第8條規定**：違反處罰條例第69條至第84條之行為由**警察機關處罰**。公路監理機關係對車輛作「靜態管理」，建立與管理車籍資料。
- 關於地方政府或警察機關，請監理所、站提供微電車是否經型式審驗合格的辨識方法或協助判別是否沒入，請需求單位至「財團法人車輛安全審驗中心」所建置「**微型電動2輪車合格產品查詢**」網站查詢或下載影像資料比對判別。(網址:<https://www.vsc.org.tw/Home/List/91>)。



90

## 伍、辦理及宣導「主要汽(機)車駕駛人」登錄作業

- 民眾辦理各項車籍異動時，**主動協助登錄主要駕駛人**，以落實駕駛人資料之正確性。
- 登錄主要駕駛人之前，先確認駕駛人是否符合駕駛資格，以杜絕無照駕駛或越級駕駛等情況，保障用路人行車安全。
- 監理相關講習課程導入各項車籍異動登錄駕駛人等知識，引導正確之駕駛觀念。
- 赴機關、學校及團體宣導各項車籍異動時登錄主要駕駛人之優點及影響。
- **113年11月份辦理登錄34件。**



91

## 陸、推動與高齡者及交通安全相關之公路公共運輸項目

- **目前本市幸福小黃計有35條路線 (含4條全預約路線)**。
- 持續規劃及推動偏鄉高齡者需求路線：公運處規劃後壁區、新營區、東山區、新化區等4區需求路線，分別於113年10月7日(新化區)及10月23日(後壁區、新營區、東山區) 上線營運。
- 營運不佳之固定路線區域轉為全預約路線區域：公運處自113年2月13日起將【黃2-1】林鳳營火車站-菁埔里菁埔寮調整為「全預約」方式營運。
- 監理單位每月定期查核幸福巴士路線營運情形及是否有需改善事項，持續提升服務品質：**11月份查核10條路線**~【藍26】、【綠14】、【綠15】、【紅11】、【紅12】、【紅13】、【橘21】、【綠20】、【綠29】、【綠32】等。



92

## ★臺南市公共運輸處工作報告★

### 柒、加強市區客運及公路客運「路口停讓」計畫

#### 一、路口停讓稽查

業者已提報113年路口停讓訓練計畫。自112年2月起至113年11月止，本處已執行50次共2,331車次之市區公車路口停讓稽查，計查獲3件未確實路口停讓案件；另市區客運業者已完成9,325車次自主稽查，計查獲4件未確實路口停讓案件，皆已依規裁處。

|           | 本處稽查次數   | 違規件數 |
|-----------|----------|------|
| 112年1-11月 | 992      | 3    |
| 113年1-11月 | 1186     | 0    |
| 與112年比較   | +194     | -3   |
|           | 業者自主稽查次數 | 違規件數 |
| 112年1-11月 | 4066     | 4    |
| 113年1-11月 | 4791     | 0    |
| 與112年比較   | +725     | -4   |



93

#### 二、行車安全教育

本處113年9月專函業者召回所屬駕駛教育訓練，並於10月上旬至各業者專案現場查核，計399名駕駛均有確實完成行車安全教育訓練。

#### 三、路口安全確認

(一)交通部公路局113.11.25會議紀錄指示：

- 1.客運駕駛行經每個路口皆須落實「路口安全確認」【即右轉指差確認，左轉再三確認(確認號誌、來車、行人)】。
- 2.公車業者須辦理所屬駕駛教育訓練、勤前提醒、行車影像抽查(各路線每日至少抽查核1班次)、及由業者派員於路口稽查等機制。

(二)本處已函請業者要求所屬駕駛配合辦理，後續邀集業者落實執行。

94



## 捌、酒後代駕績效

本市共有4間酒後代駕服務業者，自111年1月起，截至113年12月5日已服務計152,888件，較去年同期增加了4,039件(約8%)。


|      | 112年1-11月 | 113年1-11月 |
|------|-----------|-----------|
| 服務件數 | 52609     | 56648     |

+4039



# 簡報結束 敬請指教





# 教育小組報告

詳參手冊 p.98-114



## 臺南市道安會報

### 教育小組報告



113年12月31日

# 報告大綱

- 一、創造國中小學良好通學步行環境，增進學生通學安全
- 二、交通安全教案與教材，落實推廣至校園
- 三、推廣落實交通安全守則
- 四、提升各級學校重視交通意外傷亡與防制策進作為



## 一、創造國中小學良好通學步行環境，增進學生通學安全

### 積極改善學校周邊易肇事路口

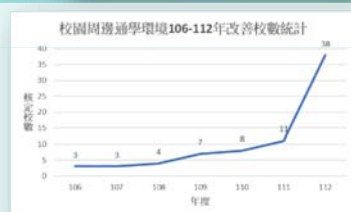
跨局處會勘盤點國高中小校園周邊交通環境。

| 113年列管 | 已改善校數 | 進度  | 辦理情形          |
|--------|-------|-----|---------------|
| 95校    | 84校   | 88% | 預計113年12月全數完工 |



106-111年提升道路品質計畫，核定36校，3.9億元。

| 核定校數 | 完工校數 | 進度   | 辦理情形  |
|------|------|------|-------|
| 36校  | 36校  | 100% | 已全數完工 |



112年校園周邊暨行車安全道路改善計畫，核定35校，4.4億元；納入其他建設案3校

| 計畫名稱            | 核定校數 | 已開工校數 | 辦理情形    |
|-----------------|------|-------|---------|
| 校園周邊暨行車安全道路改善計畫 | 35校  | 26校   | 已有13校完工 |
| 納入其他建設案         | 3校   | 3校    | 已有1校完工  |



安南國中113年10月完工

## 一、創造國中小學良好通學步行環境，增進學生通學安全

### 113-116年永續提升人行安全計畫提案現況

完成提案**24校**  
提案金額**2.7億元整**  
(國土署23校、公路總局1校)

113年已核定**23校**  
核定金額**2.6億元整**

審查中**1校**



跨局處會勘

### 本市校園通學環境盤點現況

#### 輔導有意提案**39校**

- 11校已送中央審查通過。
- 3校經評估不提案申請
  - 2校僅鋪面改善，不符本案提案範圍。
  - 1校併入112年提案計畫申請增預算。
- 5校已完成規劃，待國土署開放提案。
- 18校規劃完成後，陸續提案申請。
- 2校新增輔導提案。

#### 會勘評估方向**64校**

- 8校申請繪設標線型人行道已繪製完成。
- 8校已申請或納入本市其他建設案一併規劃。
- 13校因無可退縮之校地，無法設置。
- 2校待校舍新建工程完工後，校園四周一併檢討，並申請補助改善。
- 33校輔導自行提案或與公所協商提案申請。

#### 輔導列管提案**60校**

- 預計114年提案申請：19校。
- 持續輔導提案申請：41校。

101

## 二、交通安全教案與教材，落實推廣至校園

### 多元方式增進教師熟悉教育部交通安全課程模組並運用

| 計畫名稱                 | 預計辦理            | 已辦理             | 進度   | 辦理情形   |
|----------------------|-----------------|-----------------|------|--|
| 交通安全教育課程納入課程計畫       | 274校*2          | 548場次           | 100% | 1.112學年度下學期執行率100%。<br>2.113學年度上學期預計執行率100%。 |
| 教師增能研習               | 14場次            | 14場次            | 100% | 113年1月至11月已辦理14場次，1236人次參與。                  |
| 交通安全教育輔導團-課程模組推廣到校服務 | 15場次            | 15場次            | 100% | 113年1月至11月已辦理15場次，953人次參與。<br>合計953人次參與。     |
| 課程模組前導學校             | 全面試行            | 100%            | 100% | 10所前導學校，190個班級4600位師生完成課程全面試行。               |
| 數位研習&各校自辦研習          | 每年4小時(約12000人次) | 每年4小時(約12000人次) | 100% | 1.各校自行辦理<br>2.參與靖娟基金會、磨課師平臺交通安全研習            |



辦理交通安全師資培訓



擇定10所前導學校試行課程模組



交安輔導團課程模組推廣到校宣講服務

102

### 三、推廣落實交通安全守則



#### 運用多元管道加強宣導

| 計畫名稱                     | 預計辦理    | 已辦理     | 進度   | 辦理情形  |
|--------------------------|---------|---------|------|---|
| 交安有品<br>五守則宣導計<br>畫      | 274校*12 | 274校*9  | 100% | 1.訂定每月宣導主題。<br>2.於交通安全教育資訊網提供宣導素材。<br>3.每校每月至少辦理1場次。                        |
| 自行車安全教<br>育及模擬考照<br>研習   | 20場次    | 20場次    | 100% | 113年已辦理20場次，806人次參與。  |
| 戶外教育結合<br>交通安全教育<br>參訪計畫 | 28場次    | 28場次    | 100% | 1.113年6-11月開放各校申請辦理共計28場次。<br>2.戶外教育參訪監理站或交通安全教育主題館。                        |
| 長輩交通安全<br>系列宣導           | 274校*12 | 274校*12 | 100% | 1.訂定每月宣導主題。<br>2.於交通安全教育資訊網提供宣導素材。<br>3.每校每月運用晨會、學校官網、LINE群組等宣<br>導至少辦理1場次。 |



自行車安全教育課程



學校長輩交通安全關懷系列宣導



戶外教育結合交安教育參訪

103

### 四、提升各級學校重視交通意外傷亡與防制策進作為

#### 分析數據針對不同階段別多元強化宣導及防制重點

- 幼兒園：幼兒乘車安全教育、幼兒專用車巡檢等。
- 國中小：交通安全5守則宣導、行人、乘客安全教育、內輪差視野死角、自行車安全教育、長輩交安關懷教育、微型電動二輪車教育等。
- 高中職：交通安全5守則宣導、自行車安全教育、機車(含微型電動二輪車)安駕、大客車乘車安全等。
- 大專院校：交通安全5守則宣導、汽機車安全駕駛、酒駕防制、路口停讓教育等。
- 高齡教育：結合樂齡、補校、成教班等終身學習管道，強化高齡交通安全教育等。



結合公私資源、學校運用電視牆、跑馬燈進行宣導

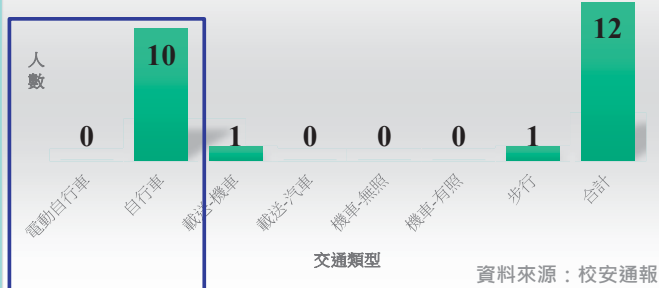
104

## (二) 11月份國中小學生交通意外事件分析



### 國中校園交通意外事件

113年11月交通意外校安通報-國中



| 自行車事故原因 | 自撞 | 自摔 | 自VS汽車 | 自VS機車 | 合計 |
|---------|----|----|-------|-------|----|
| 案件數     | 3  | 2  | 2     | 3     | 10 |

#### ○推動學生自行車安全教育：

- 1.自行車正確用路及騎乘觀念—**建立學生為慢車駕駛人的觀念**
- 2.危險預防及防禦駕駛觀念—**騎乘自行車要注意車前狀況，避免危險。**

#### ○落實學生自行車通學申請：

- 1.推廣**自行車上放學考照制度**。
- 2.加強**微型電動二輪車騎乘安全**宣導。



辦理自行車  
安全教育體驗營



電動二輪車  
安全教育宣導

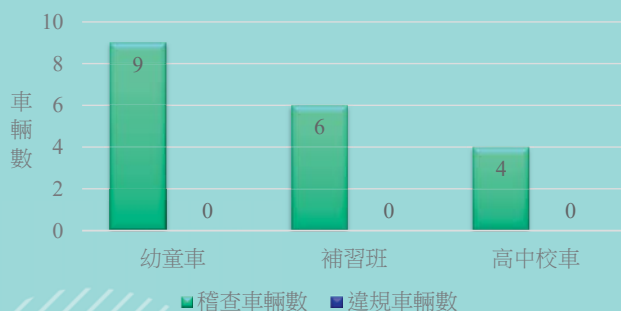
## (三)辦理幼童專用車、補習班交通車等稽查



113年11月計查核10場次、19輛車

超載、車體是否變更、幼童專用車是否違規負載學齡兒童等稽查

113年11月交通車稽查統計



11月份查無違規事項

#### 幼童專用車察查及宣導



會同校外會、監警單位稽  
查交通車

## (四) 國中小校園交通安全教育宣導



操作中學習 培養交通安全素養

- 各校結合上放學及**各項親職活動**進行交通安全宣導。
- **各教育階段依學生事故分析結果**，加強重點教育課程及宣導。



國小加強舉手過馬路宣導



學校辦理自行車騎乘體驗營



國小加強乘客安全教育宣導



自行車筆試+路考取照制度

受文者：本局社會教育科  
 發文日期：中華民國113年11月27日  
 發文字號：臺中教社字第1130465780號  
 送別：書達件  
 密等及解密條件或保密期限：  
 附件：  
 主旨：轉知微型電動二輪車已正式納管，須於今(113)年11月29日前完成掛牌及投保強制險，11月30日起將開始違規取締執法訊息，請各校務必盤點掌握學生騎乘微型電動二輪車狀況及安全騎乘教育，以免觸法受罰，請查照。  
 說明：  
 一、依據本府道安會報決議事項暨道路交通管理處罰條例第71-1條規定辦理。  
 二、請各校配合加強宣導113年11月30日起騎乘微型電動二輪車需投保強制險及掛牌，且年滿14歲才能騎乘，「戴安全帽」、「不得載人或超速25km/hr」、「禁止飲酒後騎乘」、「不得擅自改裝」等。  
 三、另本府警察局已規劃本(113)年度微電車3階段宣導及執法工作：  
 (一)第1階段：擴大宣導期11月20日-11月29日。  
 (二)第2階段：加強執法期11月30日-12月9日。  
 (三)第3階段：常態執法及宣導12月10日後。  
 四、另為除學生騎乘安全教育部國民及學前教育署亦研發自攜微型電動二輪車教案、圖卡、教材包及短影片，將之整合為2個摺入包(共2節課)，並製作摺入包使用說明，雲端連結為 <https://reurl.cc/qvznep>；微型電動二輪車宣傳短影片：[https://youtube.com/shorts/1A4\\_982DfxQ](https://youtube.com/shorts/1A4_982DfxQ)，請各校踴躍下載參考及運用。

發文各級學校加強宣導 **107**  
 微型電動二輪車已於11月30日納管

## (五) 社會交通安全教育宣導



運用網路媒體、跑馬燈等進行交通安全社會教育宣導

- 各校結合校慶加強**親職教育**宣導。
- 設置**高齡交安專區**，持續請各校加強**樂齡教育**宣導，指導學生關懷家中長者交通安全。
- 各校藉由學校網站、學校相關文宣進行教育宣導，**受眾普及親師生**。



運用學校相關網站進行交安5守則宣導



結合校慶運動會辦理  
 乘坐機車配戴安全帽宣導



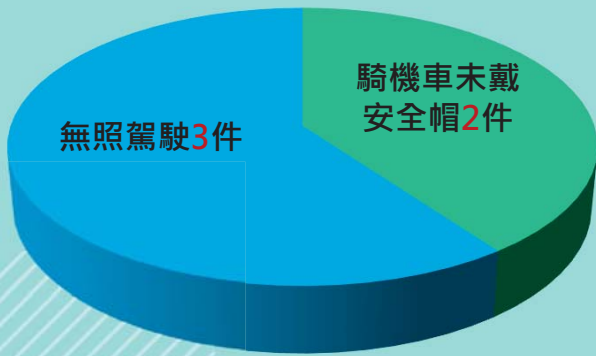
交安資源網設置高齡交安專區  
 —請學校持續宣導關懷家中長輩交通安全 **108**

## (六)高中職學生交通意外事件分析



### 113年11月份高中職學生交通意外事件分析

高中職以機車無照駕駛、未戴安全帽居多



#### ●加強宣導機車無照不上路：

1. 建立學生有駕照才上路的觀念
2. 騎乘機車務必配戴安全帽。

#### ●落實無照學生關懷輔導：

1. 校外會、警察局與學校協力輔導。
2. 實施家訪及道安講習，列管追蹤。

#### ●宣導微型電動二輪車納管：

1. 建立學生有駕照才上路的觀念
2. 騎乘機車務必配戴安全帽。



偕同警政單位到校進行交通安全宣導 109

## (七)高中職學生交通安全宣導成效



### 113年11月份高中職學生交通安全宣導成效

- 學校依案件進行輔導及防制措施
- 學校集會時間實施交通安全教育宣導計71場次，6萬8,345人次。
- 聯巡出勤人數120人次，計警察54人次、教官(學創)34人次，教師32人次。
- 實施校外聯合巡查：計36場



高中職學校辦理路口停讓、機車安駕宣導宣導等

## (八)大專院校11月學生交通安全宣導成效



計**13校57場7萬0,571人次**

資料時間：113.10.31

| 校名   | 場次 | 人次                   | 校名   | 場次 | 人次                  |
|------|----|----------------------|------|----|---------------------|
| 南臺科大 | 34 | 6,663<br>(配合校內活動宣導)  | 崑山科大 | 2  | 5,765<br>(配合校內活動宣導) |
| 臺南大學 | 2  | 536<br>(校內電子報宣導)     | 南應科大 | 3  | 721<br>(配合校內活動宣導)   |
| 成功大學 | 3  | 46,150<br>(配合校內活動宣導) | 長榮大學 | 9  | 450<br>(配合校內活動宣導)   |
| 臺南護專 | -- | (公佈欄張貼海報)            | 華醫科大 | -- | (公佈欄張貼海報)           |
| 敏惠護專 | 3  | 10,236<br>(校內電子報宣導)  | 嘉藥科大 | -- | (公佈欄張貼海報)           |
| 中信學院 | 1  | 50<br>(配合校內活動宣導)     | 中信科大 | -- | (公佈欄張貼海報)           |
| 藝術大學 | -- | (公佈欄張貼海報)            |      |    |                     |

11

## (九)大專院校113年11月宣導主題摘錄



交通安全5守則



機車安全



酒駕零容忍



路口停讓



112

## (十)高齡者交通安全教育與宣講



- 113年11月，本市樂齡學習示範中心開辦「路老師團隊」課程共計2場次，32人次參與學習。
- 113年11月，教育局運用社大、成教班、補校等終身學習管道進行高齡交通安全宣導共計14場次，約840人次。
- 113年11月，教育局推動長輩交通安全關懷系列宣導主題：「愛的小叮嚀，上路守號誌」，透過網站、粉絲專頁宣導點閱合計逾214次。



樂齡學習中心交通安全宣導




結合社會局活動辦理宣導



教導樂齡中心長者搭公車

簡報結束，敬請指教



# 綜管小組報告

詳參手冊 p.116-177



## 綜管小組工作報告

報告單位：綜管小組  
日期：113年12月31日

# 11月份工作報告事項

工作報告

事故監控

院頒計畫

## ◆12月17日道路交通事故防制工作圈會議重點

| 列管工作項目 |   | 辦理情形   |
|--------|---|--|
| 1      | A1事故交通工程改善辦理情形  | 112年1月份至113年11月份A1事故，共計204件列入交通工程改善，已完成176件，剩餘28件持續於工作圈列管。(112年案件全數改善完竣) |
| 2      | 使用道路施工期間交維計畫審查辦理情形  | 113年11月審查4案，申請變更執行內容之交維計畫共1案，上述案件皆已審查通過。                                 |
| 3      | 113年校園周邊通學交通路段口需求改善辦理情形(計95校)                                       | 113年統計提報85件，已完成81件，剩餘4件增設(或調整)紅綠燈及標誌標線需求類尚未完成。                           |
| 4      | 道路交通工程設施改善辦理情形  | 113年1-10月統計警察局提報道路工程設施改善建議共923件，交通工程改善835件，已解除列管566件，尚餘269件待完成。          |
| 5      | 區公所清查轄內不堪使用交通號誌、標誌、標線辦理情形   | 113年統計區公所合計提報363件，已解除列管244件，尚餘119件待完成。                                   |
| 6      | 臺南市行人安全環境總健檢及行動改善方案   | 本案經工作圈會議討論通過，依交通部政策指示於交通局官網發布。   |
| 7      | 114年臺南市「道路交通安全執行計畫」   | 本案經工作圈會議討論通過，提本月份道安會報審議(詳後附)。  |
| 提案討論   |   | 重要決議   |
| 1      | 有關臺南市私立佑安汽車駕訓人訓練班要求撤除台一線省道278K南側中央分隔島之紐澤西護欄，以維本班教職員、學員及周遭民眾通行之權益」案。 | 基於安全性考量，經與會道安顧問與各小組決議維持該缺口封閉。  |

117

## 113年本市A1事故監控

工作報告

事故監控

院頒計畫

| 月份                   | 1月 | 2月 | 3月 | 4月 | 5月 | 6月 | 7月 | 8月 | 9月 | 10月 | 11月 | 12月 | 合計  | 截至1-11月 | 增減狀況 |
|----------------------|----|----|----|----|----|----|----|----|----|-----|-----|-----|-----|---------|------|
| 報交通部A1死亡人數目標值        | 18 | 23 | 13 | 11 | 11 | 9  | 11 | 14 | 13 | 17  | 7   | 17  | 164 | 147     | -9   |
| A1實際死亡人數             | 14 | 12 | 7  | 10 | 11 | 15 | 18 | 14 | 18 | 11  | 8   |     |     | 138     |      |
| 報交通部機車A1死亡人數113年目標值  | 14 | 13 | 7  | 8  | 6  | 8  | 9  | 9  | 9  | 11  | 5   | 13  | 112 | 99      | -2   |
| 機車A1實際死亡人數           | 8  | 11 | 6  | 6  | 7  | 7  | 13 | 11 | 18 | 6   | 4   |     |     | 97      |      |
| 報交通部高齡者A1死亡人數113年目標值 | 9  | 5  | 3  | 3  | 4  | 3  | 4  | 6  | 6  | 8   | 4   | 4   | 59  | 55      | +8   |
| 高齡A1實際死亡人數           | 9  | 3  | 3  | 7  | 4  | 5  | 7  | 7  | 8  | 4   | 6   |     |     | 63      |      |
| 報交通部行人A1死亡人數113年目標值  | 2  | 3  | 1  | 1  | 1  | 0  | 0  | 3  | 0  | 5   | 1   | 1   | 18  | 17      | -1   |
| 行人A1實際死亡人數           | 2  | 0  | 1  | 2  | 2  | 2  | 1  | 2  | 0  | 2   | 2   |     |     | 16      |      |

118

# 113年本市30日死亡事故監控

工作報告 事故監控 院頒計畫

| 月份                    | 1月 | 2月 | 3月 | 4月 | 5月 | 6月 | 7月 | 8月 | 9月 | 10月 | 11月 | 12月 | 合計  | 截至1-9月 | 增減狀況 |
|-----------------------|----|----|----|----|----|----|----|----|----|-----|-----|-----|-----|--------|------|
| 報交通部30日死亡人數目標值        | 26 | 28 | 21 | 21 | 20 | 23 | 20 | 23 | 26 | 26  | 20  | 24  | 275 | 208    | -1   |
| 30日實際死亡人數             | 21 | 27 | 14 | 23 | 20 | 24 | 25 | 28 | 25 |     |     |     |     | 207    |      |
| 報交通部機車30日死亡人數113年目標值  | 19 | 17 | 13 | 13 | 12 | 17 | 13 | 17 | 18 | 19  | 14  | 19  | 191 | 139    | +6   |
| 機車30日實際死亡人數           | 14 | 21 | 11 | 12 | 13 | 13 | 19 | 20 | 22 |     |     |     |     | 145    |      |
| 報交通部高齡者30日死亡人數113年目標值 | 12 | 11 | 6  | 5  | 10 | 11 | 5  | 13 | 14 | 13  | 13  | 13  | 126 | 87     | +15  |
| 高齡30日實際死亡人數           | 11 | 10 | 8  | 15 | 7  | 9  | 12 | 17 | 13 |     |     |     |     | 102    |      |
| 報交通部行人30日死亡人數113年目標值  | 3  | 4  | 2  | 1  | 2  | 1  | 1  | 4  | 0  | 4   | 2   | 2   | 26  | 18     | +2   |
| 行人30日實際死亡人數           | 2  | 3  | 3  | 4  | 2  | 2  | 1  | 2  | 1  |     |     |     |     | 20     |      |

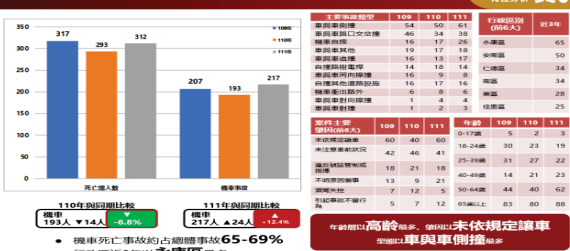
119

## 院頒方案綜管小組辦理情形

工作報告 事故監控 院頒計畫

| 項目             | 考評規定工作內容  | 執行情形  |
|----------------|---|---|
| 1 善用道路交通安全觀測指標 | 1) 依據事故特性，定期監測道安觀測指標訊息，採行各類防制方案<br>2) 依據交通部所訂每年傷亡指標，訂定縣市控管標準。 | 1) 根據每月下旬「道安資訊平台」提供30日內死亡人數與各類受傷人數統計等道安指標，納入本市道安工作定期召開重點會議資料，並提供事故改善、道安宣導、新聞稿發布使用。<br>2) 依據交通部規定，本市113年事故目標30日死亡人數下降7%，經查詢最新統計113年1-9月較去年同期減少12人(減少5.5%)。 |
| 2 強化道安會報議事功能   | 道安會報定期召開，首長應親臨主持與邀請專家學者諮詢。                                    | 1) 113年1-11月由市長親自主持本市道安會報11次，並由交通局辦理道安工作圈會議11次。<br>2) 113年「易肇事路段改善」與「高齡者交通事故防制」，已於2月中旬啟動並於10月4日召開期中檢討會議，預計114年1月24日進行期末檢討會議。                              |

### 機車死亡事故分析



運用道安指標進行機車事故分析



黃市長親自主持道安會報

# 114年臺南市 「道路交通安全執行計畫」



## 簡報大綱

---

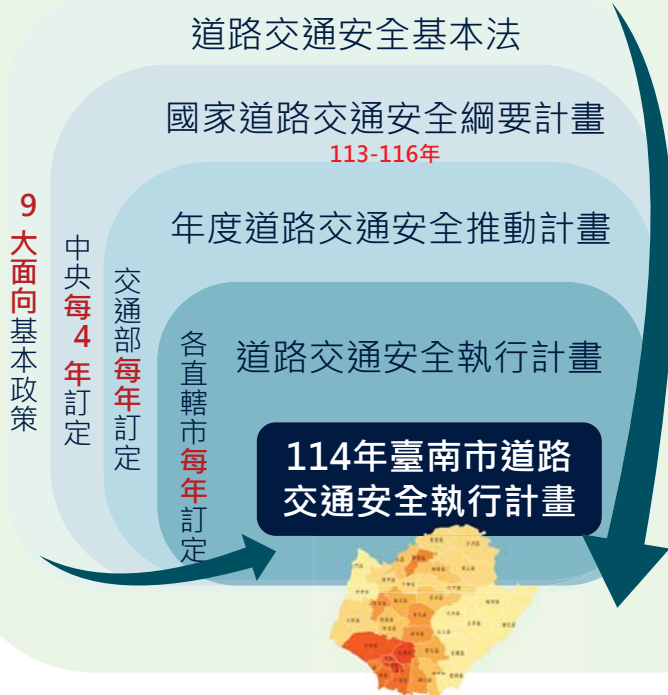
- 壹、政策說明
- 貳、臺南市事故特性
- 參、核心指標及執行策略
- 肆、114年道路交通安全執行計畫



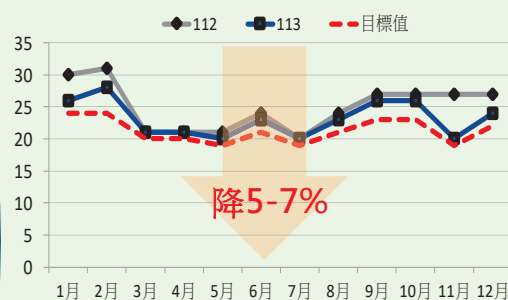
# 壹、政策說明

## 政策說明

### 計畫緣起



### 計畫目標



### 交通事故防制重點目標

- ✓ 2030年死亡人數降50%
- ✓ 每年整體事故目標降5%、行人事故目標降7% (對應綱要計畫)
- ✓ 台南市114年目標值267人

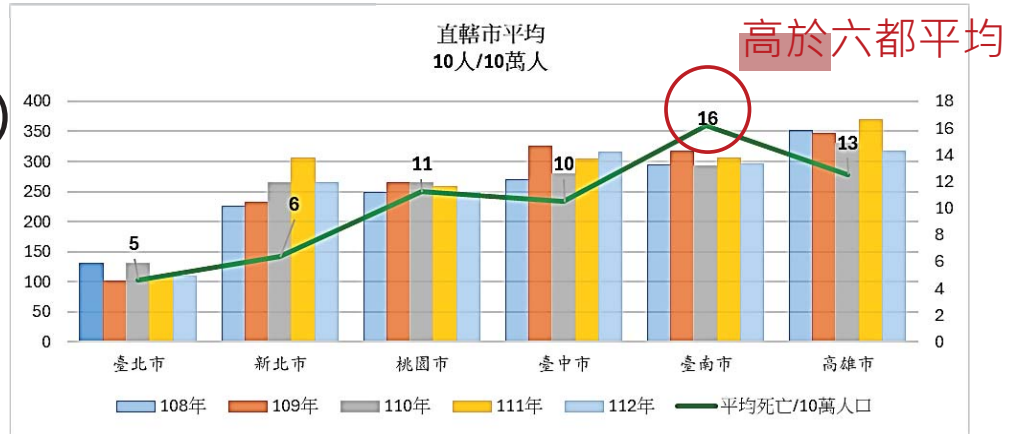
# 政策說明



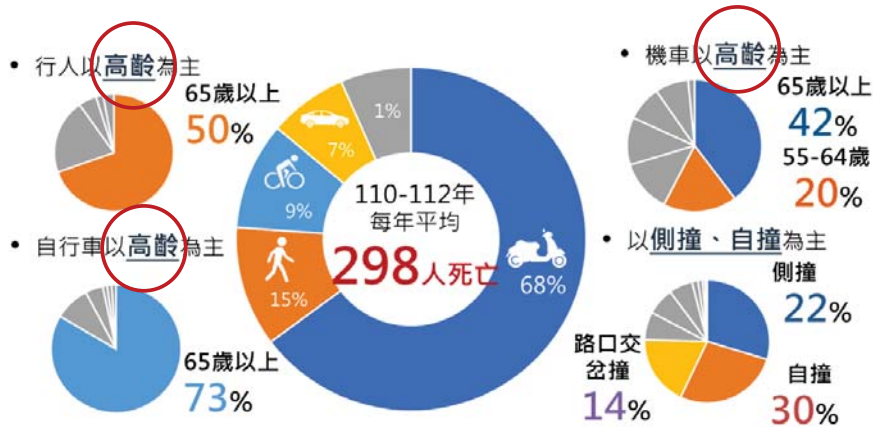
## 貳、臺南市事故特性

# 臺南市事故特性分析

## 六都比較 (108-112年)



## 高齡事故為多數



# 臺南市事故特性分析

## 路口調查用路人行為(107-111年數據統計)

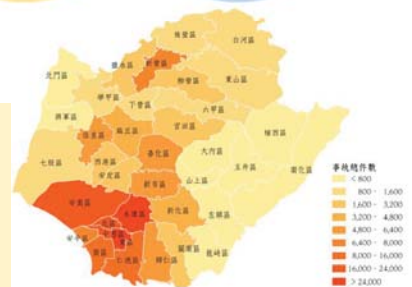
### 事故概況



### 常見及致死率高 事故型態

| 路口側撞事故  | 路段側撞事故  |
|---|---|
| <ul style="list-style-type: none"> <li>事件數最多</li> <li>常見主要肇因為：未依規定讓車、左轉彎未依規定、違反號誌管制或指揮</li> </ul> | <ul style="list-style-type: none"> <li>事件數第三多</li> <li>常見主要肇因為：起步未注意其他車(人)安全、未依規定讓車、迴轉未依規定</li> </ul> |
| 路口交岔撞事故   | 單一車事故   |
| <ul style="list-style-type: none"> <li>事件數次多</li> <li>常見主要肇因為：未依規定讓車、違反號誌管制或指揮</li> </ul>         | <ul style="list-style-type: none"> <li>致死率高</li> <li>可能與路面缺陷、潮濕或有障礙物等外在環境因素相關</li> </ul>              |

### 事故趨勢



永康區、安南區、北區、中西區、東區  
肇事率最高

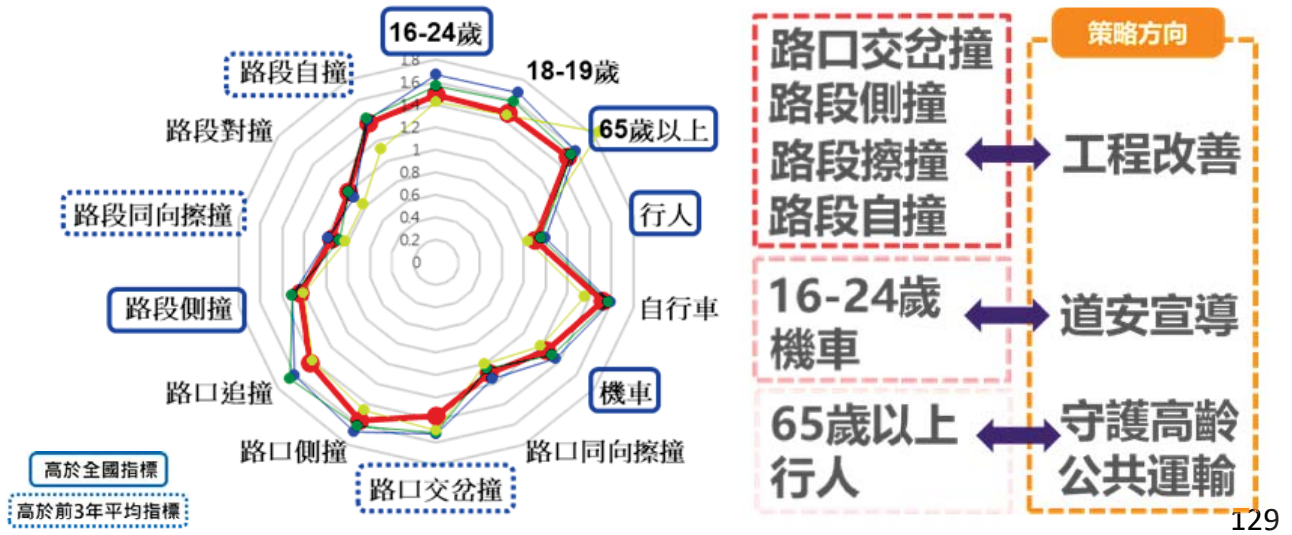
楠西區、安定區、新市區、善化區、龍崎區  
肇事率上升幅度最高

## 臺南市事故特性分析

### 核心指標

5項高於全國平均、3項高於前3年平均

- 年齡層：16至24歲、65歲以上(高達45%)
- 用路族群：機車(52%)、行人(18%)，高齡者(機車、自行車)、初領駕照者(未能熟悉與他車應遵守之規定及防禦駕駛觀念相關)。
- 碰撞型態：路段(側撞、自撞、同向擦撞)、路口交岔撞

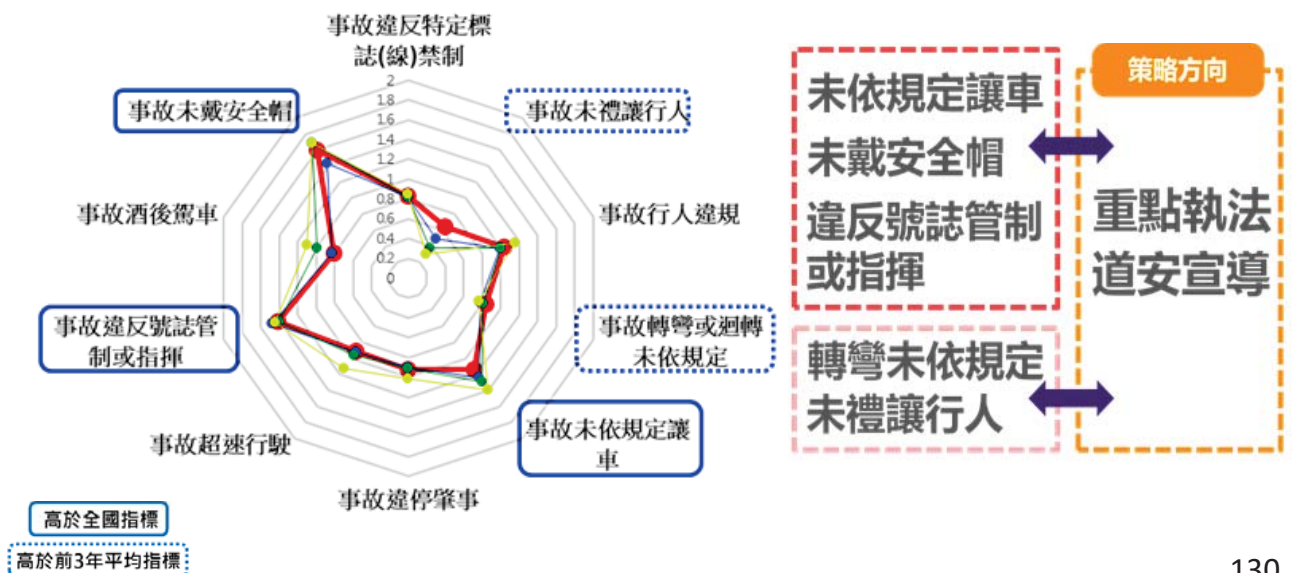


## 臺南市事故特性分析

### 行為指標

3項高於全國平均、2項高於前3年平均

- 事故肇因：未依規定讓車、未戴安全帽、違反號誌或指揮、未禮讓行人、轉彎或迴轉未依規定等，應列為首要改善項目。





## 參、觀測指標及執行策略

131

## 114年自選觀測指標及執行策略

### 114年事故自選指標

| 事故區分   | 各項指標        | 110年 | 111年 | 112年 |
|--------|-------------|------|------|------|
| 路口碰撞型態 | 交岔撞         | 1.51 | 1.52 | 1.36 |
| 路段碰撞型態 | 側撞          | 1.31 | 1.31 | 1.24 |
|        | 自撞          | 1.42 | 1.41 | 1.37 |
| 年齡     | 16-24歲      | 1.57 | 1.67 | 1.49 |
|        | 65歲以上       | 1.54 | 1.59 | 1.5  |
| 使用者    | 機車          | 1.32 | 1.36 | 1.26 |
|        | 行人          | 0.96 | 1.0  | 0.91 |
| 事故違規   | 事故未依規定讓車    | 1.29 | 1.24 | 1.14 |
|        | 事故未戴安全帽     | 1.69 | 1.43 | 1.6  |
|        | 事故未禮讓行人     | 0.5  | 0.49 | 0.64 |
|        | 事故轉彎或迴轉未依規定 | 0.8  | 0.78 | 0.84 |
|        | 事故違反號誌管制或指揮 | 1.4  | 1.48 | 1.41 |

132

# 114年自選觀測指標及執行策略

| 防制工作重點 |           | 行動指標執行策略   |
|--------|-----------|--|
| 核心指標   | 路口交岔撞     | <ol style="list-style-type: none"> <li>1. 檢視無號誌路口視距及管制措施、號誌路口視距及管制措施、主要幹道衝突點數量</li> <li>2. 宣導路口讓車觀念</li> <li>3. 取締未依規定讓車、闖紅燈與閃紅未停車、路口違停與併排停車、超速車輛</li> </ol>               |
|        | 16-24歲    | <ol style="list-style-type: none"> <li>1. 透過教學過程或舉辦活動、社群多管道宣導交通安全觀念</li> <li>2. 強化考照機制、取締無照駕駛與其他違規行為</li> <li>3. 推動公車入校園計畫、機車安全駕駛巡迴校園計畫</li> </ol>                         |
|        | 65歲以上     | <ol style="list-style-type: none"> <li>1. 檢討路口號誌時相、行人專用號誌、繪設對角線行人穿越道、主要幹道分隔帶設置行人庇護設施</li> <li>2. 推動路老師交通安全宣導團計畫、駕駛管理制度、醫療公車與彈性生活公車</li> <li>3. 宣導禮讓行人，取締行人違規</li> </ol>    |
|        | 行人族群      | <ol style="list-style-type: none"> <li>1. 推動機慢車路權改善工程，檢討機慢車行車路線、公車入校園計畫、機車安全駕駛巡迴校園計畫宣導計畫</li> <li>2. 透過教學過程或舉辦活動、社群多管道宣導交通安全觀念</li> <li>3. 強化考照機制、取締無照駕駛與其他違規行為</li> </ol> |
|        | 機車族群      | <ol style="list-style-type: none"> <li>1. 檢討路口號誌時相、行人專用號誌、對角線行人穿越道、主要幹道分隔帶設置行人庇護設施</li> <li>2. 宣導禮讓行人，取締行人違規</li> </ol>  |
|        | 未依規定讓車    | <ol style="list-style-type: none"> <li>1. 檢視有/無號誌路口視距及管制措施</li> <li>2. 宣導路口停讓與路權觀念</li> <li>3. 取締違反號誌及標線管制、超速車輛</li> </ol>   |
|        | 未禮讓行人     | <ol style="list-style-type: none"> <li>1. 檢視有/無號誌路口視距及管制措施</li> <li>2. 宣導路口停讓與路權觀念</li> <li>3. 取締違反號誌及標線管制、超速車輛</li> <li>4. 車道重新配置</li> </ol>                              |
|        | 違反號誌管制或指揮 | <ol style="list-style-type: none"> <li>1. 檢視有/無號誌路口視距及管制措施</li> <li>2. 宣導路口停讓與路權觀念</li> <li>3. 取締違反號誌及標線管制、超速車輛</li> <li>4. 車道重新配置</li> </ol>                              |
|        | 轉彎或迴轉未依規定 | <ol style="list-style-type: none"> <li>1. 檢視有/無號誌路口視距及管制措施</li> <li>2. 宣導路口停讓與路權觀念</li> <li>3. 取締違反號誌及標線管制、超速車輛</li> <li>4. 車道重新配置</li> </ol>                              |

133



## 肆、114年道路交通安全執行計畫

134

# 114年各項推動計畫(行動方案)

| 因素  | 方法     | 行動方案  |  |
|-----|--------|---|--|
| 整體  | 法令計畫管考 | <ol style="list-style-type: none"> <li>1. 依據「道路交通安全基本法」等相關規定</li> <li>2. 依據中央部會訂定「年度道路交通安全推動計畫」，本市配合訂定「年度道路交通安全執行計畫」，共計11項行動計畫</li> <li>3. 相關計畫由本會報綜管小組辦理，每月各項定期檢視推動進度進行管考</li> </ol> |  |
| 人   | 駕駛人    | 監理<br>建立客運自主安全管理及超速違規防制計畫   |  |
|     | 行人與駕駛人 | 教育宣導  | <ol style="list-style-type: none"> <li>1. 扎根高級中等以下學校交通安全教育</li> <li>2. 臺南市114年道路交通安全-停讓文化2.0</li> <li>3. 臺南市114年道路交通安全-在地化互動式強化高齡交通安全</li> </ol> |
|     |        | 執法  | <ol style="list-style-type: none"> <li>1. 加強取締重大交通違規計畫</li> <li>2. 建置科技執法設備</li> <li>3. 強化道路交通事故緊急救護系統計畫</li> </ol>                              |
| 車   | 監理     | 建立客運自主安全管理及超速違規防制計畫   |  |
| 路   | 工程     | <ol style="list-style-type: none"> <li>1. 永續提升人行安全計畫</li> <li>2. 建立道路交通安全檢核制度及推動機制</li> <li>3. 應用科技強化行人與路口安全計畫</li> <li>4. 臺南市重點路廊整合改善計畫</li> </ol>                                   |  |
| 運輸業 | 監理     | 建立客運自主安全管理及超速違規防制計畫   |  |

## 114年道路交通安全執行計畫

### 1-1 永續提升人行安全計畫

政策依據：行人道路交通安全政策綱領-建立安全步行空間

課題

人行空間不夠友善

缺乏連貫的通行區域

行動方案

路口行人安全設施改善

50處

改善人行道、騎樓平整

2公里、  
200公尺

校園周邊暨行車安全道路改善

20校

減少或排除路側、人行障礙物

1處、  
5處

工程面/  
績效指標

規劃施作行人示範區

1處

提升易肇事、非號誌化路口安全

10處、  
100處

預期效益

1. 改善及建置行人安全設施
2. 移除路口與路側障礙設施
3. 調整路型配置避免人車交織
4. 改善易肇事路段
5. 改善校園周邊人行環境

# 114年道路交通安全執行計畫

## 1-2 建立道路交通安全檢核制度及推動機制

政策依據：行人道路交通安全政策綱領-推動道路交通安全檢核

### 課題

於道路建設與規劃設計階段，考量各項交通安全設施與設計

### 行動方案

導入道路交通安全檢核相關工具

建立道路交通安全檢核人員機制

建立及推動道路交通安全檢核制度

推動全生命週期道路交通安全檢核制度

工程面/  
績效指標

➔ 完成5處肇事路口交通安全檢核

### 預期效益

1. 分析**易肇事路段事故特性**(繪製碰撞構圖、現勘道路設施)，辦理工程改善
2. 檢視**行車導引設施**(標誌、標線、號誌)
3. 檢視號誌路口**視距及管制措施**

137

# 114年道路交通安全執行計畫

## 2-1 扎根高級中等以下學校交通安全教育

政策依據：行人道路交通安全政策綱領-扎根高級中等以下學校交通安全教育

### 課題

改善兒少通學交通事故，建立學生道路安全應對能力

### 行動方案

交通安全教育師資增能培訓計畫

交通安全主題館戶外體驗教學

辦理自行車騎乘安全教育研習營

「交安達人@TAINAN」知識大會考

教育面/  
績效指標

➔ 1.路口安全觀念、正確用路觀念知悉度達60%以上

### 預期效益

1. **停讓**文化深植於心
2. 加強學生道路安全**應變能力**
3. 學齡期養成**良好用路習慣**

138

# 114年道路交通安全執行計畫

## 2-2 臺南市114年道路交通安全-停讓文化2.0

政策依據：行人道路交通安全政策綱領-停讓文化2.0

### 課題

用路人欠缺正確用路觀念與存在投機違規心態

### 行動方案

製作宣導素材

波段式多元宣導管道(電台、報紙、社群、場站宣導、講座等)

宣導面/  
績效指標

➔ 結合停讓及高齡友善宣導主軸，每月定期宣導至少12件。

### 預期效益

1. 停讓文化深植於心
2. 車輛行駛於路口能「停車」禮讓行人先行
3. 行人遵守行人號誌

139

# 114年道路交通安全執行計畫

## 2-3 臺南市114年道路交通安全-在地化互動式強化高齡交通安全

政策依據：行人道路交通安全政策綱領-在地化互動式強化高齡交通安全

### 課題

高齡機車騎士交通安全觀念不足，缺乏防禦駕駛觀念

### 行動方案

拓增高齡宣導管道，結合路老師、市府(社政、民政、衛生、農漁會)、樂齡中心跨機關合作

推動體驗式宣導  
(大型車宣導、非號誌路口體驗)

製作客制化教材、教具  
(運用轄區事故現場直擊影片製作)

宣導面/  
績效指標

- ➔
1. 路老師宣講達85場次
  2. 體驗式宣導15場次

### 預期效益

1. 建立高齡者防禦駕駛能力
2. 相關單位協力合作

140

# 114年道路交通安全執行計畫

## 5-1 建立客運自主安全管理及超速違規防制計畫

政策依據：汽車運輸業管理規則與道路交通管理處罰條例  
-健全汽車運輸業相關管理法規，落實監督管理與汽車運輸業安全治理

### 課題

客運業車輛體積大、重量重，發生交通事故嚴重危害度高

### 行動方案

採用動態車機管理系統，配合相關行車紀錄器資料

抽查4家客運業者，篩選違規超速資料，並依法裁罰

監理面/  
績效指標

➔ 針對超速行為之業者進行相關裁罰

### 預期效益

1. 運用動態管理系統，篩選出各業者異常事項
2. 提升市區客運乘客及用路人行車安全

141

# 114年道路交通安全執行計畫

## 6-1 加強取締重大交通違規計畫

政策依據：道路交通安全基本法第14條

### 課題

民眾仍存僥倖心態，違反酒後駕車、闖紅燈、超速、危險駕駛、不禮讓行人等駕駛行為

### 行動方案

加強重大違規執法(酒後駕車、闖紅燈(不含紅燈右轉)、嚴重超速、大型車、蛇行、逆向行駛、轉彎未依規定、機車行駛禁行機車道、機車未依規定兩段式左轉等)

要求各執法單位落實執行工作

執法面/  
績效指標

➔ 114年取締10項重大交通違規舉發件數，較前3年(111年至113年)全年舉發平均件數，已增加2%舉發件數。

### 預期效益

1. 減少用路人違規機率
2. 提高員警交通執法品質

142

# 114年道路交通安全執行計畫

## 6-2 建置科技執法設備

政策依據：道路交通安全基本法第14條、112年4月第14期院頒道安方案核定本執法小組行動方案、行政院112年8月17日院臺外字第1121032322號函-應用科技強化執法成效

### 課題

警力有限，無法於易肇事或違規路口長時間執法

### 行動方案

易違規及易肇事路(段)口建置交通科技執法設備

執法面/  
績效指標

➔ 完成建置交通科技執法設備5處

### 預期效益

1. 降低執法成本，減少警力耗費
2. 提醒駕駛人遵守道路交通安全規則，降低違規機率

143

# 114年道路交通安全執行計畫

## 7-1 強化道路交通事故緊急救護系統計畫

政策依據：交通部「國家道路交通安全綱要計畫-涉及地方政府部分」、臺南市政府消防局救護紀錄表電子化管理應用系統-健全緊急醫療救護體系

### 課題

僅要求消防單位加速前往現場及加速送醫，除效果有限之外，亦會影響道路交通安全

### 行動方案

推動電子化救護紀錄表系統之建置及維護

優化本局與各責任醫院端之資料傳輸品質

執法面/  
績效指標

➔ 推動53個救災救護分隊8個高級救護隊與13間急救責任醫院，使用電子化救護紀錄系統將傷病患資訊預警後送醫院

### 預期效益

1. 建構智慧化緊急醫療救護資訊網絡，跨機關資訊協作，提升傷病患的醫療照護
2. 緊急醫療救護資料標準化，擴大資料流通與應用

144

# 114年道路交通安全執行計畫

## 9-1 弱勢行人對車告警系統

政策依據：交通部「2020運輸政策白皮書-陸運篇」策略40「導入創新科技提升事故防制成效」-推動與促進相關之研究及科學技術發展

### 課題

弱勢用路人安全通過路口需求及重點熱區的衝突風險警示方案尚待加強

### 行動方案

及時運算路口行車與弱勢行人相對距離，主動語音告警

發展弱勢用路人友善智慧交通

工程面/  
績效指標

- 1. 完成20台計程車、70台公車串接
- 2. 辦理高齡長者啟動測試

### 預期效益

- 1. 提升科技輔助弱勢用路人體驗滿意度及安全性
- 2. 營造弱勢行人安全幸福交通環境

145

# 114年道路交通安全執行計畫

## 9-2 臺南市重點路廊整合改善計畫

政策依據：交通部「2020運輸政策白皮書-陸運篇」策略40「導入創新科技提升事故防制成效」-鼓勵將創新科技應用至道安改善

### 課題

科技輔助需符合用路人需求，長期發展需各單位協力合作

### 行動方案

檢討路廊之時制連鎖、規劃動態號誌策略

「易壅塞路廊」現地勘查，輔以路況監控CCTV與AI車流辨識，確認車流轉向行為、瓶頸路口等，推動群組週期延長、時比調整、動態號誌執行等策略。

工程面/  
績效指標

- 1. 改善路廊交通事故減少5%。
- 2. 整體路廊上下班尖峰旅行時間減少10%。

### 預期效益

- 1. 降低路廊交通事故
- 2. 減少整體路廊旅行時間

146

## 114年各項推動計畫(行動方案)經費來源

| 項目 | 計畫名稱                             | 執行單位       | 114年經費補助來源(金額)       | 114年經費自籌 |
|----|----------------------------------|------------|----------------------|----------|
| 1  | 1-1 永續提升人行安全計畫                   | 工務局<br>交通局 | 內政部(9千萬)<br>交通部(1千萬) |          |
| 2  | 1-2 建立道路交通安全檢核制度及推動機制            | 交通局        |                      | 500萬     |
| 3  | 2-1 扎根高級中等以下學校交通安全教育             | 教育局        | 教育部(160萬)            |          |
| 4  | 2-2 臺南市114年道路交通安全-停讓文化2.0        | 新聞處        | 交通部(200萬)            |          |
| 5  | 2-3 臺南市114年道路交通安全-在地化互動式強化高齡交通安全 | 嘉義區監理所     | 交通部                  |          |
| 6  | 5-1 建立客運自主安全管理及超速違規防制計畫          | 公運處        |                      | 年度預算     |
| 7  | 6-1 加強取締重大交通違規計畫                 | 警察局        |                      | 年度預算     |
| 8  | 6-2 建置科技執法設備                     | 警察局        |                      | 1,150萬   |
| 9  | 7-1 強化道路交通事故緊急救護系統計畫             | 消防局        |                      | 年度預算     |
| 10 | 9-1 弱勢行人對車告警系統                   | 交通局        | 交通部(300萬)            |          |
| 11 | 9-2 臺南市重點路廊整合改善計畫                | 交通局        | 交通部<br>(1,000萬)      |          |

備註：補助計畫經費來源分屬中央各部會

147

## 113年臺南市交通事故防制成果



148

# 簡報大綱

壹

交通事故  
防制策略

貳

道安重點  
工作

參

事故防制  
績效

肆

結論

壹



交通事故  
防制策略

# 壹

## 交通事故防制策略 – 近3年交通事故總覽

事故概況

### What

車與車59%  
單一車21%  
車與人9%

### Who

65歲較多  
且以機車為多

### Where

51%在路口  
49%在路段

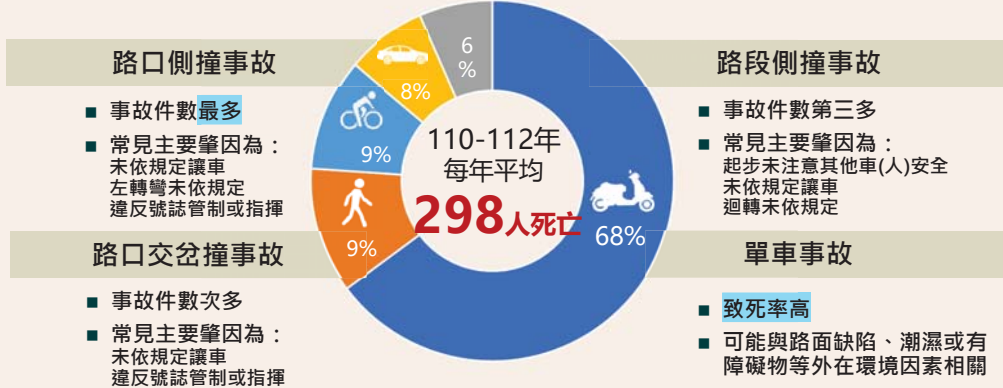
### When

12月-2月  
10-12時及  
16-18時

### Why

駕駛人因素  
未依規定讓車  
未注意車前狀態  
違反號誌管制或指揮

常見及致死率高  
事故型態

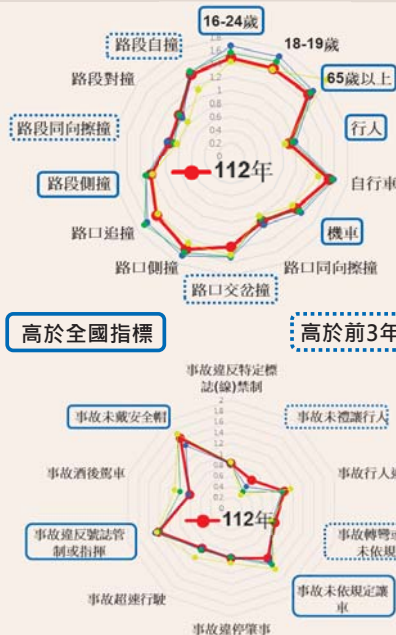


# 壹

## 交通事故防制策略 – 112年事故概況及觀測指標

112年與前3年同期比較

|            |           |        |
|------------|-----------|--------|
| 30日死亡人數    | 296人 ▼10人 | -3.3%  |
| 機車         | 202人 ▼3人  | -1.5%  |
| 自行車        | 23人 ▼8人   | -25.8% |
| 高齡者        | 126人 ▼16人 | -11.3% |
| 自小客        | 16人 ▼4人   | -20.0% |
| 青年(18-24歲) | 35人 ▲7人   | +25.0% |
| 行人         | 28人 ▼3人   | -9.7%  |



# 壹

## 交通環境概要 — 事故防制策略研擬

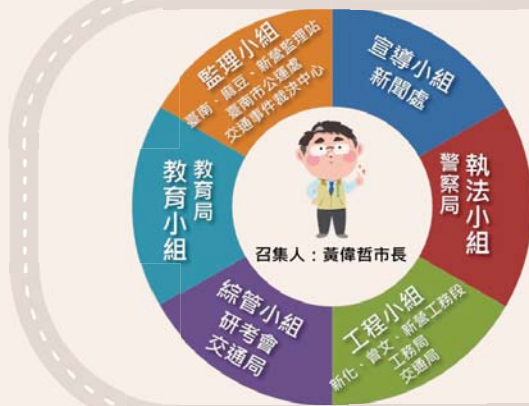
### 交通事故防制重點目標

- ✓ 2030年死亡人數降50%
- ✓ 每年整體事故目標降7%、行人事故目標降7%



# 貳

## 道安重点工作



# 貳

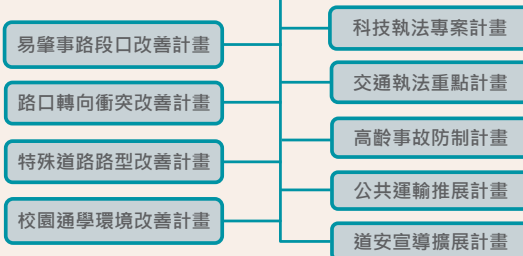
## 113年道安重點工作

3大事故族群、9大重點工作、6大專案防制作為

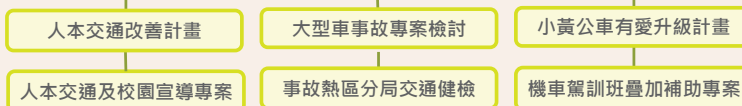


目標113年30日交通事故死亡人數**下降7%**以上

### 道安提升計畫(九大重點工作)



### 專案防制作為



# 貳

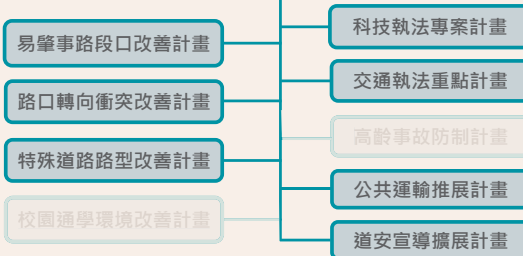
## 113年道安重點工作

3大事故族群、9大重點工作、6大專案防制作為

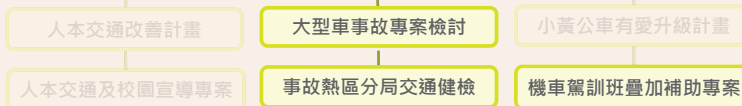


目標113年30日交通事故死亡人數**下降7%**以上

### 道安提升計畫(九大重點工作)



### 專案防制作為



# 貳

## 113年道安重點工作

### 機車事故防制

#### 易肇事路段改善

事故資料蒐集分析

易肇事地點確認

肇因分析

方案研擬

執行改善

績效追蹤評估

|                       |                   |
|-----------------------|-------------------|
| 東區裕農路<br>【東門路-裕義路】    | 東區<br>【小東路與勝利路口】  |
| 南區金華路二段<br>【永華路-新興路】  | 南區<br>【南門路與健康路口】  |
| 安平區健康路二段<br>【建平路-西門路】 | 中西區<br>【民族路與西門路口】 |
| 南區金華路一段<br>【新興路-中華南路】 | 北區<br>【公園路與成功路口】  |
| 北區西門路四段<br>【北辰橋-公園北路】 | 北區<br>【長榮路與開元路口】  |

成立推動小組

加強交安  
風險意識

加強執法  
力度準度



超速375件  
轉彎未依規定2570件  
闖紅燈2944件  
違停1687件

取締  
狀況

#### 路口轉向衝突改善

工作項目

新增左轉專用道  
預計10處以上

降低右轉彎汽車  
與直行機車衝突  
預計優化10處以上

非號誌化路口優化  
預計完成100處

交通局、工務局、公路局雲嘉南區分局合作

#### 甲頂路全線(中正南路至中華路) 偏心左轉專用車道於7月上旬完工



2024年7月上旬完工

#### 金華路與建南路口偏心左轉專用車道完工



2024年7月中旬完工

# 貳

## 113年道安重點工作

### 機車事故防制

#### 特殊道路路型檢討

工作項目

圓環改善計畫  
預計2處圓環改造

非正交、多岔路  
口改善  
預計完成2處改善

路段(口)減速  
5處路段(口)減速規劃

交通局、工務局、公路局雲嘉南區分局合作



完成



# 貳

## 113年道安重點工作

### 機車事故防制

#### 執法重點計畫



#### 五大重點交通執法

- ✓大型車輛違規取締 11,267件
- ✓酒後駕車加強防制 4,081件
- ✓併排停車加強執法 338件
- ✓速度管理測照執法 158,142件
- ✓改裝車輛危駕稽查 2,626件

取締狀況



#### 科技執法專案

科技執法啟用(共48處)

| 項次 | 地點             | 鄰近重要場站 |
|----|----------------|--------|
| 1  | 中西區、東區北門路      | 臺南火車站  |
| 2  | 北區公園路          | 臺南轉運站  |
| 3  | 高鐵站前U型車道       | 高雄臺南站  |
| 4  | 永康區中華路與中華一路口周邊 | 永康兵仔市  |

#### 路口多功能科技執法(列舉)

| 項次 | 地點           | 鄰近重要場站    |
|----|--------------|-----------|
| 1  | 永康區復興路與高速二街口 | 國1大灣交流道   |
| 2  | 仁德區中山路與文德路口  | 國1仁德交流道   |
| 3  | 仁德區中山路與中正路口  | 國1仁德交流道   |
| 4  | 新營區長榮路與臺1線口  | 國1新營交流道   |
| 5  | 北區小東路與勝利路口   | 成功大學、成大醫院 |
| 6  | 永康區中華路與中正南路口 | 幹道匯集路口    |
| 7  | 東區中華東路與凱旋路口  | 南紡購物中心    |
| 8  | 中西區中華西路與民權路口 | 上、下班幹道    |

#### 執法件數

65,500件

#### 事故件數

113年1-11月 866件 1,140人  
112年1-11月 965件 1,300人  
↓99件 ↓160人

# 貳

## 113年道安重點工作

### 機車事故防制

#### 事故熱區分局交通健檢

|      |       |      |     |
|------|-------|------|-----|
| 新營分局 | 自撞(摔) | 涉大型車 | 高齡者 |
| 白河分局 | 自撞(摔) |      | 高齡者 |
| 麻豆分局 | 自撞(摔) | 涉大型車 | 高齡者 |
| 善化分局 | 自撞(摔) |      | 高齡者 |
| 歸仁分局 | 自撞(摔) | 涉大型車 |     |

相對嚴峻

自撞(摔)、涉大型車事故、高齡者



#### 大型車事故專案檢討



| 重點項目 | 改善工作與內容   |
|------|---|
| 源頭管理 | 加強客貨運業者行車安全管理<br>強化高風險運輸業者辦理查核<br>規範申請大型車臨時道路通行期限規定 |
| 重點工程 | 推動入車區隔重點交通工程優化                                      |
| 執法取締 | 安排大型車輛出入頻繁與易肇事路段取締勤務                                |
| 教育宣導 | 辦理大型車視野死角與內輪差宣導體驗活動                                 |



# 貳

## 113年道安重點工作

### 機車事故防制

#### 機車駕訓補助專案計畫

鼓勵參加機車駕訓班

- ◆中央、地方、大專高中職、民間四方合作
- ◆首創快考專班+疊加補助

1000名 **全數額滿**



#### 公共運輸推展

台南T-PASS

- ◆中央、地方、公私部門共同合作



#### 道安宣導擴展計畫

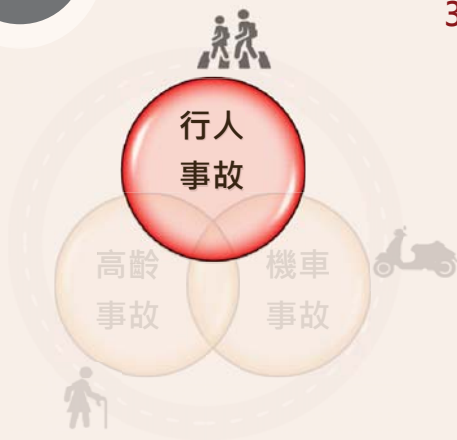
- ◆ 結合民政、社政、衛生、校安、警政、監理、農漁會、民間企業與NGO組織共同辦理
- ◆ 推動「大型車體驗活動」互動式宣導
- ◆ 深入社區鄰里及大型活動推廣高齡換照



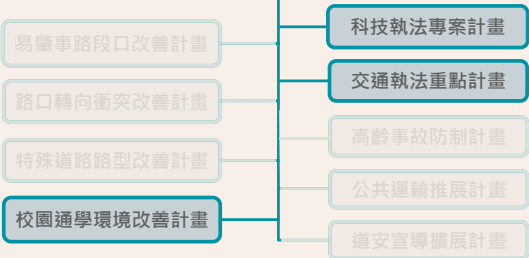
# 貳

## 113年道安重點工作

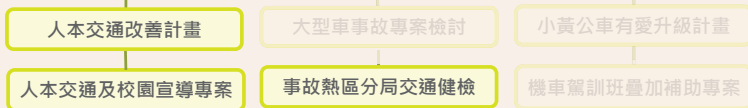
3大事故族群、9大重點工作、6大專案防制作為



#### 道安提升計畫(九大重點工作)



#### 專案防制作為



目標113年30日交通事故死亡人數**下降7%**以上

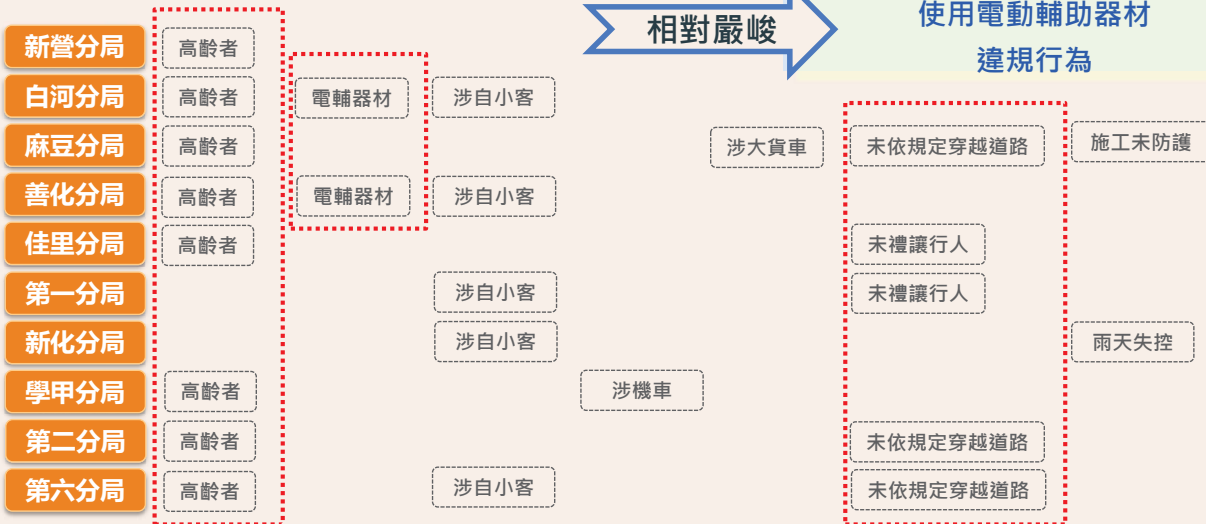
# 貳

## 113年道安重點工作



### 行人事故防制

#### 事故熱區分局交通健檢



# 貳

## 113年道安重點工作



### 行人事故防制

#### 校園通學環境改善計畫

- ◆ 盤點各校園通學環境改善需求 **完工 90校** 計 **提報95校**。
- ◆ 含通學步道、標線型人行道、校園周邊路側、行人通行路逕障礙物排除、家長接送區內部化



#### 推動流程



#### 人本交通改善計畫



# 貳

## 113年道安重點工作

### 行人事故防制

#### 交通執法重點計畫

##### 重點攔查取締

- ◆車輛不停讓行人
  - ◆人行道通行順暢
  - ◆違規停車/臨時停車
  - ◆擺放道路障礙物
- 37區**同步執行



##### 行人密集路口科技執法

- ◆建置「車輛不停讓行人」取締功能
- ◆校園、商場、觀光處所等地點共計建置啟用**27處**



#### 科技執法專案計畫

##### 113年新增車輛不停讓行人取締地點

| 序次 | 設置地點            | 附設重要設施    |
|----|-----------------|-----------|
| 1  | 北區東豐路與長榮路口      | 成功大學、成大醫院 |
| 2  | 北區公園路與和線路口      | 延平國中      |
| 3  | 北區小東路與勝利路口      | 成功大學、成大醫院 |
| 4  | 北區西門路與北安路口      | 易肇事路口     |
|    | 永康區中正南(北)路與中正路口 | 三村國小、銀行商場 |
|    | 南區金華路與健康路口      | 高橋周邊道路    |
|    | 南區中華西路與新興路口     | 歐佐麻里安平港園區 |
|    | 東區大同路與國權路口      | 高橋周邊道路    |
|    | 中西區西門路與國權路口     | 高橋周邊道路    |

#### 人本交通教育宣導

- ◆運用AR、VR人本交通科技教具持續宣導
- ◆互動學習、向下扎根，辦理



#### 教育主題館安全營

- ◆增建動態偵測即時互動場域
- ◆交通安全夏令營
- ◆結合交通安全月舉辦小小警察體驗



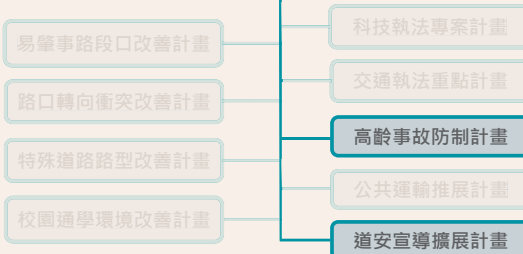
# 貳

## 113年道安重點工作

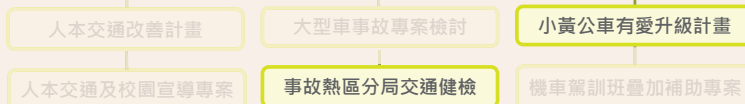
3大事故族群、9大重點工作、6大專案防制作為



#### 道安提升計畫(九大重點工作)



#### 專案防制作為



目標113年30日交通事故死亡人數**下降7%**以上

# 貳

## 113年道安重點工作

### 高齡事故防制



- 事故資料蒐集分析
- 易肇事地點確認
- 肇因分析
- 方案研擬
- 執行改善
- 績效追蹤評估

### 高齡者事故防制計畫

成立專責推動工作小組  
改善行政區篩選標準：  
65歲以上4類交通事故最高行政區  
(30日死亡、受傷、死亡率、受傷率)

|                  |                  |
|------------------|------------------|
| 安南區<br>高齡30日死亡最多 | 永康區<br>高齡30日受傷最多 |
|------------------|------------------|

10/4  
期中

114.1  
月期末

- ◆ 高齡交通環境通用設計  
庇護島、轉角人行空間擴大、行人專用號誌放大
- ◆ 5大行動策略：  
強化教育宣導、推動駕照管理、建置高齡友善設施、多元運輸服務、保障高齡用路安全
- ◆ 區里合作宣導高齡交通安全計畫  
已辦理80場次宣導(2,064人參與)

# 貳

## 113年道安重點工作

### 高齡事故防制



### 小黄公車有愛升級計畫

- ◆ 113年規劃小黄公車第五期計畫共11條，已於113年6月20日完成業者評選作業，刻正辦理路線籌備事宜。
- ◆ 預計第四季陸續通車，達成42條路線目標。
- ◆ 跨域結合醫療、通學場域擴大服務。

全數通車



### 道安宣導擴展計畫

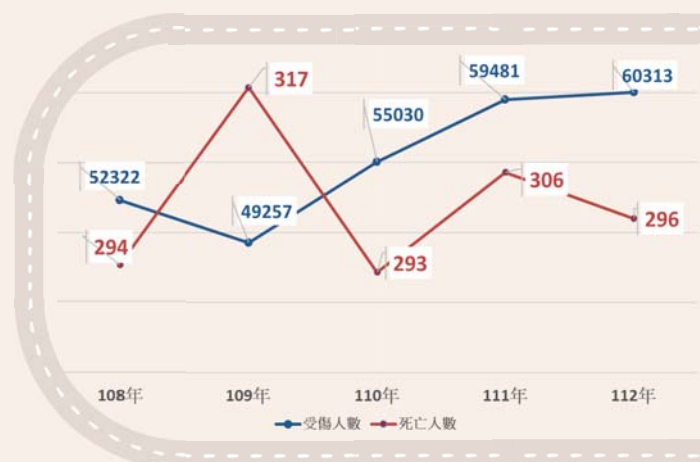
- ◆ 結合公私部門與NGO 組織辦理道安宣導活動-預計50場
- ◆ 成功大學合作「高齡騎士行動介入方案」-預計4場

全數完成



### 交通安全月響應及推廣

4場記者會

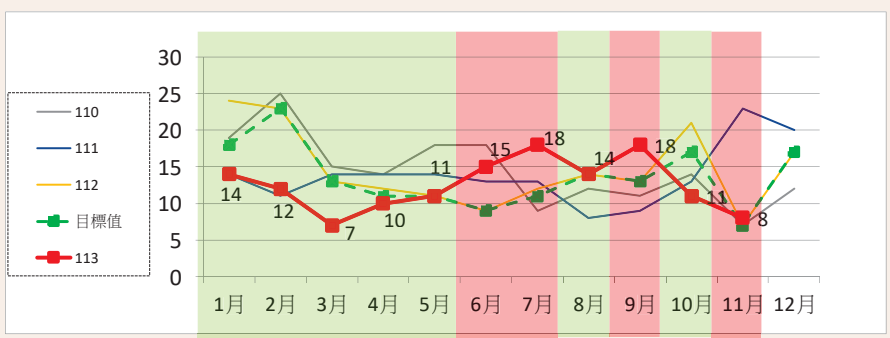


## 事故防制績效



## 事故防制績效 - 113年1-11月整體事故分析

- ◆ 1-11月A1事故138人，較去年同期-21人(-13.2%)符合目標值(147人)。
- ◆ 1-5、8、10月單月事故防制良好，符合每月目標值
- ◆ 6、7、9、11月單月A1高於目標值，仍呈下降趨勢



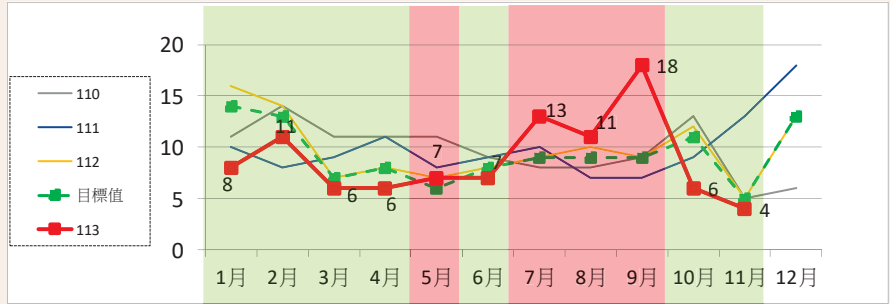
(資料來源：道安資訊平台)

| 113年A1人數 | 1月 | 2月  | 3月 | 4月 | 5月 | 6月 | 7月 | 8月 | 9月 | 10月 | 11月 | 12月 | 合計  | 截至1-11月 |
|----------|----|-----|----|----|----|----|----|----|----|-----|-----|-----|-----|---------|
| 目標值      | 18 | 23  | 13 | 11 | 11 | 9  | 11 | 14 | 13 | 17  | 7   | 17  | 164 | 147     |
| 實際值      | 14 | 12  | 7  | 10 | 11 | 15 | 18 | 14 | 18 | 11  | 8   |     |     | 138     |
| 差異       | -4 | -11 | -6 | -1 | 0  | 6  | 7  | 0  | 5  | -6  | 1   |     |     | -9      |



## 事故防制績效 - 113年1-11月機車事故分析

- ◆ 1-11月機車A1事故97人，較去年同期-8人(-7.6%)  
**符合目標值(99人)**
- ◆ 1-4、6、10、11月單月事故防制良好，符合目標值
- ◆ 5月及7-9月單月機車A1事故高於目標值



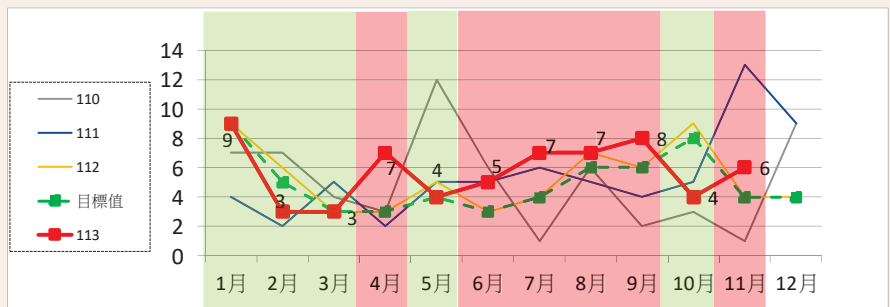
(資料來源：道安資訊平台)

| 113年A1機車 | 1月 | 2月 | 3月 | 4月 | 5月 | 6月 | 7月 | 8月 | 9月 | 10月 | 11月 | 12月 | 合計  | 截至1-11月 |
|----------|----|----|----|----|----|----|----|----|----|-----|-----|-----|-----|---------|
| 目標值      | 14 | 13 | 7  | 8  | 6  | 8  | 9  | 9  | 9  | 11  | 5   | 13  | 112 | 99      |
| 實際值      | 8  | 11 | 6  | 6  | 7  | 7  | 13 | 11 | 18 | 6   | 4   |     |     | 97      |
| 差異       | -6 | -2 | -1 | -2 | 1  | -1 | 4  | 2  | 9  | -5  | -1  |     |     | -2      |



## 事故防制績效 - 113年1-11月高齡事故分析

- ◆ 1-11月高齡A1事故63人，較去年同期+4人(+6.8%)  
**高於目標值(55人)**
- ◆ 1-3、5、10月單月事故防制成效良好，符合目標值
- ◆ 4、6-9及11月單月高齡A1事故高於目標值



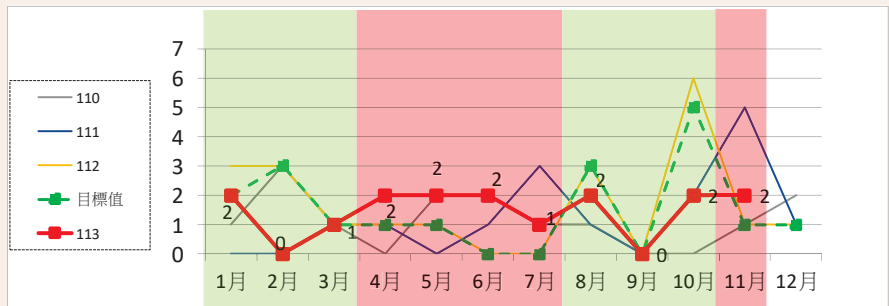
(資料來源：道安資訊平台)

| 113年A1機車 | 1月 | 2月 | 3月 | 4月 | 5月 | 6月 | 7月 | 8月 | 9月 | 10月 | 11月 | 12月 | 合計 | 截至1-11月 |
|----------|----|----|----|----|----|----|----|----|----|-----|-----|-----|----|---------|
| 目標值      | 9  | 5  | 3  | 3  | 4  | 3  | 4  | 6  | 6  | 8   | 4   | 4   | 59 | 55      |
| 實際值      | 9  | 3  | 3  | 7  | 4  | 5  | 7  | 7  | 8  | 4   | 6   |     |    | 63      |
| 差異       | 0  | -2 | 0  | 4  | 0  | 2  | 3  | 1  | 2  | -4  | 2   |     |    | 8       |



# 事故防制績效 - 113年1-11月行人事故分析

- ◆ 1-11月行人A1事故16人，較去年同期-3人(-15.8%)  
**符合目標值(17人)**
- ◆ 1-3月及8-10月單月事故防制良好，符合每月目標值
- ◆ 4-7月及11月單月行人A1事故高於目標值



(資料來源：道安資訊平台)

| 113年A1行人 | 1月 | 2月 | 3月 | 4月 | 5月 | 6月 | 7月 | 8月 | 9月 | 10月 | 11月 | 12月 | 合計 | 截至1-11月 |
|----------|----|----|----|----|----|----|----|----|----|-----|-----|-----|----|---------|
| 目標值      | 2  | 3  | 1  | 1  | 1  | 0  | 0  | 3  | 0  | 5   | 1   | 1   | 18 | 17      |
| 實際值      | 2  | 0  | 1  | 2  | 2  | 2  | 1  | 2  | 0  | 2   | 2   |     |    | 16      |
| 差異       | 0  | -3 | 0  | 1  | 1  | 2  | 1  | -1 | 0  | -3  | 1   |     |    | -1      |

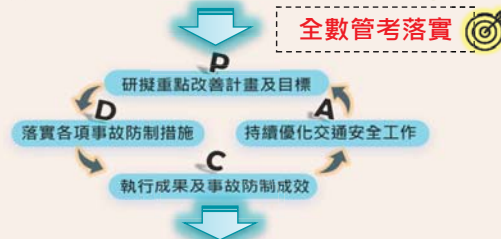


# 事故防制績效

目標113年30日交通事故死亡人數下降7%以上

3大事故族群、9大重點工作、6大專案防制作為

全數管考落實



114年臺南市道路交通安全多元提升計畫 (9大行動計畫、21項推動策略、33項具體工作)

|     | 113年 | 112年 | 增減人數 |        |               |
|-----|------|------|------|--------|---------------|
|     |      |      | 人數   | 比率     | 6都減幅比率排序(多至少) |
| 全國  | 2161 | 2222 | -61  | -2.7%  |               |
| 臺北市 | 85   | 84   | +1   | +1.2%  | 4             |
| 新北市 | 196  | 188  | +8   | +4.3%  | 5             |
| 桃園市 | 215  | 168  | +47  | +28%   | 6             |
| 臺中市 | 208  | 224  | -16  | -11.1% | 1             |
| 臺南市 | 207  | 219  | -12  | -5.5%  | 3             |
| 高雄市 | 215  | 229  | -14  | -6.1%  | 2             |

| 行人安心守護計畫  | 道路順暢有序計畫   | 自行車安全騎乘計畫  |
|---|--|--|
| 推動策略<br>一、路口路段安全優化<br>二、校園週邊環境優化<br>三、社區及街廓整體優化 | 推動策略<br>一、路口安全優化<br>二、路段安全優化                         | 推動策略<br>一、整建自行車道<br>二、優化自行車共用環境<br>三、明確化自行車路口動線      |
| 監理駕照管考計畫  | 宣導分齡分眾計畫   | 執法精準高效計畫   |
| 推動策略<br>一、違規矯正及講習換照<br>二、機車駕訓加倍推進               | 推動策略<br>一、結合公私部門辦理交安宣導<br>二、推廣交通安全5守則5運動<br>三、推廣停車文化 | 推動策略<br>一、針對各轄區高風險肇因與違規項目取締<br>二、針對四大族群主要肇因與違規項目重點取締 |
| 智慧科技執法計畫  | 公共運輸推廣計畫   | 教育階段成長計畫   |
| 推動策略<br>一、易肇事路口設置科技執法設備<br>二、針對高風險肇因與違規項目執法     | 推動策略<br>一、拓展公共運輸服務路網<br>二、公共運輸深入村里                   | 推動策略<br>一、扎根學校交通安全教育<br>二、推廣全齡安全教育                   |

# 肆

過得更好。  
More Than Better.



## 結論

# 肆

## 結論



黃市長  
親自督導

1+1>2  
發揮效果

113年  
持續精進

- ◆ 以各類事故熱區為重點防制
- ◆ 聚焦3事故族群，推動9大重點工作、6項專案計畫


- ◆ 113年1-11月召開11次大會，市長皆親自主持
- ◆ 道安總動員，每周事故第一時間追蹤檢討

- ◆ 推動「臺南市道路交通安全精進計畫」
- ◆ 「事故熱區分局交通健檢」專案防制
- ◆ 訂定「臺南市道路交通安全多元提升計畫」


- ◆ 113年1-9月30日死亡事故減少12人(-5.5%)
- ◆ 113年1-11月A1死亡事故減少21人(-13.2%)
- ◆ 113年1-11月A2受傷事故減少1,142人(-2.1%)

群策群力  
滾動檢討


簡報結束  
恭請指教



臨時動議



兼召集人結論



會議結束，感謝參與

# 附件

1. A1 事故改善列管追蹤表
2. 車輛相關報表
3. 「行人優先交通安全行動綱領」  
辦理情形列管表
4. 本市 112 年針對路口改善預算  
執行情況調查表
5. 113 年警察局提報道路交通工程  
設施改善辦理情形說明表



A1 類事故交通工程改善情形列管追蹤表

| 項次 | 編號<br>(事故日期) | 肇事地點                  | 會勘結論或工作圈會議裁示改善事項  | 辦理情形  | 主辦單位                     |
|----|--------------|-----------------------|---|---|--------------------------|
| 1  | 1130321      | 左鎮區台 20 線<br>23.5 公里處 | <p>1. 台 20 線 23.5K 處附近轉彎處設置鋼管柱型護欄並請評估於台 20 線 23.5K 處閃光號誌改為三色號誌</p> <p>2. 台 20 線 22K 至 24K 處研議設置科技執法</p> | <p>改善事項 1. 鋼管柱護欄經評估改為新增「障礙物體」標誌，已於 113 年 6 月 11 日完成，另閃光號誌改為三色號誌部分，彙整相關資料陳報公路局雲嘉南區分局同意後辦理，公路局雲嘉南區分局 113 年 10 月 30 日雲嘉南分局交字第 1135009265 號函回復：同意辦理，委請交通局辦理設置。<br/><b>閃光號誌改為三色號誌預計 114 年 1 月 31 日前完成</b></p> <p>改善事項 2. 責請轄區新化分局評估建置固定桿取締超速桿或科技執法可行性後憑辦，現由該分局編排移動式測速照相勤務執法，以防制交通事故。</p> | <p>曾文工務段<br/>警察局</p>     |
| 2  | 1130606      | 南區西門路一段 683 號         | <p>1. 加強取締，另評估設置科技執法及路口監視器</p> <p>2. 藍晒圖文創園區出入口增設「禁止停車違者取締」警告標誌</p>                                     | <p>改善事項 1. 本案業於 113 年 6 月 27 日邀集相關單位辦理現地會勘，決議由交通局及文化局改善停車空間配套措施後，再行評估違規停車科技執法建置可行性，現由轄區第六分局適時編排勤務維持路段交通秩序。</p> <p>改善事項 2. 預計 <b>113 年 12 月 31 日前完成</b></p>  | <p>警察局(1)<br/>文化局(2)</p> |

| 項次 | 編號<br>(事故日期) | 肇事地點                    | 會勘結論或工作圈會議裁示改善事項   | 辦理情形  | 主辦單位  |
|----|--------------|-------------------------|--|---|-------|
| 3  | 1130706      | 北區林森路3段<br>229號         | 1. 移除現地「多時相號誌、依燈號行駛」告示牌<br>2. 補繪路口模糊行人穿越道線、快慢車道分隔線、禁止變換車道線、路面邊線等標線 | 改善事項 1. 已於 113年 9 月 30 日完成<br>改善事項 2. 預計 113年 12 月 31 日前完成                    | 交通局   |
| 4  | 1130716      | 仁德區臺 86 線<br>4.6K 處     | 1. 回復遭撞毀危 3、警 22 及交通桿<br>2. 評估增設碰撞緩衝撞設施                            | 改善事項 1. 已於 113年 9 月 30 日前完成<br>改善事項 2. 擬預計 113年 12 月 31 日前提報預算俟公路局雲嘉南分局同意後辦理。 | 新化工務段 |
| 5  | 1130720      | 東區東門路與<br>富農街口          | 1. 路口實施行人早開時相管制<br>2. 路口增繪行車導引線並調整行穿線及增設行人庇護空間                     | 改善事項 1. 已於 113年 11 月 30 日完成<br>改善事項 2. 預計 113年 12 月 31 日前完成                   | 交通局   |
| 6  | 1130723      | 北區西門路四<br>段與和緯路二<br>段路口 | 1. 增設當心行人標誌<br>2. 增繪綠底行穿線及補繪路口路面邊線、快慢車道分隔線、車道線及行車導引線等模糊標線          | 改善事項 1. 已於 113年 11 月 30 日完成<br>改善事項 2. 預計 113年 12 月 31 日前完成                   | 交通局   |

| 項次 | 編號<br>(事故日期)          | 肇事地點                        | 會勘結論或工作圈會議裁示改善事項   | 辦理情形   | 主辦單位                        |
|----|-----------------------|-----------------------------|--|--|-----------------------------|
| 7  | 1130725               | 佳里區子龍里南47線2.5公里處            | 案地前後彎道路段劃設視覺化減速標線  | 改善事項預計 113 年 12 月 31 日前完成                                      | 交通局                         |
| 8  | 1030805               | 佳里區忠仁里延平路與平等街口              | 1. 增設行人專用號誌並實施行人早開運作等時間分隔措施降低人車衝突機率<br>2. 配置行車導引標線、退縮延平路原行人穿越道線及繪設機慢車停等區、平等街增繪行人穿越道線，利用空間分隔措施減少轉向車流與行人衝突 | 改善事項 1. 預計 113 年 12 月 31 日前完成<br>改善事項 2. 預計 113 年 12 月 31 日前完成 | 交通局                         |
| 9  | 1130815-2<br>暫列 A1 事故 | 新營區民生里復興路 280 之 1 號         | 補繪快慢車道分隔線及路面邊緣。  | 改善事項預計 113 年 12 月 31 日前完成                                      | 交通局                         |
| 10 | 1130822-1             | 歸仁區七甲里中正北路二段418巷與(湖七橋)防汛道路口 | 1. 遷移路口東南側牌面，以增加防汛道路南往北方向近路口處視距<br>2. 路口增繪路口標線，並於西側幹道方向增繪減速標線及慢字   | 改善事項 1. 已於 113 年 11 月 30 日完成<br>改善事項 2. 預計 113 年 12 月 31 日前完成  | 經濟部水利署第六河川分署(1)<br>歸仁區公所(2) |

| 項次 | 編號<br>(事故日期) | 肇事地點               | 會勘結論或工作圈會議裁示改善事項                      | 辦理情形  | 主辦單位                 |
|----|--------------|--------------------|---------------------------------------|---|----------------------|
| 11 | 1130908      | 善化區台 19 甲線 23 公里處  | 1. 台 19 甲線補繪禁行機車標字<br>2. 支道東側增設停止線及停字 | 改善事項已於 113 年 10 月 28 日完成。<br>改善事項 2. 預計 113 年 12 月 31 日前完成  | 新化工務段(1)<br>善化區公所(2) |
| 12 | 1130909-1    | 東區崇德四街與崇德四街 7 巷路口  | 崇德四街與崇德四街 7 巷增繪速限 30 標字               | 改善事項預計 113 年 12 月 31 日前完成                                   | 交通局                  |
| 13 | 1130912-2    | 永康區崑山街與崑山街 103 巷路口 | 路口繪設行人穿越道及網狀線並區分幹支道                   | 改善事項預計 113 年 12 月 31 日前完成                                   | 交通局                  |
| 14 | 1130915      | 南化區台 20 乙線 5 公里處   | 1. 增設警 52 標誌<br>2. 研議西向路側路燈增設之可行性     | 改善事項 1. 已於 113 年 10 月 5 日完成<br>改善事項 2. 預計 113 年 12 月 31 日完成 | 曾文工務段(1)<br>南化區公所(2) |

| 項次 | 編號<br>(事故日期) | 肇事地點                                   | 會勘結論或工作圈會議裁示改善事項   | 辦理情形   | 主辦單位             |
|----|--------------|--|--|--|------------------|
| 15 | 1130918-1    | 新市區中華路<br>174 號                        | 1. 路口紅線延伸三公尺<br>2. 增設限 5 標誌(50)牌面                          | 改善事項 1. 預計 113<br>年 12 月 31 日前完成<br>改善事項 2. 預計 113<br>年 12 月 31 日前完成   | 交通局              |
| 16 | 1130918-2    | 善化區大順六<br>路與善福大道<br>路口                 | 1. 規劃科技執法或設置固定測<br>速桿之可行性<br>2. 既有禁止臨時停車線自停止<br>線起延伸 10 公尺 | 改善事項 1. 責請轄區<br>善化分局評估建置固<br>定桿取締超速桿或科<br>技執法可行性後憑<br>辦，現由該分局編排移<br>動式測速照相勤務執<br>法，以防制交通事故<br>改善事項 2. 預計 113<br>年 12 月 31 日前完成 | 警察局(1)<br>交通局(2) |
| 17 | 1130922      | 六甲區中社里<br>174 線 26.8 公<br>里處(高鐵橋<br>下) | 修復周邊已毀損交通軟桿與反<br>光導標                                       | 改善事項預計 113 年<br>12 月 31 日前完成   | 六甲區公<br>所        |
| 18 | 1130925      | 新市區民生路<br>與富安路口                        | 1. 補繪路口模糊行穿線<br>2. 民生路西往東方向增設警 8<br>標誌                     | 改善事項 1. 預計 113<br>年 12 月 31 日前完成<br>改善事項 2. 預計 113<br>年 12 月 31 日前完成   | 交通局              |

| 項次 | 編號<br>(事故日期) | 肇事地點                                   | 會勘結論或工作圈會議裁示改善事項                         | 辦理情形   | 主辦單位  |
|----|--------------|--|--|--|-------|
| 19 | 1131001-2    | 中西區西門路1段路與健康路1段路口                      | 配合健康路工務局路平專案增設行人早開或早閉時相，並適度退縮北側枕木紋行人穿越道線 | 改善事項預計 113 年 12 月 31 日前完成                                      | 交通局   |
| 20 | 1131002      | 後壁區新東里南 85 線 6.9 公里處                   | 更新路口號誌反光貼紙                               | 改善事項預計 113 年 12 月 31 日前完成                                      | 交通局   |
| 21 | 1131007      | 下營區西連里西連 57 號前(南 59 線 3.25 公里處)        | 近路口適當處增設岔路標誌                             | 改善事項預計 113 年 12 月 31 日前完成                                      | 下營區公所 |
| 22 | 1131022      | 西港區金砂里未命名道路(龍營高幹 52 左 M9724GA38)電桿附近路口 | 1. 南北向支道增繪停止線及停車字<br>2. 增繪減速標線           | 改善事項 1. 預計 113 年 12 月 31 日前完成<br>改善事項 2. 預計 113 年 12 月 31 日前完成 | 交通局   |

| 項次 | 編號<br>(事故日期) | 肇事地點   | 會勘結論或工作圈會議裁示改善事項   | 辦理情形  | 主辦單位                       |
|----|--------------|--|--|---|----------------------------|
| 23 | 1131025      | 安定區新吉里<br>新吉高分5右5<br>電桿處路口                           | 1. 路口劃設「停」、「慢」標<br>字及停止線等標線區分幹支道<br>2. 增設岔路標誌                                    | 改善事項 1. 預計 114<br>年 1 月 31 日前完成<br><br>改善事項 2. 預計 113<br>年 12 月 31 日前完成   | 安定區公<br>所(1)<br><br>交通局(2) |
| 24 | 1131030      | 安定區南 132 線<br>道與未命名道<br>路路口(安定區<br>安定 262-22 號<br>前) | 南 132 線現有斜交行穿線退縮<br>採正交劃設並擴大街角、南 132<br>線近路口處調整車道寬度並劃<br>設分流指向線                  | 改善事項預計 114 年 1<br>月 31 日前完成   | 交通局                        |
| 25 | 1131101-1    | 玉井區台 20 線<br>33.2 公里處                                | 評估台 20 線 32.8K 處附近設置<br>固定式測速照相  | 改善事項:案經評估由<br>轄區分局依警力調度<br>編排移動式測速照相<br>勤務,並已請道路主管<br>機關協助增設警 52 標<br>誌。<br><br>警 52 標誌預計於 114<br>年 1 月 31 日完成      | 警察局<br><br>曾文工務<br>段       |
| 26 | 1131103      | 佳里區佳東路<br>298 號前                                     | 1. 台 19 線(平等街路口-信義<br>一街路口)南北向適當地點設<br>置減速標線及增設警 52 與限 5<br>標誌<br>2. 研議增設固定桿測速照相 | 改善事項 1. 擬預計於<br>114 年 1 月 31 日前完成<br><br>改善事項 2. 案經評估<br>由轄區分局依警力調<br>度編排移動式測速照<br>相勤務,並已請道路主<br>管機關協助增設警 52<br>標誌。 | 新化工務<br>段(1)<br><br>警察局(2) |

| 項次 | 編號<br>(事故日期) | 肇事地點                         | 會勘結論或工作圈會議裁示改善事項                          | 辦理情形                     | 主辦單位  |
|----|--------------|------------------------------|---|--------------------------|-------|
| 27 | 1131122      | 中西區文賢路與西和路路口                 | 上游端增設「往成功路行駛內車道」及「往文賢路行駛外車道」告示牌面及增繪路名指示標字 | 改善事項預計 114 年 3 月 31 日前完成 | 交通局   |
| 28 | 1131128      | 六甲區甲東里忠孝街 106 號與裕農街口(北極殿前路口) | 忠孝街南北向劃設行車導引線。                            | 改善事項預計 114 年 3 月 31 日前完成 | 六甲區公所 |

## 臺南市各型車輛數量區分表

113年11月

| 區 分                | 臺南市       |           |        |
|--------------------|-----------|-----------|--------|
|                    | 本月        | 去年同期      | 增減     |
| 大客車                | 1,901     | 1,940     | -39    |
| 大貨車                | 13,930    | 13,902    | 28     |
| 小客車<br>(含租賃小客車)    | 630,707   | 624,612   | 6,095  |
| 計程車                | 4,186     | 4,187     | -1     |
| 小貨車<br>(含租賃及營業小貨車) | 89,371    | 89,179    | 192    |
| 重機車                | 1,326,890 | 1,318,181 | 8,709  |
| 輕機車                | 53,305    | 54,868    | -1,563 |
| 拖車                 | 4,882     | 4,807     | 75     |
| 特種車                | 5,264     | 5,133     | 131    |
| 合計                 | 2,130,436 | 2,116,809 | 13,627 |

附註：數量為臺南、麻豆、新營監理站轄管車輛合計

臺南市113年11月份機動車輛成長分析比較表

單位：輛

| 區分                 | 上月數量      | 本月數量      | 本月增加數 | 成長百分比% |
|--------------------|-----------|-----------|-------|--------|
| 大客車                | 1,912     | 1,901     | -11   | -0.58  |
| 大貨車                | 13,953    | 13,930    | -23   | -0.16  |
| 小客車<br>(含租賃車)      | 630,222   | 630,707   | 485   | 0.08   |
| 計程車                | 4,189     | 4,186     | -3    | -0.07  |
| 小貨車<br>(含租賃及營業小貨車) | 89,358    | 89,371    | 13    | 0.01   |
| 重機車                | 1,326,692 | 1,326,890 | 198   | 0.01   |
| 輕機車                | 53,209    | 53,305    | 96    | 0.18   |
| 拖車                 | 4,887     | 4,882     | -5    | -0.10  |
| 特種車                | 5,281     | 5,264     | -17   | -0.32  |
| 合計                 | 2,129,703 | 2,130,436 | 733   | 0.03   |

附註：數量為臺南、麻豆、新營監理站轄管車輛合計

台南市政府113年交通部「行人優先交通安全行動綱領」列管表  
(截至113年11月30日止,共28項)

113.11.30

| 面向   | 行動方案          | 工作要項        | 負責局處          | 年度目標數量 | 截至目前完成數量或進度 | 實際辦理進度(%) | 具體辦理情形   | 本府行動計畫     |
|------|---------------|-------------|---------------|--------|-------------|-----------|--|------------|
| 一、工程 | (一)路口行人安全設施改善 | 1. 行人專用號誌   | 工程小組<br>(交通局) | 80處    | 75處         | 93%       | 於各行政區學校、醫療院所、公園、觀光景點、商業密集區附近或多時相號誌重要路口改善行人通行環境，以全面提升行人通行安全。112年度已完成80處，113年預計增設80處，目前已完成75處，並持續辦理盤點派工作業。 | 行人通行安全提升計畫 |
|      |               | 2. 行人號誌時相早開 | 工程小組<br>(交通局) | 150處   | 130處        | 87%       | 於各行政區學校、醫療院所、公園、觀光景點及商業密集區附近重要路口設置行人綠燈早開，112年度已完成300處，113年預計增設150處，目前已完成130處，並持續辦理盤點派工作業。                | 行人通行安全提升計畫 |
|      |               | 3. 行人專用時相   | 工程小組<br>(交通局) | 50處    | 45處         | 90%       | 於各行政區學校、醫療院所、公園、觀光景點及商業密集區附近重要路口設置建置行人專用時相，112年度已完成100處，113年預計增設50處，目前已完成45處，並持續辦理盤點派工作業。                | 行人通行安全提升計畫 |
|      |               | 4. 標線型人行道   | 工程小組<br>(交通局) | 15處    | 20處         | 133%      | 於各行政區學校、醫療院所、公園、觀光景點、車站及商業密集區附近未設置實體人行道道路規劃標線型人行道，112年度已完成30處，113年預計增設15處，已完成20處。                        | 行人通行安全提升計畫 |

台南市政府113年交通部「行人優先交通安全行動綱領」列管表  
(截至113年11月30日止,共28項)

113.11.30

| 面向   | 行動方案          | 工作要項     | 負責局處              | 年度目標數量 | 截至目前完成數量或進度         | 實際辦理進度(%) | 具體辦理情形  | 本府行動計畫     |
|------|---------------|----------|-------------------|--------|---------------------|-----------|---|------------|
| 一、工程 | (一)路口行人安全設施改善 | 5. 行人庇護島 | 工程小組<br>(交通局、工務局) | 10處    | 8處(交通局)<br>2處(工務局)  | 100%      | 112年度本市已完成17處。<br>交通局:113年預計建置8處行人庇護島,已全數完成。<br>工務局:113年預計建置2處行人庇護島,已完成(國民路-第一工務大隊門口及台江大道4段)。   | 行人通行安全提升計畫 |
|      |               | 6. 行穿線退縮 | 工程小組<br>(交通局、工務局) | 15處    | 10處(交通局)<br>8處(工務局) | 120%      | 112年度本市已完成39處。<br>交通局:113年預計建置10處行穿線退縮,已完成。<br>工務局:113年預計建置5處行穿線退縮,已完成8處(國民路-第一工務大隊門口、臺江大道2段2處(本源街106巷路口、長溪路口)及台江大道4段1處、怡安路一段4處(怡安路249巷、保鎮街、培安路、慶安路)。 | 道路品質計畫2.0  |
|      |               | 7. 綠底行穿線 | 工程小組<br>(交通局)     | 5處     | 8處                  | 160%      | 113年度本市已完成8處。   |            |

台南市政府113年交通部「行人優先交通安全行動綱領」列管表  
(截至113年11月30日止,共28項)

113.11.30

| 面向   | 行動方案  | 工作要項                                 | 負責局處          | 年度目標數量   | 截至目前完成數量或進度 | 實際辦理進度(%) | 具體辦理情形  | 本府行動計畫 |
|------|---|--------------------------------------|---------------|----------|-------------|-----------|---|--------|
| 一、工程 | (二)改善人行道<br>既有人行道改善(優先改善學校及公園、運輸場站周邊人行道寬不足90cm) | 1. 人行道障礙物遷移(處)<br>(如電桿、電箱)           | 工程小組<br>(工務局) | 82處      | 82處         | 100%      | 113年度規劃移除82處,截至113年11月底已完成82處。  |        |
|      |   | 2. 人行道改善<br>(如延長、整平、加寬等)             | 工程小組<br>(工務局) | 14,823公尺 | 14,284公尺    | 96%       | 1. 高鐵大道併歸仁大道(高鐵橋下台南段道路旁人行道)改善工程已於113年3月完工,改善長度為1,243公尺。<br>2. 家齊高中-進學國小通學步道改善工程,已完成1,300公尺。<br>3. 高鐵沙崙站周邊人行道改善工程,113年1月22日完工,長度為5,600公尺。<br>4. 臺南市新營區民治市政中心周邊步道人行環境改善工程,113年1月完工,改善長度為789公尺。<br>5. 臺南市安南區4-11道路工程(北外環至東和橋)113年10月完工<br>6. 安平區建平八街新增人行道400公尺,已於113年3月完工。<br>7. 南科特定區道5-40M道路新增人行道2,000公尺,113年3月完工。<br>8. 鹽水區公19公園旁道路新增138公尺人行道,於113年4月完工。<br>9. 歸仁區歸仁國小與國立新豐高級中學周邊通學步道改善工程,改善人行道共1,249公尺,已於113年5月完工。<br>10. 五王國小人行道整體改建人行道共338公尺,113年8月完工。<br>11. 永信國小通學步道改善改善人行道共170公尺,113年9月完工。<br>12. 台南高商、南英商工及台南神學院通學步道改善人行道共807公尺、六甲區嘉南國小校園周邊改善人行道共250公尺,113年10月完工 |        |
|      |   | 3. 騎樓整平長度<br>(公里)-前瞻基礎建設提升道路品質計畫2.0) | 工程小組<br>(工務局) | 500公尺    | 406公尺       | 81%       | 1. 112年度已完成永康區中華二路、西門路、金華路三段、友愛街、勝利路及開元路共1,191公尺。<br>2. 113年度,永康區中華二路已完成316公尺,國民路90公尺已於113年5月完工。<br>3. 113年度騎樓整平計畫已獲國土管理署核定補助經費1,100萬元(中央補助902萬,地方配合款198萬),工程案已於8月12日開工,9月11日及10月17日辦理施工前民眾說明會。東區前鋒路及東寧路西段施工中。  | 騎樓整平計畫 |

台南市政府113年交通部「行人優先交通安全行動綱領」列管表  
(截至113年11月30日止,共28項)

113.11.30

| 面向       | 行動方案             | 工作要項           | 負責局處      | 年度目標數量                           | 截至目前完成數量或進度                      | 實際辦理進度(%)                                | 具體辦理情形   | 本府行動計畫          |
|----------|------------------|----------------|-----------|----------------------------------|----------------------------------|--|--|-----------------|
| 一、<br>工程 | (三)校園週邊暨行車安全道路改善 | 1. 校園周邊路段(口)改善 | 工程小組(工務局) | 77校                              | 42校                              | 55%                                      | 內政部與交通部「提升道路品質計畫」、「校園周邊暨行車安全道路改善計畫」、「永續提升人行安全計畫」核定補助本市共77校通學步道改善建置案,截至11月底目前已完成42校,執行中35校,將於113年底至114年陸續完工。  | 校園周邊暨行車安全道路改善計畫 |
|          |                  |                | 工程小組(交通局) | 10處                              | 10處                              | 100%                                     | 1. 交通局112年4月28日向交通部公路局申請補助提報新營區太子國中校門口等10處路口改善計畫在案,工程事項包含增設號誌設施、調整號誌時相、增設行人號誌、增繪行穿線及警告標誌等相關交通安全設施。<br>2. 交通部公路局業於10月13日核定本計畫,交通局113年1月4日完成決標,於113年3月12日開工,並已於113年6月7日完工。   |                 |
|          |                  | 2. 易肇事路口改善     | 工程小組(交通局) | 10處<br>(112年度)<br>24處<br>(113年度) | 10處<br>(112年度)<br>12處<br>(113年度) | 100%<br>(112年度)<br>50%<br>(113年度)<br>施工中 | 1. 112年度交通局智安科於112年5月29日函送5大改善路段(口)交通事故現場圖資料至本市道安會報工程小組,本案5大易肇事路段口已於112年8月底會勘完畢,並於9月初完成碰撞構圖繪製及會勘改善規劃事宜,工程於113年6月底全數完工。<br>2. 國土署112年12月28日核定核定本市24處路口,本計畫中央補助新臺幣3,936萬元整,地方配合款新臺幣864萬元整,核定總經費共計新臺幣4,800萬元整,如於113年底前完工中央將全額補助。24處路口中,北區公園路與北忠街等12處路口改善項目為增設標誌牌面,目前皆已完成;另外12處路口為增設左轉車道、更換號誌等改善項目,工務局已於113年8月20日決標,並於9月29日開工,刻正執行中,力拼今年年底前完工。 |                 |

台南市政府113年交通部「行人優先交通安全行動綱領」列管表  
(截至113年11月30日止,共28項)

113.11.30

| 面向   | 行動方案           | 工作要項                  | 負責局處      | 年度目標數量 | 截至目前完成數量或進度 | 實際辦理進度(%) | 具體辦理情形   | 本府行動計畫 |
|------|----------------|-----------------------|-----------|--------|-------------|-----------|--|--------|
| 一、工程 | (四) 行人及高齡友善示範區 | 推動行人及高齡友善區            | 工程小組(工務局) | 1處     | 1處          | 100%      | 1. 112年度已完成新營區中正路/武昌街路口等3處路口改善計畫,工程事項包含行穿線退縮、號誌桿汰換、行人燈箱汰換、號誌管線挖掘(線路地下化)、標線重繪等相關交通安全設施。<br>2. 113年度已於高鐵特定區周邊完成人行道改善工程,共計改善新增人行道5,600公尺,並配合於周邊路口增設行人專用號誌,以及歸仁大道與歸仁七路路口及歸仁大道、歸仁十三路路口及高鐵大道路段增設行人庇護島等交通設施,可聯接周邊學校(沙崙國中及陽明交大歸仁校區)、政府機關(中研院南部院區、行政院國家科學委員會資安暨智慧科技研發大樓、沙崙綠能科技示範場域)、大台南會展中心及三井OUTLET。 |        |
|      | (五) 減少路側障礙物    | 路側桿件(含電力桿、燈桿及標誌桿)移除改善 | 工程小組(工務局) | 16處    | 16處         | 100%      | 113年編列經費施作電桿下地作業,預計施作16處(歸仁十三路),已於113年2月施作完成。  |        |
|      | (六) 提昇非號誌化路口安全 | 非號誌路口改善               | 工程小組(交通局) | 100處   | 90處         | 90%       | 本案已於113年3月辦理第一次派工,目前已完成90處,陸續盤點派工中。  |        |

台南市政府113年交通部「行人優先交通安全行動綱領」列管表  
(截至113年11月30日止,共28項)

113.11.30

| 面向   | 行動方案                   | 工作要項                | 負責局處      | 年度目標數量 | 截至目前完成數量或進度 | 實際辦理進度(%) | 具體辦理情形  | 本府行動計畫   |
|------|------------------------|---------------------|-----------|--------|-------------|-----------|---|--|
| 二、教育 | (一) 教安教育向前行-扎根學校交通安全教育 | 1. 高級中等以下學校實施交通安全課程 | 教育小組(教育局) | 550場次  | 504場次       | 92%       | 每校每學期交通安全融入課程1場次。113年已執行504場次。  |  |
|      |                        | 2. 辦理交通安全課程中小學教師研習  | 教育小組(教育局) | 14場次   | 14場次        | 100%      | <p>1. 112學年度交通安全教育輔導團暨各校教師專業增能研習於113年3月1日辦理2場次,11月辦理2場次,共計4場次,參與人數215人。</p> <p>2. 交通安全教育融入學習領域師資培訓實施計畫已辦理10場次,參與人數728人,共計10場次。</p> <p>3. 112學年度交通安全教育輔導團-課程模組推廣到校服務規劃已辦理13場次,參與人數合計812人,預計113年12月辦理2場次,共計15場次。</p> <p>4. 推動教師參加教育部磨課師平臺交通安全線上研習及113年度靖娟兒童安全文教基金會辦理交通安全教育師資研習,截至113年11月30日共計1,920人次參與。</p> | <p>1. 112、113年度交通安全教育輔導團暨各校教師專業增能研習計畫</p> <p>2. 臺南市112年度交通安全教育融入學習領域教學師資培訓實施計畫</p> |

台南市政府113年交通部「行人優先交通安全行動綱領」列管表  
(截至113年11月30日止,共28項)

113.11.30

| 面向   | 行動方案                | 工作要項                      | 負責局處      | 年度目標數量 | 截至目前完成數量或進度 | 實際辦理進度(%)   | 具體辦理情形   | 本府行動計畫                           |
|------|---------------------|---------------------------|-----------|--------|-------------|---|--|----------------------------------|
| 二、教育 | (二) 村里來開講-路老師深入村里宣導 | 結合路老師與區里及樂齡學習中心合作宣導高齡交通安全 | 教育小組(教育局) | 100場次  | 100場次       | 100%  | 1. 「臺南市甜路路團隊」有31位合格路老師,為推動高齡者的用路安全把關。<br>2. 以本市65歲以上高齡長者發生交通事故較高區里及樂齡中心為主體辦理,將於本市辦理100場次宣導活動,進行高齡者用路安全宣導,打造高齡者安全友善社會環境,以達社區長輩行為改善效益,落實交通安全正確觀念。113年年度共辦理100場次,計有3,241人次參與。 | 113年臺南市路老師與區里及樂齡學習中心合作宣導高齡交通安全計畫 |
|      |                     | 跨機關結合路老師高齡者交通安全宣導團執行計畫    | 監理小組(監理站) | 39     | 53          | 135.90%   | 1. 本計畫新營、麻豆及臺南監理站應達成之目標共為39場次。<br>2. 截至113年11月30日止,本小組結合路老師辦理高齡交安宣講共計53場次,宣導1,541人次。   |                                  |
|      | (三) 停讓你我他-推廣停讓文化    | 宣導小組(新聞處)                 | 24檔       | 22     | 92%         | 1. 積極配合中央政策,以交通部宣導素材為主軸,搭配自製文案或相關敘述,每月於社群平台推播,擴大宣導強度。<br>2. 11月份運用臺南TODAY粉絲團、有線電視公用頻道跑馬宣導4則,本府LINE官方帳號宣導3則,並持續本市轄內各機關官網、電子螢幕、CMS宣導路口停讓安全主題。 |  |                                  |

台南市政府113年交通部「行人優先交通安全行動綱領」列管表  
(截至113年11月30日止,共28項)

113.11.30

| 面向   | 行動方案          | 工作要項       | 負責局處      | 年度目標數量 | 截至目前完成數量或進度 | 實際辦理進度(%) | 具體辦理情形  | 本府行動計畫 |
|------|---------------|------------|-----------|--------|-------------|-----------|---|--------|
| 三、監理 | (一) 違規矯正及講習換照 | 違規矯正及講習換照  | 監理小組(監理站) | 77     | 71          | 92.21%    | 自112年7月1日起,初次領有駕駛執照,於發照之日起一年內,有違反道路交通安全規則規定記違規點數達六點,應上道路交通安全講習課程,截至11月底應上課人數77人,已通知71人。                   |        |
|      | (二) 機車駕訓加倍推進  | 擴大機車駕訓補助   | 監理小組(監理站) | 2,800  | 2,636       | 94.14%    | 1. 113年機車駕訓補助受理區間為112年12月16日起至113年11月30日,截至113年11月30日參訓人數為2,636人<br>2. 本年度目標執行總量嘉義所獲配名額5,300名,台南地區2,800名。 |        |
|      | (三) 機車道路安駕再提昇 | 試辦機車道路駕駛訓練 | 監理小組(監理站) | 543    | 543         | 100.00%   | 1. 大台南駕訓班目前完成安駕訓練人數303人。<br>2. 成功駕訓班目前完成安駕訓練人數240人。<br>3. 113年度機車道路安駕計畫台南分配名額為543名(原分配440名,增額103名)。       |        |

台南市政府113年交通部「行人優先交通安全行動綱領」列管表  
(截至113年11月30日止,共28項)

113.11.30

| 面向   | 行動方案             | 工作要項              | 負責局處      | 年度目標數量  | 截至目前完成數量或進度                          | 實際辦理進度(%)              | 具體辦理情形  | 本府行動計畫 |
|------|------------------|-------------------|-----------|---|--------------------------------------|------------------------|---|--------|
| 三、監理 | (四) 違規清理及霸王車牌照追繳 | 霸王車牌追繳            | 監理小組(監理站) | A. 103年~107年註銷車輛收回牌照數: 323輛。<br>B. 108年~112年註銷車輛收回牌照數: 2,572輛 | 至113年11月30日止<br>A: 240輛<br>B: 1,376輛 | A: 74.30%<br>B: 53.50% | 1. 113年公路局考評註銷之牌照收回註銷牌照數目標完成率區間統計: 112年10月至113年9月, 目標值分2區間訂定之:<br>A. 103年~107年註銷之牌照: 臺南地區應繳回車輛數3,230輛, 目標完成率10%(即323輛)。<br>B. 108年~112年註銷之牌照: 臺南地區未繳回車輛數5,716輛, 目標完成率45%(即2,572輛)。<br>2. 簡訊及信函通知已註銷車輛之所有人將號牌繳回監理站。<br>3. 每月排定監警聯合稽查「淨牌專案」, 針對行駛中或停放於路邊車輛進行查核註銷號牌車輛使用公用道路之情形, 本(113)年度截至11月底, 共查獲9輛註銷牌照之車輛。<br>4. 聯合臺南市政府警察局、法務部行政執行署臺南分署、臺南市政府交通局停車營運科共同建立「臺南地區註銷車查報群組」LINE群組, 以利停車收費員通報註銷號牌車輛占用停車格, 11月份臺南市政府交通局停車營運科路邊收費同仁及智慧停車柱系統共通報44件註銷車輛。 |        |
|      |                  |                   | 監理小組(監理站) | 142   | 126                                  | 88.73%                 | 自113年1月1日起至11月30日止, 出勤次數共計126次, 攔查行經路口之車輛計3,266輛次, 並未查獲不符規定之車輛。   |        |
|      | (五) 路口停讓安全有保障    | 加強路口稽查, 確實執行車輛慢看停 | 監理小組(公運處) | 24  | 24                                   | 100.00%                | 1. 自113年1月1日起至113年11月30日止, 本處出勤次數共計24次, 行經路口之市區公車車輛計1,186輛次, 並未查獲不符規定之車輛。<br>2. 本處9月30日函文轄管市區客運業者召回所屬駕駛教育訓練(路口停讓), 並於113年10月4日、10月7日及10月8日至各市區客運業者專案查核, 計399名駕駛均有確實完成行車安全教育訓練。<br>3. 另112年市區客運業者已完成4,534車次自主稽查。   |        |

台南市政府113年交通部「行人優先交通安全行動綱領」列管表  
(截至113年11月30日止,共28項)

113.11.30

| 面向   | 行動方案         | 工作要項           | 負責局處          | 年度目標數量           | 截至目前完成數量或進度 | 實際辦理進度(%) | 具體辦理情形   | 本府行動計畫                     |
|------|--------------|----------------|---------------|------------------|-------------|-----------|--|----------------------------|
| 四、執法 | (一) 加強重點項目執法 | 1. 路口不停讓行人     | 執法小組<br>(警察局) | 2,226<br>(三年平均)  | 2,862       | 128.55%   | 113年1-11月取締「路口不停讓行人」件數2,862件,較前三年平均2,226件,增加636件。      | 年度目標數量(目標值):以去年同期取締件數為目標值。 |
|      |              | 2. 非號誌化路口未停車再開 | 執法小組<br>(警察局) | 837<br>(三年平均)    | 3,760       | 449.22%   | 113年1-11月取締「非號誌化路口未停車再開」件數3,760件,較前三年平均837件,增加2,923件   | 年度目標數量(目標值):以去年同期取締件數為目標值。 |
|      |              | 3. 人行道違規停車     | 執法小組<br>(警察局) | 23,705<br>(三年平均) | 37,422      | 157.87%   | 113年1-11月取締「人行道違規停車」件數37,422件,較前三年平均23,705件,增加13,717件) | 年度目標數量(目標值):以去年同期取締件數為目標值。 |
|      |              | 4. 取締道路障礙      | 執法小組<br>(警察局) | 1309<br>(三年平均)   | 1,709       | 130.59%   | 113年1-11月取締「取締道路障礙」件數1,709件,較去年前三年平均1,309件,增加400件)     | 年度目標數量(目標值):以去年同期取締件數為目標值。 |

製表依據:112年5月25日「交通部行人優先交通安全行動綱領」、行政院第3863次會議「交通部行人優先交通安全行動綱領」辦理情形

台南市政府本 112-113 年度針對路口改善預算執行情況調查表  
(截至 113 年 12 月 23 日為止)

| 負責局處 | 針對路口改善預算執行情況        |                     |                                     |                                    |           |          |
|------|---------------------|---------------------|-------------------------------------|------------------------------------|-----------|----------|
|      | 市預算金額               | 爭取中央金額              | 已執行金額/案件數                           | 尚未執行金額/案件數                         | 後續擬爭取中央金額 | 備註       |
| 交通局  | 1,886 萬 7,540 元     | 1 億 1,726 萬 7,206 元 | 7,600 萬 4,746 元/7 件<br>(已完工案件)      | 5,980 萬元/3 件<br>(執行中案件)            |           | 案件列表如附件一 |
| 工務局  | 2 億 4,454 萬 3,200 元 | 7 億 2,446 萬 7,800 元 | 6 億 2,999 萬 6,000 元/32 件<br>(已完工案件) | 3 億 3,901 萬 5,000 元/4 件<br>(執行中案件) |           | 案件列表如附件二 |
| 合計   | 2 億 6,341 萬 740 元   | 8 億 4,173 萬 5,006 元 | 7 億 706 萬 438 元/39 件(已完工案件)         | 3 億 9,881 萬 5,000 元/7 件(執行中案件)     |           |          |

## 附件一、臺南市政府交通局 112-113 年路口改善預算執行情況

| 項次 | 工程名稱   | 經費及來源   | 改善項目  | 執行情形         |
|----|--|---|---|--------------|
| 1  | 院頒「道路交通秩序與交通安全改進方案」112 年度道路交通安全工作執行計畫<br>無號誌路口交通安全改善計畫         | 交通部道安會 3,000,000 元。<br>(中央 1,500,000 元。<br>市預算 1,500,000 元)   | 1.將無號誌化路口幹、支道路權劃分明確<br>2.幹、支道「停」、「慢」標誌標線新設或改善                                 | 112/12/1 完工  |
| 2  | 院頒「道路交通秩序與交通安全改進方案」112 年度道路交通安全工作執行計畫<br>轄區易肇事路段改善計畫           | 交通部道安會 4,800,000 元。<br>(中央 2,400,000 元。<br>市預算 2,400,000 元)   | 1.西門民族圓環內號誌地下管線予重新配置<br>2.西門民族圓環內號誌桿件汰換、標誌牌面整併                                | 112/11/29 完工 |
| 3  | 院頒「道路交通秩序與交通安全改進方案」112 年度道路交通安全工作執行計畫<br>校園及高齡環境週邊路口設置行人專用號誌計畫 | 交通部道安會 1,000,000 元。<br>(中央 500,000 元。<br>市預算 500,000 元)       | 1.增加行人庇護島、增設行人專用號誌及退縮行人穿越道線<br>2.調整車道配置，避免直行車輛誤入左轉專用車道                        | 112/12/10 完工 |
| 4  | 行人及高齡者友善路口型示範區補助計畫   | 交通部道安會 7,970,000 元。<br>(中央 4,500,000 元。<br>市預算 3,470,000 元)   | 提報新營區中正路/武昌街路口等 3 處路口，改善事項包含行穿線退縮、號誌桿汰換、行人燈箱汰換、號誌管線挖掘(線路地下化)、標線重繪等            | 113/1/15 完工  |
| 5  | 校園周邊暨行車安全道路改善計畫補助計畫<br>市道 182 線/台 39 線等 4 處易肇事路口改善計畫           | 內政部營建署 30,690,000 元。<br>(中央 25,160,000 元。<br>市預算 5,530,000 元) | 提報安南區北安路三段/培安路口等 4 處路口，改善事項包含削切中央分隔島，增設左轉車道、既有設施移設、號誌管線重整、增設行人號誌燈、全路口刨鋪及標線重繪等 | 113/10/1 完工  |
| 6  | 校園周邊暨行車安全道路改善計畫補助計畫  | 交通部公路總局 9,440,000 元。<br>(中央 7,740,800 元。<br>市預算 1,699,200 元)  | 提報南 74 線與南 80 線路口等 10 處路口，改善事項包含行穿線退縮、增設行人專用號誌、增設左轉車道、標線重繪等                   | 113/8/28 完工  |
| 7  | 校園周邊暨行車安全道路改善計畫補助計畫(第 2 次補助)<br>東區東門路三段與自由路二段等 2 處易肇事路口改善計畫    | 內政部國土署 1943 萬元<br>(中央 1593 萬 3 千元。<br>地方 349 萬 7 千元)          | 提報東區東門路三段與自由路二段等 2 處路口，改善事項包含削切中央分隔島，增設左轉車道、既有設施移設、號誌管線重整、增設行人號誌燈、全路口刨鋪及標線重繪等 | 113/11/26 完工 |

| 項次 | 工程名稱                                      | 經費及來源                                      | 改善項目   | 執行情形            |
|----|---|--|--|-----------------|
| 8  | 永續提升人行安全計畫                                | 內政部國土署 4800 萬元                             | 提報南區中華西路一段與新孝路口等 24 處路口，改善事項包含車道瘦身、增設轉車道、擴大路口人行道及建置停等安全空間、增設行人庇護島等                                   | 預計 113/12/31 完工 |
| 9  | 智慧運輸系統發展建設計畫                              | 交通部 1,80,00 元(中央 1,530,00 元，市預算 270,000 元) | 提報善化區 3 處路口，建置非號誌化路口主動式風險感知警示系統，警示衝突方向之車輛，促使其進行必要的減速或停讓動作，避免交通事故的發生，提高非號誌化路口安全的目標                    | 預計 113/12/31 完工 |
| 10 | 校園周邊暨行車安全道路改善計畫(規劃案)<br>臺南市友善安全交通環境改善示範計畫 | 內政部國土署 1000 萬元                             | 提報中西區中正路(西門路至民生綠園，共 620 公尺)、中西區中山路(民生綠園至北門路，共 1,110 公尺)及東區凱旋路(東寧路 201 巷至中華東路一段，共 795 公尺)等 3 條道路規劃改善。 | 預計 113/12/31 完工 |

## 附件二、臺南市政府工務局 112-113 年路口改善預算執行情況

| 項次 | 工程名稱                       | 經費及來源   | 改善項目                                      | 執行情形        |
|----|----------------------------|---|---|-------------|
| 1  | 濱南路(安平港聯外道路至台 86 線)路面改善工程  | 市預算<br>940 萬元                                     | 行穿線退縮 1 處                                 | 112/7/21 完工 |
| 2  | 後甲國中林森路通學步道及崇德路人行道改善工程     | 內政部前瞻 800 萬元·(中央 656 萬元·市預算 144 萬元)               | Z 字型行穿線 1 處、庇護島 1 處、行穿線退縮 1 處、路口人行道擴大 3 處 | 112/8/22 完工 |
| 3  | 臺南市白河區公所周邊道路暨環境改善計畫        | 內政部前瞻 1800 萬元·(中央 1476 萬元·市預算 324 萬元)             | 行穿線退縮 5 處                                 | 112/4/21 完工 |
| 4  | 臺南市麻豆國小通學步道優質化工程           | 內政部前瞻 770 萬元·(中央 631 萬 4,000 元·市預算 138 萬 6,000 元) | 行穿線退縮 1 處                                 | 112/5/18 完工 |
| 5  | 臺南市賀建國小通學步道優質化工程           | 內政部前瞻 790 萬元·(中央 647 萬 8,000 元·市預算 142 萬 2,000 元) | 增繪行穿線 3 處、新設行人安全<br>停等空間 3 處              | 112/4/23 完工 |
| 6  | 臺南市新市區西拉雅大道提升道路品質計畫工程      | 內政部前瞻 6,200 萬元·(中央 5,084 萬元·市預算 1,116 萬元)         | 街角擴大 6 處、行穿線退縮 6 處、Z 字型行穿線 1 處、庇護島 6 處    | 112/5/5 完工  |
| 7  | 玉井區大成路虎頭山運動公園及周邊環境人行空間改善工程 | 內政部前瞻 1,800 萬元·(中央 1,476 萬元·市預算 324 萬元)           | 增繪行穿線 2 處、新設行人安全<br>停等空間 1 處              | 112/8/22 完工 |
| 8  | 臺南市政府-民德國中通學步道建置工程         | 內政部前瞻 1,050 萬元·(中央 861 萬元·市預算 189 萬元)             | 行穿線退縮 1 處、庇護島 1 處                         | 112/4/21 完工 |

| 項次 | 工程名稱   | 經費及來源   | 改善項目                     | 執行情形        |
|----|--|---|--------------------------|-------------|
| 9  | 蘭花生技園區聯外道路路基及路面改善工程  | 內政部前瞻 1,200 萬元·(中央 984 萬元·市預算 216 萬元)                 | 行穿線退縮 1 處                | 112/5/19 完工 |
| 10 | 臺南市七股區台 61 線以西至黑面琵鷺賞鳥亭道路改善工程   | 內政部前瞻 2,300 萬元·(中央 1,886 萬元·市預算 414 萬元)               | 增設號誌 1 處                 | 112/4/6 完工  |
| 11 | 南化區南化里區里道路聯網路面更新改善工程   | 內政部前瞻 1,200 萬元·(中央 984 萬元·市預算 216 萬元)                 | 增繪行穿線 2 處                | 112/3/2 完工  |
| 12 | 臺南市歸仁區紅瓦厝國小通學步道及周邊道路改善計畫   | 內政部前瞻 660 萬元·(中央 541 萬 2,000 元·市預算 118 萬 8,000 元)     | 行穿線退縮 5 處                | 112/4/6 完工  |
| 13 | 安平區州平路及王城路道路改善工程   | 內政部前瞻 1,150 萬元·(中央 943 萬元·市預算 207 萬元)                 | 行穿線退縮 2 處、新設行人安全停等空間 1 處 | 112/5/29 完工 |
| 14 | 府前路(南門路至永福路)及忠義路(民生路至府前路)路面改善工程  | 內政部前瞻 900 萬元·(中央 738 萬元·市預算 162 萬元)                   | 新增左轉車道 1 處               | 112/7/1 完工  |
| 15 | 學甲區三連路、中正路、中山路道路改善工程   | 內政部前瞻 4,635 萬元·(中央 3,800 萬 7,000 元·市預算 834 萬 3,000 元) | 行穿線退縮 6 處、新設行人安全停等空間 3 處 | 112/9/26 完工 |
| 16 | 安定區南 131 線(1K+056~1K+235)、南 132 線(0K+890~3K+172) 及 南 134 線(0K+890~1K+625)道路加高及路面改善工程 | 交通部前瞻 1,454 萬元·(中央 1,192 萬 2,800 元·市預算 261 萬 7,200 元) | 行穿線退縮 8 處                | 112/8/31 完工 |

| 項次 | 工程名稱  | 經費及來源   | 改善項目                         | 執行情形         |
|----|---|---|------------------------------|--------------|
| 17 | 西港區南 44 線(0K+710~1K+870)、麻豆區南 49 線 (0K+000~1K+260) 及 南 50 線 (1K+845~2K+460)道路改善工程 | 交通部前瞻 1,725 萬元·(中央 1,414 萬 5,000 元·市預算 310 萬 5,000 元)   | 行穿線退縮 1 處                    | 112/9/5 完工   |
| 18 | 臺南市北區文賢國中前人行步道環境品質提升改善工程  | 內政部前瞻 468 萬元·(中央 383 萬 7,000 元·市預算 84 萬 3,000 元)        | 行穿線退縮 1 處                    | 112/4/21 完工  |
| 19 | 大區道南 318 線 0K+000~2K+350 道路改善工程   | 交通部前瞻 3,430 萬<br>(中央 2,812 萬 6,000 元·市預算 617 萬 4,000 元) | 行穿線退縮 1 處                    | 112/1/5 完工   |
| 20 | 佳里區光復路(復興路~文化路)、文化路(延平路~文化西路)、文化西路及七股區南 32 線(文化西路~南 29)等部分路段路面改善工程                | 市預算<br>1,838 萬元   | 行穿線退縮 3 處、庇護島 1 處            | 112/10/6 完工  |
| 21 | 110 年度-臺南市玉井區玉井工商前人行環境品質提升改善工程  | 內政部前瞻 700 萬元·(中央 574 萬元·市預算 126 萬元)                     | 行穿線退縮 1 處、庇護島 1 處            | 112/10/30 完工 |
| 22 | 鹿耳門天后宮周邊道路品質改善及人行環境優化工程   | 內政部前瞻 890 萬元·(中央 729 萬 8,000 元·市預算 160 萬 2,000 元)       | 行穿線退縮 1 處、新設行人安全<br>停等空間 1 處 | 112/10/3 完工  |
| 23 | 西門路(小北路至民生路)、永福路(永福路二段 211 號至南寧街)及開山路(府前路至樹林街)路面改善工程                              | 市預算<br>2,350 萬元   | 新增左轉車道 1 處                   | 112/11/03 完工 |
| 24 | 高鐵沙崙站周邊人行道改善工程  | 市預算<br>3,423 萬元(含後續擴充)                                  | 行穿線退縮 4 處、庇護島 4 處            | 113/4/19 完工  |
| 25 | 臺南市歸仁國中及新豐高中學區周邊通學步道改善工程  | 內政部前瞻 2,730 萬元·(中央 2,238 萬 6,000 元·市預算 491 萬 4,000 元)   | 行穿線退縮 3 處、路口人行道擴<br>大 2 處    | 112/10/27 完工 |

| 項次 | 工程名稱                          | 經費及來源  | 改善項目                             | 執行情形                              |
|----|-------------------------------|--|----------------------------------|-----------------------------------|
| 26 | 臺南市柳營國小通學步道改善工程               | 內政部前瞻 556 萬元·(中央 455 萬 9,000 元·市預算 100 萬 1,000 元)        | 行穿線退縮 1 處、庇護島 1 處                | 112/12/22 完工                      |
| 27 | 善化區建國路人行環境優化工程                | 內政部前瞻 3,468 萬元·(中央 2,843 萬 7,000 元·市預算 624 萬 3,000 元)    | 行穿線退縮 5 處、庇護島 4 處、新設行人安全停等空間 5 處 | 預計 114 年 1 月中完工                   |
| 28 | 臺南市安定區南安國小周邊通學步道改善工程          | 內政部前瞻 995 萬 6,000 元·(中央 816 萬 3,000 元·市預算 179 萬 3,000 元) | 行穿線退縮 4 處、庇護島 1 處、新設行人安全停等空間 4 處 | 113/08/05 完工                      |
| 29 | 臺南市關廟區中山路二段人行道改善工程            | 內政部前瞻 1,900 萬元·(中央 1,557 萬 9,000 元·市預算 342 萬 1,000 元)    | 行穿線退縮 2 處、庇護島 2 處                | 113 年 12 月 5 日復工·預計 114 年 2 月底完工。 |
| 30 | 家齊高中-進學國小通學步道改善工程             | 內政部前瞻 2,300 萬元·(中央 1,886 萬元·市預算 414 萬元)                  | 行穿線退縮 7 處                        | 113/10/17 完工                      |
| 31 | 臺南市鹽水區武廟風貌形塑與環境整合計畫工程         | 內政部前瞻 6,385 萬元·(中央 5,235 萬 7,000 元·市預算 1,149 萬 3,000 元)  | 行穿線退縮 5 處、新設行人安全停等空間 5 處         | 113/05/10 完工                      |
| 32 | 高鐵大道併歸仁大道(高鐵橋下台南段道路旁人行道)改善工程  | 內政部前瞻 5,410 萬元·(中央 4,436 萬 2,000 元·市預算 973 萬 8,000 元)    | 行穿線退縮 8 處、庇護島 6 處                | 113/02/23 完工                      |
| 33 | 臺南市歸仁區歸仁國小與國立新豐高級中學周邊通學步道改善工程 | 內政部前瞻 2,000 萬元·(中央 1,640 萬元·市預算 360 萬元)                  | 行穿線退縮 5 處、新設行人安全停等空間 5 處         | 113/05/09 完工                      |

| 項次 | 工程名稱                        | 經費及來源  | 改善項目  | 執行情形   |
|----|-----------------------------|--|---|--|
| 34 | 中華東路(凱旋路至中華陸橋)道路改善工程        | 內政部前瞻 1 億 2,530 萬元·(中央 1 億 0,274 萬 6,000 元·市預算 2,255 萬 4,000 元)                  | 行穿線退縮 9 處、庇護島 9 處、新增左轉車道 1 處、路口人行道擴大 9 處    | 112.9.4 獲核定 1 億 2,530 萬元·工程於第六次公告後無廠商投標·已於 113 年 11 月 28 日函請設計公司重新檢討·預計 114 年 2 月重新上網。 |
| 35 | 安平路(承天橋-中華西路)道路改善工程         | 內政部 150 萬元·(中央 123 萬元·市預算 27 萬元)   | 行穿線退縮 3 處、新設行人安全停等空間 3 處                    | 112.12.19 獲核定 150 萬元·113 年 11 月 14 日完成。  |
| 36 | 台南市永康區中華路人行道更新工程(中正南路至小東路間) | 交通部「永續提升人行安全補助計畫」1 億 6,003 萬 5,000 元(中央 1 億 3,122 萬 9,000 元·市預算 2,880 萬 6,000 元) | 行穿線退縮 31 處、庇護島 28 處、新增左轉車道 1 處、路口人行道擴大 33 處 | 公路局 113 年 10 月 23 日路交工字第 1135008520 號函核定·現辦理墊付中。                                       |

「道路交通工程設施改善建議執行情形表」

※ 113 年累計至 10 月，警察局合計提報 923 件，有 835 件列入工程改善，已解除列管 566 件(涉及直右合併式指向線共計 284 案列入明年度專案通盤性檢討)，尚餘 269 件待完成。

| 編號 | 提報日期      | 地點                     | 不合理設置情形                   | 建議改善措施    | 是否列入工程改善  | 辦理情形  | 備註                                  | 管考建議 |
|----|-----------|------------------------|---------------------------|-----------|---|---|-------------------------------------|------|
| 1  | 113/6/30  | 永福路 2 段 229 號旁(臺灣祀典武廟) | 紅磚道路面標線模糊不意辨識，以行人穿越道最為明顯。 | 建議補繪。     | <input type="checkbox"/> 否<br><input checked="" type="checkbox"/> 是 | <input type="checkbox"/> 已完成<br><input checked="" type="checkbox"/> 改善中 | 已錄案派工，預計 11 月 30 日前完成               | B    |
| 2  | 113/6/30  | 臺南市北區東豐路與林森路口(林森路路段)   | 林森路段車流偏大(未設左彎待轉區標線)       | 增設左彎待轉區標線 | <input type="checkbox"/> 否<br><input checked="" type="checkbox"/> 是 | <input type="checkbox"/> 已完成<br><input checked="" type="checkbox"/> 改善中 | 已錄案派工，預計 12 月 31 日前完成               | B    |
| 3  | 113/6/30  | 臺南市北區中華北路與文賢路口         | 車道線斑駁不清                   | 補繪        | <input type="checkbox"/> 否<br><input checked="" type="checkbox"/> 是 | <input type="checkbox"/> 已完成<br><input checked="" type="checkbox"/> 改善中 | 已錄案派工，預計 12 月 31 日前完成               | B    |
| 4  | 113/02/02 | 臺南市北區文賢二街 240 號前       | 分向限制線斑駁不清                 | 補繪        | <input type="checkbox"/> 否<br><input checked="" type="checkbox"/> 是 | <input type="checkbox"/> 已完成<br><input checked="" type="checkbox"/> 改善中 | 列入自來水公司文賢二街路面刨鋪工程辦理，預計 12 月 31 日前完成 | B    |
| 5  | 113/02/05 | 臺南市北區文賢二街 177 號前       | 「慢」標字斑駁不清                 | 補繪        | <input type="checkbox"/> 否<br><input checked="" type="checkbox"/> 是 | <input type="checkbox"/> 已完成<br><input checked="" type="checkbox"/> 改善中 | 列入自來水公司文賢二街路面刨鋪工程辦理，預計 12 月 31 日前完成 | B    |
| 6  | 113/02/05 | 臺南市北區文賢一路 182 巷口與文賢二街口 | 停止線斑駁不清                   | 補繪        | <input type="checkbox"/> 否<br><input checked="" type="checkbox"/> 是 | <input type="checkbox"/> 已完成<br><input checked="" type="checkbox"/> 改善中 | 列入自來水公司文賢二街路面刨鋪工程辦理，預計 12 月 31 日前完成 | B    |

|    |           |                                    |                                |                      |   |   |                                    |   |
|----|-----------|------------------------------------|--------------------------------|----------------------|---|---|------------------------------------|---|
| 7  | 113/02/05 | 臺南市北區文賢路與文賢路 680 巷口                | 「停」讓標字及禁止臨時停車線斑駁不清             | 補繪(該路口屬號誌化路口，毋須補繪停字) | <input type="checkbox"/> 否<br><input checked="" type="checkbox"/> 是 | <input type="checkbox"/> 已完成<br><input checked="" type="checkbox"/> 改善中 | 已錄案派工，預計 12 月 31 日完成成(號誌化路口，不補繪停字) | B |
| 8  | 113/02/05 | 臺南市北區文賢路 1002 號旁(無名巷)              | 「停」讓標字斑駁不清                     | 補繪                   | <input type="checkbox"/> 否<br><input checked="" type="checkbox"/> 是 | <input type="checkbox"/> 已完成<br><input checked="" type="checkbox"/> 改善中 | 已錄案派工，預計 12 月 31 日前完成              | B |
| 9  | 113/02/05 | 臺南市北區大武街 597 巷 35 弄與大武街 525 巷 1 弄口 | 「停」讓及「慢」標字斑駁不清                 | 補繪                   | <input type="checkbox"/> 否<br><input checked="" type="checkbox"/> 是 | <input type="checkbox"/> 已完成<br><input checked="" type="checkbox"/> 改善中 | 已錄案派工，預計 12 月 31 日前完成              | B |
| 10 | 113/02/05 | 臺南市北區文賢一路與文賢一路 618 巷口              | 無繪製「慢」標字                       | 增繪                   | <input type="checkbox"/> 否<br><input checked="" type="checkbox"/> 是 | <input type="checkbox"/> 已完成<br><input checked="" type="checkbox"/> 改善中 | 已錄案派工，預計 12 月 31 日前完成              | B |
| 11 | 113/02/05 | 臺南市北區文賢路 520 巷與文賢一路口               | 無繪製「停」讓標字                      | 增繪                   | <input type="checkbox"/> 否<br><input checked="" type="checkbox"/> 是 | <input type="checkbox"/> 已完成<br><input checked="" type="checkbox"/> 改善中 | 已錄案派工，預計 12 月 31 日前完成              | B |
| 12 | 113/02/26 | 臺南市北區海安路與民德路口                      | 內側車道設有左轉專用車道，惟路口設有禁 18 及禁 1 標誌 | 評估改善                 | <input type="checkbox"/> 否<br><input checked="" type="checkbox"/> 是 | <input type="checkbox"/> 已完成<br><input checked="" type="checkbox"/> 改善中 | 已錄案派工，預計 12 月 31 日前完成              | B |
| 13 | 113/6/30  | 臺南市北區文賢三街 320 巷與文成三路 682 巷         | 無號誌路口，無停止線及「停」讓標字              | 增繪                   | <input type="checkbox"/> 否<br><input checked="" type="checkbox"/> 是 | <input type="checkbox"/> 已完成<br><input checked="" type="checkbox"/> 改善中 | 已錄案派工，預計 12 月 31 日前完成              | B |
| 14 | 113/6/30  | 臺南市北區文成三路與育北街                      | 無號誌路口，交通事故多                    | 增設號誌                 | <input type="checkbox"/> 否<br><input checked="" type="checkbox"/> 是 | <input type="checkbox"/> 已完成<br><input checked="" type="checkbox"/> 改善中 | 已錄案派工，預計 12 月 31 日前完成              | B |
| 15 | 113/6/30  | 臺南市北區公園路 900 巷 14 號旁無名巷(雙向)        | 停止線及「停」讓標字斑駁不清。                | 補繪                   | <input type="checkbox"/> 否<br><input checked="" type="checkbox"/> 是 | <input type="checkbox"/> 已完成<br><input checked="" type="checkbox"/> 改善中 | 已錄案派工，預計 12 月 31 日前完成              | B |

|    |          |                        |  |   |   |   |                              |   |
|----|----------|------------------------|--|---|---|---|------------------------------|---|
| 16 | 113/6/30 | 南市北區北成路與北安路1段94巷       | 無號誌路口，北成路劃設慢字標字，北安路1段94巷及北成路6巷未畫設停止線及「停」讓標字。 | 增繪  | <input type="checkbox"/> 否<br><input checked="" type="checkbox"/> 是 | <input type="checkbox"/> 已完成<br><input checked="" type="checkbox"/> 改善中 | 已錄案派工，預計12月31日前完成            | B |
| 17 | 113/6/30 | 臺南市北區育德三街與和緯路2段口       | 內側車道畫設禁行機慢車，路口無設置「遵20」-機慢車兩段左轉標誌及待轉格         | 增設  | <input type="checkbox"/> 否<br><input checked="" type="checkbox"/> 是 | <input type="checkbox"/> 已完成<br><input checked="" type="checkbox"/> 改善中 | 已錄案派工，預計12月31日前完成            | B |
| 18 | 113/6/30 | 臺南市北區和緯路4段與和緯路4段117巷口  | 「停」讓標字及行人穿越線斑駁不清                             | 補繪  | <input type="checkbox"/> 否<br><input checked="" type="checkbox"/> 是 | <input type="checkbox"/> 已完成<br><input checked="" type="checkbox"/> 改善中 | 已錄案派工，預計12月31日前完成            | B |
| 19 | 113/6/30 | 臺南市北區和緯路5段與湖美街口        | 內側設有禁行機慢車，路口劃設待轉格，無設置「遵20」-機慢車兩段左轉標誌         | 增設  | <input type="checkbox"/> 否<br><input checked="" type="checkbox"/> 是 | <input type="checkbox"/> 已完成<br><input checked="" type="checkbox"/> 改善中 | 已錄案派工，預計12月31日前完成            | B |
| 20 | 113/6/30 | 臺南市北區和緯路2段與和緯路2段30巷口   | 閃光號誌路口，建議增設「警34」當心行人標誌                       | 增設  | <input type="checkbox"/> 否<br><input checked="" type="checkbox"/> 是 | <input type="checkbox"/> 已完成<br><input checked="" type="checkbox"/> 改善中 | 已錄案派工，預計12月31日前完成            | B |
| 21 | 113/6/30 | 永康區大灣六街80巷與大灣六街80巷36弄口 | 該路車流大、車速快易造成交通事故案件。                          | 交通局為考輛車流及該路口交通事故案件年內已達設置三色號誌標準同意增設，以供用路人遵守。 | <input type="checkbox"/> 否<br><input checked="" type="checkbox"/> 是 | <input type="checkbox"/> 已完成<br><input checked="" type="checkbox"/> 改善中 | 列入114年度工程優先辦理，預計114年6月30日前完成 | B |
| 22 | 113/6/30 | 永康區中華路912巷與中華路912巷59弄口 | 因僅單色閃光號誌路口及往來車速過快，為易肇事路口。                    | 檢視肇事件數及路口車流量，已達設置                           | <input type="checkbox"/> 否<br><input checked="" type="checkbox"/> 是 | <input type="checkbox"/> 已完成<br><input checked="" type="checkbox"/> 改善中 | 列入114年度工程優先辦理，預計114年6月30日前   | B |

|    |           |                        |                         |                                |   |   |  |   |
|----|-----------|------------------------|-------------------------|--------------------------------|---|---|--|---|
|    |           |                        |                         | 標準，同意閃光號誌變更三色號誌管制設施管制，以為路口安全。  |   |   | 完成   |   |
| 23 | 113/6/30  | 永康區中正南路與小北路口           | 因該段路段巷口車輛臨路口處造成駕駛人無法左轉。 | 因該段路肩足夠(縮小路肩)再規劃內側左轉車道，以利紓解車流。 | <input type="checkbox"/> 否<br><input checked="" type="checkbox"/> 是 | <input type="checkbox"/> 已完成<br><input checked="" type="checkbox"/> 改善中 | 已錄案派工，預計12月31日前完成                          | B |
| 24 | 113年1月31日 | 臺南市麻豆區麻佳路一段565號前路口     | 事故量多，建議設置三色號誌           | 建議設置三色號誌                       | <input type="checkbox"/> 否<br><input checked="" type="checkbox"/> 是 | <input type="checkbox"/> 已完成<br><input checked="" type="checkbox"/> 改善中 | 列入114年度工程優先辦理，預計114年6月30日前完成               | B |
| 25 | 113年4月10日 | 麻豆區麻佳路新樓醫院前            | 去年事故件數多，建議加繪機車停等區       | 建議加繪機車停等區                      | <input type="checkbox"/> 否<br><input checked="" type="checkbox"/> 是 | <input type="checkbox"/> 已完成<br><input checked="" type="checkbox"/> 改善中 | 已錄案派工，預計12月31日前完成                          | B |
| 26 | 113年4月23日 | 本市善化區市178線12公里         | 東向處增設「兩段式左轉標誌」          |                                | <input type="checkbox"/> 否<br><input checked="" type="checkbox"/> 是 | <input type="checkbox"/> 已完成<br><input checked="" type="checkbox"/> 改善中 | 經113年5月17日辦理現勘，結論係俟工務局完成道路改善工程後再配合設置遵20標誌。 | B |
| 27 | 113/6/30  | 新營區三興街(新營高中側門旁)路段      | 彎道槽化線無設置禁止臨時停車標誌警示      | 設置禁止臨時停車告示牌面                   | <input type="checkbox"/> 否<br><input checked="" type="checkbox"/> 是 | <input type="checkbox"/> 已完成<br><input checked="" type="checkbox"/> 改善中 | 已錄案派工，預計12月31日前完成                          | B |
| 28 | 113/6/30  | 新營區護鎮里建國路(跨越橋)往三興街方向路段 | 路口視線不佳無設置交通設施提醒用路人      | 劃設慢標字及增設岔路標誌                   | <input type="checkbox"/> 否<br><input checked="" type="checkbox"/> 是 | <input type="checkbox"/> 已完成<br><input checked="" type="checkbox"/> 改善中 | 已錄案派工，預計12月31日前完成                          | B |
| 29 | 113/6/30  | 柳營區省道台1線與義士路三段交岔路口     | 車道數不足取消機慢車兩段式           | 取消機慢車兩段式標誌並劃設機車停等區             | <input type="checkbox"/> 否<br><input checked="" type="checkbox"/> 是 | <input type="checkbox"/> 已完成<br><input checked="" type="checkbox"/> 改善中 | 已錄案派工，預計12月31日前完成                          | B |

|    |               |                        |  |                                |   |   |                            |   |
|----|---------------|------------------------|--|--------------------------------|---|---|----------------------------|---|
| 30 | 113/6/30      | 柳營區柳營路三段 195 號前交岔路口    | 路口前時常因太陽炫光導致號誌辨識不易                                   | 增設直立式號誌燈箱                      | <input type="checkbox"/> 否<br><input checked="" type="checkbox"/> 是 | <input type="checkbox"/> 已完成<br><input checked="" type="checkbox"/> 改善中 | 已錄案派工，預計 12 月 31 日前完成      | B |
| 31 | 113/6/30      | 新營區三興街 380 號前路段        | 路段路口外之雙黃實線過長   | 路口外之雙黃實線改為黃虛線                  | <input type="checkbox"/> 否<br><input checked="" type="checkbox"/> 是 | <input type="checkbox"/> 已完成<br><input checked="" type="checkbox"/> 改善中 | 已錄案派工，預計 12 月 31 日前完成      | B |
| 32 | 113/6/30      | 新營區民榮里富昌街與富強街口         | 路口無繪行人穿越道線以利行人通行                                     | 增繪行人穿越道線                       | <input type="checkbox"/> 否<br><input checked="" type="checkbox"/> 是 | <input type="checkbox"/> 已完成<br><input checked="" type="checkbox"/> 改善中 | 已錄案派工，預計 12 月 31 日前完成      | B |
| 33 | 113年<br>8月6日  | 本市新市區南 175 線與南 177 線路口 | 未劃設「停止線」   | 增設「停止線」                        | <input type="checkbox"/> 否<br><input checked="" type="checkbox"/> 是 | <input type="checkbox"/> 已完成<br><input checked="" type="checkbox"/> 改善中 | 已錄案派工，預計 114 年 3 月 31 日前完成 | B |
| 34 | 113年<br>8月6日  | 本市新市區新港社大道與南科聯絡道       | 緣起南科聯絡道轉向工程時所設置之標誌，且項工程已竣工迄今為「多時相」號誌路口與迴轉並無衝突建議取消該標誌 | 拆除「禁止迴轉」標誌                     | <input type="checkbox"/> 否<br><input checked="" type="checkbox"/> 是 | <input type="checkbox"/> 已完成<br><input checked="" type="checkbox"/> 改善中 | 已錄案派工，預計 114 年 3 月 31 日前完成 | B |
| 35 | 113年<br>8月7日  | 本市善化區大成路與光復路口交通標誌      | 標誌被遮蔽  | 變更禁止 20 噸以上砂石大貨（聯結）車進入」（禁 4）標誌 | <input type="checkbox"/> 否<br><input checked="" type="checkbox"/> 是 | <input type="checkbox"/> 已完成<br><input checked="" type="checkbox"/> 改善中 | 已錄案派工，預計 114 年 3 月 31 日前完成 | B |
| 36 | 113年<br>8月21日 | 本市大內區南 181 線 6.2 公里    |  | 增設「視覺化減速標線」                    | <input type="checkbox"/> 否<br><input checked="" type="checkbox"/> 是 | <input type="checkbox"/> 已完成<br><input checked="" type="checkbox"/> 改善中 | 已錄案派工，預計 114 年 3 月 31 日前完成 | B |
| 37 | 113年<br>8月29日 | 本市善化區青年路與自立路口          | 多「停」1 字  | 移除「停」1 字                       | <input type="checkbox"/> 否<br><input checked="" type="checkbox"/> 是 | <input type="checkbox"/> 已完成<br><input checked="" type="checkbox"/> 改善中 | 已錄案派工，預計 114 年 3 月 31 日前完成 | B |

|    |               |                               |                      |                       |   |   |                              |   |
|----|---------------|-------------------------------|----------------------|-----------------------|---|---|------------------------------|---|
| 38 | 113年<br>9月6日  | 本市安定區直加<br>弄大道與安定東<br>路口      | 左轉彎待轉區線」無法配<br>合號誌行駛 | 塗銷左轉彎待<br>轉區及調整秒<br>數 | <input type="checkbox"/> 否<br><input checked="" type="checkbox"/> 是 | <input type="checkbox"/> 已完成<br><input checked="" type="checkbox"/> 改善中 | 已錄案派工，預計<br>114年3月31日前<br>完成 | B |
| 39 | 113年<br>9月13日 | 本市善化區中興<br>路與文賢街路口<br>交通標線    | T字路口頂端未畫設紅線          | 增繪紅線                  | <input type="checkbox"/> 否<br><input checked="" type="checkbox"/> 是 | <input type="checkbox"/> 已完成<br><input checked="" type="checkbox"/> 改善中 | 已錄案派工，預計<br>114年3月31日前<br>完成 | B |
| 40 | 113年<br>9月26日 | 本市新市區潭頂<br>里潭頂 354 號<br>旁路口   | 標線不清                 | 補繪標線                  | <input type="checkbox"/> 否<br><input checked="" type="checkbox"/> 是 | <input type="checkbox"/> 已完成<br><input checked="" type="checkbox"/> 改善中 | 已錄案派工，預計<br>114年3月31日前<br>完成 | B |
| 41 | 113年<br>9月26日 | 本市新市區大營<br>里豐榮 133 號<br>旁路口   | 標線不清                 | 補繪標線                  | <input type="checkbox"/> 否<br><input checked="" type="checkbox"/> 是 | <input type="checkbox"/> 已完成<br><input checked="" type="checkbox"/> 改善中 | 已錄案派工，預計<br>114年3月31日前<br>完成 | B |
| 42 | 113年<br>9月26日 | 本市新市區大營<br>里陽光大道與龍<br>目井路口    | 標線不清                 | 補繪標線                  | <input type="checkbox"/> 否<br><input checked="" type="checkbox"/> 是 | <input type="checkbox"/> 已完成<br><input checked="" type="checkbox"/> 改善中 | 已錄案派工，預計<br>114年3月31日前<br>完成 | B |
| 43 | 113年<br>9月26日 | 本市新市區大營<br>里西拉雅大道與<br>善新大道路口  | 標線不清                 | 補繪標線                  | <input type="checkbox"/> 否<br><input checked="" type="checkbox"/> 是 | <input type="checkbox"/> 已完成<br><input checked="" type="checkbox"/> 改善中 | 已錄案派工，預計<br>114年3月31日前<br>完成 | B |
| 44 | 113年<br>9月26日 | 本市新市區大營<br>里大營 97 號前<br>路口    | 標線不清                 | 補繪標線                  | <input type="checkbox"/> 否<br><input checked="" type="checkbox"/> 是 | <input type="checkbox"/> 已完成<br><input checked="" type="checkbox"/> 改善中 | 已錄案派工，預計<br>114年3月31日前<br>完成 | B |
| 45 | 113年<br>9月26日 | 本市新市區大營<br>里大營 131-23<br>號前路口 | 標線不清                 | 補繪標線                  | <input type="checkbox"/> 否<br><input checked="" type="checkbox"/> 是 | <input type="checkbox"/> 已完成<br><input checked="" type="checkbox"/> 改善中 | 已錄案派工，預計<br>114年3月31日前<br>完成 | B |

|    |               |                                      |                   |                       |   |   |                              |   |
|----|---------------|--------------------------------------|-------------------|-----------------------|---|---|------------------------------|---|
| 46 | 113年<br>9月29日 | 本市大內區二溪<br>里 150 號前                  | 標線不清              | 補繪標線                  | <input type="checkbox"/> 否<br><input checked="" type="checkbox"/> 是 | <input type="checkbox"/> 已完成<br><input checked="" type="checkbox"/> 改善中 | 已錄案派工，預計<br>114年3月31日前<br>完成 | B |
| 47 | 113年<br>9月29日 | 本市大內區二溪<br>里 203-72 號前<br>路段         | 標線不清              | 補繪標線                  | <input type="checkbox"/> 否<br><input checked="" type="checkbox"/> 是 | <input type="checkbox"/> 已完成<br><input checked="" type="checkbox"/> 改善中 | 已錄案派工，預計<br>114年3月31日前<br>完成 | B |
| 48 | 113年<br>9月29日 | 本市大內區市<br>178 線與台 8 線<br>西向匝道出口處     | 標線不清              | 補繪標線                  | <input type="checkbox"/> 否<br><input checked="" type="checkbox"/> 是 | <input type="checkbox"/> 已完成<br><input checked="" type="checkbox"/> 改善中 | 已錄案派工，預計<br>114年3月31日前<br>完成 | B |
| 49 | 113年<br>9月29日 | 本市大內區曲溪<br>里南 184 線路燈<br>470536 前路   | 標線不清              | 補繪標線                  | <input type="checkbox"/> 否<br><input checked="" type="checkbox"/> 是 | <input type="checkbox"/> 已完成<br><input checked="" type="checkbox"/> 改善中 | 已錄案派工，預計<br>114年3月31日前<br>完成 | B |
| 50 | 113年<br>9月29日 | 本市大內區市<br>178 線與台 84<br>線東向匝道入口<br>處 | 標線不清              | 補繪標線                  | <input type="checkbox"/> 否<br><input checked="" type="checkbox"/> 是 | <input type="checkbox"/> 已完成<br><input checked="" type="checkbox"/> 改善中 | 已錄案派工，預計<br>114年3月31日前<br>完成 | B |
| 51 | 113年<br>9月29日 | 本市大內區曲溪<br>里 49 號前附近<br>路段           | 標線不清、路樹雜草影<br>響道路 | 補繪標線、請<br>區公所前往修<br>剪 | <input type="checkbox"/> 否<br><input checked="" type="checkbox"/> 是 | <input type="checkbox"/> 已完成<br><input checked="" type="checkbox"/> 改善中 | 已錄案派工，預計<br>114年3月31日前<br>完成 | B |
| 52 | 113年<br>10月9日 | 臺南市大內區南<br>181 線 9 公里<br>處           | 標線不清              | 補繪標線                  | <input type="checkbox"/> 否<br><input checked="" type="checkbox"/> 是 | <input type="checkbox"/> 已完成<br><input checked="" type="checkbox"/> 改善中 | 已錄案派工，預計<br>114年3月31日前<br>完成 | B |
| 53 | 113年<br>10月9日 | 臺南市大內區南<br>119 線 6.5K                | 標示牌毀損             | 請區公所重新<br>豎立          | <input type="checkbox"/> 否<br><input checked="" type="checkbox"/> 是 | <input type="checkbox"/> 已完成<br><input checked="" type="checkbox"/> 改善中 | 已錄案派工，預計<br>114年3月31日前<br>完成 | B |

|    |               |   |       |              |   |   |                              |   |
|----|---------------|---|-------|--------------|---|---|------------------------------|---|
| 54 | 113年<br>10月9日 | 臺南市大內區南<br>119 線(六社高<br>幹 182<br>N1922EB76)                       | 反光鏡毀損 | 請區公所前往<br>調整 | <input type="checkbox"/> 否<br><input checked="" type="checkbox"/> 是 | <input type="checkbox"/> 已完成<br><input checked="" type="checkbox"/> 改善中 | 已錄案派工，預計<br>114年3月31日前<br>完成 | B |
| 55 | 113年<br>10月9日 | 臺南市大內區南<br>119 線(六社高<br>幹 189B1)                                  | 反光鏡遮蔽 | 請區公所前往<br>清理 | <input type="checkbox"/> 否<br><input checked="" type="checkbox"/> 是 | <input type="checkbox"/> 已完成<br><input checked="" type="checkbox"/> 改善中 | 已錄案派工，預計<br>114年3月31日前<br>完成 | B |
| 56 | 113年<br>10月9日 | 臺南市大內區二<br>溪里 154 號二<br>溪國小前                                      | 標線不清  | 補繪標線         | <input type="checkbox"/> 否<br><input checked="" type="checkbox"/> 是 | <input type="checkbox"/> 已完成<br><input checked="" type="checkbox"/> 改善中 | 已錄案派工，預計<br>114年3月31日前<br>完成 | B |
| 57 | 113年<br>10月9日 | 臺南市大內區二<br>溪里 154-9 號<br>前路段                                      | 標線不清  | 補繪標線         | <input type="checkbox"/> 否<br><input checked="" type="checkbox"/> 是 | <input type="checkbox"/> 已完成<br><input checked="" type="checkbox"/> 改善中 | 已錄案派工，預計<br>114年3月31日前<br>完成 | B |
| 58 | 113年<br>10月9日 | 臺南市大內區南<br>181 線內江里蒙<br>正 15 號前路段                                 | 標線不清  | 補繪標線         | <input type="checkbox"/> 否<br><input checked="" type="checkbox"/> 是 | <input type="checkbox"/> 已完成<br><input checked="" type="checkbox"/> 改善中 | 已錄案派工，預計<br>114年3月31日前<br>完成 | B |
| 59 | 113年<br>10月9日 | 臺南市大內區頭<br>社交流道往南寶<br>球場方向(電桿<br>頭社高幹 111<br>右 1 左<br>8N1920DD73) | 標線不清  | 補繪標線         | <input type="checkbox"/> 否<br><input checked="" type="checkbox"/> 是 | <input type="checkbox"/> 已完成<br><input checked="" type="checkbox"/> 改善中 | 已錄案派工，預計<br>114年3月31日前<br>完成 | B |
| 60 | 113年<br>10月9日 | 臺南市大內區頭<br>社交流道往南寶  | 標線不清  | 補繪標線         | <input type="checkbox"/> 否<br><input checked="" type="checkbox"/> 是 | <input type="checkbox"/> 已完成<br><input checked="" type="checkbox"/> 改善中 | 已錄案派工，預計<br>114年3月31日前<br>完成 | B |

|    |               |   |                |              |   |   |                      |   |
|----|---------------|---|----------------|--------------|---|---|----------------------|---|
|    |               | 球場方向(電桿頭社高幹 111 右 1 左 8 N1920DD73)            |                |              |   |   |                      |   |
| 61 | 113年<br>10月9日 | 臺南市大內區頭社交流道往南寶球場方向(電桿六社高幹 184 左 13 N1921EB35) | 標線不清、道路坑洞及凹凸不平 | 補繪標線<br>修補道路 | <input type="checkbox"/> 否<br><input checked="" type="checkbox"/> 是 | <input type="checkbox"/> 已完成<br><input checked="" type="checkbox"/> 改善中 | 已錄案派工，預計114年3月31日前完成 | B |
| 62 | 113年<br>10月9日 | 臺南市大內區石子瀨 7-1 號前                              | 標線不清           | 補繪標線         | <input type="checkbox"/> 否<br><input checked="" type="checkbox"/> 是 | <input type="checkbox"/> 已完成<br><input checked="" type="checkbox"/> 改善中 | 已錄案派工，預計114年3月31日前完成 | B |
| 63 | 113年<br>10月9日 | 臺南市大內區內庄 1-5 號前                               | 標線不清           | 補繪標線         | <input type="checkbox"/> 否<br><input checked="" type="checkbox"/> 是 | <input type="checkbox"/> 已完成<br><input checked="" type="checkbox"/> 改善中 | 已錄案派工，預計114年3月31日前完成 | B |
| 64 | 113年<br>10月9日 | 臺南市大內區石城里隆大高幹 238 號電桿前                        | 標誌傾倒           | 請區公所前往調整     | <input type="checkbox"/> 否<br><input checked="" type="checkbox"/> 是 | <input type="checkbox"/> 已完成<br><input checked="" type="checkbox"/> 改善中 | 已錄案派工，預計114年3月31日前完成 | B |
| 65 | 113年<br>10月9日 | 臺南市大內區隆大高幹 238 號電桿前                           | 標線不清           | 補繪標線         | <input type="checkbox"/> 否<br><input checked="" type="checkbox"/> 是 | <input type="checkbox"/> 已完成<br><input checked="" type="checkbox"/> 改善中 | 已錄案派工，預計114年3月31日前完成 | B |
| 66 | 113年<br>10月9日 | 臺南市大內區隆大高幹 247 對面                             | 標線不清           | 補繪標線         | <input type="checkbox"/> 否<br><input checked="" type="checkbox"/> 是 | <input type="checkbox"/> 已完成<br><input checked="" type="checkbox"/> 改善中 | 已錄案派工，預計114年3月31日前完成 | B |

|    |               |                                 |      |      |   |   |                              |   |
|----|---------------|---------------------------------|------|------|---|---|------------------------------|---|
| 67 | 113年<br>10月9日 | 臺南市大內區南<br>182 線 480064<br>燈桿前  | 標線不清 | 補繪標線 | <input type="checkbox"/> 否<br><input checked="" type="checkbox"/> 是 | <input type="checkbox"/> 已完成<br><input checked="" type="checkbox"/> 改善中 | 已錄案派工，預計<br>114年3月31日前<br>完成 | B |
| 68 | 113年<br>10月9日 | 臺南市大內區南<br>182 線 480196<br>燈桿前  | 標線不清 | 補繪標線 | <input type="checkbox"/> 否<br><input checked="" type="checkbox"/> 是 | <input type="checkbox"/> 已完成<br><input checked="" type="checkbox"/> 改善中 | 已錄案派工，預計<br>114年3月31日前<br>完成 | B |
| 69 | 113年<br>10月9日 | 臺南市大內區石<br>子瀨 74-8 號前           | 標線不清 | 補繪標線 | <input type="checkbox"/> 否<br><input checked="" type="checkbox"/> 是 | <input type="checkbox"/> 已完成<br><input checked="" type="checkbox"/> 改善中 | 已錄案派工，預計<br>114年3月31日前<br>完成 | B |
| 70 | 113年<br>10月9日 | 臺南市大內區市<br>178 線 480771<br>號燈桿前 | 標線不清 | 補繪標線 | <input type="checkbox"/> 否<br><input checked="" type="checkbox"/> 是 | <input type="checkbox"/> 已完成<br><input checked="" type="checkbox"/> 改善中 | 已錄案派工，預計<br>114年3月31日前<br>完成 | B |
| 71 | 113年<br>10月9日 | 臺南市大內區市<br>178 線隆大高幹<br>247 電桿前 | 標線不清 | 補繪標線 | <input type="checkbox"/> 否<br><input checked="" type="checkbox"/> 是 | <input type="checkbox"/> 已完成<br><input checked="" type="checkbox"/> 改善中 | 已錄案派工，預計<br>114年3月31日前<br>完成 | B |
| 72 | 113年<br>10月9日 | 臺南市大內區市<br>178 線 480105<br>燈桿前  | 標線不清 | 補繪標線 | <input type="checkbox"/> 否<br><input checked="" type="checkbox"/> 是 | <input type="checkbox"/> 已完成<br><input checked="" type="checkbox"/> 改善中 | 已錄案派工，預計<br>114年3月31日前<br>完成 | B |
| 73 | 113年<br>10月9日 | 臺南市大內區南<br>182 線鳴頭高幹<br>89 號前   | 標線不清 | 補繪標線 | <input type="checkbox"/> 否<br><input checked="" type="checkbox"/> 是 | <input type="checkbox"/> 已完成<br><input checked="" type="checkbox"/> 改善中 | 已錄案派工，預計<br>114年3月31日前<br>完成 | B |
| 74 | 113年<br>10月9日 | 臺南市大內區環<br>湖 58-2 號前            | 標線不清 | 補繪標線 | <input type="checkbox"/> 否<br><input checked="" type="checkbox"/> 是 | <input type="checkbox"/> 已完成<br><input checked="" type="checkbox"/> 改善中 | 已錄案派工，預計<br>114年3月31日前<br>完成 | B |

|    |                |  |           |                                     |   |   |                              |   |
|----|----------------|--|-----------|-------------------------------------|---|---|------------------------------|---|
| 75 | 113年<br>10月9日  | 臺南市大內區市<br>178 線隆大高幹<br>247 號左 2 電<br>桿前 | 標線不清      | 補繪標線                                | <input type="checkbox"/> 否<br><input checked="" type="checkbox"/> 是 | <input type="checkbox"/> 已完成<br><input checked="" type="checkbox"/> 改善中 | 已錄案派工，預計<br>114年3月31日前<br>完成 | B |
| 76 | 113年<br>10月9日  | 臺南市大內區鳴<br>頭高幹 112 號<br>電桿前              | 標線不清      | 補繪標線                                | <input type="checkbox"/> 否<br><input checked="" type="checkbox"/> 是 | <input type="checkbox"/> 已完成<br><input checked="" type="checkbox"/> 改善中 | 已錄案派工，預計<br>114年3月31日前<br>完成 | B |
| 77 | 113年<br>10月16日 | 臺南市善化區中<br>山路 518 號旁                     | 標線不清      | 補繪標線                                | <input type="checkbox"/> 否<br><input checked="" type="checkbox"/> 是 | <input type="checkbox"/> 已完成<br><input checked="" type="checkbox"/> 改善中 | 已錄案派工，預計<br>114年3月31日前<br>完成 | B |
| 78 | 113年<br>10月16日 | 臺南市善化區中<br>山路與三民路口                       | 標線不清      | 補繪標線                                | <input type="checkbox"/> 否<br><input checked="" type="checkbox"/> 是 | <input type="checkbox"/> 已完成<br><input checked="" type="checkbox"/> 改善中 | 已錄案派工，預計<br>114年3月31日前<br>完成 | B |
| 79 | 113年<br>10月16日 | 臺南市善化區興<br>農路與陽明路口                       | 標線不清      | 補繪標線                                | <input type="checkbox"/> 否<br><input checked="" type="checkbox"/> 是 | <input type="checkbox"/> 已完成<br><input checked="" type="checkbox"/> 改善中 | 已錄案派工，預計<br>114年3月31日前<br>完成 | B |
| 80 | 113年<br>10月16日 | 臺南市善化區陽<br>明路 240 號旁                     | 標線不清      | 補繪標線                                | <input type="checkbox"/> 否<br><input checked="" type="checkbox"/> 是 | <input type="checkbox"/> 已完成<br><input checked="" type="checkbox"/> 改善中 | 已錄案派工，預計<br>114年3月31日前<br>完成 | B |
| 81 | 113年<br>10月16日 | 臺南市善化區南<br>122 線道(往溪<br>美方向)             | 警 52 標誌掉落 | 請區公所移除<br>警52<br>前方 10 公尺也<br>有警 52 | <input type="checkbox"/> 否<br><input checked="" type="checkbox"/> 是 | <input type="checkbox"/> 已完成<br><input checked="" type="checkbox"/> 改善中 | 已錄案派工，預計<br>114年3月31日前<br>完成 | B |
| 82 | 113年<br>10月16日 | 臺南市善化區小<br>新里成功路 61<br>號前路口              | 標線不清      | 補繪標線                                | <input type="checkbox"/> 否<br><input checked="" type="checkbox"/> 是 | <input type="checkbox"/> 已完成<br><input checked="" type="checkbox"/> 改善中 | 已錄案派工，預計<br>114年3月31日前<br>完成 | B |
| 83 | 113年<br>10月16日 | 臺南市善化區蓮<br>潭里蓮潭北三                        | 標線不清      | 補繪標線                                | <input type="checkbox"/> 否<br><input checked="" type="checkbox"/> 是 | <input type="checkbox"/> 已完成<br><input checked="" type="checkbox"/> 改善中 | 已錄案派工，預計<br>114年3月31日前<br>完成 | B |

|    |                |                          |              |          |   |   |                      |   |
|----|----------------|--------------------------|--------------|----------|---|---|----------------------|---|
|    |                | 街、陽光大道路口                 |              |          |   |   |                      |   |
| 84 | 113年<br>10月16日 | 臺南市善化區成功路 349 號前路口       | 標線不清         | 補繪標線     | <input type="checkbox"/> 否<br><input checked="" type="checkbox"/> 是 | <input type="checkbox"/> 已完成<br><input checked="" type="checkbox"/> 改善中 | 已錄案派工，預計114年3月31日前完成 | B |
| 85 | 113年<br>10月16日 | 臺南市善化區西拉雅大道 368 號前人行道    | 標誌不明原因橫放在人行道 | 請區公所重新豎立 | <input type="checkbox"/> 否<br><input checked="" type="checkbox"/> 是 | <input type="checkbox"/> 已完成<br><input checked="" type="checkbox"/> 改善中 | 已錄案派工，預計114年3月31日前完成 | B |
| 86 | 113年<br>10月16日 | 臺南市善化區成功路 173-1 號前行穿線    | 標線不清         | 補繪標線     | <input type="checkbox"/> 否<br><input checked="" type="checkbox"/> 是 | <input type="checkbox"/> 已完成<br><input checked="" type="checkbox"/> 改善中 | 已錄案派工，預計114年3月31日前完成 | B |
| 87 | 113年<br>10月18日 | 臺南市安定區直加弄大道南向北與市道 178 線口 | 標線不清         | 補繪標線     | <input type="checkbox"/> 否<br><input checked="" type="checkbox"/> 是 | <input type="checkbox"/> 已完成<br><input checked="" type="checkbox"/> 改善中 | 已錄案派工，預計114年3月31日前完成 | B |
| 88 | 113年<br>10月18日 | 臺南市安定區直加弄大道南向北與安定東路口     | 標線不清         | 補繪標線     | <input type="checkbox"/> 否<br><input checked="" type="checkbox"/> 是 | <input type="checkbox"/> 已完成<br><input checked="" type="checkbox"/> 改善中 | 已錄案派工，預計114年3月31日前完成 | B |
| 89 | 113年<br>10月18日 | 臺南市安定區港口 21 之 12 號前路口    | 標線不清         | 補繪標線     | <input type="checkbox"/> 否<br><input checked="" type="checkbox"/> 是 | <input type="checkbox"/> 已完成<br><input checked="" type="checkbox"/> 改善中 | 已錄案派工，預計114年3月31日前完成 | B |
| 90 | 113年<br>10月18日 | 臺南市安定區港口 1 之 20 之 2 號前   | 標線不清         | 補繪標線     | <input type="checkbox"/> 否<br><input checked="" type="checkbox"/> 是 | <input type="checkbox"/> 已完成<br><input checked="" type="checkbox"/> 改善中 | 已錄案派工，預計114年3月31日前完成 | B |

|    |                |   |          |        |   |   |                              |   |
|----|----------------|---|----------|--------|---|---|------------------------------|---|
| 91 | 113年<br>10月18日 | 臺南市安定區港口 151 號前路<br>口                                 | 標線不清     | 補繪標線   | <input type="checkbox"/> 否<br><input checked="" type="checkbox"/> 是 | <input type="checkbox"/> 已完成<br><input checked="" type="checkbox"/> 改善中 | 已錄案派工，預計<br>114年3月31日前<br>完成 | B |
| 92 | 113年<br>10月18日 | 臺南市安定區南<br>134 縣道與定順<br>路口                            | 標線不清     | 補繪標線   | <input type="checkbox"/> 否<br><input checked="" type="checkbox"/> 是 | <input type="checkbox"/> 已完成<br><input checked="" type="checkbox"/> 改善中 | 已錄案派工，預計<br>114年3月31日前<br>完成 | B |
| 93 | 113年<br>10月18日 | 臺南市安定區牛<br>肉寮 57 號旁路<br>口                             | 標誌模糊不清退色 | 重新豎立標誌 | <input type="checkbox"/> 否<br><input checked="" type="checkbox"/> 是 | <input type="checkbox"/> 已完成<br><input checked="" type="checkbox"/> 改善中 | 已錄案派工，預計<br>114年3月31日前<br>完成 | B |
| 94 | 113年<br>10月18日 | 臺南市安定區牛<br>肉寮 65 之 26<br>號旁路口                         | 標線不清     | 補繪標線   | <input type="checkbox"/> 否<br><input checked="" type="checkbox"/> 是 | <input type="checkbox"/> 已完成<br><input checked="" type="checkbox"/> 改善中 | 已錄案派工，預計<br>114年3月31日前<br>完成 | B |
| 95 | 113年<br>10月18日 | 臺南市安定區港<br>口 333 之 23<br>號前                           | 標線不清     | 補繪標線   | <input type="checkbox"/> 否<br><input checked="" type="checkbox"/> 是 | <input type="checkbox"/> 已完成<br><input checked="" type="checkbox"/> 改善中 | 已錄案派工，預計<br>114年3月31日前<br>完成 | B |
| 96 | 113年<br>10月18日 | 臺南市安定區蘇<br>厝 293-68 號旁<br>往長興宮道路                      | 標線不清     | 補繪標線   | <input type="checkbox"/> 否<br><input checked="" type="checkbox"/> 是 | <input type="checkbox"/> 已完成<br><input checked="" type="checkbox"/> 改善中 | 已錄案派工，預計<br>114年3月31日前<br>完成 | B |
| 97 | 113年<br>10月18日 | 安定區市道 178<br>與南下匝道<br>(23°07' 02.4N<br>120°14' 35.0E) | 標線不清     | 補繪標線   | <input type="checkbox"/> 否<br><input checked="" type="checkbox"/> 是 | <input type="checkbox"/> 已完成<br><input checked="" type="checkbox"/> 改善中 | 已錄案派工，預計<br>114年3月31日前<br>完成 | B |
| 98 | 113年<br>10月18日 | 臺南市安定區安<br>加里安定 260                                   | 標線不清     | 補繪標線   | <input type="checkbox"/> 否<br><input checked="" type="checkbox"/> 是 | <input type="checkbox"/> 已完成<br><input checked="" type="checkbox"/> 改善中 | 已錄案派工，預計<br>114年3月31日前<br>完成 | B |

|     |                |   |                   |        |   |   |                              |   |
|-----|----------------|---|-------------------|--------|---|---|------------------------------|---|
|     |                | 號前  |                   |        |   |   |                              |   |
| 99  | 113年<br>10月18日 | 臺南市安定區中<br>崙 10 號前                              | 標線不清              | 補繪標線   | <input type="checkbox"/> 否<br><input checked="" type="checkbox"/> 是 | <input type="checkbox"/> 已完成<br><input checked="" type="checkbox"/> 改善中 | 已錄案派工，預計<br>114年3月31日前<br>完成 | B |
| 100 | 113年<br>10月18日 | 臺南市安定區中<br>崙 1 之 5 號前                           | 標線不清              | 補繪標線   | <input type="checkbox"/> 否<br><input checked="" type="checkbox"/> 是 | <input type="checkbox"/> 已完成<br><input checked="" type="checkbox"/> 改善中 | 已錄案派工，預計<br>114年3月31日前<br>完成 | B |
| 101 | 113年<br>10月18日 | 臺南市善化區臺<br>一線、南 122<br>線道(南 122 線<br>道 10.7K 處) | 路樹雜草影響道路          | 請新化段修剪 | <input type="checkbox"/> 否<br><input checked="" type="checkbox"/> 是 | <input type="checkbox"/> 已完成<br><input checked="" type="checkbox"/> 改善中 | 已錄案派工，預計<br>114年3月31日前<br>完成 | B |
| 102 | 113年<br>10月18日 | 臺南市善化區嘉<br>南里茄拔 359<br>號之 12 前路口                | 機車停等區標字未繪設        | 請新化段補繪 | <input type="checkbox"/> 否<br><input checked="" type="checkbox"/> 是 | <input type="checkbox"/> 已完成<br><input checked="" type="checkbox"/> 改善中 | 已錄案派工，預計<br>114年3月31日前<br>完成 | B |
| 103 | 113年<br>10月23日 | 臺南市善化區中<br>山路與大成路口                              | 標示牌不清             | 請區公所汰換 | <input type="checkbox"/> 否<br><input checked="" type="checkbox"/> 是 | <input type="checkbox"/> 已完成<br><input checked="" type="checkbox"/> 改善中 | 已錄案派工，預計<br>114年3月31日前<br>完成 | B |
| 104 | 113年<br>10月23日 | 臺南市善化區文<br>賢街與永福路口                              | 分向限制線及車道停止線<br>斑駁 | 補繪標線   | <input type="checkbox"/> 否<br><input checked="" type="checkbox"/> 是 | <input type="checkbox"/> 已完成<br><input checked="" type="checkbox"/> 改善中 | 已錄案派工，預計<br>114年3月31日前<br>完成 | B |
| 105 | 113年<br>10月23日 | 臺南市善化區信<br>義路 31 號至<br>35 號間                    | 標線不清              | 補繪標線   | <input type="checkbox"/> 否<br><input checked="" type="checkbox"/> 是 | <input type="checkbox"/> 已完成<br><input checked="" type="checkbox"/> 改善中 | 已錄案派工，預計<br>114年3月31日前<br>完成 | B |
| 106 | 113年<br>10月23日 | 臺南市善化區建<br>國路與興華路口                              | 行人穿越道及車道線斑駁       | 補繪標線   | <input type="checkbox"/> 否<br><input checked="" type="checkbox"/> 是 | <input type="checkbox"/> 已完成<br><input checked="" type="checkbox"/> 改善中 | 已錄案派工，預計<br>114年3月31日前<br>完成 | B |

|     |                |                                      |      |      |   |   |                              |   |
|-----|----------------|--------------------------------------|------|------|---|---|------------------------------|---|
| 107 | 113年<br>10月23日 | 善化區中山路與<br>光復路口                      | 標線不清 | 補繪標線 | <input type="checkbox"/> 否<br><input checked="" type="checkbox"/> 是 | <input type="checkbox"/> 已完成<br><input checked="" type="checkbox"/> 改善中 | 已錄案派工，預計<br>114年3月31日前<br>完成 | B |
| 108 | 113年<br>10月23日 | 臺南市善化區民<br>族路 92 號前<br>(民族、仁愛路<br>口) | 標線不清 | 補繪標線 | <input type="checkbox"/> 否<br><input checked="" type="checkbox"/> 是 | <input type="checkbox"/> 已完成<br><input checked="" type="checkbox"/> 改善中 | 已錄案派工，預計<br>114年3月31日前<br>完成 | B |
| 109 | 113年<br>10月23日 | 臺南市善化區中<br>山路 192 號前                 | 標線不清 | 補繪標線 | <input type="checkbox"/> 否<br><input checked="" type="checkbox"/> 是 | <input type="checkbox"/> 已完成<br><input checked="" type="checkbox"/> 改善中 | 已錄案派工，預計<br>114年3月31日前<br>完成 | B |
| 110 | 113年<br>10月23日 | 臺南市善化區大<br>同路 239 號旁                 | 標線不清 | 補繪標線 | <input type="checkbox"/> 否<br><input checked="" type="checkbox"/> 是 | <input type="checkbox"/> 已完成<br><input checked="" type="checkbox"/> 改善中 | 已錄案派工，預計<br>114年3月31日前<br>完成 | B |
| 111 | 113年<br>10月23日 | 臺南市善化區青<br>年路 129 號前                 | 標線不清 | 補繪標線 | <input type="checkbox"/> 否<br><input checked="" type="checkbox"/> 是 | <input type="checkbox"/> 已完成<br><input checked="" type="checkbox"/> 改善中 | 已錄案派工，預計<br>114年3月31日前<br>完成 | B |
| 112 | 113年<br>10月23日 | 臺南市善化區民<br>權路 168 號前                 | 標線不清 | 補繪標線 | <input type="checkbox"/> 否<br><input checked="" type="checkbox"/> 是 | <input type="checkbox"/> 已完成<br><input checked="" type="checkbox"/> 改善中 | 已錄案派工，預計<br>114年3月31日前<br>完成 | B |
| 113 | 113年<br>10月23日 | 臺南市善化區民<br>權路 178-1 號<br>前           | 標線不清 | 補繪標線 | <input type="checkbox"/> 否<br><input checked="" type="checkbox"/> 是 | <input type="checkbox"/> 已完成<br><input checked="" type="checkbox"/> 改善中 | 已錄案派工，預計<br>114年3月31日前<br>完成 | B |
| 114 | 113年<br>10月23日 | 臺南市善化區青<br>年路與興華路路<br>口              | 標線不清 | 補繪標線 | <input type="checkbox"/> 否<br><input checked="" type="checkbox"/> 是 | <input type="checkbox"/> 已完成<br><input checked="" type="checkbox"/> 改善中 | 已錄案派工，預計<br>114年3月31日前<br>完成 | B |
| 115 | 113年<br>10月23日 | 臺南市善化區中<br>正路 497 號前                 | 標線不清 | 補繪標線 | <input type="checkbox"/> 否<br><input checked="" type="checkbox"/> 是 | <input type="checkbox"/> 已完成<br><input checked="" type="checkbox"/> 改善中 | 已錄案派工，預計<br>114年3月31日前<br>完成 | B |

|     |                |                                       |                   |                |   |   |                              |   |
|-----|----------------|---------------------------------------|-------------------|----------------|---|---|------------------------------|---|
| 116 | 113年<br>10月23日 | 臺南市善化區興<br>華路與青年路路<br>口               | 標線不清              | 補繪標線           | <input type="checkbox"/> 否<br><input checked="" type="checkbox"/> 是 | <input type="checkbox"/> 已完成<br><input checked="" type="checkbox"/> 改善中 | 已錄案派工，預計<br>114年3月31日前<br>完成 | B |
| 117 | 113年<br>10月23日 | 臺南市善化區中<br>山路 355 號前                  | 標線不清              | 補繪標線           | <input type="checkbox"/> 否<br><input checked="" type="checkbox"/> 是 | <input type="checkbox"/> 已完成<br><input checked="" type="checkbox"/> 改善中 | 已錄案派工，預計<br>114年3月31日前<br>完成 | B |
| 118 | 113年<br>10月23日 | 臺南市善化區中<br>山路 361 號前                  | 標線不清              | 補繪標線           | <input type="checkbox"/> 否<br><input checked="" type="checkbox"/> 是 | <input type="checkbox"/> 已完成<br><input checked="" type="checkbox"/> 改善中 | 已錄案派工，預計<br>114年3月31日前<br>完成 | B |
| 119 | 113年<br>10月23日 | 臺南市大內區南<br>182 線接近頭<br>社、燈桿:大內<br>B02 | 標線不清<br>道路坑洞及凹凸不平 | 補繪標線<br>請區公所補平 | <input type="checkbox"/> 否<br><input checked="" type="checkbox"/> 是 | <input type="checkbox"/> 已完成<br><input checked="" type="checkbox"/> 改善中 | 已錄案派工，預計<br>114年3月31日前<br>完成 | B |
| 120 | 113年<br>10月23日 | 臺南市大內區南<br>178 線、內庄<br>160 之 4 號      | 標線不清              | 補繪標線           | <input type="checkbox"/> 否<br><input checked="" type="checkbox"/> 是 | <input type="checkbox"/> 已完成<br><input checked="" type="checkbox"/> 改善中 | 已錄案派工，預計<br>114年3月31日前<br>完成 | B |
| 121 | 113年<br>10月23日 | 臺南市大內區南<br>181 線日新橋                   | 標線不清              | 補繪標線           | <input type="checkbox"/> 否<br><input checked="" type="checkbox"/> 是 | <input type="checkbox"/> 已完成<br><input checked="" type="checkbox"/> 改善中 | 已錄案派工，預計<br>114年3月31日前<br>完成 | B |
| 122 | 113年<br>10月23日 | 臺南市大內區南<br>181 線、日新商<br>行路口           | 標線塗銷不全            | 請區公所前往<br>塗銷   | <input type="checkbox"/> 否<br><input checked="" type="checkbox"/> 是 | <input type="checkbox"/> 已完成<br><input checked="" type="checkbox"/> 改善中 | 已錄案派工，預計<br>114年3月31日前<br>完成 | B |
| 123 | 113年<br>10月29日 | 臺南市安定區嘉<br>同里六塊寮 30<br>之 36 號前        | 標線不清              | 補繪標線           | <input type="checkbox"/> 否<br><input checked="" type="checkbox"/> 是 | <input type="checkbox"/> 已完成<br><input checked="" type="checkbox"/> 改善中 | 已錄案派工，預計<br>114年3月31日前<br>完成 | B |

|     |                |  |                   |        |   |   |                              |   |
|-----|----------------|--|-------------------|--------|---|---|------------------------------|---|
| 124 | 113年<br>10月29日 | 臺南市安定區嘉<br>同里六塊寮 30-<br>45 號前                | 標線不清              | 補繪標線   | <input type="checkbox"/> 否<br><input checked="" type="checkbox"/> 是 | <input type="checkbox"/> 已完成<br><input checked="" type="checkbox"/> 改善中 | 已錄案派工，預計<br>114年3月31日前<br>完成 | B |
| 125 | 113年<br>10月29日 | 臺南市安定區中<br>榮里許中營 86<br>號旁                    | 標線不清              | 補繪標線   | <input type="checkbox"/> 否<br><input checked="" type="checkbox"/> 是 | <input type="checkbox"/> 已完成<br><input checked="" type="checkbox"/> 改善中 | 已錄案派工，預計<br>114年3月31日前<br>完成 | B |
| 126 | 113年<br>10月29日 | 臺南市安定區港<br>南里港口 1 之<br>13 號後方                | 標線不清              | 補繪標線   | <input type="checkbox"/> 否<br><input checked="" type="checkbox"/> 是 | <input type="checkbox"/> 已完成<br><input checked="" type="checkbox"/> 改善中 | 已錄案派工，預計<br>114年3月31日前<br>完成 | B |
| 127 | 113年<br>10月29日 | 臺南市安定區港<br>南里港口 1 之<br>176 號前                | 標線不清              | 補繪標線   | <input type="checkbox"/> 否<br><input checked="" type="checkbox"/> 是 | <input type="checkbox"/> 已完成<br><input checked="" type="checkbox"/> 改善中 | 已錄案派工，預計<br>114年3月31日前<br>完成 | B |
| 128 | 113年<br>10月29日 | 臺南市安定區港<br>口 332-25 號前                       | 標線不清              | 補繪標線   | <input type="checkbox"/> 否<br><input checked="" type="checkbox"/> 是 | <input type="checkbox"/> 已完成<br><input checked="" type="checkbox"/> 改善中 | 已錄案派工，預計<br>114年3月31日前<br>完成 | B |
| 129 | 113年<br>10月29日 | 臺南市安定區許<br>中營 91 之 8<br>號前                   | 道路坑洞及凹凸不平         | 請區公所補平 | <input type="checkbox"/> 否<br><input checked="" type="checkbox"/> 是 | <input type="checkbox"/> 已完成<br><input checked="" type="checkbox"/> 改善中 | 已錄案派工，預計<br>114年3月31日前<br>完成 | B |
| 130 | 113年<br>10月29日 | 南 133 與定安<br>路-南往北上橋<br>處                    | 標線不清              | 補繪標線   | <input type="checkbox"/> 否<br><input checked="" type="checkbox"/> 是 | <input type="checkbox"/> 已完成<br><input checked="" type="checkbox"/> 改善中 | 已錄案派工，預計<br>114年3月31日前<br>完成 | B |
| 131 | 113年<br>10月29日 | 臺南市安定區港<br>口 332 之 25<br>號(市 178 線斑<br>馬線模糊) | 標線不清(行穿線及車道<br>線) | 補繪標線   | <input type="checkbox"/> 否<br><input checked="" type="checkbox"/> 是 | <input type="checkbox"/> 已完成<br><input checked="" type="checkbox"/> 改善中 | 已錄案派工，預計<br>114年3月31日前<br>完成 | B |

|     |                |  |                                   |                |   |   |                              |   |
|-----|----------------|--|-----------------------------------|----------------|---|---|------------------------------|---|
| 132 | 113年<br>10月29日 | 臺南市安定區南<br>178 線道與台<br>19 路口至南<br>178 線道與國八<br>側車道路段 | 標線模糊                              | 補繪標線           | <input type="checkbox"/> 否<br><input checked="" type="checkbox"/> 是 | <input type="checkbox"/> 已完成<br><input checked="" type="checkbox"/> 改善中 | 已錄案派工，預計<br>114年3月31日前<br>完成 | B |
| 133 | 113年<br>10月29日 | 臺南市善化區興<br>華路與信義路口                                   | 標示牌傾倒                             | 請區公所前往<br>重新修復 | <input type="checkbox"/> 否<br><input checked="" type="checkbox"/> 是 | <input type="checkbox"/> 已完成<br><input checked="" type="checkbox"/> 改善中 | 已錄案派工，預計<br>114年3月31日前<br>完成 | B |
| 134 | 113年<br>10月29日 | 臺南市善化區興<br>華路與信義路口                                   | 紅線及枕木紋標線不清                        | 補繪標線           | <input type="checkbox"/> 否<br><input checked="" type="checkbox"/> 是 | <input type="checkbox"/> 已完成<br><input checked="" type="checkbox"/> 改善中 | 已錄案派工，預計<br>114年3月31日前<br>完成 | B |
| 135 | 113年<br>10月29日 | 臺南市善化區裕<br>民街 143 號前<br>(整條)                         | 分向限制線及車道線標線<br>斑駁                 | 補繪標線           | <input type="checkbox"/> 否<br><input checked="" type="checkbox"/> 是 | <input type="checkbox"/> 已完成<br><input checked="" type="checkbox"/> 改善中 | 已錄案派工，預計<br>114年3月31日前<br>完成 | B |
| 136 | 113年<br>10月29日 | 臺南市善化區坐<br>駕 113-4 號前                                | 路面標線斑駁                            | 補繪標線           | <input type="checkbox"/> 否<br><input checked="" type="checkbox"/> 是 | <input type="checkbox"/> 已完成<br><input checked="" type="checkbox"/> 改善中 | 已錄案派工，預計<br>114年3月31日前<br>完成 | B |
| 137 | 113年<br>10月29日 | 禁行機車路面標<br>線不清                                       | 標線模糊                              | 補繪標線           | <input type="checkbox"/> 否<br><input checked="" type="checkbox"/> 是 | <input type="checkbox"/> 已完成<br><input checked="" type="checkbox"/> 改善中 | 已錄案派工，預計<br>114年3月31日前<br>完成 | B |
| 138 | 113年<br>10月29日 | 臺南市善化區<br>建國路與進學路<br>口                               | 內側左轉專用道標誌不<br>清，中間車道無直行箭<br>頭 現場照 | 請新化工務段<br>補繪   | <input type="checkbox"/> 否<br><input checked="" type="checkbox"/> 是 | <input type="checkbox"/> 已完成<br><input checked="" type="checkbox"/> 改善中 | 已錄案派工，預計<br>114年3月31日前<br>完成 | B |
| 139 | 113年<br>10月29日 | 臺南市善化區臺<br>19 甲線與什乃<br>路口                            | 標示牌不清                             | 請新化工務段<br>更新   | <input type="checkbox"/> 否<br><input checked="" type="checkbox"/> 是 | <input type="checkbox"/> 已完成<br><input checked="" type="checkbox"/> 改善中 | 已錄案派工，預計<br>114年3月31日前<br>完成 | B |

|     |                |  |  |  |   |   |                              |   |
|-----|----------------|--|--|--|---|---|------------------------------|---|
| 140 | 113年<br>10月29日 | 臺南市安定區國<br>八側車道東向與<br>台 19 線路口<br>(南側)   | 標線不清(機車待轉格不<br>清)  | 請新化工務段<br>補繪   | <input type="checkbox"/> 否<br><input checked="" type="checkbox"/> 是 | <input type="checkbox"/> 已完成<br><input checked="" type="checkbox"/> 改善中 | 已錄案派工，預計<br>114年3月31日前<br>完成 | B |
| 141 | 113年7月1<br>日   | 永康區中正北路<br>與永安路口                         | 永安路左轉車道數與中正<br>北路車道數不同，易造成<br>車流壅塞及中正北路318<br>巷口未設置行人穿越道，<br>行人穿越路口易生危害。 | 新化工務段將<br>中正北路車道<br>寬縮小並將機<br>車道及路肩調<br>整為混合車<br>道，中正北路<br>將歸為為三車<br>道並增設行人<br>穿越道線，以<br>利交通順暢及<br>行人安全。 | <input type="checkbox"/> 否<br><input checked="" type="checkbox"/> 是 | <input type="checkbox"/> 已完成<br><input checked="" type="checkbox"/> 改善中 | 已錄案派工，預計<br>114年3月31日前<br>完成 | B |
| 142 | 113年7月1<br>日   | 永康區中華路與<br>中華二路口                         | 中華二路(東往西)車流大<br>且左轉車輛多，單一車道<br>無法疏通車流，造成車流<br>壅塞。                        | 交通局規劃左<br>轉專用車道並<br>取消機車兩段<br>式左轉彎，以<br>維護交通安全<br>順暢。  | <input type="checkbox"/> 否<br><input checked="" type="checkbox"/> 是 | <input type="checkbox"/> 已完成<br><input checked="" type="checkbox"/> 改善中 | 已錄案派工，預計<br>114年3月31日前<br>完成 | B |
| 143 | 113年7月1<br>日   | 永康區小東路<br>647巷與忠勇街<br>32巷口               | 忠勇街32巷路寬8公尺<br>且路邊未禁止停車，造成<br>用路口須違規跨越分向限<br>制線通行。                       | 交通局同意取<br>消分向限制<br>線，以維護用<br>路人通行安<br>全，避免用路<br>人違規。   | <input type="checkbox"/> 否<br><input checked="" type="checkbox"/> 是 | <input type="checkbox"/> 已完成<br><input checked="" type="checkbox"/> 改善中 | 已錄案派工，預計<br>114年3月31日前<br>完成 | B |
| 144 | 113年7月1<br>日   | 永康區中山東路<br>與無名巷口(中<br>山東路110號與<br>112號之間 | 該巷口處不明顯，行經用<br>路人無法明確辨識巷口<br>處，造成通行危險。                                   | 交通局為加強<br>巷口停等視<br>野，調整路口<br>網狀線及增加<br>路口T字標   | <input type="checkbox"/> 否<br><input checked="" type="checkbox"/> 是 | <input type="checkbox"/> 已完成<br><input checked="" type="checkbox"/> 改善中 | 已錄案派工，預計<br>114年3月31日前<br>完成 | B |

|     |          |                        |                                      |                                   |   |   |                      |   |
|-----|----------|------------------------|--------------------------------------|-----------------------------------|---|---|----------------------|---|
|     |          |                        |                                      | 線，並在巷口處增慢字，以利用路人辨識該巷口。            |   |   |                      |   |
| 145 | 113年7月1日 | 永康區永忠路與永忠路11巷口         | 該巷口為無號誌路口，易因永大一路口停等交通延滯。             | 交通局共識增繪網狀線，以利維護交通安全及順暢。           | <input type="checkbox"/> 否<br><input checked="" type="checkbox"/> 是 | <input type="checkbox"/> 已完成<br><input checked="" type="checkbox"/> 改善中 | 已錄案派工，預計114年3月31日前完成 | B |
| 146 | 113年7月1日 | 永康區國光二街與國光二街70巷口       | 該路口常有行人通行，尚未劃設行人穿越道，易造成行人通行危險。       | 交通局共識增繪行人穿越道，以維護行人通行安全。           | <input type="checkbox"/> 否<br><input checked="" type="checkbox"/> 是 | <input type="checkbox"/> 已完成<br><input checked="" type="checkbox"/> 改善中 | 已錄案派工，預計114年3月31日前完成 | B |
| 147 | 113年7月1日 | 永康區王行路與育樂街口            | 該路口為重要聯絡道車輛劉大，致車輛無法安全左轉進入育樂街。        | 交通局取消路邊停車格，增設左轉專用車道及左轉號誌，以維護交通安全。 | <input type="checkbox"/> 否<br><input checked="" type="checkbox"/> 是 | <input type="checkbox"/> 已完成<br><input checked="" type="checkbox"/> 改善中 | 已錄案派工，預計114年3月31日前完成 | B |
| 148 | 113年7月1日 | 永康區中華路912巷與中華路912巷59弄口 | 該路口更改為號誌路口，車輛停等號誌造成周邊南台科大幼兒園出入口進出不易。 | 交通局共識增繪網狀線，以利出入口淨空。               | <input type="checkbox"/> 否<br><input checked="" type="checkbox"/> 是 | <input type="checkbox"/> 已完成<br><input checked="" type="checkbox"/> 改善中 | 已錄案派工，預計114年3月31日前完成 | B |
| 149 | 113年7月1日 | 永康區中山北路771號            | 該路段為雙黃標線，因中華電信時有工程車進出，使車輛進出入口不易      | 交通局將雙黃線調整為黃虛線，以利維護行車安全及順暢。        | <input type="checkbox"/> 否<br><input checked="" type="checkbox"/> 是 | <input type="checkbox"/> 已完成<br><input checked="" type="checkbox"/> 改善中 | 已錄案派工，預計114年3月31日前完成 | B |
| 150 | 113年7月1日 | 永康區育樂街167巷             | 該路段為雙黃標線，因路段巷口垃圾車進出，造成車輛出入不易。        | 交通局將雙黃線開設缺口，以利維護行車安全及順暢。          | <input type="checkbox"/> 否<br><input checked="" type="checkbox"/> 是 | <input type="checkbox"/> 已完成<br><input checked="" type="checkbox"/> 改善中 | 已錄案派工，預計114年3月31日前完成 | B |

|     |          |                             |   |                                    |   |   |                      |   |
|-----|----------|-----------------------------|---|------------------------------------|---|---|----------------------|---|
| 151 | 113年7月1日 | 永康區西勢路與國民路口                 | 該路口時有行人通行，已完成行人步道卻未有號誌及行人穿越道，造成行人通行危險。      | 交通局共識增設三色號誌管制及增繪行人穿越道線，以利維護行人交通安全。 | <input type="checkbox"/> 否<br><input checked="" type="checkbox"/> 是 | <input type="checkbox"/> 已完成<br><input checked="" type="checkbox"/> 改善中 | 已錄案派工，預計114年3月31日前完成 | B |
| 152 | 113年7月1日 | 永康區永大一路與永忠路口                | 該路段為一混和車道及一機慢車道，永大一路實有車輛超車需求，現為雙黃標線使通行車輛不便。 | 交通局共識將路段調整為黃虛線，路口前後20公尺維持分向限制線規劃。  | <input type="checkbox"/> 否<br><input checked="" type="checkbox"/> 是 | <input type="checkbox"/> 已完成<br><input checked="" type="checkbox"/> 改善中 | 已錄案派工，預計114年3月31日前完成 | B |
| 153 | 113年7月1日 | 城平路2號                       | 補繪機車停車格，維護行車安全                              | 儘速派員補繪，以維人車安全。                     | <input type="checkbox"/> 否<br><input checked="" type="checkbox"/> 是 | <input type="checkbox"/> 已完成<br><input checked="" type="checkbox"/> 改善中 | 已錄案派工，預計114年3月31日前完成 | B |
| 154 | 113年7月1日 | 新營區東山三路85號前路口               | 路口無劃設禁止臨時停車線及路段前劃設減速標線以提醒用路人注意              | 劃設禁止臨時停車線及路段前劃設減速標線                | <input type="checkbox"/> 否<br><input checked="" type="checkbox"/> 是 | <input type="checkbox"/> 已完成<br><input checked="" type="checkbox"/> 改善中 | 已錄案派工，預計114年3月31日前完成 | B |
| 155 | 113年7月1日 | 柳營區南107線與尖山埤渡假村前交岔路口        | 路口前南106線路段無速限標誌以提醒用路人注意前方道路速限。              | 路段增設「50」速限標誌                       | <input type="checkbox"/> 否<br><input checked="" type="checkbox"/> 是 | <input type="checkbox"/> 已完成<br><input checked="" type="checkbox"/> 改善中 | 已錄案派工，預計114年3月31日前完成 | B |
| 156 | 113年7月1日 | 柳營區人和里義士路五段(區道南108線)副產高幹15前 | 路段無減速標誌以提醒用路人注意減速。                          | 路段增設警「52」標誌                        | <input type="checkbox"/> 否<br><input checked="" type="checkbox"/> 是 | <input type="checkbox"/> 已完成<br><input checked="" type="checkbox"/> 改善中 | 已錄案派工，預計114年3月31日前完成 | B |
| 157 | 113年7月1日 | 新營區三興街144巷25弄交岔路口           | 出入口禁止臨時停車線提醒減速設施不足                          | 延長劃設禁止臨時停車線及劃慢標字                   | <input type="checkbox"/> 否<br><input checked="" type="checkbox"/> 是 | <input type="checkbox"/> 已完成<br><input checked="" type="checkbox"/> 改善中 | 已錄案派工，預計114年3月31日前完成 | B |

|     |          |                         |                    |                |   |   |                      |   |
|-----|----------|-------------------------|--------------------|----------------|---|---|----------------------|---|
| 158 | 113年7月1日 | 新營區三仙里三興街 89 號前路口       | 路口黃網線及停止線標線模糊      | 補劃黃網線及停止線標線    | <input type="checkbox"/> 否<br><input checked="" type="checkbox"/> 是 | <input type="checkbox"/> 已完成<br><input checked="" type="checkbox"/> 改善中 | 已錄案派工，預計114年3月31日前完成 | B |
| 159 | 113年7月1日 | 新營區大宏里民治路 29 巷 29 號對面路口 | 路口無劃設禁止臨時停車線       | 劃設禁止臨時停車線      | <input type="checkbox"/> 否<br><input checked="" type="checkbox"/> 是 | <input type="checkbox"/> 已完成<br><input checked="" type="checkbox"/> 改善中 | 已錄案派工，預計114年3月31日前完成 | B |
| 160 | 113年7月1日 | 鹽水區行昌路水月橋旁兩側            | 橋邊兩側行經路口無劃設行人穿越道線  | 劃設行人穿越道線       | <input type="checkbox"/> 否<br><input checked="" type="checkbox"/> 是 | <input type="checkbox"/> 已完成<br><input checked="" type="checkbox"/> 改善中 | 已錄案派工，預計114年3月31日前完成 | B |
| 161 | 113年7月1日 | 鹽水區月津路與行昌路口             | 路口無劃設行人穿越道線        | 劃設行人穿越道線       | <input type="checkbox"/> 否<br><input checked="" type="checkbox"/> 是 | <input type="checkbox"/> 已完成<br><input checked="" type="checkbox"/> 改善中 | 已錄案派工，預計114年3月31日前完成 | B |
| 162 | 113年7月1日 | 新營區民族路 116 號前巷道         | 道路狹小不易會車           | 增設汽車禁止進入標誌     | <input type="checkbox"/> 否<br><input checked="" type="checkbox"/> 是 | <input type="checkbox"/> 已完成<br><input checked="" type="checkbox"/> 改善中 | 已錄案派工，預計114年3月31日前完成 | B |
| 163 | 113年7月1日 | 新營區長榮路二段與金華路口           | 多岔路口未劃設行車導引線       | 路口劃設行車導引線      | <input type="checkbox"/> 否<br><input checked="" type="checkbox"/> 是 | <input type="checkbox"/> 已完成<br><input checked="" type="checkbox"/> 改善中 | 已錄案派工，預計114年3月31日前完成 | B |
| 164 | 113年7月1日 | 新營區康樂街 44 號前            | 出入口停放車輛影響視線        | 出入口兩側劃設禁止臨時停車線 | <input type="checkbox"/> 否<br><input checked="" type="checkbox"/> 是 | <input type="checkbox"/> 已完成<br><input checked="" type="checkbox"/> 改善中 | 已錄案派工，預計114年3月31日前完成 | B |
| 165 | 113年7月1日 | 新營區復興路 280-1 號前         | 邊線及快慢分隔線模糊         | 補劃邊線及快慢分隔線     | <input type="checkbox"/> 否<br><input checked="" type="checkbox"/> 是 | <input type="checkbox"/> 已完成<br><input checked="" type="checkbox"/> 改善中 | 已錄案派工，預計114年3月31日前完成 | B |
| 166 | 113年7月1日 | 鹽水區南太路與忠孝路口             | 路口無劃設行車指向線可遵循      | 劃設行車指向線        | <input type="checkbox"/> 否<br><input checked="" type="checkbox"/> 是 | <input type="checkbox"/> 已完成<br><input checked="" type="checkbox"/> 改善中 | 已錄案派工，預計114年3月31日前完成 | B |
| 167 | 113年7月1日 | 新營區忠政里府西路段人行道           | 人行道無設置禁停標誌機車影響行人通行 | 增設禁止停車等標誌或告示牌  | <input type="checkbox"/> 否<br><input checked="" type="checkbox"/> 是 | <input type="checkbox"/> 已完成<br><input checked="" type="checkbox"/> 改善中 | 已錄案派工，預計114年3月31日前完成 | B |

|     |          |                          |                      |               |   |   |                      |   |
|-----|----------|--------------------------|----------------------|---------------|---|---|----------------------|---|
| 168 | 113年7月1日 | 柳營區建業路段                  | 道路筆直無減速設施提醒用路人       | 增設速限及慢標誌      | <input type="checkbox"/> 否<br><input checked="" type="checkbox"/> 是 | <input type="checkbox"/> 已完成<br><input checked="" type="checkbox"/> 改善中 | 已錄案派工，預計114年3月31日前完成 | B |
| 169 | 113年7月1日 | 鹽水區南72線路段彎道(路燈5914753號)前 | 輔二標誌損壞及無彎道標誌         | 更換輔二標誌及設置彎道標誌 | <input type="checkbox"/> 否<br><input checked="" type="checkbox"/> 是 | <input type="checkbox"/> 已完成<br><input checked="" type="checkbox"/> 改善中 | 已錄案派工，預計114年3月31日前完成 | B |
| 170 | 113年7月1日 | 柳營區南316線與南109線路口         | 機車待轉區與車道距離過短         | 調整機車待轉區       | <input type="checkbox"/> 否<br><input checked="" type="checkbox"/> 是 | <input type="checkbox"/> 已完成<br><input checked="" type="checkbox"/> 改善中 | 已錄案派工，預計114年3月31日前完成 | B |
| 171 | 113年7月1日 | 新營區三民路46-2號              | 路口禁止臨時停車線過長          | 調整禁止臨時停車線為十公尺 | <input type="checkbox"/> 否<br><input checked="" type="checkbox"/> 是 | <input type="checkbox"/> 已完成<br><input checked="" type="checkbox"/> 改善中 | 已錄案派工，預計114年3月31日前完成 | B |
| 172 | 113年7月1日 | 柳營區奇美醫院前道路               | 路段未有禁止停車標示提醒用路人      | 劃設禁止停車標字      | <input type="checkbox"/> 否<br><input checked="" type="checkbox"/> 是 | <input type="checkbox"/> 已完成<br><input checked="" type="checkbox"/> 改善中 | 已錄案派工，預計114年3月31日前完成 | B |
| 173 | 113年7月1日 | 柳營區台一線295公里+800處         | 路段車速較快速限標誌不足以提醒用路人注意 | 增設速限及警52標誌    | <input type="checkbox"/> 否<br><input checked="" type="checkbox"/> 是 | <input type="checkbox"/> 已完成<br><input checked="" type="checkbox"/> 改善中 | 已錄案派工，預計114年3月31日前完成 | B |
| 174 | 113年8月5日 | 北門區市174三寮灣102號(東隆宮西端)路口  | 無號誌路口，未區分幹支道         | 增設停字+停止線      | <input type="checkbox"/> 否<br><input checked="" type="checkbox"/> 是 | <input type="checkbox"/> 已完成<br><input checked="" type="checkbox"/> 改善中 | 已錄案派工，預計114年3月31日前完成 | B |
| 175 | 113年8月5日 | 北門區市174與南15線路口           | 無號誌路口，未區分幹支道         | 增設停字+停止線      | <input type="checkbox"/> 否<br><input checked="" type="checkbox"/> 是 | <input type="checkbox"/> 已完成<br><input checked="" type="checkbox"/> 改善中 | 已錄案派工，預計114年3月31日前完成 | B |
| 176 | 113年8月5日 | 北門區市174三寮灣110-1對面路口      | 無號誌路口，未區分幹支道         | 增設停字+停止線      | <input type="checkbox"/> 否<br><input checked="" type="checkbox"/> 是 | <input type="checkbox"/> 已完成<br><input checked="" type="checkbox"/> 改善中 | 已錄案派工，預計114年3月31日前完成 | B |

|     |          |                             |              |          |   |   |                      |   |
|-----|----------|-----------------------------|--------------|----------|---|---|----------------------|---|
| 177 | 113年8月5日 | 北門區市 174 三寮灣交流道西端路口         | 無號誌路口，未區分幹支道 | 增設停字+停止線 | <input type="checkbox"/> 否<br><input checked="" type="checkbox"/> 是 | <input type="checkbox"/> 已完成<br><input checked="" type="checkbox"/> 改善中 | 已錄案派工，預計114年3月31日前完成 | B |
| 178 | 113年8月5日 | 北門區市 174 蘆竹溝 290 號對面路口      | 無號誌路口，未區分幹支道 | 增設停字+停止線 | <input type="checkbox"/> 否<br><input checked="" type="checkbox"/> 是 | <input type="checkbox"/> 已完成<br><input checked="" type="checkbox"/> 改善中 | 已錄案派工，預計114年3月31日前完成 | B |
| 179 | 113年8月5日 | 北門區市 174 線 0.05k 路口         | 無號誌路口，未區分幹支道 | 增設停字+停止線 | <input type="checkbox"/> 否<br><input checked="" type="checkbox"/> 是 | <input type="checkbox"/> 已完成<br><input checked="" type="checkbox"/> 改善中 | 已錄案派工，預計114年3月31日前完成 | B |
| 180 | 113年8月5日 | 北門區市 174 線 0.1k 路口          | 無號誌路口，未區分幹支道 | 增設停字+停止線 | <input type="checkbox"/> 否<br><input checked="" type="checkbox"/> 是 | <input type="checkbox"/> 已完成<br><input checked="" type="checkbox"/> 改善中 | 已錄案派工，預計114年3月31日前完成 | B |
| 181 | 113年8月5日 | 北門區市 174 蘆竹溝漁港停車場對面路口(1)    | 無號誌路口，未區分幹支道 | 增設停字+停止線 | <input type="checkbox"/> 否<br><input checked="" type="checkbox"/> 是 | <input type="checkbox"/> 已完成<br><input checked="" type="checkbox"/> 改善中 | 已錄案派工，預計114年3月31日前完成 | B |
| 182 | 113年8月5日 | 北門區市 174 蘆竹溝漁港停車場對面路口(2)    | 無號誌路口，未區分幹支道 | 增設停字+停止線 | <input type="checkbox"/> 否<br><input checked="" type="checkbox"/> 是 | <input type="checkbox"/> 已完成<br><input checked="" type="checkbox"/> 改善中 | 已錄案派工，預計114年3月31日前完成 | B |
| 183 | 113年8月5日 | 北門區市 174 蘆竹溝漁港停車場對面公廁旁路口(3) | 無號誌路口，未區分幹支道 | 增設停字+停止線 | <input type="checkbox"/> 否<br><input checked="" type="checkbox"/> 是 | <input type="checkbox"/> 已完成<br><input checked="" type="checkbox"/> 改善中 | 已錄案派工，預計114年3月31日前完成 | B |
| 184 | 113年8月5日 | 北門區市 174 蘆竹溝 291 號旁路口       | 無號誌路口，未區分幹支道 | 增設停字+停止線 | <input type="checkbox"/> 否<br><input checked="" type="checkbox"/> 是 | <input type="checkbox"/> 已完成<br><input checked="" type="checkbox"/> 改善中 | 已錄案派工，預計114年3月31日前完成 | B |

|     |           |                          |              |          |   |   |                      |   |
|-----|-----------|--------------------------|--------------|----------|---|---|----------------------|---|
| 185 | 113年8月5日  | 北門區市 174 蘆竹溝如芳檳榔對面路口     | 無號誌路口，未區分幹支道 | 增設停字+停止線 | <input type="checkbox"/> 否<br><input checked="" type="checkbox"/> 是 | <input type="checkbox"/> 已完成<br><input checked="" type="checkbox"/> 改善中 | 已錄案派工，預計114年3月31日前完成 | B |
| 186 | 113年8月5日  | 北門區市 174 三寮灣交流道東端路口      | 無號誌路口，未區分幹支道 | 增設停字+停止線 | <input type="checkbox"/> 否<br><input checked="" type="checkbox"/> 是 | <input type="checkbox"/> 已完成<br><input checked="" type="checkbox"/> 改善中 | 已錄案派工，預計114年3月31日前完成 | B |
| 187 | 113年8月5日  | 北門區市 174 三寮灣 586 號對面路口   | 無號誌路口，未區分幹支道 | 增設停字+停止線 | <input type="checkbox"/> 否<br><input checked="" type="checkbox"/> 是 | <input type="checkbox"/> 已完成<br><input checked="" type="checkbox"/> 改善中 | 已錄案派工，預計114年3月31日前完成 | B |
| 188 | 113年8月5日  | 北門區市 174 線 0.0K          | 無號誌路口，未區分幹支道 | 增設停字+停止線 | <input type="checkbox"/> 否<br><input checked="" type="checkbox"/> 是 | <input type="checkbox"/> 已完成<br><input checked="" type="checkbox"/> 改善中 | 已錄案派工，預計114年3月31日前完成 | B |
| 189 | 113年8月5日  | 北門區北門分駐所北側路口             | 無號誌路口，未區分幹支道 | 增設停字+停止線 | <input type="checkbox"/> 否<br><input checked="" type="checkbox"/> 是 | <input type="checkbox"/> 已完成<br><input checked="" type="checkbox"/> 改善中 | 已錄案派工，預計114年3月31日前完成 | B |
| 190 | 113年8月5日  | 北門區北門分駐所南側路口             | 無號誌路口，未區分幹支道 | 增設停字+停止線 | <input type="checkbox"/> 否<br><input checked="" type="checkbox"/> 是 | <input type="checkbox"/> 已完成<br><input checked="" type="checkbox"/> 改善中 | 已錄案派工，預計114年3月31日前完成 | B |
| 191 | 113年8月5日  | 北門區市 174 4K 至 5K 段       | 快慢車道分隔線已模糊   | 復舊       | <input type="checkbox"/> 否<br><input checked="" type="checkbox"/> 是 | <input type="checkbox"/> 已完成<br><input checked="" type="checkbox"/> 改善中 | 已錄案派工，預計114年3月31日前完成 | B |
| 192 | 113年8月5日  | 學甲區市 174 與南 1 線路口至過港仔路口段 | 快慢車道分隔線已模糊   | 復舊       | <input type="checkbox"/> 否<br><input checked="" type="checkbox"/> 是 | <input type="checkbox"/> 已完成<br><input checked="" type="checkbox"/> 改善中 | 已錄案派工，預計114年3月31日前完成 | B |
| 193 | 113年9月19日 | 將軍區南 18 線與南 21 線路口       | 為維護路口行車安全    | 增設機慢車停等區 | <input type="checkbox"/> 否<br><input checked="" type="checkbox"/> 是 | <input type="checkbox"/> 已完成<br><input checked="" type="checkbox"/> 改善中 | 已錄案派工，預計114年3月31日前完成 | B |

|     |           |                     |  |                        |   |   |                      |   |
|-----|-----------|---------------------|--|------------------------|---|---|----------------------|---|
| 194 | 113年9月25日 | 將軍區將軍國民小學門口前        | 校門口已設號誌，因位於轉彎處，往來車輛有急剎之虞，為保障用路人及學童出入安全 | 增設預告號誌                 | <input type="checkbox"/> 否<br><input checked="" type="checkbox"/> 是 | <input type="checkbox"/> 已完成<br><input checked="" type="checkbox"/> 改善中 | 已錄案派工，預計114年3月31日前完成 | B |
| 195 | 113年7月1日  | 新化區中正路777巷35號旁交岔路口  | 該路口處常有違規停車，導致行車視線遭擋住，易肇事               | 建議畫設禁止臨時停車交通標線         | <input type="checkbox"/> 否<br><input checked="" type="checkbox"/> 是 | <input type="checkbox"/> 已完成<br><input checked="" type="checkbox"/> 改善中 | 已錄案派工，預計114年3月31日前完成 | B |
| 196 | 113年7月1日  | 新化區台20線與國道三號下涵洞路段   | 常有大型車輛停放該處，致有妨礙行車視線及安全之虞               | 建議設立禁止停車交通標誌或劃設槽化線交通標線 | <input type="checkbox"/> 否<br><input checked="" type="checkbox"/> 是 | <input type="checkbox"/> 已完成<br><input checked="" type="checkbox"/> 改善中 | 已錄案派工，預計114年3月31日前完成 | B |
| 197 | 113年7月1日  | 新化區知義里新和庄18之9號前交岔路口 | 常有車輛車速過快或轉彎至對向車道而肇事                    | 現勘研議交通號誌、標誌及標線改善方案     | <input type="checkbox"/> 否<br><input checked="" type="checkbox"/> 是 | <input type="checkbox"/> 已完成<br><input checked="" type="checkbox"/> 改善中 | 已錄案派工，預計114年3月31日前完成 | B |
| 198 | 113年7月1日  | 新化區和平街131-5號路口      | 該處為三岔路口常有違規停車，一處路口未劃設停止線，警方執法取締有爭議     | 建議劃設禁止臨時停車及路口停止線交通標線   | <input type="checkbox"/> 否<br><input checked="" type="checkbox"/> 是 | <input type="checkbox"/> 已完成<br><input checked="" type="checkbox"/> 改善中 | 已錄案派工，預計114年3月31日前完成 | B |
| 199 | 113年7月1日  | 臺南市北區林森路3段與長榮路4段58巷 | 增設「遵8」僅准右轉通行牌面及號誌更改為綠燈右轉箭頭             | 增設                     | <input type="checkbox"/> 否<br><input checked="" type="checkbox"/> 是 | <input type="checkbox"/> 已完成<br><input checked="" type="checkbox"/> 改善中 | 已錄案派工，預計114年3月31日前完成 | B |
| 200 | 113年7月1日  | 臺南市北區文成五路216號前      | 路面邊線未復舊                                | 增繪                     | <input type="checkbox"/> 否<br><input checked="" type="checkbox"/> 是 | <input type="checkbox"/> 已完成<br><input checked="" type="checkbox"/> 改善中 | 已錄案派工，預計114年3月31日前完成 | B |
| 201 | 113年7月1日  | 臺南市北區臨安路2段與民德路口     | 行人號誌桿損毀後未裝設                            | 裝設                     | <input type="checkbox"/> 否<br><input checked="" type="checkbox"/> 是 | <input type="checkbox"/> 已完成<br><input checked="" type="checkbox"/> 改善中 | 已錄案派工，預計114年3月31日前完成 | B |

|     |          |                      |               |    |   |   |                      |   |
|-----|----------|----------------------|---------------|----|---|---|----------------------|---|
| 202 | 113年7月1日 | 臺南市北區小東路與長榮路4段       | 視障引導線畫設不足     | 增繪 | <input type="checkbox"/> 否<br><input checked="" type="checkbox"/> 是 | <input type="checkbox"/> 已完成<br><input checked="" type="checkbox"/> 改善中 | 已錄案派工，預計114年3月31日前完成 | B |
| 203 | 113年7月1日 | 臺南市北區臨安路2段143巷       | 塗銷分向限制線(8米寬度) | 塗銷 | <input type="checkbox"/> 否<br><input checked="" type="checkbox"/> 是 | <input type="checkbox"/> 已完成<br><input checked="" type="checkbox"/> 改善中 | 已錄案派工，預計114年3月31日前完成 | B |
| 204 | 113年7月1日 | 臺南市北區成功路56號          | 停車格線畫設不足5米    | 補繪 | <input type="checkbox"/> 否<br><input checked="" type="checkbox"/> 是 | <input type="checkbox"/> 已完成<br><input checked="" type="checkbox"/> 改善中 | 已錄案派工，預計114年3月31日前完成 | B |
| 205 | 113年7月1日 | 臺南市北區立賢路1段與西門路4段     | 「指25」路名標誌損毀   | 更換 | <input type="checkbox"/> 否<br><input checked="" type="checkbox"/> 是 | <input type="checkbox"/> 已完成<br><input checked="" type="checkbox"/> 改善中 | 已錄案派工，預計114年3月31日前完成 | B |
| 206 | 113年7月1日 | 臺南市北區文賢一路266號        | 禁止停車線斑駁不清     | 補繪 | <input type="checkbox"/> 否<br><input checked="" type="checkbox"/> 是 | <input type="checkbox"/> 已完成<br><input checked="" type="checkbox"/> 改善中 | 已錄案派工，預計114年3月31日前完成 | B |
| 207 | 113年7月1日 | 臺南市北區賢北街與中華北路1段53巷口  | 禁止臨時停車線斑駁不清   | 補繪 | <input type="checkbox"/> 否<br><input checked="" type="checkbox"/> 是 | <input type="checkbox"/> 已完成<br><input checked="" type="checkbox"/> 改善中 | 已錄案派工，預計114年3月31日前完成 | B |
| 208 | 113年7月1日 | 臺南市北區和緯路5段與和緯路5段26巷口 | 禁止臨時停車線斑駁不清   | 補繪 | <input type="checkbox"/> 否<br><input checked="" type="checkbox"/> 是 | <input type="checkbox"/> 已完成<br><input checked="" type="checkbox"/> 改善中 | 已錄案派工，預計114年3月31日前完成 | B |
| 209 | 113年7月1日 | 臺南市北區和緯路與賢北街口        | 行人穿越線斑駁不清     | 補繪 | <input type="checkbox"/> 否<br><input checked="" type="checkbox"/> 是 | <input type="checkbox"/> 已完成<br><input checked="" type="checkbox"/> 改善中 | 已錄案派工，預計114年3月31日前完成 | B |
| 210 | 113年7月1日 | 臺南市北區和緯路5段260號       | 禁止停車線斑駁不清     | 補繪 | <input type="checkbox"/> 否<br><input checked="" type="checkbox"/> 是 | <input type="checkbox"/> 已完成<br><input checked="" type="checkbox"/> 改善中 | 已錄案派工，預計114年3月31日前完成 | B |

|     |          |                                   |                              |    |   |   |                      |   |
|-----|----------|-----------------------------------|------------------------------|----|---|---|----------------------|---|
| 211 | 113年7月1日 | 臺南市北區大武街及大武街141巷口                 | 路口10公尺未畫設禁止臨時停車線             | 補繪 | <input type="checkbox"/> 否<br><input checked="" type="checkbox"/> 是 | <input type="checkbox"/> 已完成<br><input checked="" type="checkbox"/> 改善中 | 已錄案派工，預計114年3月31日前完成 | B |
| 212 | 113年7月1日 | 臺南市北區西門路4段572巷與西門路4段口             | 路口10公尺禁止臨時停車線畫設不足及「停」讓標字斑駁不清 | 補繪 | <input type="checkbox"/> 否<br><input checked="" type="checkbox"/> 是 | <input type="checkbox"/> 已完成<br><input checked="" type="checkbox"/> 改善中 | 已錄案派工，預計114年3月31日前完成 | B |
| 213 | 113年7月1日 | 臺南市北區和緯路4段95巷34號                  | 路口10公尺禁止臨時停車線劃設不足            | 增繪 | <input type="checkbox"/> 否<br><input checked="" type="checkbox"/> 是 | <input type="checkbox"/> 已完成<br><input checked="" type="checkbox"/> 改善中 | 已錄案派工，預計114年3月31日前完成 | B |
| 214 | 113年7月1日 | 臺南市北區海安路3段781巷<br>(文成路750巷至海安路3段) | 塗銷分向限制線及劃設行車分向線              | 補繪 | <input type="checkbox"/> 否<br><input checked="" type="checkbox"/> 是 | <input type="checkbox"/> 已完成<br><input checked="" type="checkbox"/> 改善中 | 已錄案派工，預計114年3月31日前完成 | B |
| 215 | 113年7月1日 | 臺南市北區北成路128巷67弄與北成路186巷           | 增設反光導標                       | 增設 | <input type="checkbox"/> 否<br><input checked="" type="checkbox"/> 是 | <input type="checkbox"/> 已完成<br><input checked="" type="checkbox"/> 改善中 | 已錄案派工，預計114年3月31日前完成 | B |
| 216 | 113年7月1日 | 臺南市北區公園路627巷95號                   | 路口10公尺禁止臨時停車線劃設不足            | 增繪 | <input type="checkbox"/> 否<br><input checked="" type="checkbox"/> 是 | <input type="checkbox"/> 已完成<br><input checked="" type="checkbox"/> 改善中 | 已錄案派工，預計114年3月31日前完成 | B |
| 217 | 113年7月1日 | 臺南市北區文賢一路150號                     | 消防栓增設禁止臨時停車線                 | 增繪 | <input type="checkbox"/> 否<br><input checked="" type="checkbox"/> 是 | <input type="checkbox"/> 已完成<br><input checked="" type="checkbox"/> 改善中 | 已錄案派工，預計114年3月31日前完成 | B |
| 218 | 113年7月1日 | 臺南市北區大興街與大興街376巷                  | 未畫設「停」讓標字                    | 增繪 | <input type="checkbox"/> 否<br><input checked="" type="checkbox"/> 是 | <input type="checkbox"/> 已完成<br><input checked="" type="checkbox"/> 改善中 | 已錄案派工，預計114年3月31日前完成 | B |

|     |            |                          |                      |             |   |   |                      |   |
|-----|------------|--------------------------|----------------------|-------------|---|---|----------------------|---|
| 219 | 113年7月1日   | 臺南市北區大和路330巷與大港街110巷     | 未畫設「慢」字標字、「停」讓標字及停止線 | 增繪          | <input type="checkbox"/> 否<br><input checked="" type="checkbox"/> 是 | <input type="checkbox"/> 已完成<br><input checked="" type="checkbox"/> 改善中 | 已錄案派工，預計114年3月31日前完成 | B |
| 220 | 113年7月1日   | 臺南市北區北成路與文成3路682巷口       | 三色號誌路口，未畫設停止線及機慢車停等區 | 增繪          | <input type="checkbox"/> 否<br><input checked="" type="checkbox"/> 是 | <input type="checkbox"/> 已完成<br><input checked="" type="checkbox"/> 改善中 | 已錄案派工，預計114年3月31日前完成 | B |
| 221 | 113年7月1日   | 臺南市北區海安路3段（北向南方向）至臨安路二段口 | 增設右轉專用車道、車道指示標誌牌案。   | 增設          | <input type="checkbox"/> 否<br><input checked="" type="checkbox"/> 是 | <input type="checkbox"/> 已完成<br><input checked="" type="checkbox"/> 改善中 | 已錄案派工，預計114年3月31日前完成 | B |
| 222 | 113年8月1日   | 官田區中山路與和平街口              | 路口事故頻繁，建議增設路口機車停等區   | 建議增設路口機車停等區 | <input type="checkbox"/> 否<br><input checked="" type="checkbox"/> 是 | <input type="checkbox"/> 已完成<br><input checked="" type="checkbox"/> 改善中 | 已錄案派工，預計114年3月31日前完成 | B |
| 223 | 113年10月15日 | 六甲區中山路80巷與信義街口           | 路口未標示「停」、「慢」，易發生肇事   | 建議標示「停」、「慢」 | <input type="checkbox"/> 否<br><input checked="" type="checkbox"/> 是 | <input type="checkbox"/> 已完成<br><input checked="" type="checkbox"/> 改善中 | 已錄案派工，預計114年3月31日前完成 | B |
| 224 | 113年10月29日 | 六甲區和平街與進化街81巷口           | 路面重鋪，「停」字標字未補繪       | 建請補繪「停」字標字  | <input type="checkbox"/> 否<br><input checked="" type="checkbox"/> 是 | <input type="checkbox"/> 已完成<br><input checked="" type="checkbox"/> 改善中 | 已錄案派工，預計114年3月31日前完成 | B |
| 225 | 113年10月29日 | 麻豆區南勢里1-120號前路口          | 「停」字標字脫落不清           | 建請補繪「停」字標字  | <input type="checkbox"/> 否<br><input checked="" type="checkbox"/> 是 | <input type="checkbox"/> 已完成<br><input checked="" type="checkbox"/> 改善中 | 已錄案派工，預計114年3月31日前完成 | B |
| 226 | 1130915    | 白河區秀祐里里內道路口              | 提醒用路人路口減速慢行          | 增劃網狀線       | <input type="checkbox"/> 否<br><input checked="" type="checkbox"/> 是 | <input type="checkbox"/> 已完成<br><input checked="" type="checkbox"/> 改善中 | 已錄案派工，預計114年3月31日前完成 | B |
| 227 | 1130915    | 白河區富民路364-438號路段         | 現有標線模糊，影響行車安全        | 標線重新劃設      | <input type="checkbox"/> 否<br><input checked="" type="checkbox"/> 是 | <input type="checkbox"/> 已完成<br><input checked="" type="checkbox"/> 改善中 | 已錄案派工，預計114年3月31日前完成 | B |

|     |          |                                   |   |                                      |   |   |                               |   |
|-----|----------|-----------------------------------|---|--------------------------------------|---|---|-------------------------------|---|
| 228 | 1131017  | 後壁區路燈編號<br>644334 電桿旁<br>路口       | 視線不良, 提醒用路人路<br>口減速慢行   | 建議裝設反射<br>鏡                          | <input type="checkbox"/> 否<br><input checked="" type="checkbox"/> 是 | <input type="checkbox"/> 已完成<br><input checked="" type="checkbox"/> 改善中 | 已錄案派工, 預計<br>114年3月31日前<br>完成 | B |
| 229 | 1131017  | 後壁區竹腳高分<br>12 電桿旁路口               | 視線不良, 提醒用路人路<br>口減速慢行   | 建議裝設反射<br>鏡                          | <input type="checkbox"/> 否<br><input checked="" type="checkbox"/> 是 | <input type="checkbox"/> 已完成<br><input checked="" type="checkbox"/> 改善中 | 已錄案派工, 預計<br>114年3月31日前<br>完成 | B |
| 230 | 1131017  | 後壁區土溝里白<br>嘉高幹 53 右 33<br>旁路口     | 易肇事路段, 提醒用路人<br>路口減速慢行  | 建議裝設反射<br>鏡                          | <input type="checkbox"/> 否<br><input checked="" type="checkbox"/> 是 | <input type="checkbox"/> 已完成<br><input checked="" type="checkbox"/> 改善中 | 已錄案派工, 預計<br>114年3月31日前<br>完成 | B |
| 231 | 1131017  | 後壁區菁豐里高<br>幹 57 左 4 旁路<br>口       | 提醒用路人路口減速慢行   | 建議裝設反射<br>鏡                          | <input type="checkbox"/> 否<br><input checked="" type="checkbox"/> 是 | <input type="checkbox"/> 已完成<br><input checked="" type="checkbox"/> 改善中 | 已錄案派工, 預計<br>114年3月31日前<br>完成 | B |
| 232 | 9月15日    | 南化區台 20 乙<br>線 5 公里路段             |   | 增設警 52 標誌                            | <input type="checkbox"/> 否<br><input checked="" type="checkbox"/> 是 | <input type="checkbox"/> 已完成<br><input checked="" type="checkbox"/> 改善中 | 已錄案派工, 預計<br>114年3月31日前<br>完成 | B |
| 233 | 113/9/30 | 府安路 5 段 105<br>巷 61 弄 3-13 號<br>前 | 該路段常有車輛停放路<br>邊, 雖已緊靠右側停放,<br>惟車身皆跨越路面邊線占<br>用車道, 侵害同向用路人<br>權益                   | 建請道路單側<br>劃設禁止停車<br>標線               | <input type="checkbox"/> 否<br><input checked="" type="checkbox"/> 是 | <input type="checkbox"/> 已完成<br><input checked="" type="checkbox"/> 改善中 | 辦理現勘研議                        | B |
| 234 | 113/9/30 | 郡安路六段與生<br>態街口                    | 該路段常有車輛停放路<br>邊, 雖已緊靠右側停放,<br>惟車身皆占用車道, 致同<br>向車輛需跨越分向限制線<br>(雙黃線)通行, 侵害用路<br>人權益 | 建請道路南北<br>雙側劃設禁止<br>停車標線(與雙<br>黃線等長) | <input type="checkbox"/> 否<br><input checked="" type="checkbox"/> 是 | <input type="checkbox"/> 已完成<br><input checked="" type="checkbox"/> 改善中 | 辦理現勘研議                        | B |

|     |          |                     |  |                          |   |   |                      |   |
|-----|----------|---------------------|--|--------------------------|---|---|----------------------|---|
| 235 | 113/9/30 | 北安路與怡安路口            | 北安路南向西右轉怡安路外側車道無虛線指引民眾可提前轉入外側車道                            | 建請劃設虛線                   | <input type="checkbox"/> 否<br><input checked="" type="checkbox"/> 是 | <input type="checkbox"/> 已完成<br><input checked="" type="checkbox"/> 改善中 | 已錄案派工，預計114年3月31日前完成 | B |
| 236 | 113/9/30 | 總安街2段85號前           | 道路標線不清   | 建請補繪                     | <input type="checkbox"/> 否<br><input checked="" type="checkbox"/> 是 | <input type="checkbox"/> 已完成<br><input checked="" type="checkbox"/> 改善中 | 已錄案派工，預計114年3月31日前完成 | B |
| 237 | 113/9/30 | 安和路北往南至溪頂寮橋上        | 安和路北往南至溪頂橋上，因無法知悉前方中央路口號誌，以致車輛擋停於安和與府安路口，影響府安路往來車輛         | 建請增設前方號誌預告燈號             | <input type="checkbox"/> 否<br><input checked="" type="checkbox"/> 是 | <input type="checkbox"/> 已完成<br><input checked="" type="checkbox"/> 改善中 | 辦理現勘研議               | B |
| 238 | 113/9/30 | 生態街與永續二十街口          | 該路段常有車輛停放路邊，雖已緊靠右側停放，惟車身皆占用車道，致同向車輛需跨越分向限制線(雙黃線)通行，侵害用路人權益 | 建請道路南北雙側劃設禁止停車標線(與雙黃線等長) | <input type="checkbox"/> 否<br><input checked="" type="checkbox"/> 是 | <input type="checkbox"/> 已完成<br><input checked="" type="checkbox"/> 改善中 | 辦理現勘研議               | B |
| 239 | 113/9/30 | 樂活路與樂活五街口           | 該路段常有車輛停放路邊，雖已緊靠右側停放，惟車身皆占用車道，致同向車輛需跨越分向限制線(雙黃線)通行，侵害用路人權益 | 建請道路南北雙側劃設禁止停車標線(與雙黃線等長) | <input type="checkbox"/> 否<br><input checked="" type="checkbox"/> 是 | <input type="checkbox"/> 已完成<br><input checked="" type="checkbox"/> 改善中 | 辦理現勘研議               | B |
| 240 | 113/9/30 | 曾文溪堤防聯絡道與公學路6段720巷口 | 該路段常有砂石大貨車由曾文溪堤防聯絡道轉進公學路6段720巷行駛，嚴重影響巷道居民安寧及安全             | 建請增設禁行砂石大貨車標誌牌面          | <input type="checkbox"/> 否<br><input checked="" type="checkbox"/> 是 | <input type="checkbox"/> 已完成<br><input checked="" type="checkbox"/> 改善中 | 辦理現勘研議               | B |

|     |          |                            |   |   |   |   |                      |   |
|-----|----------|----------------------------|---|---|---|---|----------------------|---|
| 241 | 113/9/30 | 安和路1段496巷41弄口往南至496巷53號前路段 | 該路段未劃設紅、黃線，致生民眾檢舉違規時不易認定道路範圍  | 建請劃設紅、黃線並設立禁止停車告示牌面                         | <input type="checkbox"/> 否<br><input checked="" type="checkbox"/> 是 | <input type="checkbox"/> 已完成<br><input checked="" type="checkbox"/> 改善中 | 辦理現勘研議               | B |
| 242 | 113/9/30 | 永續路                        | 永續路與永續十二街口、宜居三路口、永續十八街口、永續二十街口及永續三街口常有車輛停放路邊，雖已緊靠右側停放，惟車身皆占用車道，致同向車輛需跨越分向限制線(雙黃線)通行，侵害用路人權益 | 建請道路南北雙側劃設禁止停車標線(與雙黃線等長)                    | <input type="checkbox"/> 否<br><input checked="" type="checkbox"/> 是 | <input type="checkbox"/> 已完成<br><input checked="" type="checkbox"/> 改善中 | 辦理現勘研議               | B |
| 243 | 113/9/30 | 工明五路(至工明路)                 | 該路段已於本(113)年8月24日起內線車道開放機車通行，建請塗銷內側車道禁行機慢車標誌  | 建請塗銷內側車道禁行機慢車標誌                             | <input type="checkbox"/> 否<br><input checked="" type="checkbox"/> 是 | <input type="checkbox"/> 已完成<br><input checked="" type="checkbox"/> 改善中 | 已錄案派工，預計114年3月31日前完成 | B |
| 244 | 113/9/30 | 淵西路                        | 該路段多處路口劃設雙黃線旁未劃設禁停紅線，常因車輛停放致生通行車輛跨越雙黃線遭檢舉之情事  | 建請道路南北雙側劃設禁止停車標線(與雙黃線等長)                    | <input type="checkbox"/> 否<br><input checked="" type="checkbox"/> 是 | <input type="checkbox"/> 已完成<br><input checked="" type="checkbox"/> 改善中 | 辦理現勘研議               | B |
| 245 | 113/9/30 | 開安路與開安一街口                  | 和順工業區大型車輛行駛頻繁，大行車輛轉彎常因路幅寬度不足及路口違停，容易跨越雙黃線影響對向行車安全   | 開安路與開安一街、開安二街、開安四街及開安五街口兩側轉彎處繪設禁停紅線20公尺管制停車 | <input type="checkbox"/> 否<br><input checked="" type="checkbox"/> 是 | <input type="checkbox"/> 已完成<br><input checked="" type="checkbox"/> 改善中 | 辦理現勘研議               | B |

|     |          |                       |                             |   |   |   |                      |   |
|-----|----------|-----------------------|-----------------------------|---|---|---|----------------------|---|
| 246 | 113/9/30 | 新宅三街及新宅一街             | 新宅三街及新宅一街交通工程改善             | 甜也樂社區(安南區新宅一街88號)停車場兩處出入口前繪設禁停紅線,新宅三街及新宅一街T字路口劃設禁停紅線,新宅三街及新宅一街口路面因挖掘致紅線不完整部分,辦理補繪   | <input type="checkbox"/> 否<br><input checked="" type="checkbox"/> 是 | <input type="checkbox"/> 已完成<br><input checked="" type="checkbox"/> 改善中 | 已錄案派工,預計114年3月31日前完成 | B |
| 247 | 113/9/30 | 安和路1段15巷與安和路1段15巷20弄口 | 安和路1段15巷與安和路1段15巷20弄口交通工程改善 | 安和路1段15巷與安和路1段15巷20弄口T字路口及安和路1段15巷22號轉彎處兩側繪設禁停紅線,安和路1段11號旁(安和路1段15巷口)紅線劃設不完整部分,辦理補繪 | <input type="checkbox"/> 否<br><input checked="" type="checkbox"/> 是 | <input type="checkbox"/> 已完成<br><input checked="" type="checkbox"/> 改善中 | 已錄案派工,預計114年3月31日前完成 | B |
| 248 | 113/9/30 | 國安街46巷口               | 國安街46巷口交通工程改善               | 國安街46巷與海佃路1段157巷T字路口自反射鏡左右3公尺繪設禁停紅線   | <input type="checkbox"/> 否<br><input checked="" type="checkbox"/> 是 | <input type="checkbox"/> 已完成<br><input checked="" type="checkbox"/> 改善中 | 已錄案派工,預計114年3月31日前完成 | B |

|     |               |                              |                           |                            |   |   |                              |   |
|-----|---------------|------------------------------|---------------------------|----------------------------|---|---|------------------------------|---|
| 249 | 113.02.06     | 佳里區鎮山街<br>316 前路口            | 路口未畫設禁停標線，違<br>停車輛影響行車安全。 | 建議增設標<br>線。                | <input type="checkbox"/> 否<br><input checked="" type="checkbox"/> 是 | <input type="checkbox"/> 已完成<br><input checked="" type="checkbox"/> 改善中 | 已錄案派工，預計<br>114年3月31日前<br>完成 | B |
| 250 | 113.07.23     | 西港區中山路<br>17 號前              | 中央分隔島不當開口，易<br>生事故。       | 建議封閉缺<br>口。                | <input type="checkbox"/> 否<br><input checked="" type="checkbox"/> 是 | <input type="checkbox"/> 已完成<br><input checked="" type="checkbox"/> 改善中 | 辦理現勘研議                       | B |
| 251 | 113.07.23     | 西港區中山路與<br>忠孝街路口             | 未設置左轉號誌，影響車<br>流。         | 建議增設左轉<br>號誌。              | <input type="checkbox"/> 否<br><input checked="" type="checkbox"/> 是 | <input type="checkbox"/> 已完成<br><input checked="" type="checkbox"/> 改善中 | 辦理現勘研議                       | B |
| 252 | 113.07.23     | 西港區中山路<br>351 號前             | 中央分隔島不當開口，易<br>生事故。       | 建議封閉缺<br>口。                | <input type="checkbox"/> 否<br><input checked="" type="checkbox"/> 是 | <input type="checkbox"/> 已完成<br><input checked="" type="checkbox"/> 改善中 | 辦理現勘研議                       | B |
| 253 | 113.07.23     | 佳里區臺 19 線<br>新城橋南北端路<br>口    | 中央分隔島不當開口，易<br>生事故。       | 建議封閉缺<br>口。                | <input type="checkbox"/> 否<br><input checked="" type="checkbox"/> 是 | <input type="checkbox"/> 已完成<br><input checked="" type="checkbox"/> 改善中 | 辦理現勘研議                       | B |
| 254 | 113.08.27     | 佳里區新生路與<br>延平路及新生路<br>與中山路路口 | 未設行人專用號誌                  | 增設行人專用<br>號誌               | <input type="checkbox"/> 否<br><input checked="" type="checkbox"/> 是 | <input type="checkbox"/> 已完成<br><input checked="" type="checkbox"/> 改善中 | 已錄案派工，預計<br>114年3月31日前<br>完成 | B |
| 255 | 113年7月<br>16日 | 仁德區中山路與<br>中山路 591 巷口        | 無號誌路口，發生多起交<br>通事故        | 封閉中央分隔<br>島缺口或增設<br>三色管制號誌 | <input type="checkbox"/> 否<br><input checked="" type="checkbox"/> 是 | <input type="checkbox"/> 已完成<br><input checked="" type="checkbox"/> 改善中 | 辦理現勘研議                       | B |
| 256 | 113年8月<br>23日 | 歸仁區大德路與<br>民權北路口             | 路牌毀損                      | 修復路牌                       | <input type="checkbox"/> 否<br><input checked="" type="checkbox"/> 是 | <input type="checkbox"/> 已完成<br><input checked="" type="checkbox"/> 改善中 | 已錄案派工，預計<br>114年3月31日前<br>完成 | B |
| 257 | 113年8月<br>23日 | 仁德區義林路與<br>義林路 256 巷口        | 分向限制線剝落                   | 補繪交通標線                     | <input type="checkbox"/> 否<br><input checked="" type="checkbox"/> 是 | <input type="checkbox"/> 已完成<br><input checked="" type="checkbox"/> 改善中 | 已錄案派工，預計<br>114年3月31日前<br>完成 | B |
| 258 | 113年8月<br>23日 | 仁德區崑崙路與<br>德崙路口              | 車道線與右轉指示標線剝<br>落          | 補繪交通標線                     | <input type="checkbox"/> 否<br><input checked="" type="checkbox"/> 是 | <input type="checkbox"/> 已完成<br><input checked="" type="checkbox"/> 改善中 | 已錄案派工，預計<br>114年3月31日前<br>完成 | B |

|     |               |                            |                     |                |   |   |                              |   |
|-----|---------------|----------------------------|---------------------|----------------|---|---|------------------------------|---|
| 259 | 113年8月<br>23日 | 仁德區太子路6<br>號               | 機慢車優先道標線剝落          | 補繪交通標線         | <input type="checkbox"/> 否<br><input checked="" type="checkbox"/> 是 | <input type="checkbox"/> 已完成<br><input checked="" type="checkbox"/> 改善中 | 已錄案派工，預計<br>114年3月31日前<br>完成 | B |
| 260 | 113年8月<br>23日 | 仁德區文南路與<br>文孝路口            | 禁止臨時停車標線剝落          | 補繪交通標線         | <input type="checkbox"/> 否<br><input checked="" type="checkbox"/> 是 | <input type="checkbox"/> 已完成<br><input checked="" type="checkbox"/> 改善中 | 已錄案派工，預計<br>114年3月31日前<br>完成 | B |
| 261 | 113年8月<br>23日 | 仁德區文華路2<br>段290號           | 黃網線及行人穿越道標線<br>剝落   | 補繪交通標線         | <input type="checkbox"/> 否<br><input checked="" type="checkbox"/> 是 | <input type="checkbox"/> 已完成<br><input checked="" type="checkbox"/> 改善中 | 已錄案派工，預計<br>114年3月31日前<br>完成 | B |
| 262 | 113年8月<br>23日 | 仁德區大同路3<br>段與保仁路口          | 禁18標誌模糊不清           | 修復禁18標誌        | <input type="checkbox"/> 否<br><input checked="" type="checkbox"/> 是 | <input type="checkbox"/> 已完成<br><input checked="" type="checkbox"/> 改善中 | 已錄案派工，預計<br>114年3月31日前<br>完成 | B |
| 263 | 113年8月<br>23日 | 仁德區二仁路1<br>段與保安路1段<br>口    | 左轉專用號誌未搭配專用<br>車道使用 | 調整車道配置         | <input type="checkbox"/> 否<br><input checked="" type="checkbox"/> 是 | <input type="checkbox"/> 已完成<br><input checked="" type="checkbox"/> 改善中 | 已錄案派工，預計<br>114年3月31日前<br>完成 | B |
| 264 | 113年9月3<br>日  | 歸仁區高鐵八路<br>(高鐵六路至歸<br>仁八路) | 路側停放車輛，妨礙人車<br>通行   | 劃設禁止臨時<br>停車標線 | <input type="checkbox"/> 否<br><input checked="" type="checkbox"/> 是 | <input type="checkbox"/> 已完成<br><input checked="" type="checkbox"/> 改善中 | 已錄案派工，預計<br>114年3月31日前<br>完成 | B |
| 265 | 113年9月5<br>日  | 歸仁區大德路與<br>大德一街口           | 未劃設禁止臨時停車標線         | 劃設禁止臨時<br>停車標線 | <input type="checkbox"/> 否<br><input checked="" type="checkbox"/> 是 | <input type="checkbox"/> 已完成<br><input checked="" type="checkbox"/> 改善中 | 已錄案派工，預計<br>114年3月31日前<br>完成 | B |
| 266 | 113年9月5<br>日  | 仁德區中山路<br>688號             | 未劃設禁止臨時停車標線         | 劃設禁止臨時<br>停車標線 | <input type="checkbox"/> 否<br><input checked="" type="checkbox"/> 是 | <input type="checkbox"/> 已完成<br><input checked="" type="checkbox"/> 改善中 | 已錄案派工，預計<br>114年3月31日前<br>完成 | B |
| 267 | 113年10月<br>5日 | 歸仁區民生九街<br>與民生九街69<br>巷口   | 未劃設禁止臨時停車標線         | 劃設禁止臨時<br>停車標線 | <input type="checkbox"/> 否<br><input checked="" type="checkbox"/> 是 | <input type="checkbox"/> 已完成<br><input checked="" type="checkbox"/> 改善中 | 已錄案派工，預計<br>114年3月31日前<br>完成 | B |

|     |                |                    |                        |            |   |   |                      |   |
|-----|----------------|--------------------|------------------------|------------|---|---|----------------------|---|
| 268 | 113年10月<br>7日  | 仁德區中正路三段與長興路87巷口   | 交通號誌燈近桿及遠桿距離過遠，用路人不易辨識 | 增設交通號誌燈組數  | <input type="checkbox"/> 否<br><input checked="" type="checkbox"/> 是 | <input type="checkbox"/> 已完成<br><input checked="" type="checkbox"/> 改善中 | 已錄案派工，預計114年3月31日前完成 | B |
| 269 | 113年10月<br>16日 | 歸仁區民權北路267巷往民權二街路段 | 車輛於彎道處停車影響車輛通行         | 劃設禁止臨時停車標線 | <input type="checkbox"/> 否<br><input checked="" type="checkbox"/> 是 | <input type="checkbox"/> 已完成<br><input checked="" type="checkbox"/> 改善中 | 已錄案派工，預計114年3月31日前完成 | B |

A：解除列管 B：繼續列管