

臺南市  
道路交通安全督導會報  
暨安全大臺南專案會議

113年11月份會議資料



臺南市道路交通安全督導會報編印

中華民國 113 年 11 月 26 日



# 臺南市道路交通安全督導會報會議座次表



## 永華市政中心六樓簡報室

鄭永祥 教授	林佐鼎 教授	副市長	市長	殷副秘 書長	執行 秘書	警察局長

工務局							交通警察 大隊
新聞處		雲嘉南區 工程分局			工務局局長		交通警察 大隊
教育局		民政局			教育局局長		交通警察 大隊
嘉義區 監理所		經發局			研考會主委		交通警察 大隊
麻豆 監理站		公運處			新聞處處長		交通警察 大隊
校外會		裁決中心			交通局 停工科		交通局 交管科
雲嘉南區 資源中心		研考會			交通局 停營科		交通局 綜規科
衛生局		車鑑會			社會局		交通局 智安科
水利局		消防局			環保局		

布幕

報告台






## 議程

- 兼召集人致詞
- 專案簡報(教育小組)
- 本會報各小組報告
- 臨時動議
- 兼召集人結論

## 兼召集人致詞



# 專案簡報 (教育小組)

詳參手冊 p.4-17

## 臺南市113年11月份道安會報專案報告

觀念札根 · 教育深耕

### 學生通學安全教育推動現況

報告單位：教育小組

報告日期：113年11月26日



# 簡報大綱

壹

現況分析

貳

推動策略

參

執行成果

肆

未來策進作為

5

## 壹、現況分析

### 學生通學方式統整與分析 (前三項)

210校/9萬1024人



加強宣導  
戴安全帽、繫安全帶  
安全過路口

59校/3萬4683人



加強宣導  
自行車安全教育  
無照駕駛

47校/5萬2255人

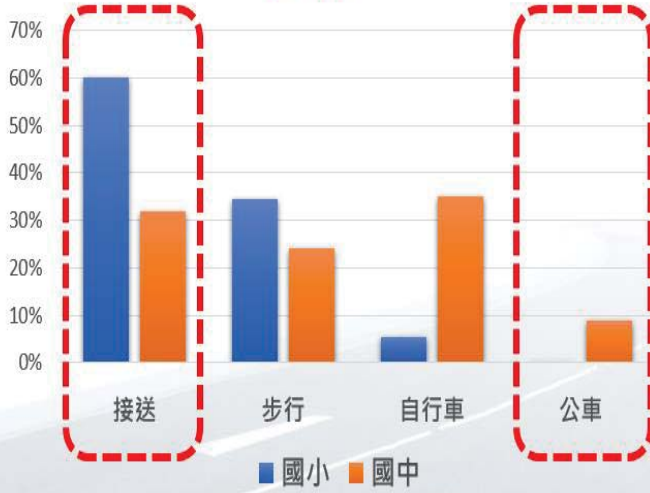


加強宣導  
搭車禮節  
用路安全

6

## 壹、現況分析

113年度本市國中小學生上放學方式



## 乘坐安全教育

國小

- 低年級
  - 正確使用安全帶與安全帽
  - 了解正確下車方式
- 中年級
  - 公車與大客車

7

## 壹、現況分析

113年度本市國中小學生上放學方式



## 步行安全教育

國小

- 低年級
  - 遵守停看轉揮動
- 中年級
  - 認識道路危險情境(視野死角與內輪差)
- 高年級
  - 能夠分析路況、擬定策略

國中

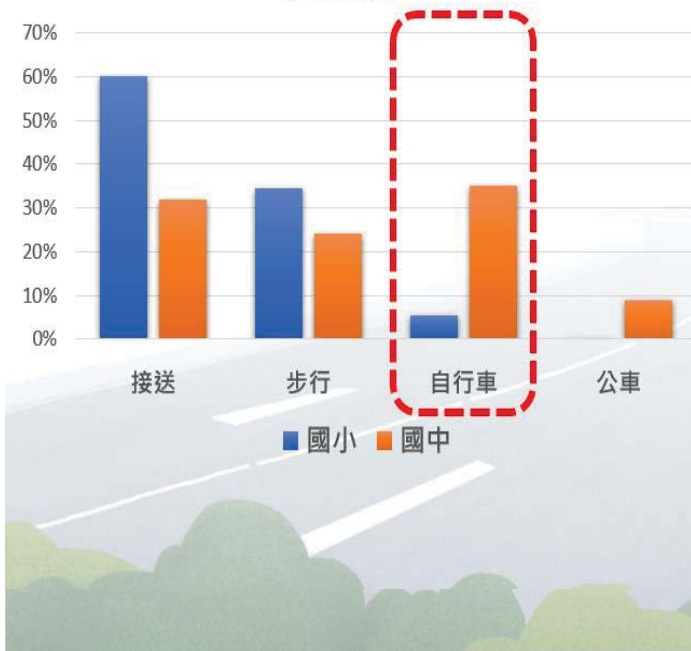
- 安全講堂
  - 了解弱勢用路人(人本交通思維)
  - 熟悉車輛特性
  - 遵守行人路權法規

8

## 壹、現況分析

## 自行車安全教育

113年度本市國中小學生上放學方式



國小

國中

### • 學會騎

- 建立基本觀念
- 練習騎乘技能

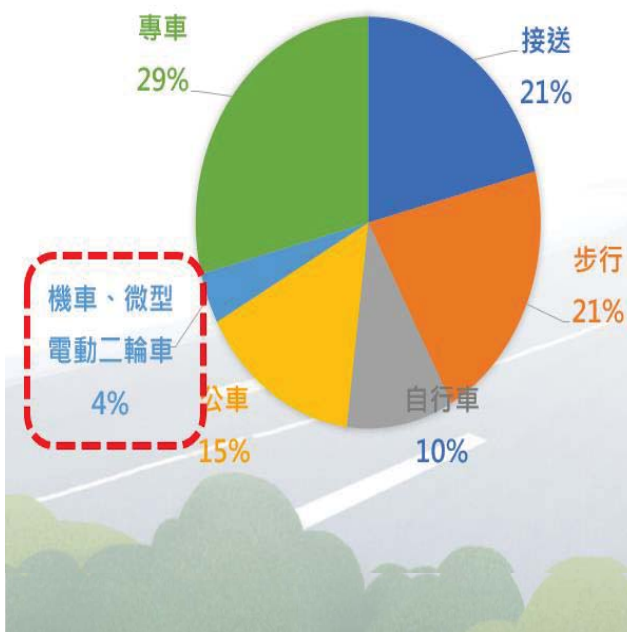
### • 安全騎

- 熟悉騎乘交通規則
- 學習簡易維修
- 微型電動二輪車宣導  
(滿14歲、需掛牌、保險)

## 壹、現況分析

## 機車安全教育

113年度本市高中學生上放學方式統計



高中

### • 安全議題

- 探討交通議題
- 應用生活情境
- 安心騎乘
  - 認識人身安全配件
  - 遵守騎乘安全原則
  - 學習日常車輛檢查

## 貳、推動策略

1

依據學習階段，規劃實施重點

2

辦理師資研習，強化專業知能

3

納入校訂課程，推動教學模組

4

辦理體驗活動，提升情境素養

## 參、執行成果

### 1 依據學習階段，規劃實施重點

#### 學生自行車騎乘安全教育研習計畫

- 結合戶外教育以實際上路騎乘經驗，幫助學生學習騎乘技巧與道路風險感知、交通號誌認識等。
- 共辦理**21場次**，**1354位**師生參加。

#### 小騎士體驗營

- 結合外部資源桂盟自行車鍊條公司協助學校辦理自行車騎乘體驗教學及簡易維修教學
- 共**7校**，**280位**學生參與。

#### 推動自行車考照制度

- 共**124校**，**1935位**學生參與。
- 持續請各校結合課程活動推動。



## 參、執行成果

### 2 辦理師資研習，強化專業知能

#### 交通安全教育輔導團暨各校教師增能研習

- 交安輔導團員暨各校教師及承辦行政人員**教師增能研習**。
- 共辦理**4場次**，**212位**教師參加。



#### 交通安全教育融入學習領域師資培訓

- 輔導團入校協助各校辦理交通安全教育主題融入領域課程師資培訓。
- 共**10校**，**656位**教師參與。



#### 磨課師及靖娟兒童安全基金會師資研習

- 磨課師線上課程平台共計**13,869人次**參與。
- 靖娟基金會課程師資研習計**154人次**參與。



## 參、執行成果

### 3 納入校訂課程，推動教學模組

#### 跨科室合作交安課程納入課程計畫研習

- 113學年度與課程主辦科辦理課程說明會。
- **224校**參加。



#### 交通安全課程模組進行推廣研習

- 輔導團交通安全模組到校推廣服務
- **9場次**，培訓約**600人次**。



#### 交安課程模組前導學校計畫

- 113年度共計**10校**試行，**104位**種子教師參與。
- 進行**社群觀課**，**專業對話**交流。



## 參、執行成果

### 4 辦理體驗活動，提升情境素養

「交通安全主題館及大客車安全體驗」交通安全教育推廣計畫

本市共**20所**學校，教師**75**人次，學生**720**人



臺南監理站、麻豆監理站、大臺南交通教育主題館



安全通過路口教學

四季高峰課程  
8校1,014人次



結合戶外教育、校本課程或單車社團等，廣為運用臺南市自行車道。



15

## 肆、未來策進作為



持續建置友善安全校園通學環境

1. 輔導學校提案申請「**永續提升人行安全計畫**」，協助改善校園周邊通學環境。
2. 發揮**小黃公車**效益，與交通局媒合解決偏遠地區學生通學問題。



分析校園交安數據擬定有效策略

1. 分析各校交通事故類校安通報，主動由交通安全教育輔導團入校提供諮詢服務。
2. 就**國小乘客安全**、**國中小自行車安全教育**、**國中無照駕駛**持續加強宣導課程，並評估效益，滾動修正。



深耕交通安全課程提升生活素養

1. 持續進行**交通安全課程模組**試行計畫，引導各校建構特色交通安全校訂課程。
2. 輔導本市金安獎獲獎學校為交通安全課程示範學校，提供**到校諮詢服務**。




發揮教育宣導計畫執行成果效益

1. 配合品德教育制定「有品交安」主題宣導計畫，制定每個月的宣導主題，提供教材讓各校進行宣導教育。
2. 應用「因雄崛起」平台規劃「**交安達人@TAINAN**」交通安全知識大會考。

16

簡報完畢

敬請指教



## 執法小組報告

詳參手冊 p.19-42

# 臺南市政府警察局

## 臺南市道路交通安全督導會報暨 安全大臺南專案會報-執法小組



報告人：大隊長洪國哲

113年11月26日

## 簡報大綱

- 壹、交通事故統計
- 貳、重點執法情形
- 參、宣導情形



# 壹、交通事故統計



21

## 一、113年1月1日至11月15日A1類情形 (1/2)

月份\類別	113年		112年		同期比較		前三年平均數		前三年同期比較	
	件	人	件	人	件	人	件	人	件	人
一月	14	14	22	24	-8	-10	18.00	19.00	-4.00	-5.00
二月	12	12	21	23	-9	-11	17.00	19.67	-5.00	-7.67
三月	7	7	13	13	-6	-6	13.67	14.33	-6.67	-7.33
四月	10	10	12	12	-2	-2	13.33	13.33	-3.33	-3.33
五月	12	12	11	11	1	1	14.00	14.33	-2.00	-2.33
六月	15	15	9	9	6	6	12.67	13.33	2.33	1.67
七月	18	18	12	12	6	6	11.33	11.33	6.67	6.67
八月	14	14	14	14	-	-	11.33	11.33	2.67	2.67
九月	18	18	12	13	6	5	10.67	11.00	7.33	7.00
十月	11	11	21	21	-10	-10	16.00	16.00	-5.00	-5.00
十一月 (11月15止)	4	4	1	1	3	3	4.33	4.33	-0.33	-0.33
十二月	-	-	-	-	-	-	0.00	0.00	0.00	0.00
合計 (11月15日止)	135	135	148	153	-13	-18	142.33	148.00	-7.33	-13.00

22

## 一、113年1月1日至11月15日A1類情形 (2/2)

本局A1事故發生135件、135人，分析指標項目如下：

- 一、機車：102件，占75%(其中高齡者41件，占40.2%)。
- 二、高齡者：67件，占49.3%(其中騎乘機車未戴安全帽5件，占7.5%)。
- 三、自撞(摔)：42件，占30.9%(其中高齡者5件，占11.9%)。
- 四、雙方涉無適格駕照：30件、占22.1%(其中高齡者8件、占26.7%)。
- 五、75歲以上高齡駕駛者：19件、占14.1% (其中駕籍逾期者9件、占47.4%)。
- 六、行人：15件，占11%(其中高齡者13件，占86.7%)。
- 七、大型車：24件，占17.6%。(其中高齡者11件，占45.8%)。
- 八、至11月15日善化分局發生20件最多，麻豆分局發生16件次之，歸仁分局、永康分局各發生13件再次之。
- 九、前三大肇因：
  - (一)恍神、緊張、心不在焉分心駕駛：45件、占33.3%
  - (二)有號誌路口，轉彎車未讓直行車先行：9件、占6.7%
  - (三)未依規定減速及起步時未注意安全：各7件、占5.2%

23

## 二、六都A1類交通事故每月件數比較

月份	113年件數						112年件數						與去年同期比較					
	臺北市	新北市	桃園市	臺中市	臺南市	高雄市	臺北市	新北市	桃園市	臺中市	臺南市	高雄市	臺北市	新北市	桃園市	臺中市	臺南市	高雄市
一月	5	12	12	12	14	17	6	13	16	12	22	13	-1	-1	-4	0	-8	4
二月	8	14	14	12	12	13	9	9	10	12	21	16	-1	5	4	0	-9	-3
三月	9	10	9	10	7	13	12	18	14	19	13	15	-3	-8	-5	-9	-6	-2
四月	1	11	11	7	10	10	2	12	12	22	12	10	-1	-1	-1	-15	-2	0
五月	8	14	13	8	12	14	8	10	13	9	11	15	0	4	0	-1	1	-1
六月	3	13	15	11	15	10	6	9	8	17	9	8	-3	4	7	-6	6	2
七月	5	10	20	14	18	9	2	12	9	12	12	12	3	-2	11	2	6	-3
八月	6	15	17	9	14	5	2	12	13	7	14	7	4	3	4	2	0	-2
九月	4	12	9	9	18	11	3	10	10	13	12	13	1	2	-1	-4	6	-2
十月	6	15	17	23	11	12	3	13	15	19	21	12	3	2	2	4	-10	0
十一月																		
十二月																		
合計	55	126	137	115	131	114	53	118	120	142	147	121	2	8	17	-27	-16	-7

◎以上資料由內政部警政署交通事故案件處理系統查詢，未對外公布

24

### 三、六都A1類交通事故死亡件數、人數比較

年度 局別	113年1-10月		112年1-10月		與去年同期比較		與去年同期比較增減率	
	件	人	件	人	件	人	件	人
臺北市	55	57	53	53	2	4	3.8%	7.5%
新北市	126	127	118	118	8	9	6.8%	7.6%
桃園市	137	142	120	120	17	22	14.2%	18.3%
臺中市	115	115	142	144	-27	-29	-19.0%	-20.1%
臺南市	131	131	147	152	-16	-21	-10.9%	-13.8%
高雄市	114	114	121	125	-7	-11	-5.8%	-8.8%
全國	1,383	1,416	1,455	1,493	-72	-77	-4.9%	-5.2%

◎以上資料由內政部警政署交通事故案件處理系統查詢，未對外公布

25

### 四、113年1-8月六都交通事故30日內死亡情形

局別	113年1-8月	112年1-8月	同期比較	
	人數	人數	人數	人數增減率
臺北市	77	79	-2	-2.5%
新北市	175	168	7	4.2%
桃園市	192	149	43	28.9%
臺中市	191	214	-23	-10.7%
臺南市	183	192	-9	-4.7%
高雄市	192	204	-12	-5.9%

◎因交通部需與衛生福利部核對事故死亡原因資料，故無法立即公布當月數據，目前交通部道安資訊平臺僅公布至113年8月。

26

## 五、各分局A1類交通事故比較情形

單位/項目	113年10月		112年同期		同期比較		113年1月1日至11月15日		112年同期		同期比較		增減比例		112年總人數
	件	人	件	人	件	人	件	人	件	人	件	人	件	人	
新營分局	2	2	1	1	1	1	12	12	13	13	-1	-1	-7.7%	-7.7%	15
白河分局	1	1	2	2	-1	-1	12	12	8	8	4	4	50.0%	50.0%	13
麻豆分局	1	1	3	3	-2	-2	16	16	16	17	0	-1	0.0%	-5.9%	20
佳里分局	2	2	0	0	2	2	8	8	9	10	-1	-2	-11.1%	-20.0%	10
學甲分局	0	0	0	0	0	0	4	4	11	13	-7	-9	-63.6%	-69.2%	14
善化分局	2	2	2	2	0	0	20	20	12	13	8	7	66.7%	53.8%	15
新化分局	0	0	2	2	-2	-2	8	8	9	9	-1	-1	-11.1%	-11.1%	11
歸仁分局	0	0	3	3	-3	-3	13	13	19	19	-6	-6	-31.6%	-31.6%	21
玉井分局	0	0	0	0	0	0	3	3	2	2	1	1	50.0%	50.0%	2
永康分局	1	1	1	1	0	0	13	13	9	9	4	4	44.4%	44.4%	10
第一分局	0	0	0	0	0	0	8	8	5	5	3	3	60.0%	60.0%	6
第二分局	1	1	1	1	0	0	4	4	3	3	1	1	33.3%	33.3%	3
第三分局	1	1	5	5	-4	-4	8	8	19	19	-11	-11	-57.9%	-57.9%	21
第四分局	0	0	0	0	0	0	0	0	3	3	-3	-3	-100.0%	-100.0%	3
第五分局	0	0	1	1	-1	-1	2	2	7	7	-5	-5	-71.4%	-71.4%	8
第六分局	0	0	0	0	0	0	4	4	3	3	1	1	33.3%	33.3%	4
合計	11	11	21	21	-10	-10	135	135	148	153	-13	-18	-8.8%	-11.8%	176

27

## 六、本市113年A2類交通事故比較情形

月份\類別	113年		112年		同期比較		同期比較增減率	
	件	人	件	人	件	人	件	人
一月	4,219	5,666	3,798	5,153	421	513	11.1%	10.0%
二月	3,463	4,808	3,522	4,787	-59	21	-1.7%	0.4%
三月	3,786	5,112	3,955	5,373	-169	-261	-4.3%	-4.9%
四月	3,504	4,716	3,594	5,006	-90	-290	-2.5%	-5.8%
五月	3,659	4,984	3,742	5,061	-83	-77	-2.2%	-1.5%
六月	3,683	4,968	3,778	5,075	-95	-107	-2.5%	-2.1%
七月	3,501	4,682	3,812	5,096	-311	-414	-8.2%	-8.1%
八月	3,566	4,764	3,542	4,741	24	23	0.7%	0.5%
九月	3,548	4,738	3,512	4,688	36	50	1.0%	1.1%
十月								
十一月								
十二月								
合計	32,929	44,438	33,255	44,980	-326	-542	-1.0%	-1.2%

◎以上資料由內政部警政署交通事故案件處理系統查詢，未對外公布

28

## 七、六都A2類交通事故每月比較情形

單位 月份	113年件數						112年件數						與去年同期比較					
	臺北市	新北市	桃園市	臺中市	臺南市	高雄市	臺北市	新北市	桃園市	臺中市	臺南市	高雄市	臺北市	新北市	桃園市	臺中市	臺南市	高雄市
一月	2,043	3,926	4,162	6,882	4,219	3,020	1,988	4,100	4,050	6,002	3,798	3,721	55	-174	112	880	421	-701
二月	1,559	3,239	3,232	5,238	3,463	2,443	1,926	3,654	3,899	5,496	3,522	2,681	-367	-415	-667	-258	-59	-238
三月	1,863	3,688	3,781	5,993	3,786	2,472	2,347	4,752	4,497	6,340	3,955	3,177	-484	-1,064	-716	-347	-169	-705
四月	1,727	3,489	3,504	5,500	3,504	2,674	1,998	3,652	3,632	5,523	3,594	2,634	-271	-163	-128	-23	-90	40
五月	1,895	3,903	3,844	5,778	3,659	2,739	2,122	3,945	4,142	6,024	3,742	3,014	-227	-42	-298	-246	-83	-275
六月	1,743	3,685	3,682	5,678	3,683	2,941	1,861	3,782	3,867	5,980	3,778	2,715	-118	-97	-185	-302	-95	226
七月	1,788	3,925	3,720	5,598	3,501	2,877	1,886	3,508	4,134	5,925	3,812	3,220	-98	417	-414	-327	-311	-343
八月	1,868	3,791	3,719	5,585	3,566	3,074	1,879	3,689	3,872	5,917	3,542	2,849	-11	102	-153	-332	24	225
九月	1,847	3,894	3,823	5,815	3,548	2,989	1,897	3,664	3,801	5,520	3,512	2,864	-50	230	22	295	36	125
十月																		
十一月																		
十二月																		
合計	16,333	33,540	33,467	52,067	32,929	25,229	17,904	34,746	35,894	52,727	33,255	26,875	-1,571	-1,206	-2,427	-660	-326	-1,646
													-8.8%	-3.5%	-6.8%	-1.3%	-1.0%	-6.1%

◎以上資料由內政部警政署交通事故案件處理系統查詢，未對外公布

29

## 八、六都A2類交通事故總受傷件數、人數比較情形

局別	年度	113年1-9月		112年1-9月		與去年同期比較		與去年同期比較增減率	
		件	人	件	人	件	人	件	人
臺北市		16,333	21,823	17,904	24,026	-1,571	-2,203	-8.8%	-9.2%
新北市		33,540	45,553	34,746	47,363	-1,206	-1,810	-3.5%	-3.8%
桃園市		33,467	43,828	35,894	47,175	-2,427	-3,347	-6.8%	-7.1%
臺中市		52,067	68,249	52,727	70,134	-660	-1,885	-1.3%	-2.7%
臺南市		32,929	44,438	33,255	44,980	-326	-542	-1.0%	-1.2%
高雄市		25,229	35,451	26,875	38,007	-1,646	-2,556	-6.1%	-6.7%
全國		288,798	386,346	298,824	401,564	-10,026	-15,218	-3.4%	-3.8%

◎以上資料由內政部警政署交通事故案件處理系統查詢，未對外公布

30

## 九、各分局A2類交通事故總受傷件數、人數比較情形

A2類: (一)113年9月計發生**3548件4738人**，較去年同期**增加36件增加50人**。

(二)與去年同期相比，以**第一分局增加95件(+25.1%)**最多，**永康分局增加81件(+14.9%)**次之，**學甲分局增加6件(+13.6%)**再次之。

單位/項目	113年9月		112年同期		同期比較		增減比例	
	件	人	件	人	件	人	件	人
新營分局	184	239	177	235	7	4	4.0%	1.7%
白河分局	41	53	58	68	-17	-15	-29.3%	-22.1%
麻豆分局	155	207	167	213	-12	-6	-7.2%	-2.8%
佳里分局	153	222	180	245	-27	-23	-15.0%	-9.4%
學甲分局	50	67	44	59	6	8	13.6%	13.6%
善化分局	291	395	280	378	11	17	3.9%	4.5%
新化分局	70	93	80	98	-10	-5	-12.5%	-5.1%
歸仁分局	298	382	302	397	-4	-15	-1.3%	-3.8%
玉井分局	11	16	23	29	-12	-13	-52.2%	-44.8%
永康分局	624	833	543	741	81	92	14.9%	12.4%
第一分局	473	653	378	524	95	129	25.1%	24.6%
第二分局	282	371	294	396	-12	-25	-4.1%	-6.3%
第三分局	300	414	327	439	-27	-25	-8.3%	-5.7%
第四分局	90	129	117	155	-27	-26	-23.1%	-16.8%
第五分局	303	371	290	356	13	15	4.5%	4.2%
第六分局	223	293	252	355	-29	-62	-11.5%	-17.5%
合計	3548	4738	3512	4688	36	50	1.0%	1.1%

31

## 十、113年9月A2類分析指標

本局A2事故發生**3548件、4738人**，分析指標項目如下：

- 一、**機車**：2139件，占**60.1%**
- 二、**年齡**：20-24歲發生數最高(**374件**)，占**10.5%**
- 三、**無適格駕照**：442件，占**12.5%**
- 四、**未戴安全帽**：32件、占**0.9%**
- 五、**事故位置**：交叉路口內發生數最高(**2364件**)、占**66.6%**
- 六、**前三大肇因**：
  - (一)恍神、緊張、心不在焉分心駕駛：**636件**、占**17.9%**
  - (二)有號誌路口，轉彎車未讓直行車先行：**312件**、占**8.8%**
  - (三)未保持行車安全距離：**295件**、占**8.3%**

32

## 貳、重點執法情形



33

### 一、取締裝載砂石(大型貨)車輛違規大執法成效統計

本(113)年10月計取締大型車重點違規**738件**，取締件數較去年同期取締件數**660件增加78件(增加11.8%)**。本局除持續加強大型車執法及強化內部教育訓練，另針對轄內發生大型車重大交通事故分局，分析轄區大型車易違規之路段、時段結合易肇事熱點，將大型車各項違規態樣列入交通違規執法重點項目，且每週至少規劃違規執法專案勤務**2次以上**，以防制大型車交通事故。

違規取締 件數 期程及比較	總計	載運整體物 品及貨物超 長寬高	超載	行車紀錄 器視野輔 助系統	轉彎未依規 定	闖紅燈	違規停車	未申請 路權	不遵守 號誌
		113年10月	738	2	127	15	198	104	176
112年10月	660	7	154	13	74	119	213	51	29
較去年同期 增減件數	78	-5	-27	2	124	-15	-37	8	28
增(減)比率	11.8%	-71.4%	-17.5%	15.4%	167.6%	-12.6%	-17.4%	15.7%	96.6%

34

## 二、持續加強取締酒後駕車

項目	本期 113年10月	近三年 同期平均 110、111及112年10月	與近三年 同期比較增減
取締件數	338	607	-269 (-44.3%)
其中 肇事舉發 A1+A2+A3	70	101	-31 (-30.6%)
攔查取締	268	506	-238 (-47%)
死傷人數	52	93	-41 (-44%)



持續加強執法  
落實防制酒駕

35

## 三、行人交通安全暨防制交通事故重點執法工作

期間/項目	行人交通安全加強重點項目				防制交通事故加強重點項目		合計 (與1-8月 平均數比較 百分比)
	路口 不停讓行人	人行道違規 (臨時)停車	道路障礙	行人違規	闖紅燈	非號誌化路口 未依標誌、標 線、號誌停車 再開	
	第44條第2項 第3項	第55條第1項第1款 第56條第1項第1款	第82條第1項	第78條第1項	第53條	第45條第1項第18款	
113年1-8月 平均數	56	3617	148	20	2595	164	6600
113年9月	72 (+30%)	5904 (+63%)	218 (+47%)	69 (+245%)	2506 (-3%)	194 (+19%)	8963 (+36%)
113年10月	58 (+5%)	6483 (+79%)	257 (+73%)	76 (+280%)	3156 (+22%)	195 (+19%)	10225 (+55%)

依據113年8月中央道路交通聯繫會議決議各地方政府應加強行人交通安全相關防制作為，本局自9月起至11月30日止針對上表項目執行「行人交通安全暨防制交通事故重點執法工作」，另針對以下勤務規劃加強防制交通事故：

- 透過事故斑點圖，統計各區各時段事故件數基準表予各分局規劃守望勤務（計51處），勤務方式如下：
  - 守望時間40分鐘。
  - 以專責警力擔服，避免巡邏或其他勤務人員兼服。
  - 勤務人員應下車守望(天雨除外)並實施交通稽查工作
- 要求執勤員警到崗及督導人員掃描各守望處所「電子巡簽表」，以利管理並掌握勤務執行成效。

36

# 參、宣導情形



37

## 一、微型電動二輪車宣導



利用電台、新聞、社群媒體及校園宣導場合，向民眾提醒113年11月30日起，騎乘微型電動二輪車需投保強制險及掛牌，且年滿14歲才能騎乘，遵守「戴安全帽」、「不雙載」、「禁止飲酒後騎乘」、「不違停」等規定。另規劃微電車3階段宣導及執法工作(第1階段：擴大宣導期11/20-11/29；第二階段：加強執法期11/30-12/09；第三階段：常態執法及宣導12/10後)

38

## 二、針對移工族群微電車宣導



前進外籍移工宿舍及工作場域，運用多國語言教材宣導微型電動二輪車新制規定；另於本小組辦理「通譯講習」時機，培訓多國語言通譯人員成為宣導種子教官，協助交安宣導，並藉由其社交管道傳遞相關資訊，打破語言隔閡，達到交安宣導無國界。

39

## 三、防制毒駕、酒駕宣導



持續利用社群媒體、各式宣講場合深入社區、校園及民間機關，向民眾宣導毒駕、酒駕嚴重後果，呼籲「識」毒不「試」毒，酒後絕不駕車，特別是食用含酒精藥膳料理後也要注意身體酒精代謝情況，避免酒駕觸法。統計113年1-10月取締毒駕314件，較去年同期158件，增加156件（增加98.7%）。

40

## 四、預防大型車事故、加強高齡長者交安宣導




於社區活動及各級學校講座宣導遠離大車，呼籲民眾及師生注意內輪差、視野死角，除了平時養成正確用路觀念外，還要建立防禦駕駛習慣、路口慢看停，才能提早發現狀況及時反應，並提醒長者戴安全帽、轉彎確認左右來車、提早打方向燈、夜間外出穿著亮色衣服、身體有狀況勿駕駛車輛等交安資訊，保障自身安全。

41

# 簡報完畢 恭請指示

42



# 工程小組報告

詳參手冊 p.44-62



## 113年11月份道安會報暨安全大臺南專案會議 工程小組工作報告

報告單位：工程小組  
(交通局、工務局)

# 本府年度提升交通安全經費爭取總表

## 112年度案件統計

計畫名稱	已核定案件數	中央(補)經費(萬元)	地方(自)經費(萬元)
前瞻計畫	28件	42,635.2	9,036.6
校園周邊暨行車安全道路改善計畫	33件	40,991.6	8,998.8
合計	61件	83,626.8	18,035.4

## 113年度案件統計

計畫名稱	已核定案件數	中央(補)經費(萬元)	地方(自)經費(萬元)
永續提升人行安全計畫	19件	48,450.2	9582
智慧運輸系統發展建設計畫	1件	153	27
前瞻計畫	25件	31,706.4	7,284.3
合計	45件	80,309.6	16,893.3

### 備註

1. 前瞻計畫-「提升道路品質計畫(內政部)2.0」110-113年總預算250億，本府提報248案(總經費70.42億元)，獲核定137案(核定經費28.21億元)。
2. 「永續提升人行安全計畫」113-116年總預算400億，本府提報55案(總經費16.82億元)，獲核定19案(核定經費5.8億元)、中央審核中26案(經費8.42億元)。

45

## 交通局

### 112年度提升交通安全經費『核定』與『執行』情形

中央計畫名稱	補助單位	核定件數	屬性類別	核定計畫經費(萬元)	執行管考概要
校園周邊暨行車安全道路改善計畫	內政部國土署(非公路系統)	3件	校園周邊路口改善(核定2件/6處路口)	中央(補) 4,109.3 地方(自) 920.7	工程刻正執行中(1件已完工)
			友善安全交通環境改善示範計畫(核定1件/3處路廊)	中央(補) 820 地方(自) 180	已辦理期中報告審查
	交通部公路局(公路系統)	1件	校園周邊路口改善(核定1件/10處路口)	中央(補) 774.08 地方(自) 169.92	工程已完工

### 113年度提升交通安全經費『核定』與『執行』情形

中央計畫名稱	補助單位	核定件數	屬性類別	核定計畫經費(萬元)	執行管考概要
永續提升人行安全計畫	內政部國土署	1件	易肇事路口改善(核定1件/24處路口)	中央(補) 4,800 地方(自) 0	工程刻正執行中
智慧運輸系統發展建設計畫	交通部	1件	非號誌化路口(核定1件/3處路口)	中央(補) 153 地方(自) 27	工程刻正執行中

46

## 112-113跨年度校園周邊暨行車安全道路改善 -易肇事路口改善計畫-第1次補助(1/2)

編號	計畫概要	負責局處	核定數(案)	完成數(案)	工作進度	目前辦理情形
5	<ul style="list-style-type: none"> <li>➢ 計畫名稱</li> <li>✓ 校園周邊暨行車安全道路改善計畫 (針對校園周邊路口改善) (非公路系統之道路)</li> <li>➢ 補助單位</li> <li>✓ 內政部國土署</li> <li>➢ 申請提報路口(4處)</li> <li>✓ 安南區安明路四段/安中路六段路口</li> <li>✓ 安南區安吉路一、二段/本原街一、二段路口</li> <li>✓ 安南區北安路三段/培安路口</li> <li>✓ 歸仁區市道182線/台39線路口</li> <li>➢ 工作要項</li> <li>✓ 削切中央分隔島，增設左轉車道</li> <li>✓ 既有設施移設(含號誌桿、路燈、路樹、警局監視系統等)</li> <li>✓ 號誌管線重整</li> <li>✓ 增設行人號誌燈</li> <li>✓ 全路口刨鋪及標線重繪</li> </ul>	交通局	1	0	100%	本案已於113年10月2日完工，刻正辦理驗收結算作業。

工作進度安排：取得中央補助(10%)、完成議會墊付(10%)、工程設計(20%)、工程發包(20%)、工程施工進度(40%)

47

## 112-113跨年度校園周邊暨行車安全道路改善 -易肇事路口改善計畫-第2次補助(2/2)

編號	計畫概要	負責局處	核定數(案)	完成數(案)	工作進度	目前辦理情形
6	<ul style="list-style-type: none"> <li>➢ 計畫名稱</li> <li>✓ 校園周邊暨行車安全道路改善計畫 (針對校園周邊路口改善) (非公路系統之道路)</li> <li>➢ 補助單位</li> <li>✓ 內政部國土署</li> <li>➢ 申請提報路口(2處)</li> <li>✓ 東區東門路三段/自由路三段/自由路二段路口</li> <li>✓ 安平區永華路二段/健康三街路口</li> <li>➢ 工作要項</li> <li>✓ 削切中央分隔島，增設左轉車道</li> <li>✓ 既有設施移設(含號誌桿、路燈、路樹、警局監視系統等)</li> <li>✓ 號誌管線及行人號誌改善工程(含路面改善工程)</li> <li>✓ 標誌標線重繪及改善工程</li> <li>✓ 復舊工程(AC重鋪)</li> </ul>	交通局	1	0	85%	1. 進度無落後。 2. 刻正辦理削切中央分隔島工程。

工作進度安排：取得中央補助(10%)、完成議會墊付(10%)、工程設計(20%)、工程發包(20%)、工程施工進度(40%)

48

## 112-113跨年度校園周邊暨行車安全道路改善 -A 規劃設計類-臺南市友善安全交通環境改善示範計畫

編號	計畫概要	負責局處	核定數(案)	完成數(案)	工作進度	目前辦理情形
7	<ul style="list-style-type: none"> <li>➤ 計畫名稱</li> <li>✓ 臺南市友善安全交通環境改善示範計畫</li> <li>➤ 補助單位</li> <li>✓ 內政部國土署</li> <li>➤ 申請提報計畫路段(3處路段)</li> <li>✓ 中西區中正路(西門路至民生綠園，共620公尺)</li> <li>✓ 中西區中山路(民生綠園至北門路，共1,110公尺)</li> <li>✓ 東區凱旋路(東寧路201巷至中華東路一段，共795公尺)</li> <li>➤ 工作要項</li> <li>✓ 推動行人優先交通安全，提供完善安全的行人通行環境，檢討道路斷面配置</li> <li>✓ 實地調查與測量、基地環境與人文調查分析、整體發展構想與細部規劃設計研擬作業、施工細部圖說製作及工程經費預估等</li> </ul>	交通局	1	0	85%	<ol style="list-style-type: none"> <li>1. 進度無落後。</li> <li>2. 113年5月15日辦理評選作業。</li> <li>3. 113年5月21日決標，5月29日簽約。</li> <li>4. 113年6月20日辦理工作計畫書審查會議，並於113年7月4日核定；113年10月22日已提交期中報告書，並於11月15日辦理期中報告審查會議。</li> </ol>

工作進度安排：取得中央補助(10%)、完成議會墊付(10%)、規劃設計(20%)、計畫發包(20%)、計畫執行進度(40%)

49

## 113年度永續提升人行安全計畫 -交通部/本局盤點行人易肇事路口

編號	計畫概要	負責局處	核定數(案)	完成數(案)	工作進度	目前辦理情形
1	<ul style="list-style-type: none"> <li>➤ 計畫名稱</li> <li>✓ 「永續提升人行安全計畫」路口改善案(非公路系統之道路)</li> <li>➤ 補助單位</li> <li>✓ 內政部國土署</li> <li>➤ 申請提報路口(24處)</li> <li>✓ 東區中華東路二段/中華東路二段295巷、南區中華西路一段/新孝路、中華西路一段/新信路等24處路口</li> <li>➤ 工作要項</li> <li>✓ 車道瘦身，削切中央分隔島，增設左轉車道</li> <li>✓ 既有設施移設(含號誌桿、路燈、路樹等)</li> <li>✓ 增設行人庇護島、行穿線退縮</li> <li>✓ 行人標誌標線號誌改善工程(含路面改善工程)</li> <li>✓ 強化無障礙設計與設施</li> <li>✓ 擴大路口人行道及建置停等安全空間</li> </ul>	交通局 工務局	1	0	75%	<ol style="list-style-type: none"> <li>1. 進度無落後。</li> <li>2. 交通局:24處路口中，北區公園路與北忠街等12處路口改善項目為增設標誌牌面，目前皆已完成。</li> <li>工務局:已於113年6月12日核定設計預算書圖，並於113年8月20日決標，113年9月29日開工。</li> </ol>

工作進度安排：取得中央補助(10%)、完成議會墊付(10%)、工程設計(20%)、工程發包(20%)、工程施工進度(40%)

50

## 113年度智慧運輸系統發展建設計畫 -非號誌化路口主動式風險感知警示系統建置計畫

編號	計畫概要	負責局處	核定數(案)	完成數(案)	工作進度	目前辦理情形
1	<ul style="list-style-type: none"> <li>➢ 計畫名稱</li> <li>✓ 臺南市非號誌化路口主動式風險感知警示系統建置計畫</li> <li>➢ 補助單位</li> <li>✓ 交通部</li> <li>➢ 申請提報路口(3處)</li> <li>✓ 善化區市道178線(興農路)/區道南128-1線路口</li> <li>✓ 善化區三民路/善美大道路口</li> <li>✓ 善化區中正路66巷/重劃區農路路口</li> <li>➢ 工作要項</li> <li>✓ 建置非號誌化路口主動式風險感知警示系統，警示衝突方向之車輛，促使其進行必要的減速或停讓動作，避免交通事故的發生，提高非號誌化路口安全的目標</li> </ul>	交通局	1	1	100%	<ol style="list-style-type: none"> <li>1. 交通部已於113年5月7日核定修正後計畫書。</li> <li>2. 本案已於113年7月16日決標，廠商依計畫期程已提出工作計畫書並完成1處路口建置設備，後續於113年10月24日完工，並於113年11月15日辦理驗收作業，刻正辦理結算結報作業。</li> </ol>

工作進度安排：取得中央補助(10%)、完成議會墊付(10%)、工程設計(20%)、工程發包(20%)、工程施工進度(40%)

51

## 113年度強化人行安全設施重點工作

編號	工作要項	負責局處	年度目標(處)	10月完設(處)	年度累計(處)	工作進度	本市累計(處)	目前辦理情形
1	行人專用號誌	(交)	80	5	70	87%	1,438	持續盤點、施工中
2	行人專用時相	(交)	50	5	40	80%	185	持續盤點、施工中
3	行人號誌時相早開	(交)	150	15	115	76%	445	持續盤點、施工中
4	標線型人行道	(交)	15	7	15	100%	59	持續盤點
5	綠底行穿線	(交)	5	0	8	160%	8	持續盤點
6	行人庇護島	(交)	8	2	8	100%	53	持續盤點
		(工)	2	1	2	100%		持續盤點
7	行穿線退縮	(交)	10	0	10	100%	134	持續盤點
		(工)	5	7	8	160%		持續盤點

52

## 112年度提升交通安全經費『核定』與『執行』情形

中央計畫名稱	補助單位	核定件數	屬性類別	核定計畫經費(萬元)	執行管考概要
前瞻計畫	內政部國土署	25件	提升道路品質計畫(內政部)2.0	中央(補) 36,635.2 地方(自) 8,043.6	工程刻正執行中
	交通部公路局	3件	提升道路品質計畫(公路系統)	中央(補) 6,000 地方(自) 1,317	工程刻正執行中
校園周邊暨行車安全道路改善計畫	內政部國土署	30件	校園周邊通學步道路口安全改善	中央(補) 37,219.6 地方(自) 8,170.8	工程刻正執行中
	交通部公路局	3件	校園周邊通學步道路口安全改善	中央(補) 3,772 地方(自) 828	工程刻正執行中

## 113年度提升交通安全經費『核定』與『執行』情形

中央計畫名稱	補助單位	核定件數	屬性類別	核定計畫經費(萬元)	執行管考概要
永續提升人行安全計畫	內政部國土署	15件	人行道、路口安全改善	中央(補) 30,527.3 地方(自) 6701.4	工程刻正執行中
	交通部公路局	3件	人行道、路口安全改善	中央(補) 13,122.9 地方(自) 2888.6	辦理議會墊付中
前瞻計畫	內政部國土署	25件	提升道路品質計畫(內政部)2.0-第四次	中央(補) 31,706.4 地方(自) 6960.3	辦理議會墊付中

## 112-113跨年度校園周邊暨行車安全道路改善 -提升道路品質計畫2.0(1/2)

編號	計畫概要	負責局處	核定數(案)	完成數(案)	工作進度	目前辦理情形
1	<ul style="list-style-type: none"> <li>▶ 計畫名稱</li> <li>✓ 提升道路品質計畫(內政部)2.0 (非公路系統之道路)</li> <li>▶ 補助單位</li> <li>✓ 內政部國土署</li> <li>▶ 核定補助25案</li> <li>✓ 中華東路、高鐵特定區、健康路、北安路、台江大道、裕信路、大林路等25案道路改善工程</li> <li>▶ 工作要項</li> <li>✓ 人行道設置改善</li> <li>✓ 路口安全改善</li> <li>✓ 路面刨鋪改善</li> </ul>	工務局	25	14	60%	<ol style="list-style-type: none"> <li>1. 進度：規劃設計中1案，發包中2案，施工中7案，已完成14案，取消1案。</li> <li>2. 視個案規模不同，預計於113年底至114年陸續完工。</li> </ol>

工作進度安排：取得中央補助(10%)、完成議會墊付(10%)、工程設計(20%)、工程發包(20%)、工程施工進度(40%)

## 112-113跨年度校園周邊暨行車安全道路改善 -提升道路品質計畫2.0(2/2)

編號	計畫概要	負責局處	核定數(案)	完成數(案)	工作進度	目前辦理情形
2	<ul style="list-style-type: none"> <li>➤ 計畫名稱</li> <li>✓ 提升道路品質計畫(公路系統) (公路系統之道路)</li> <li>➤ 補助單位</li> <li>✓ 交通部公路局</li> <li>➤ 核定補助3案</li> <li>✓ 佳里七股南37線、麻豆市道171線、七股西港麻豆市道173線，共3案道路改善工程</li> <li>➤ 工作要項</li> <li>✓ 路面刨鋪改善</li> </ul>	工務局	3	0	60%	<ol style="list-style-type: none"> <li>1. 進度：發包中<b>2</b>案、準備開工<b>1</b>案。</li> <li>2. 視個案規模不同，預計於113年底至114年陸續完工。</li> </ol>

工作進度安排：取得中央補助(10%)、完成議會墊付(10%)、工程設計(20%)、工程發包(20%)、工程施工進度(40%)

## 112-113跨年度校園周邊暨行車安全道路改善

編號	計畫概要	負責局處	核定數(案)	完成數(案)	工作進度	目前辦理情形
3	<ul style="list-style-type: none"> <li>➤ 計畫名稱</li> <li>✓ 校園周邊暨行車安全道路改善計畫 (非公路系統之道路)</li> <li>➤ 補助單位</li> <li>✓ 內政部國土署</li> <li>➤ 核定補助30案(共28案(32校)通學步道及2案路口改善)</li> <li>✓ 大山國小、五王國小、善化高中、臺南高商、南英工商、臺南神學院、歸仁國小、新豐高中、協進國小、海佃國中、學甲國小、嘉南國小、新進國小、裕文國小、德高國小、安南國中、新營高工、信義國小、永信國小、下營國小、山上國中、六甲國小、公園國小、楠西國中、楠西國小、日新國小、小新國小、新民國小、安順國小、東陽國小、忠孝國中、臺南女中、健康路一二段、安平路</li> <li>➤ 工作要項</li> <li>✓ 通學步道設置蘇</li> <li>✓ 路口安全改善</li> </ul>	工務局	6	2	60%	<ol style="list-style-type: none"> <li>1. 進度：規劃設計中<b>2</b>案，發包中<b>2</b>案，準備開工<b>1</b>案，施工中<b>15</b>案，已完成<b>10</b>案。</li> <li>2. 視個案規模及獲核定時間不同，預計於113年底至114年陸續完工。</li> </ol>
	區公所	13	3			
	學校	11	5			

工作進度安排：取得中央補助(10%)、完成議會墊付(10%)、工程設計(20%)、工程發包(20%)、工程施工進度(40%)

## 112-113跨年度校園周邊暨行車安全道路改善

編號	計畫概要	負責局處	核定數(案)	完成數(案)	工作進度	目前辦理情形
3	<ul style="list-style-type: none"> <li>➤ 計畫名稱</li> <li>✓ 校園周邊暨行車安全道路改善計畫 (公路系統之道路)</li> <li>➤ 補助單位</li> <li>✓ 交通部公路局</li> <li>➤ 核定補助3案(共3校)通學步道</li> <li>✓ 善化國中、中營國小、南安國小</li> <li>➤ 工作要項</li> <li>✓ 通學步道設置</li> <li>✓ 路口安全改善</li> </ul>	區公所	1	0	60%	1. 進度：規劃設計中2案，發包中1案。 2. 預計於114完工。
		學校	2	0		

工作進度安排：取得中央補助(10%)、完成議會墊付(10%)、工程設計(20%)、工程發包(20%)、工程施工進度(40%)

57

## 113年度永續提升人行安全計畫

編號	計畫概要	負責局處	核定數(案)	完成數(案)	工作進度	目前辦理情形
3	<ul style="list-style-type: none"> <li>➤ 計畫名稱</li> <li>✓ 永續提升人行安全計畫</li> <li>➤ 補助單位</li> <li>✓ 內政部國土署</li> <li>➤ 核定補助15案</li> <li>✓ 新化高中、新化國中、新化國小、民德國中(第二期)麻豆國小(第二期)、麻豆國中、月津國小、後營國小黎明中學，共7案(9校)通學步道建置</li> <li>✓ 北區小東路、官田八田路、六甲工沿路、歸仁中正北路、高鐵特定區周邊，歸仁中山路、新式滯洪池、仁德民安宮，共8案道路人行道整建</li> <li>➤ 工作要項</li> <li>✓ 人行道整建</li> <li>✓ 通學步道設置</li> <li>✓ 路口安全改善</li> </ul>	工務局	6	0	40%	1. 進度：規劃設計中13案，工程發包中1案、勞務評選1案。 2. 視個案規模及獲核定時間不同，預計於114年至115年陸續完工。
		都發局	1	0		
		區公所	7	0		
		學校	1	0		

工作進度安排：取得中央補助(10%)、完成議會墊付(10%)、工程設計(20%)、工程發包(20%)、工程施工進度(40%)

58

## 113年度永續提升人行安全計畫

編號	計畫概要	負責局處	核定數(案)	完成數(案)	工作進度	目前辦理情形
3	<ul style="list-style-type: none"> <li>▶ 計畫名稱</li> <li>✓ 永續提升人行安全計畫(公路系統)</li> <li>▶ 補助單位</li> <li>✓ 交通部公路局</li> <li>▶ 核定補助3案</li> <li>✓ 永康區中華路、南區中華西路(健康路二段至中華西路一段 109 巷)路口、新市區中正路(台 19 甲)·共3案道路人行道整建</li> <li>▶ 工作要項</li> <li>✓ 人行道整建</li> <li>✓ 路口安全改善</li> </ul>	工務局	1	0	10%	<ol style="list-style-type: none"> <li>1. 進度：議會墊付中。</li> <li>2. 視個案規模及獲核定時間不同，預計於114年至115年陸續完工。</li> </ol>
		區公所	2	0		

工作進度安排：取得中央補助(10%)、完成議會墊付(10%)、工程設計(20%)、工程發包(20%)、工程施工進度(40%)

## 113年度前瞻計畫-提升道路品質計畫2.0


編號	計畫概要	負責局處	核定數(案)	完成數(案)	工作進度	目前辦理情形
1	<ul style="list-style-type: none"> <li>▶ 計畫名稱</li> <li>✓ 提升道路品質計畫(內政部)2.0 (非公路系統之道路)</li> <li>▶ 補助單位</li> <li>✓ 內政部國土署</li> <li>▶ 核定補助25案</li> <li>✓ 西門路四段、建平路等25案道路改善工程</li> <li>▶ 工作要項</li> <li>✓ 人行道設置改善</li> <li>✓ 路口安全改善</li> <li>✓ 路面創鋪改善</li> </ul>	工務局	15	0	10%	<ol style="list-style-type: none"> <li>1. 進度：辦理議會墊付中25案、規劃設計中24案、勞務發包中1案。</li> <li>2. 視個案規模不同，預計於114年陸續完工。</li> </ol>
		區公所	10	0	10%	

工作進度安排：取得中央補助(10%)、完成議會墊付(10%)、工程設計(20%)、工程發包(20%)、工程施工進度(40%)

# 113年度優化人行道環境(含騎樓整平)

編號	工作要項	負責局處	目標數量	完成數	工作進度	目前辦理情形
1	人行道障礙物遷移 (如電桿、電箱)	工務局	82處	79處	96.3%	協調人行道上障礙物業管單位辦理遷移。
2	人行道改善 (如延長、整平、加寬等)	工務局	14,823公尺	14,318公尺	96.6%	高鐵特定區周邊改善完成6,843公尺、家齊高中-進學國小通學步道改善工程，已完成1,300公尺、民治市政中心周邊人行道改善完成789公尺、歸仁國小、新豐高中學周邊通學步道改善完成1,249公尺安平區建平八街新增人行道400公尺、南科特定區內道5-40M道路新增人行道2,000公尺、永信國小通學步道改善170公尺、學甲國小周邊通學步道760公尺、台南高商、南英商工及台南神學院通學步道改善工程807公尺。
3	騎樓整平長度(公里) (永續提升人行安全計畫 - 推動騎樓整平計畫)	工務局	500公尺	406公尺	81.2%	永康區中華二路完成316公尺、國民路完成90公尺。113年度騎樓整平計畫，已於8/12開工，9/11及10/17辦理民眾說明會，預計11月底施工。

簡報結束  
敬請指教



# 監理小組報告

詳參手冊 p.64-76

串聯幸福的公路人



## 臺南市道路交通安全督導會報

## 監理小組113年10月工作報告

報告機關：嘉義區監理所(臺南、麻豆、新營監理站)

臺南市公共運輸處

113年11月26日



交通部公路局

Highway Bureau, Ministry  
of Transportation and  
Communications(MOTC)

# 目 錄

- 壹、鼓勵參加機車安全駕駛訓練計畫
- 貳、大型車視野死角、無號誌及閃光號誌路口、車輛路口停讓等納入駕訓班、初考領講習、道安講習
- 參、優先強化無號誌化路口宣導計畫及大型車視野死角與內輪差實地體驗
- 肆、微型電動二輪車管理與宣導計畫
- 伍、辦理及宣導「主要汽(機)車駕駛人」登錄作業
- 陸、推動與高齡者及交通安全相關之公路公共運輸項目
- 柒、加強市區客運及公路客運「路口停讓」計畫
- 捌、酒後代駕績效



## 壹、鼓勵參加機車安全駕駛訓練計畫(1/2)

### ● 機車駕駛人參與駕訓班之績效

112年度民眾至監理站報名機車考照19,193人，至駕訓班報名1,696人，占比率為8.8%。

113年度截至10月份報名機車駕訓占比率達17.7%(2,506/14,164)

年度	107	108	109	110	111	112	113
機車駕訓班	2家 大台南 中山	3家 大台南 中山 大灣	4家 大台南 中山 大灣 成功	4家 大台南 中山 大灣 成功	5家 大台南 中山 大灣 成功 長榮	5家 大台南 中山 大灣 成功 長榮	6家 大台南 中山 大灣 成功 長榮 日上 南凱(籌設中) 麻豆區-台南(籌設中) 新營區-新城(籌設中)
參訓人數	122	422	773	999	1,220	1,696(79.1%)	2,506(89.5%)
申請人數		322	694	967	1,115	1,461	2,247
補助人數	無補助 計畫	322	670	750(分配) 70(挹注) 共計820人	980(分配) 103(挹注) 共計1,083人	2,145(分配) (市府疊加補助 355名-提供 1,000名)	2,800(分配) (市府疊加補助1,000 名-使用1,000名)

### ● 違規行為及追蹤率比較

截至113年度10月份受訓人數2,506人，累計違規數17件(0.68%)，違規內容為駕車行經有燈光號誌管制之交岔路口紅燈右轉行為(15)、肇事逃逸(2)，已請駕訓班配合宣導。

## 壹、鼓勵參加機車安全駕駛訓練計畫(2/2)

### • 宣導機車駕駛訓練計畫辦理情形

- 113年度臺南市轄區參與配合推動機車安駕訓練課程共計兩家駕訓班(大台南駕訓班、成功駕訓班)。
  - 113年度機車道路安駕計畫台南分配名額為**543名**(原分配440名)，預計大台南駕訓班分配**303名**，成功駕訓班分配**240名**為目標執行名額。
  - 大台南駕訓班目前訓練人數**303人**。
  - 成功駕訓班目前訓練人數**240人**。
- 總計受訓**543人**(已達標)



67

## 貳、大型車視野死角、無號誌及閃光號誌路口、車輛路口停讓等納入駕訓班、初考領講習、道安講習

- 監理相關講習課程導入無號誌及閃光號誌路口、車輛路口停讓、安全左轉及正確變換車道、大型車視野死角等相關道安教材，並針對事故案例分析。

113年 10月份	機車初考領 安全講習	汽車駕駛人 道安講習	機車駕駛人 道安講習	(未滿18歲) 無照駕駛人 道安講習	酒駕專班 道安講習
場次	109	6	3	4	8
人數	1,080	1,040	160	213	330



共130場次  
2,823人

68

### 參、優先強化無號誌化路口宣導計畫及大型車視野死角與內輪差實地體驗

- 辦理大型車視野死角體驗活動時，同時宣導及體驗無號誌及閃光號誌路口停讓觀念。
- 深入社區鄰里辦理高齡者安全講座。
  - 宣導地點：安南區鎮安街、永康區西灣活動據點等處。

113年10月份	道安巡迴宣導	高齡者安全講座	大型車視野死角體驗活動
場次	15	2	3
人次	2,132	49	173

共20場次  
2,354人



### 肆、微型電動二輪車管理與宣導計畫(1/2)

- 微型電動二輪車於111年11月30日納管，騎乘要件：年滿14歲、投保強制責任險、登記掛牌(113年11月30日起全面掛牌方能上路)。
- 截至113年10月新車領牌數量為6,766輛，使用中車輛領牌數為14,199輛(使用中車輛總數19,222輛)，使用中掛牌率73.87%。
- 提供到點服務加強領牌辦理率，10月份至電動車經銷商、移工仲介公司辦理領牌共12場次，領牌數共計352輛(較9月增加211輛)。
- 如遇移工申領牌照，加強宣導微型電動二輪車行車安全。



**微電車未掛牌**

開罰~倒數計時中...

微電車自111年11月30日起正式納管  
須掛牌、投保強制責任險方能上路行駛

使用中的微電車在113年11月29日前  
需完成申請牌照手續才可使用道路  
未依規定領用牌照行駛  
可處新臺幣1,200~3,600元罰鍰並禁止行駛

## 肆、微型電動二輪車管理與宣導計畫(2/2)

- 113年10月1日至113年12月31日訂為微型電動二輪車宣導及加強查核期，安排至出入頻繁之路口、風景區及各大工業區每月至少排定2班監警聯合路檢微電車專案攔查，並一併向駕駛發放宣導單，以導正民眾觀念加強用路安全，維護微型電動二輪車行車安全。
- 10月辦理微型電動二輪車道路交通安全宣導共計 25 場次、宣導人數 2,557人。
  - 關廟區崇和國小、關廟區山西宮廟前舞台宣導、台南應用科技大學、崑山科技大學、大橋國小、安南區鎮安街、永康區西灣活動據點、錦湖國小(麻豆站體驗場地)、北勢國小(麻豆站體驗場地)、港明高中、善化移民署、謝樂偉眼科、官田衛生所及臺南、麻豆、新營監理站道安講習室.....等處。



71

## 伍、辦理及宣導「主要汽(機)車駕駛人」登錄作業

- 民眾辦理各項車籍異動時，主動協助登錄主要駕駛人，以落實駕駛人資料之正確性。
- 登錄主要駕駛人之前，先確認駕駛人是否符合駕駛資格，以杜絕無照駕駛或越級駕駛等情況，保障用路人行車安全。
- 監理相關講習課程導入各項車籍異動登錄駕駛人等知識，引導正確之駕駛觀念。
- 赴機關、學校及團體宣導各項車籍異動時登錄主要駕駛人之優點及影響。
- 113年10月份辦理登錄29件。



72

## 陸、推動與高齡者及交通安全相關之公路公共運輸項目

- 目前本市幸福小黃計有35條路線（含4條全預約路線）。
- 持續規劃及推動偏鄉高齡者需求路線：公運處規劃後壁區、新營區、東山區、新化區等4區需求路線，皆分別於113年10月23日(後壁區、新營區、東山區)及113年10月7日(新化區)上線營運。
- 營運不佳之固定路線區域轉為全預約路線區域：公運處自113年2月13日起將【黃2-1】林鳳營火車站-菁埔里菁埔寮調整為「全預約」方式營運。
- 監理單位每月定期查核幸福巴士路線營運情形及是否有需改善事項，持續提升服務品質：10月份查核14條路線-【藍14】、【藍15】、【藍27】、【藍28】、【藍29】、【綠12-2】、【綠28】、【綠30】、【綠30-1】、【綠21】、【黃2】、【藍4】、【綠31】、【綠20-1】山等。



73

## ★臺南市公共運輸處工作報告★

### 柒、加強市區客運及公路客運「路口停讓」計畫

一、業者已提報113年路口停讓訓練計畫。自112年2月起至113年10月止，本處已執行48次共2,238車次之市區公車路口停讓稽查，計查獲3件未確實路口停讓案件；另市區客運業者已完成8,955車次自主稽查，計查獲4件未確實路口停讓案件，皆已依規裁處。

	本處稽查次數	違規件數
112年1-10月	893	3
113年1-10月	1093	0
與112年比較	+200	-3

	業者自主稽查次數	違規件數
112年1-10月	3545	4
113年1-10月	4421	0
與112年比較	+876	-4



二、112年4月28日「大台南公車X新營客運 路口停讓行人優先實境訓練場」正式啟用，截至113年10月止，已完成304人次路口停讓安全教育訓練。

74



## 捌、酒後代駕績效

三、本市共有4間酒後代駕服務業者，自111年1月起，截至113年11月7日已服務計147,583件，較去年同期增加了4,170件(約8%)。


	112年1-10月	113年1-10月
服務件數	47277	51447

+4170



# 簡報結束 敬請指教





# 宣導小組報告

詳參手冊 p.78-87

## 11月份宣導小組成果報告

# 簡報大綱

壹、上次會議指裁示項辦理情形

貳、道路安全宣導成果

一、各類媒體宣導

二、與企業及民間團體合作

三、深入鄉鎮鄰里宣導

79

## 壹、上次會議指裁示項辦理情形

10月道安會報主席裁示：

主席表示：9月份 A1交通事故中，18件有9件是高齡者，佔整體 A1事故的一半，請各小組透過老人會、里民辦公處、廟宇等相關團體區里活動加強對高齡者道安宣導出門運具以大眾運輸為主，以及騎車應做好自我防護。

1. 台南市道安會報各小組本於權則進行宣導，針對高齡長者的道安宣導，執法小組、監理小組，以及社會局、民政局、消防局皆安排常態性宣導。
2. 宣導小組針對高齡者交通安全列為宣導重點，並於本府官方line、台南today臉書以圖文進行宣導高齡者過馬路注意事項，並於有線電視跑馬進行宣導；另亦函請本市各機關、學校單位、設於本市中央單位、自來水公司、郵局、中油等國營企業，協助於所屬電子螢幕、LED、跑馬燈、候車亭、CMS、社群、APP等處加強宣導。



80

## 貳、道路安全宣導成果-各類媒體宣導

10月延續交通月宣導主軸，並抱持月月皆交通月的精神，加強停讓文化及自行車道安宣導：

1. FB 台南TODAY粉絲頁：4則，觸及人數近2萬人，約 12萬的讚數，10/7、10/14、10/22、10/28。
2. LINE官方：10/11及10/30共2則，觸及帳戶共計約 4百萬。
3. 10/8、10/14、10/21、10/28有線電視台跑馬
4. 新聞稿：10月發布主題式新聞稿4篇
5. 平面報紙：10月露出主題式新聞12欄
6. 10月函請本市各機關、學校單位、設於本市中央單位、自來水公司、郵局、中油等國營企業，協助於所屬電子螢幕、LED、跑馬燈、候車亭、CMS、社群、APP等處加強宣導**騎乘自行車也要遵守道路交通標誌、標線、號誌之指示，並依循執行交通勤務警察之指揮**



81

## 貳、道路安全宣導成果-與企業及民間團體合作 1/2

1. 警察局
  - A. 接受媒體專訪/擔任主講人共計6場。
  - B. 與校園、機關、公司行號、社團合作進行專題演講共94場。
  - C. 主/合辦24場宣導活動，配合21場活動設攤。
2. 監理站：宣導人數共計5,177人
  - A. 道安巡迴宣導15場，2,132人
  - B. 高齡者安全講座2場，49人
  - C. 大型車視野死角體驗活動3場，173人
  - D. 機車初考領安全講習109場，1,080人
  - E. 違規道安講習21場，1,743人



82

## 貳、道路安全宣導成果-與企業及民間團體合作 2/2

### 3. 社會局

- A. 社區發展協會、人民團體辦理活動，道安宣導總計15場，約3,260人次參與。
- B. 親子館內設立汽車遊戲區，讓道路安全知識從小扎根，113年10月服務人次為20,793人次。



### 4. 交通局

10月30日至佳能半導體設備股份有限公司針對機車防禦辦理交通安全宣導，宣導30人。



83

## 貳、道路安全宣導成果-深入鄉鎮鄰里宣導 1/3

### 1. 民政局：

針對交通安全政令宣導，強化民眾交通安全意識，10月計辦理總計39場次，宣傳11,558人。

- A. 透過節慶聯歡聚餐等活動時機宣導，累計20場，宣導6,744人，
- B. 藉里鄰長教育訓練、環境清潔日、防災訓練等活動時機宣導，累計19場，宣導4,814人。

### 2. 消防局

婦女宣導隊，利用居家訪視時向市民宣導重要道安觀念，10月份共計170場，170人次。



84

## 貳、道路安全宣導成果-深入鄉鎮鄰里宣導 2/3

### 3. 社會局

- A. 結合社區照顧關懷據點辦理活動將道安宣導納入：關懷據點透過邀請警察局實地宣導、影片播放、健康促進活動等進行道安宣導，113年10月共辦理33場，受益1,338人次。
- B. 辦理重陽敬老系列活動、團體辦理活動及安置機構查訪等，以宣導單、活動手冊、手拿板及有獎徵答等方式向參加者、長者進行高齡者道路安全宣導(含內輪差)，計15場次、3,252人次受益。



85

## 貳、道路安全宣導成果-深入鄉鎮鄰里宣導 3/3


### 4. 交通局

10月26日(六)於南瀛綠都心的臺南市親子嘉年華設攤宣導交通安全，同時上舞台宣導10分鐘，宣導人數共計1,000人。



86

簡報結束  
敬請指教



綜管小組報告

詳參手冊 p.89-94

# 綜管小組工作報告

報告單位：綜管小組  
日期：113年11月26日

## 10月份工作報告事項

工作報告

事故監控

院頒計畫

### ◆11月18日道路交通事故防制工作圈會議重點

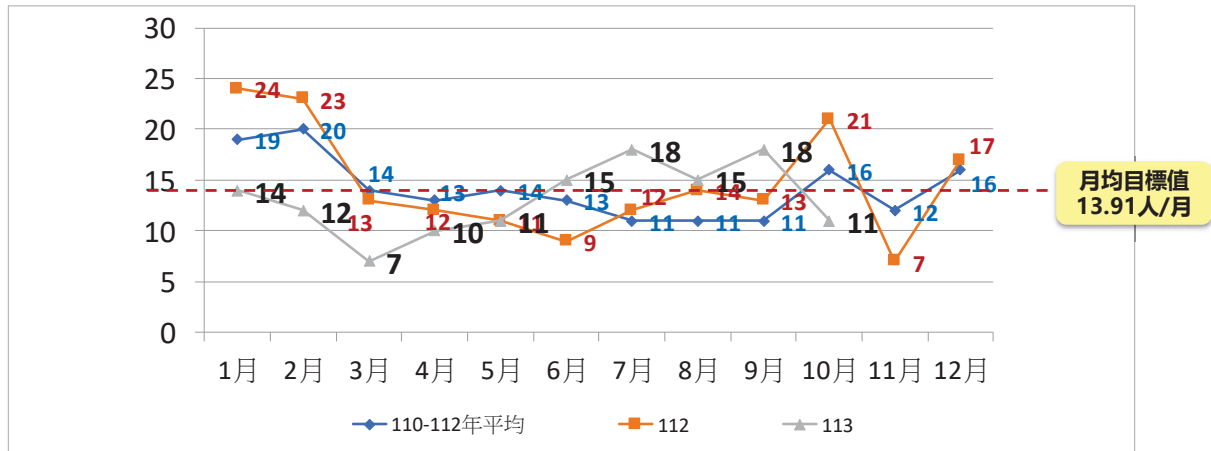
	列管工作項目	辦理情形
1	A1事故交通工程改善辦理情形	112年1月份至113年10月份A1事故，共計199件列入交通工程改善，已完成164件，剩餘35件持續於工作圈列管。
2	使用道路施工期間交維計畫審查辦理情形	113年10月審查9案，申請變更執行內容之交維計畫共3案，上述案件皆已審查通過。
3	113年校園周邊通學交通路段口需求改善辦理情形(計95校)	增設(或調整)紅綠燈及標誌標線需求：計85件，已完成76件，剩餘9件尚未完成。
4	道路交通工程設施改善辦理情形	113年1-9月統計警察局提報道路交通工程設施改善建議共664件，交通工程改善584件，已改善完成253件，尚餘331件待完成。
5	區公所清查轄內不堪使用交通號誌、標誌、標線辦理情形	區公所合計提報363件，已改善完成163件，尚餘200件待完成。

	提案討論	重要決議
臨時動議	有關交通部請本市於今年底前研擬修正本市「行人安全環境總健檢行動綱領及行動方案」，已於113年11月11日函請各小組協助針對業管範圍協助檢視修正，請各小組配合於113年11月30日前繳交。	請各小組於11月30日前配合提供予綜管小組彙整，以利年底前提報交通部。

# 113年A1事故趨勢監控

工作報告 事故監控 院頒計畫

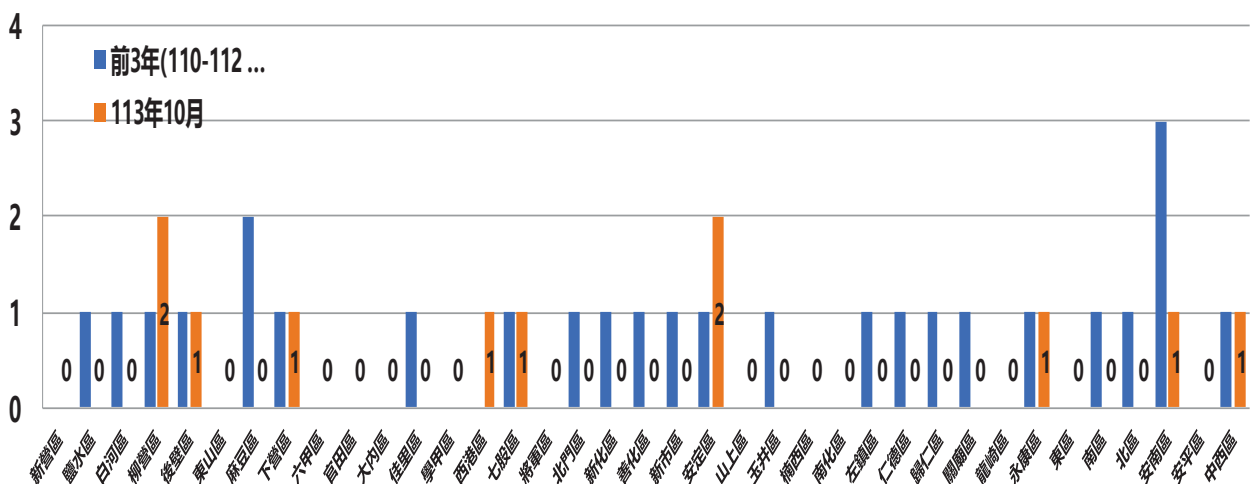
- 以近3年與去年進行分析，上半年事故較低，惟年中有上升趨勢，10月份事故已較趨緩。
- 112年A1事故176人，113年以下降7%以上為年度目標(164人)



113年A1人數	1月	2月	3月	4月	5月	6月	7月	8月	9月	10月	11月	12月	合計
實際值	14	12	7	10	11	15	18	15	18	11			
目標值	18	23	13	11	11	9	11	14	13	17	7	17	164
差異	-4	-11	-6	-1	0	6	7	1	5	-6			
近3年最低值	14	11	13	12	11	9	9	8	9	13	7	12	

# 113年A1事故各行政區監控

工作報告 事故監控 院頒計畫



- 113年10月以柳營區、安定區2人為最高行政區
- 以3年同期進行比較，以柳營、西港與安定區+1人、為事故增幅的行政區

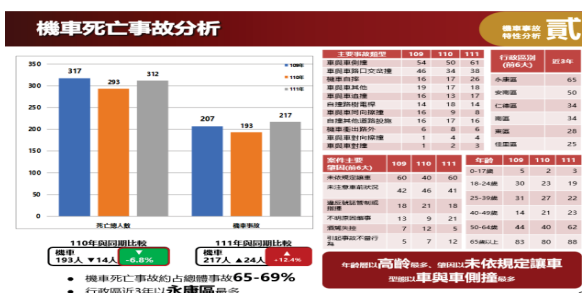
# 院頒方案綜管小組辦理情形

工作報告

事故監控

院頒計畫

項目	考評規定工作內容	執行情形
1 善用道路交通安全觀測指標	1) 依據事故特性，定期監測道安觀測指標訊息，採行各類防制方案 2) 依據交通部所訂每年傷亡指標，訂定縣市控管標準。	1) 根據每月下旬「道安資訊平台」提供30日內死亡人數與各類受傷人數統計等道安指標，納入本市道安工作定期召開重點會議資料，並提供事故改善、道安宣導、新聞稿發布使用。 2) 依據交通部規定，本市113年事故目標30日死亡人數下降5%，經查詢最新統計113年1-8月較去年同期減少9人(減少4.7%)。
2 強化道安會報議事功能	道安會報定期召開，首長應親臨主持與邀請專家學者諮詢。	1) 113年1-10月由市長親自主持本市道安會報10次，並由交通局辦理道安工作圈會議10次。 2) 113年「易肇事路段改善」與「高齡者交通事故防制」，已於2月中旬啟動並於10月4日召開期中檢討會議，預計12月底辦理期末成果會議。




運用道安指標進行機車事故分析




黃市長親自主持道安會報


## 簡報結束 恭請裁示



臨時動議



兼召集人結論



會議結束，感謝參與

# 附件

1. A1 事故改善列管追蹤表
2. 車輛相關報表
3. 「行人優先交通安全行動綱領」  
辦理情形列管表
4. 本市 112 年針對路口改善預算  
執行情況調查表
5. 113 年警察局提報道路交通工程  
設施改善辦理情形說明表



A1 類事故交通工程改善情形列管追蹤表

項次	編號 (事故日期)	肇事地點	會勘結論或工作圈會議裁示改善事項	辦理情形	主辦單位
1	1121011	永康區復興路 69 號前	1. 研議調整車道線型，縮小車道偏移寬度 2. 研議增設科技執法之可行性	改善事項 1. 已於 113 年 2 月 28 日完成 改善事項 2. 已於 113 年 10 月 9 日建置完成驗收，預計於 11 月 30 日啟用。	交通局(1) 警察局(2)
2	1130225	永康區鹽水溪 河堤道路路燈 桿 351826 號前	研議增設科技執法之可行性	已於 113 年 10 月 9 日建置完成驗收，預計於 11 月 30 日啟用。	警察局
3	1130304	永康區中正北 路與王行路路 口	1. 研議路口增設科技執法 2. 重點指示牌面改採 LED 發光型式 3. 補繪路口模糊行穿線、機慢車待轉區、車道線、快慢車道分隔線及邊線等標線 4. 研議台 1 線速限調低之可行性	改善事項 1. 本案業已完成驗收，俟後續核銷流程完備後，將廣續評估啟用日期。 改善事項 2. 已於 113 年 8 月 31 日完成 改善事項 3. 已於 113 年 5 月 23 日完成 改善事項 4. 經評估後速限暫維持現況	警察局(1) 交通局 (2,4) 新化工務 段(3,4)

項次	編號 (事故日期)	肇事地點	會勘結論或工作圈會議裁示改善事項	辦理情形	主辦單位
4	1130305-1	善化區中正路 66巷與建國路 78巷口	路口錄案增設科技執法	已於113年10月9日 建置完成驗收，預計於 11月30日啟用。	警察局
5	1130321	左鎮區台20線 23.5公里處	1. 台20線23.5K處附近轉彎處 設置鋼管柱型護欄並請評估於 台20線23.5K處閃光號誌改為 三色號誌 2. 台20線22K至24K處研議設 置科技執法	改善事項1. 鋼管柱護 欄經評估改為新增「障 礙物體」標誌，已於113 年6月11日完成，另 閃光號誌改為三色號 誌部分，彙整相關資料 陳報公路局雲嘉南區 分局同意後辦理， <b>公路 局雲嘉南區分局113年 10月30日雲嘉南分局 交字第1135009265號 函回復：同意辦理，委 請交通局辦理設置。</b>  改善事項2. 責請轄區 新化分局評估建置固 定桿取締超速桿或科 技執法可行性後憑 辦，現由該分局編排移 動式測速照相勤務執 法，以防制交通事故。	曾文工務 段 警察局
6	1130606	南區西門路一 段683號	1. 加強取締，另評估設置科技 執法及路口監視器 2. 藍晒圖文創園區出入口增設 「禁止停車違者取締」警告標 誌	改善事項1. 本案業於 113年6月27日邀集相 關單位辦理現地會 勘，決議由交通局及文 化局改善停車空間配 套措施後，再行評估違 規停車科技執法建置 可行性，現由轄區第六 分局適時編排勤務維 持路段交通秩序。	警察局(1) 文化局(2)

項次	編號 (事故日期)	肇事地點	會勘結論或工作圈會議裁示改善事項	辦理情形	主辦單位
				改善事項 2. 預計 113 年 11 月 30 日前完成	
7	1130706	北區林森路3段 229 號	1. 移除現地「多時相號誌、依燈號行駛」告示牌 2. 補繪路口模糊行人穿越道線、快慢車道分隔線、禁止變換車道線、路面邊線等標線	改善事項 1. 已於 113 年 9 月 30 日完成 改善事項 2. 預計 113 年 11 月 30 日前完成	交通局
8	1130716	仁德區臺 86 線 4.6K 處	1. 回復遭撞毀危 3、警 22 及交通桿 2. 評估增設碰撞緩衝撞設施	改善事項 1. 已於 113 年 9 月 30 日前完成 改善事項 2. 擬預計 113 年 12 月 31 日前提報預算俟公路局雲嘉南分局同意後辦理。	新化工務段
9	1130720	東區東門路與 富農街口	1. 路口實施行人早開時相管制 2. 路口增繪行車導引線並調整行穿線及增設行人庇護空間	改善事項 1. 預計 113 年 11 月 30 日前完成 改善事項 2. 預計 113 年 11 月 30 日前完成	交通局

項次	編號 (事故日期)	肇事地點	會勘結論或工作圈會議裁示改善事項	辦理情形	主辦單位
10	1130723	北區西門路四段與和緯路二段路口	1. 增設當心行人標誌 2. 增繪綠底行穿線及補繪路口路面邊線、快慢車道分隔線、車道線及行車導引線等模糊標線	改善事項 1. 預計 113 年 11 月 30 日前完成 改善事項 2. 預計 113 年 11 月 30 日前完成	交通局
11	1130725	佳里區子龍里南 47 線 2.5 公里處	案地前後彎道路段劃設視覺化減速標線	改善事項預計 113 年 11 月 30 日前完成	交通局
12	1130726	大內區石湖里南 181 線(電桿編號隆大高幹 214)	南 181 線隆大高幹 214 號處轉彎處增設輔 2 標誌及水泥護欄增設座式導標	改善事項預計 113 年 11 月 30 日前完成	大內區公所
13	1130728-2	後壁區土溝里南 91 線 3.3 公里與無名巷道路口	1. 增設速限標誌及警 52 標誌 2. 支道增繪停止線及停字、幹道增繪慢字及近路口改為 20 公尺禁止超車線與路口增繪網狀線	改善事項 1. 預計 113 年 11 月 30 日前完成 改善事項 2. 預計 113 年 11 月 30 日前完成	交通局

項次	編號 (事故日期)	肇事地點	會勘結論或工作圈會議裁示改善事項	辦理情形	主辦單位
14	1030805	佳里區忠仁里 延平路與平等 街口	1. 增設行人專用號誌並實施行人早開運作等時間分隔措施降低人車衝突機率 2. 配置行車導引標線、退縮延平路原行人穿越道線及繪設機慢車停等區、平等街增繪行人穿越道線，利用空間分隔措施減少轉向車流與行人衝突	改善事項 1. 預計 113 年 11 月 30 日前完成 改善事項 2. 預計 113 年 11 月 30 日前完成	交通局
15	1130811	佳里區南勢里 佳南路與復興 路口	內側道及最外側車道合併劃設機慢車停等區及雙白線改為單邊禁止變換車道線	改善事項預計 113 年 11 月 30 日前完成	佳里區公所
16	1130815-1	安南區同安路 181 號前	調整現有路肩寬度增設機慢車道	改善事項預計 113 年 11 月 30 日前完成	交通局
17	1130815-2 暫列 A1 事故	新營區民生里 復興路 280 之 1 號	補繪快慢車道分隔線及路面邊線。	改善事項預計 113 年 11 月 30 日前完成	交通局

項次	編號 (事故日期)	肇事地點	會勘結論或工作圈會議裁示改善事項	辦理情形	主辦單位
18	1130822-1	歸仁區七甲里 中正北路二段 418 巷與 (湖七橋) 防汛道路口	1. 遷移路口東南側牌面，以利增加防汛道路南往北方向近路口處視距 2. 路口增繪路口標線，並於西側幹道方向增繪減速標線及慢字	改善事項 1. 預計 113 年 11 月 30 日前完成 改善事項 2. 預計 113 年 11 月 30 日前完成	經濟部水利署第六河川分署(1) 歸仁區公所(2)
19	1130822-2	新市區永就里 永就未命名道路(電桿編號市頂 87 附近)	路段適當處增設速限標誌(30)及警 52 標誌	改善事項預計 113 年 11 月 30 日前完成	交通局
20	1130827	安南區長和路 四段與鎮安路口	1. 不定時派員執行交通違規查處 2. 為明確指示左轉機車停等內側車道，內側車道增繪停等區，且路口紅線與北側行穿線與停止線模糊將一併辦理補繪	改善事項 1. 不定時編排交通稽查勤務，增加見警率。 改善事項 2. 預計 113 年 11 月 30 日前完成	警察局(1) 交通局(2)
21	1130908	善化區台 19 甲 線 23 公里處	1. 台 19 甲線補繪禁行機車標字 2. 支道東側增設停止線及停字	改善事項已於 113 年 10 月 28 日完成。 改善事項 2. 預計 113 年 11 月 30 日前完成	新化工務段(1) 善化區公所(2)

項次	編號 (事故日期)	肇事地點	會勘結論或工作圈會議裁示改善事項	辦理情形	主辦單位
22	1130909-1	東區崇德四街與崇德四街7巷路口	崇德四街與崇德四街7巷增繪速限30標字	改善事項預計113年11月30日前完成	交通局
23	1130912-2	永康區崑山街與崑山街103巷路口	路口繪設行人穿越道及網狀線並區分幹支道	改善事項預計113年11月30日前完成	交通局
24	1130913-1	鹽水區南72線路燈591753附近	1. 西向設置太陽能輔2標誌並增設「警1」標誌；東向更新原輔2標誌並增設「警2」標誌 2. 清除修復護欄上破損座式反光導標	改善事項 1. 預計113年11月30日前完成 改善事項 2. 預計113年11月30日前完成	交通局
25	1130915	南化區台20乙線5公里處	1. 增設警52標誌 2. 研議西向路側路燈增設之可行性	改善事項 1. 已於113年10月5日完成 改善事項 2. 預計113年11月30日前完成	曾文工務段(1) 南化區公所(2)

項次	編號 (事故日期)	肇事地點	會勘結論或工作圈會議裁示改善事項	辦理情形	主辦單位
26	1130918-1	新市區中華路 174 號	1. 路口紅線延伸三公尺 2. 增設限 5 標誌(50)牌面	改善事項 1. 預計 113 年 11 月 30 日前完成 改善事項 2. 預計 113 年 11 月 30 日前完成	交通局
27	1130918-2	善化區大順六 路與善福大道 路口	1. 規劃科技執法或設置固定測 速桿之可行性 2. 既有禁止臨時停車線自停止 線起延伸 10 公尺	改善事項 1. 責請轄區 善化分局評估建置固 定桿取締超速桿或科 技執法可行性後憑 辦，現由該分局編排移 動式測速照相勤務執 法，以防制交通事故。 改善事項 2. 預計 113 年 11 月 30 日前完成	警察局(1) 交通局(2)
28	1130922	六甲區中社里 174 線 26.8 公 里處(高鐵橋 下)	修復周邊已毀損交通軟桿與反 光導標	改善事項預計 113 年 11 月 30 日前完成	六甲區公 所
29	1130925	新市區民生路 與富安路口	1. 補繪路口模糊行穿線 2. 民生路西往東方向增設警 8 標誌	改善事項 1. 預計 113 年 11 月 30 日前完成 改善事項 2. 預計 113 年 11 月 30 日前完成	交通局

項次	編號 (事故日期)	肇事地點	會勘結論或工作圈會議裁示改善事項	辦理情形	主辦單位
30	1131001-2	中西區西門路1 段路與健康路1 段路口	配合健康路工務局路平專案增 設行人早開或早閉時相，並適 度退縮北側枕木紋行人穿越道 線	改善事項預計 113 年 12 月 31 日前完成	交通局
31	1131002	後壁區新東里 南 85 線 6.9 公 里處	更新路口號誌反光貼紙	改善事項預計 113 年 12 月 31 日前完成	交通局
32	1131007	下營區西連里 西連 57 號前(南 59 線 3.25 公里 處)	近路口適當處增設岔路標誌	改善事項預計 113 年 12 月 31 日前完成	下營區公 所
33	1131022	西港區金砂里 未命名道路(龍 營高幹 52 左 M9724GA38)電 桿附近路口	1. 南北向支道增繪停止線及停 字 2. 增繪減速標線	改善事項 1. 預計 113 年 12 月 31 日前完成 改善事項 2. 預計 113 年 12 月 31 日前完成	交通局

項次	編號 (事故日期)	肇事地點	會勘結論或工作圈會議裁示改善事項	辦理情形	主辦單位
34	1131025	安定區新吉里 新吉高分5右5 電桿處路口	1. 路口劃設「停」、「慢」標 字及停止線等標線區分幹支道 2. 增設岔路標誌	改善事項 1. 預計 114 年 1 月 31 日前完成  改善事項 2. 預計 113 年 12 月 31 日前完成	安定區公 所(1)  交通局(2)
35	1131030	安定區南 132 線 道與未命名道 路路口(安定區 安定 262-22 號 前)	南 132 線現有斜交行穿線退縮 採正交劃設並擴大街角、南 132 線近路口處調整車道寬度並劃 設分流指向線	改善事項預計 114 年 1 月 31 日前完成	交通局

# 臺南市各型車輛數量區分表

113年10月

區分	臺南市		
	本月	去年同期	增減
大客車	1912	1957	-45
大貨車	13953	13925	28
小客車 (含租賃小客車)	630222	623675	6547
計程車	4189	4181	8
小貨車 (含租賃及營業小貨車)	89358	89089	269
重機車	1326692	1316884	9808
輕機車	53209	55518	-2309
拖車	4887	4815	72
特種車	5281	5124	157
合計	2129703	2115168	14535

附註：數量為臺南、麻豆、新營監理站轄管車輛合計

# 臺南市113年10月份機動車輛成長分析比較表

單位：輛

區分	上月數量	本月數量	本月增加數	成長百分比%
大客車	1907	1912	5	0.26
大貨車	13942	13953	11	0.08
小客車 (含租賃車)	629820	630222	402	0.06
計程車	4180	4189	9	0.22
小貨車 (含租賃及營業小貨車)	89329	89358	29	0.03
重機車	1326356	1326692	336	0.03
輕機車	53099	53209	110	0.21
拖車	4872	4887	15	0.31
特種車	5254	5281	27	0.51
合計	2128759	2129703	944	0.04

附註：數量為臺南、麻豆、新營監理站轄管車輛合計

台南市政府113年交通部「行人優先交通安全行動綱領」列管表  
(截至113年10月31日止,共28項)

113.10.31

面向	行動方案	工作要項	負責局處	年度目標數量	截至目前完成數量或進度	實際辦理進度(%)	具體辦理情形	本府行動計畫
一、工程	(一)路口行人安全設施改善	1. 行人專用號誌	工程小組 (交通局)	80處	70處	87%	於各行政區學校、醫療院所、公園、觀光景點、商業密集區附近或多時相號誌重要路口改善行人通行環境，以全面提升行人通行安全。112年度已完成80處，113年預計增設80處，目前已完成70處，並持續辦理盤點派工作業。	行人通行安全提升計畫
		2. 行人號誌時相早開	工程小組 (交通局)	150處	115處	76%	於各行政區學校、醫療院所、公園、觀光景點及商業密集區附近重要路口設置行人綠燈早開，112年度已完成300處，113年預計增設150處，目前已完成115處，並持續辦理盤點派工作業。	行人通行安全提升計畫
		3. 行人專用時相	工程小組 (交通局)	50處	40處	80%	於各行政區學校、醫療院所、公園、觀光景點及商業密集區附近重要路口設置建置行人專用時相，112年度已完成100處，113年預計增設50處，目前已完成40處，並持續辦理盤點派工作業。	行人通行安全提升計畫
		4. 標線型人行道	工程小組 (交通局)	15處	15處	100%	於各行政區學校、醫療院所、公園、觀光景點、車站及商業密集區附近未設置實體人行道道路規劃標線型人行道，112年度已完成30處，113年預計增設15處，已完成。	行人通行安全提升計畫

台南市政府113年交通部「行人優先交通安全行動綱領」列管表  
(截至113年10月31日止,共28項)

113.10.31

面向	行動方案	工作要項	負責局處	年度目標數量	截至目前完成數量或進度	實際辦理進度(%)	具體辦理情形	本府行動計畫
一、工程	(一)路口行人安全設施改善	5. 行人庇護島	工程小組 (交通局、工務局)	10處	8處(交通局) 2處(工務局)	100%	112年度本市已完成17處。 交通局:113年預計建置8處行人庇護島,已全數完成。 工務局:113年預計建置2處行人庇護島,已完成(國民路-第一工務大隊門口及台江大道4段)。	行人通行安全提升計畫
		6. 行穿線退縮	工程小組 (交通局、工務局)	15處	10處(交通局) 8處(工務局)	120%	112年度本市已完成39處。 交通局:113年預計建置10處行穿線退縮,已完成。 工務局:113年預計建置5處行穿線退縮,已完成8處(國民路-第一工務大隊門口、臺江大道2段2處(本源街106巷路口、長溪路口)及台江大道4段1處、怡安路一段4處(怡安路249巷、保鎮街、培安路、慶安路)。	道路品質計畫2.0
		7. 綠底行穿線	工程小組 (交通局)	5處	8處	160%	113年度本市已完成8處。	

台南市政府113年交通部「行人優先交通安全行動綱領」列管表  
(截至113年10月31日止,共28項)

113.10.31

面向	行動方案	工作要項	負責局處	年度目標數量	截至目前完成數量或進度	實際辦理進度(%)	具體辦理情形	本府行動計畫
一、工程	(二)改善人行道 既有人行道改善(優先改善學校及公園、運輸場站周邊人行道寬不足90cm)	1. 人行道障礙物遷移(處) (如電桿、電箱)	工程小組 (工務局)	82處	79處	96%	113年度規劃移除82處,截至113年10月底已完成79處。	
		2. 人行道改善 (如延長、整平、加寬等)	工程小組 (工務局)	14,823公尺	14,034公尺	95%	1. 高鐵大道併歸仁大道(高鐵橋下台南段道路旁人行道)改善工程已於113年3月完工,改善長度為1,243公尺。 2. 家齊高中-進學國小通學步道改善工程,已完成1,300公尺。 3. 高鐵沙崙站周邊人行道改善工程,已於113年1月22日完工,施作長度為5,600公尺。 4. 臺南市新營區民治市政中心周邊步道人行環境改善工程,已於113年1月完工,改善長度為789公尺。 5. 臺南市安南區4-11道路工程(北外環至東和橋)變更設計中。 6. 安平區建平八街新增人行道400公尺,已於113年3月完工。 7. 南科特定區道5-40M道路新增人行道2,000公尺,113年3月完工。 8. 鹽水區公19公園旁道路新增138公尺人行道,於113年4月完工。 9. 歸仁區歸仁國小與國立新豐高級中學周邊通學步道改善工程,改善人行道共1,249公尺,已於113年5月完工。 10. 五王國小人行道整體改建人行道共338公尺,113年8月完工。 11. 永信國小通學步道改善改善人行道共170公尺,已於113年9月完工。 12. 台南高商、南英商工及台南神學院通學步道改善工程,改善人行道共807公尺,已於113年10月完工	
		3. 騎樓整平長度 (公里)-前瞻基礎建設提升道路品質計畫2.0)	工程小組 (工務局)	500公尺	406公尺	81%	1. 112年度已完成永康區中華二路、西門路、金華路三段、友愛街、勝利路及開元路共1,191公尺。 2. 113年度,永康區中華二路已完成316公尺,國民路90公尺已於113年5月完工。 3. 113年度騎樓整平計畫已獲國土管理署核定補助經費1,100萬元(中央補助902萬,地方配合款198萬),工程案已於8月12日開工,9月11日及10月17日辦理施工前民眾說明會,配合民眾需求,預計11月施工。	騎樓整平計畫

台南市政府113年交通部「行人優先交通安全行動綱領」列管表  
(截至113年10月31日止,共28項)

113.10.31

面向	行動方案	工作要項	負責局處	年度目標數量	截至目前完成數量或進度	實際辦理進度(%)	具體辦理情形	本府行動計畫
一、 工程	(三)校園週邊暨行車安全道路改善	1. 校園周邊路段(口)改善	工程小組(工務局)	77校	41校	53%	內政部與交通部「提升道路品質計畫」、「校園周邊暨行車安全道路改善計畫」、「永續提升人行安全計畫」核定補助本市共77校通學步道改善建置案,截至10月底目前已完成41校,執行中36校,將於113年底至114年陸續完工。	校園周邊暨行車安全道路改善計畫
			工程小組(交通局)	10處	10處	100%	1. 交通局112年4月28日向交通部公路局申請補助提報新營區太子國中校門口等10處路口改善計畫在案,工程事項包含增設號誌設施、調整號誌時相、增設行人號誌、增繪行穿線及警告標誌等相關交通安全設施。 2. 交通部公路局業於10月13日核定本計畫,交通局113年1月4日完成決標,於113年3月12日開工,並已於113年6月7日完工。	
		2. 易肇事路口改善	工程小組(交通局)	10處 (112年度) 24處 (113年度)	10處 (112年度) 12處 (113年度)	100% (112年度) 50% (113年度) 施工中	1. 112年度交通局智安科於112年5月29日函送5大改善路段(口)交通事故現場圖資料至本市道安會報工程小組,本案5大易肇事路段口已於112年8月底會勘完畢,並於9月初完成碰撞構圖繪製及會勘改善規劃事宜,工程於113年6月底全數完工。 2. 國土署112年12月28日核定核定本市24處路口,本計畫中央補助新臺幣3,936萬元整,地方配合款新臺幣864萬元整,核定總經費共計新臺幣4,800萬元整,如於113年底前完工中央將全額補助。24處路口中,北區公園路與北忠街等12處路口改善項目為增設標誌牌面,目前皆已完成;另外12處路口為增設左轉車道、更換號誌等改善項目,工務局已於113年8月20日決標,並於9月29日開工,刻正執行中,力拼今年年底前完工。	

台南市政府113年交通部「行人優先交通安全行動綱領」列管表  
(截至113年10月31日止,共28項)

113.10.31

面向	行動方案	工作要項	負責局處	年度目標數量	截至目前完成數量或進度	實際辦理進度(%)	具體辦理情形	本府行動計畫
一、 工程	(四) 行人及高齡友善示範區	推動行人及高齡友善區	工程小組(工務局)	1處	1處	100%	1. 112年度已完成新營區中正路/武昌街路口等3處路口改善計畫,工程事項包含行穿線退縮、號誌桿汰換、行人燈箱汰換、號誌管線挖掘(線路地下化)、標線重繪等相關交通安全設施。 2. 113年度已於高鐵特定區周邊完成人行道改善工程,共計改善新增人行道5,600公尺,並配合於周邊路口增設行人專用號誌,以及歸仁大道與歸仁七路路口及歸仁大道、歸仁十三路路口及高鐵大道路段增設行人庇護島等交通設施,可聯接周邊學校(沙崙國中及陽明交大歸仁校區)、政府機關(中研院南部院區、行政院國家科學委員會資安暨智慧科技研發大樓、沙崙綠能科技示範場域)、大台南會展中心及三井OUTLET。	
	(五) 減少路側障礙物	路側桿件(含電力桿、燈桿及標誌桿)移除改善	工程小組(工務局)	16處	16處	100%	113年編列經費施作電桿下地作業,預計施作16處(歸仁十三路),已於113年2月施作完成。	
	(六) 提昇非號誌化路口安全	非號誌路口改善	工程小組(交通局)	100處	80處	80%	本案已於113年3月辦理第一次派工,目前已完成80處,陸續盤點派工中。	

台南市政府113年交通部「行人優先交通安全行動綱領」列管表  
(截至113年10月31日止,共28項)

113.10.31

面向	行動方案	工作要項	負責局處	年度目標數量	截至目前完成數量或進度	實際辦理進度(%)	具體辦理情形	本府行動計畫
二、教育	(一) 教安教育向前行-扎根學校交通安全教育	1. 高級中等以下學校實施交通安全課程	教育小組(教育局)	550場次	458場次	83%	每校每學期交通安全融入課程1場次。113年已執行458場次。	
		2. 辦理交通安全課程中小學教師研習	教育小組(教育局)	14場次	11場次	79%	<p>1. 112學年度交通安全教育輔導團暨各校教師專業增能研習於113年3月1日辦理2場次,參與人數154人。預計11月再辦理2場次,共計4場次。</p> <p>2. 交通安全教育融入學習領域師資培訓實施計畫已辦理9場次,參與人數656人。預計11-12月各校申請自辦1場次,共計10場次。</p> <p>3. 112學年度交通安全教育輔導團-課程模組推廣到校服務規劃已辦理13場次,參與人數合計812人,預計113年11-12月辦理2場次,共計15場次。</p> <p>4. 推動教師參加教育部磨課師平臺交通安全線上研習及113年度靖娟兒童安全文教基金會辦理交通安全教育師資研習,截至113年10月31日共計1,810人次參與。</p>	<p>1. 112、113年度交通安全教育輔導團暨各校教師專業增能研習計畫</p> <p>2. 臺南市112年度交通安全教育融入學習領域教學師資培訓實施計畫</p>

台南市政府113年交通部「行人優先交通安全行動綱領」列管表  
(截至113年10月31日止,共28項)

113.10.31

面向	行動方案	工作要項	負責局處	年度目標數量	截至目前完成數量或進度	實際辦理進度(%)	具體辦理情形	本府行動計畫
二、教育	(二) 村里來開講-路老師深入村里宣導	結合路老師與區里及樂齡學習中心合作宣導高齡交通安全	教育小組(教育局)	100場次	100場次	100%	1. 「臺南市甜路路團隊」有31位合格路老師,為推動高齡者的用路安全把關。 2. 以本市65歲以上高齡長者發生交通事故較高區里及樂齡中心為主體辦理,將於本市辦理100場次宣導活動,進行高齡者用路安全宣導,打造高齡者安全友善社會環境,以達社區長輩行為改善效益,落實交通安全正確觀念。截至113年10月底已辦理100場次,計有3,241人次參與。	113年臺南市路老師與區里及樂齡學習中心合作宣導高齡交通安全計畫
		跨機關結合路老師高齡者交通安全宣導團執行計畫	監理小組(監理站)	39	51	130.77%	1. 本計畫新營、麻豆及臺南監理站應達成之目標共為39場次。 2. 截至113年10月31日止,本小組結合路老師辦理高齡交安宣講共計51場次,宣導1,416人次。	
	(三) 停讓你我他-推廣停讓文化	宣導小組(新聞處)	24檔	20	83%	1. 積極配合中央政策,以交通部宣導素材為主軸,搭配自製文案或相關敘述,每月於社群平台推播,擴大宣導強度。 2. 10月份運用臺南TODAY粉絲團、有線電視公用頻道跑馬、本府LINE官方帳號宣導各4則,並持續本市轄內各機關官網、電子螢幕、CMS宣導路口停讓安全主題。		

台南市政府113年交通部「行人優先交通安全行動綱領」列管表  
(截至113年10月31日止, 共28項)

113.10.31

面向	行動方案	工作要項	負責局處	年度目標數量	截至目前完成數量或進度	實際辦理進度(%)	具體辦理情形	本府行動計畫
三、監理	(一) 違規矯正及講習換照	違規矯正及講習換照	監理小組(監理站)	74	56	75.68%	自112年7月1日起, 初次領有駕駛執照, 於發照之日起一年內, 有違反道路交通安全規則規定記違規點數達六點, 應上道路交通安全講習課程, 截至10月底應上課人數74人, 已通知56人。	
	(二) 機車駕訓加倍推進	擴大機車駕訓補助	監理小組(監理站)	2,800	2,506	89.50%	1. 113年機車駕訓補助受理區間為112年12月16日起至113年11月30日, 截至113年10月31日參訓人數為2,506人。 2. 本年度目標執行總量嘉義所獲配名額5,300名, 台南地區2,800名。	
	(三) 機車道路安駕再提昇	試辦機車道路駕駛訓練	監理小組(監理站)	543	543	100.00%	1. 大台南駕訓班目前完成安駕訓練人數303人。 2. 成功駕訓班目前完成安駕訓練人數240人。 3. 113年度機車道路安駕計畫台南分配名額為543名(原分配440名, 增額103名)。	

台南市政府113年交通部「行人優先交通安全行動綱領」列管表  
(截至113年10月31日止,共28項)

113.10.31

面向	行動方案	工作要項	負責局處	年度目標數量	截至目前完成數量或進度	實際辦理進度(%)	具體辦理情形	本府行動計畫
三、監理	(四) 違規清理及霸王車牌追繳	霸王車牌追繳	監理小組(監理站)	A. 103年~107年註銷車輛收回牌照數: 323輛。 B. 108年~112年註銷車輛收回牌照數: 2,572輛	至113年10月31日止 A: 231輛 B: 1,280輛	A: 71.52% B: 50%	1. 113年公路局考評註銷之牌照收回註銷牌照數目標完成率區間統計: 112年10月至113年9月, 目標值分2區間訂定之: A. 103年~107年註銷之牌照: 臺南地區應繳回車輛數3,230輛, 目標完成率10%(即323輛)。 B. 108年~112年註銷之牌照: 臺南地區未繳回車輛數5,716輛, 目標完成率45%(即2,572輛)。 2. 簡訊及信函通知已註銷車輛之所有人將號牌繳回監理站。 3. 每月排定監警聯合稽查「淨牌專案」, 針對行駛中或停放於路邊車輛進行查核註銷號牌車輛使用公用道路之情形, 本(113)年度截至10月底, 共查獲7輛註銷牌照之車輛。 4. 聯合臺南市政府警察局、法務部行政執行署臺南分署、臺南市政府交通局停車營運科共同建立「臺南地區註銷車查報群組」LINE群組, 以利停車收費員通報註銷號牌車輛占用停車格, 10月份臺南市政府交通局停車營運科路邊收費同仁及智慧停車柱系統共通報25件註銷車輛。	
			監理小組(監理站)	142	114	80.28%	自113年1月1日起至10月31日止, 出勤次數共計114次, 攔查行經路口之車輛計2,970輛次, 並未查獲不符規定之車輛。	
	(五) 路口停讓安全有保障	加強路口稽查, 確實執行車輛慢看停	監理小組(公運處)	24	22	91.67%	1. 自113年1月1日起至113年10月31日止, 本處出勤次數共計22次, 行經路口之市區公車車輛計1,093輛次, 並未查獲不符規定之車輛。 2. 本處9月30日函文轄管市區客運業者召回所屬駕駛教育訓練(路口停讓), 並於113年10月4日、10月7日及10月8日至各市區客運業者專案查核, 計399名駕駛均有確實完成行車安全教育訓練。 3. 另112年市區客運業者已完成4,534車次自主稽查。	

台南市政府113年交通部「行人優先交通安全行動綱領」列管表  
(截至113年10月31日止,共28項)

113.10.31

面向	行動方案	工作要項	負責局處	年度目標數量	截至目前完成數量或進度	實際辦理進度(%)	具體辦理情形	本府行動計畫
四、執法	(一) 加強重點項目執法	1. 路口不停讓行人	執法小組 (警察局)	2,290 (三年平均)	2,574	112.39%	113年1-10月取締「路口不停讓行人」件數2,547件,較前三年同期平均2290件,增加284件。	年度目標數量(目標值):以去年同期取締件數為目標值。
		2. 非號誌化路口未停車再開	執法小組 (警察局)	728 (三年平均)	3,619	497.12%	113年1-10月取締「非號誌化路口未停車再開」件數3,619件,較前三年同期平均728件,增加2891件。	年度目標數量(目標值):以去年同期取締件數為目標值。
		3. 人行道違規停車	執法小組 (警察局)	24,669 (三年平均)	32,127	130.23%	113年1-10月取締「人行道違規停車」件數32,127件,較前三年同期平均24669件,增加7,458件。	年度目標數量(目標值):以去年同期取締件數為目標值。
		4. 取締道路障礙	執法小組 (警察局)	1,190 (三年平均)	1,645	138.20%	113年1-10月取締「取締道路障礙」件數1,645件,較前三年同期平均1190件,增加455件。	年度目標數量(目標值):以去年同期取締件數為目標值。

製表依據:112年5月25日「交通部行人優先交通安全行動綱領」、行政院第3863次會議「交通部行人優先交通安全行動綱領」辦理情形

台南市政府本 112-113 年度針對路口改善預算執行情況調查表  
(截至 113 年 11 月 20 日為止)

負責局處	針對路口改善預算執行情況					備註
	市預算金額	爭取中央金額	已執行金額/案件數	尚未執行金額/案件數	後續擬爭取中央金額	
交通局	1,886 萬 7,540 元	1 億 1,726 萬 7,206 元	5,690 萬元/6 件 (已完工案件)	7,923 萬 4,746 元/4 件 (執行中案件)	-	案件列表如附件一
工務局	2 億 4,454 萬 3,200 元	7 億 2,446 萬 7,800 元	6 億 2,849 萬 6,000 元 /31 件 (已完工案件)	3 億 7,347 萬 1,000 元 /5 件 (執行中案件)		案件列表如附件二
合計	2 億 6,341 萬 740 元	8 億 4,173 萬 5,006 元	6 億 8,549 萬 6,000 元 /37 件(已完工案件)	4 億 5,270 萬 5,746 元 /9 件(執行中案件)		

## 附件一、臺南市政府交通局 112-113 年路口改善預算執行情況

項次	工程名稱	經費及來源	改善項目	執行情形
1	院頒「道路交通秩序與交通安全改進方案」112 年度道路交通安全工作執行計畫 無號誌路口交通安全改善計畫	交通部道安會 3,000,000 元。 (中央 1,500,000 元。 市預算 1,500,000 元)	1.將無號誌化路口幹、支道路權劃分明確 2.幹、支道「停」、「慢」標誌標線新設或改善	112/12/1 完工
2	院頒「道路交通秩序與交通安全改進方案」112 年度道路交通安全工作執行計畫 轄區易肇事路段改善計畫	交通部道安會 4,800,000 元。 (中央 2,400,000 元。 市預算 2,400,000 元)	1.西門民族圓環內號誌地下管線予重新配置 2.西門民族圓環內號誌桿件汰換、標誌牌面整併	112/11/29 完工
3	院頒「道路交通秩序與交通安全改進方案」112 年度道路交通安全工作執行計畫 校園及高齡環境週邊路口設置行人專用號誌計畫	交通部道安會 1,000,000 元。 (中央 500,000 元。 市預算 500,000 元)	1.增加行人庇護島、增設行人專用號誌及退縮行人穿越道線 2.調整車道配置，避免直行車輛誤入左轉專用車道	112/12/10 完工
4	行人及高齡者友善路口型示範區補助計畫	交通部道安會 7,970,000 元。 (中央 4,500,000 元。 市預算 3,470,000 元)	提報新營區中正路/武昌街路口等 3 處路口，改善事項包含行穿線退縮、號誌桿汰換、行人燈箱汰換、號誌管線挖掘(線路地下化)、標線重繪等	113/1/15 完工
5	校園周邊暨行車安全道路改善計畫補助計畫 市道 182 線/台 39 線等 4 處易肇事路口改善計畫	內政部營建署 30,690,000 元。 (中央 25,160,000 元。 市預算 5,530,000 元)	提報安南區北安路三段/培安路口等 4 處路口，改善事項包含削切中央分隔島，增設左轉車道、既有設施移設、號誌管線重整、增設行人號誌燈、全路口刨鋪及標線重繪等	113/10/1 完工
6	校園周邊暨行車安全道路改善計畫補助計畫	交通部公路總局 9,440,000 元。 (中央 7,740,800 元。 市預算 1,699,200 元)	提報南 74 線與南 80 線路口等 10 處路口，改善事項包含行穿線退縮、增設行人專用號誌、增設左轉車道、標線重繪等	113/8/28 完工
7	校園周邊暨行車安全道路改善計畫補助計畫(第 2 次補助) 東區東門路三段與自由路二段等 2 處易肇事路口改善計畫	內政部國土署 1943 萬元 (中央 1593 萬 3 千元。 地方 349 萬 7 千元)	提報東區東門路三段與自由路二段等 2 處路口，改善事項包含削切中央分隔島，增設左轉車道、既有設施移設、號誌管線重整、增設行人號誌燈、全路口刨鋪及標線重繪等	預計 113/11/15 完工

8	永續提升人行安全計畫	內政部國土署 4800 萬元	提報南區中華西路一段與新孝路口等 24 處路口，改善事項包含車道瘦身、增設轉車道、擴大路口人行道及建置停等安全空間、增設行人庇護島等	預計 113/11/31 完工
9	智慧運輸系統發展建設計畫	交通部 1,80,00 元(中央 1,530,00 元，市預算 270,000 元元)	提報善化區 3 處路口，建置非號誌化路口主動式風險感知警示系統，警示衝突方向之車輛，促使其進行必要的減速或停讓動作，避免交通事故的發生，提高非號誌化路口安全的目標	預計 113/12/31 完工
10	校園周邊暨行車安全道路改善計畫(規劃案) 臺南市友善安全交通環境改善示範計畫	內政部國土署 1000 萬元	提報中西區中正路(西門路至民生綠園，共 620 公尺)、中西區中山路(民生綠園至北門路，共 1,110 公尺)及東區凱旋路(東寧路 201 巷至中華東路一段，共 795 公尺)等 3 條道路規劃改善。	預計 113/12/31 完工

## 附件二、臺南市政府工務局 112-113 年路口改善預算執行情況

項次	工程名稱	經費及來源	改善項目	執行情形
1	濱南路(安平港聯外道路至台 86 線)路面改善工程	市預算 940 萬元	行穿線退縮 1 處	112/7/21 完工
2	後甲國中林森路通學步道及崇德路人行道改善工程	內政部前瞻 800 萬元·(中央 656 萬元·市預算 144 萬元)	Z 字型行穿線 1 處、庇護島 1 處、行穿線退縮 1 處、路口人行道擴大 3 處	112/8/22 完工
3	臺南市白河區公所周邊道路暨環境改善計畫	內政部前瞻 1800 萬元·(中央 1476 萬元·市預算 324 萬元)	行穿線退縮 5 處	112/4/21 完工
4	臺南市麻豆國小通學步道優質化工程	內政部前瞻 770 萬元·(中央 631 萬 4,000 元·市預算 138 萬 6,000 元)	行穿線退縮 1 處	112/5/18 完工
5	臺南市賀建國小通學步道優質化工程	內政部前瞻 790 萬元·(中央 647 萬 8,000 元·市預算 142 萬 2,000 元)	增繪行穿線 3 處、新設行人安全 停等空間 3 處	112/4/23 完工
6	臺南市新市區西拉雅大道提升道路品質計畫工程	內政部前瞻 6,200 萬元·(中央 5,084 萬元·市預算 1,116 萬元)	街角擴大 6 處、行穿線退縮 6 處、Z 字型行穿線 1 處、庇護島 6 處	112/5/5 完工
7	玉井區大成路虎頭山運動公園及周邊環境人行空間改善工程	內政部前瞻 1,800 萬元·(中央 1,476 萬元·市預算 324 萬元)	增繪行穿線 2 處、新設行人安全 停等空間 1 處	112/8/22 完工
8	臺南市政府-民德國中通學步道建置工程	內政部前瞻 1,050 萬元·(中央 861 萬元·市預算 189 萬元)	行穿線退縮 1 處、庇護島 1 處	112/4/21 完工

項次	工程名稱	經費及來源	改善項目	執行情形
9	蘭花生技園區聯外道路路基及路面改善工程	內政部前瞻 1,200 萬元·(中央 984 萬元·市預算 216 萬元)	行穿線退縮 1 處	112/5/19 完工
10	臺南市七股區台 61 線以西至黑面琵鷺賞鳥亭道路改善工程	內政部前瞻 2,300 萬元·(中央 1,886 萬元·市預算 414 萬元)	增設號誌 1 處	112/4/6 完工
11	南化區南化里區里道路聯網路面更新改善工程	內政部前瞻 1,200 萬元·(中央 984 萬元·市預算 216 萬元)	增繪行穿線 2 處	112/3/2 完工
12	臺南市歸仁區紅瓦厝國小通學步道及周邊道路改善計畫	內政部前瞻 660 萬元·(中央 541 萬 2,000 元·市預算 118 萬 8,000 元)	行穿線退縮 5 處	112/4/6 完工
13	安平區州平路及王城路道路改善工程	內政部前瞻 1,150 萬元·(中央 943 萬元·市預算 207 萬元)	行穿線退縮 2 處、新設行人安全停等空間 1 處	112/5/29 完工
14	府前路(南門路至永福路)及忠義路(民生路至府前路)路面改善工程	內政部前瞻 900 萬元·(中央 738 萬元·市預算 162 萬元)	新增左轉車道 1 處	112/7/1 完工
15	學甲區三連路、中正路、中山路道路改善工程	內政部前瞻 4,635 萬元·(中央 3,800 萬 7,000 元·市預算 834 萬 3,000 元)	行穿線退縮 6 處、新設行人安全停等空間 3 處	112/9/26 完工
16	安定區南 131 線(1K+056~1K+235)、南 132 線(0K+890~3K+172) 及 南 134 線(0K+890~1K+625)道路加高及路面改善工程	交通部前瞻 1,454 萬元·(中央 1,192 萬 2,800 元·市預算 261 萬 7,200 元)	行穿線退縮 8 處	112/8/31 完工

項次	工程名稱	經費及來源	改善項目	執行情形
17	西港區南 44 線(0K+710~1K+870)、麻豆區南 49 線 (0K+000~1K+260) 及 南 50 線 (1K+845~2K+460)道路改善工程	交通部前瞻 1,725 萬元·(中央 1,414 萬 5,000 元·市預算 310 萬 5,000 元)	行穿線退縮 1 處	112/9/5 完工
18	臺南市北區文賢國中前人行步道環境品質提升改善工程	內政部前瞻 468 萬元·(中央 383 萬 7,000 元·市預算 84 萬 3,000 元)	行穿線退縮 1 處	112/4/21 完工
19	大區道南 318 線 0K+000~2K+350 道路改善工程	交通部前瞻 3,430 萬 (中央 2,812 萬 6,000 元·市預算 617 萬 4,000 元)	行穿線退縮 1 處	112/1/5 完工
20	佳里區光復路(復興路~文化路)、文化路(延平路~文化西路)、文化西路及七股區南 32 線(文化西路~南 29)等部分路段路面改善工程	市預算 1,838 萬元	行穿線退縮 3 處、庇護島 1 處	112/10/6 完工
21	110 年度-臺南市玉井區玉井工商前人行環境品質提升改善工程	內政部前瞻 700 萬元·(中央 574 萬元·市預算 126 萬元)	行穿線退縮 1 處、庇護島 1 處	112/10/30 完工
22	鹿耳門天后宮周邊道路品質改善及人行環境優化工程	內政部前瞻 890 萬元·(中央 729 萬 8,000 元·市預算 160 萬 2,000 元)	行穿線退縮 1 處、新設行人安全 停等空間 1 處	112/10/3 完工
23	西門路(小北路至民生路)、永福路(永福路二段 211 號至南寧街)及開山路(府前路至樹林街)路面改善工程	市預算 2,350 萬元	新增左轉車道 1 處	112/11/03 完工
24	高鐵沙崙站周邊人行道改善工程	市預算 3,423 萬元(含後續擴充)	行穿線退縮 4 處、庇護島 4 處	113/4/19 完工
25	臺南市歸仁國中及新豐高中學區周邊通學步道改善工程	內政部前瞻 2,730 萬元·(中央 2,238 萬 6,000 元·市預算 491 萬 4,000 元)	行穿線退縮 3 處、路口人行道擴 大 2 處	112/10/27 完工

項次	工程名稱	經費及來源	改善項目	執行情形
26	臺南市柳營國小通學步道改善工程	內政部前瞻 556 萬元·(中央 455 萬 9,000 元·市預算 100 萬 1,000 元)	行穿線退縮 1 處、庇護島 1 處	112/12/22 完工
27	善化區建國路人行環境優化工程	內政部前瞻 3,468 萬元·(中央 2,843 萬 7,000 元·市預算 624 萬 3,000 元)	行穿線退縮 5 處、庇護島 4 處、新設行人安全停等空間 5 處	預計 113 年 12 月底完工
28	臺南市安定區南安國小周邊通學步道改善工程	內政部前瞻 995 萬 6,000 元·(中央 816 萬 3,000 元·市預算 179 萬 3,000 元)	行穿線退縮 4 處、庇護島 1 處、新設行人安全停等空間 4 處	113/08/05 完工
29	臺南市關廟區中山路二段人行道改善工程	內政部前瞻 1,900 萬元·(中央 1,557 萬 9,000 元·市預算 342 萬 1,000 元)	行穿線退縮 2 處、庇護島 2 處	停工中·預計 113 年 11 月底復工。
30	家齊高中-進學國小通學步道改善工程	內政部前瞻 2,300 萬元·(中央 1,886 萬元·市預算 414 萬元)	行穿線退縮 7 處	113/10/17 完工
31	臺南市鹽水區武廟風貌形塑與環境整合計畫工程	內政部前瞻 6,385 萬元·(中央 5,235 萬 7,000 元·市預算 1,149 萬 3,000 元)	行穿線退縮 5 處、新設行人安全停等空間 5 處	113/05/10 完工
32	高鐵大道併歸仁大道(高鐵橋下台南段道路旁人行道)改善工程	內政部前瞻 5,410 萬元·(中央 4,436 萬 2,000 元·市預算 973 萬 8,000 元)	行穿線退縮 8 處、庇護島 6 處	113/02/23 完工
33	臺南市歸仁區歸仁國小與國立新豐高級中學周邊通學步道改善工程	內政部前瞻 2,000 萬元·(中央 1,640 萬元·市預算 360 萬元)	行穿線退縮 5 處、新設行人安全停等空間 5 處	113/05/09 完工

項次	工程名稱	經費及來源	改善項目	執行情形
34	中華東路(凱旋路至中華陸橋)道路改善工程	內政部前瞻 1 億 2,530 萬元·(中央 1 億 0,274 萬 6,000 元·市預算 2,255 萬 4,000 元)	行穿線退縮 9 處、庇護島 9 處、新增左轉車道 1 處、路口人行道擴大 9 處	112.9.4 獲核定 1 億 2,530 萬元·113 年 10 月 31 日重新上網招標·定 11 月 19 日開標。
35	安平路(承天橋-中華西路)道路改善工程	內政部 150 萬元·(中央 123 萬元·市預算 27 萬元)	行穿線退縮 3 處、新設行人安全停等空間 3 處	112.12.19 獲核定 150 萬元·113 年 11 月 14 日核定細設案·現辦理發包作業。
36	台南市永康區中華路人行道更新工程(中正南路至小東路間)	交通部「永續提升人行安全補助計畫」1 億 6,003 萬 5,000 元(中央 1 億 3,122 萬 9,000 元·市預算 2,880 萬 6,000 元)	行穿線退縮 31 處、庇護島 28 處、新增左轉車道 1 處、路口人行道擴大 33 處	公路局 113 年 10 月 23 日路交工字第 1135008520 號函核定·現辦理墊付中。

「道路交通工程設施改善建議執行情形表」

※ 113 年累計至 9 月，警察局合計提報 664 件，有 584 件列入工程改善，已改善完成 253 件，尚餘 331 件待完成。

編號	提報日期	地點	不合理設置情形	建議改善措施	是否列入工程改善	辦理情形	備註	管考建議
1	113/6/30	永福路 2 段 229 號旁(臺灣 祀典武廟)	紅磚道路面標線模糊不意 辨識，以行人穿越道最為 明顯。	建請補繪。	<input type="checkbox"/> 否 <input checked="" type="checkbox"/> 是	<input type="checkbox"/> 已完成 <input checked="" type="checkbox"/> 改善中	已錄案派工，預計 11 月 30 日前完成	B
2	113/3/31	安南區安和路五 段與安和路五段 336 巷口	該路口設有機車待轉標誌亦設 有機車待轉格(西向東)，但該 路口西向東無標誌燈供待轉機 車騎士，易造成用路人混淆而 造成交通事故	建請增設西向東紅 綠燈，以維行車安 全及用路人權益。	<input type="checkbox"/> 否 <input checked="" type="checkbox"/> 是	<input type="checkbox"/> 已完成 <input checked="" type="checkbox"/> 改善中	已錄案派工，預計 11 月 30 日前完成	B
3	113/3/31	安南區工明二路 與台江大道二段	該路段因直行時規劃左轉秒數 太少，導致車流停留在車道 上，造成停留過久。	建請前行綠燈更改 為圓形綠燈。	<input type="checkbox"/> 否 <input checked="" type="checkbox"/> 是	<input type="checkbox"/> 已完成 <input checked="" type="checkbox"/> 改善中	已錄案派工，預計 11 月 30 日前完成	B
4	113/3/31	安南區工明五路 與台江大道二段	該路段因直行時規劃左轉秒數 太少，導致車流停留在車道 上，造成停留過久	建請二段式左轉燈 號取消	<input type="checkbox"/> 否 <input checked="" type="checkbox"/> 是	<input type="checkbox"/> 已完成 <input checked="" type="checkbox"/> 改善中	已錄案派工，預計 11 月 30 日前完成	B
5	113/6/30	臺南市北區東 豐路與林森路 口(林森路路 段)	林森路段車流偏大(未設 左彎待轉區標線)	增設左彎待轉 區標線	<input type="checkbox"/> 否 <input checked="" type="checkbox"/> 是	<input type="checkbox"/> 已完成 <input checked="" type="checkbox"/> 改善中	已錄案派工，預計 11 月 30 日前完成	B
6	113/6/30	臺南市北區中 華北路與文賢 路口	車道線斑駁不清	補繪	<input type="checkbox"/> 否 <input checked="" type="checkbox"/> 是	<input type="checkbox"/> 已完成 <input checked="" type="checkbox"/> 改善中	已錄案派工，預計 11 月 30 日前完成	B

7	113/6/30	臺南市北區海安路3段與海成街口	危3及遵18標誌牌損毀不堪使用	更換	<input type="checkbox"/> 否 <input checked="" type="checkbox"/> 是	<input type="checkbox"/> 已完成 <input checked="" type="checkbox"/> 改善中	已錄案派工，預計11月30日前完成	B
8	113/6/30	臺南市北區大武街502巷2弄口(近大武街502巷)	大武街502巷設有「慢」標字，惟大武街502巷2弄未畫設「停」讓標字。	增繪	<input type="checkbox"/> 否 <input checked="" type="checkbox"/> 是	<input type="checkbox"/> 已完成 <input checked="" type="checkbox"/> 改善中	已錄案派工，預計11月30日前完成	B
9	113/02/02	臺南市北區文賢二街240號前	分向限制線斑駁不清	補繪	<input type="checkbox"/> 否 <input checked="" type="checkbox"/> 是	<input type="checkbox"/> 已完成 <input checked="" type="checkbox"/> 改善中	已錄案派工，預計11月30日前完成	B
10	113/02/05	臺南市北區文賢二街177號前	「慢」標字斑駁不清	補繪	<input type="checkbox"/> 否 <input checked="" type="checkbox"/> 是	<input type="checkbox"/> 已完成 <input checked="" type="checkbox"/> 改善中	已錄案派工，預計11月30日前完成	B
11	113/02/05	臺南市北區文賢一路182巷口與文賢二街口	停止線斑駁不清	補繪	<input type="checkbox"/> 否 <input checked="" type="checkbox"/> 是	<input type="checkbox"/> 已完成 <input checked="" type="checkbox"/> 改善中	已錄案派工，預計11月30日前完成	B
12	113/02/05	臺南市北區文賢路與文賢路680巷口	「停」讓標字及禁止臨時停車線斑駁不清	補繪(該路口屬號誌化路口，毋須補繪停字)	<input type="checkbox"/> 否 <input checked="" type="checkbox"/> 是	<input type="checkbox"/> 已完成 <input checked="" type="checkbox"/> 改善中	已錄案派工，預計11月30日完成成(號誌化路口，不補停字)	B
13	113/02/05	臺南市北區文賢路1002號旁(無名巷)	「停」讓標字斑駁不清	補繪	<input type="checkbox"/> 否 <input checked="" type="checkbox"/> 是	<input type="checkbox"/> 已完成 <input checked="" type="checkbox"/> 改善中	已錄案派工，預計11月30日前完成	B
14	113/02/05	臺南市北區大武街597巷35弄與大武街525巷1弄口	「停」讓及「慢」標字斑駁不清	補繪	<input type="checkbox"/> 否 <input checked="" type="checkbox"/> 是	<input type="checkbox"/> 已完成 <input checked="" type="checkbox"/> 改善中	已錄案派工，預計11月30日前完成	B
15	113/02/05	臺南市北區文賢一路與文賢一路618巷口	無繪製「慢」標字	增繪	<input type="checkbox"/> 否 <input checked="" type="checkbox"/> 是	<input type="checkbox"/> 已完成 <input checked="" type="checkbox"/> 改善中	已錄案派工，預計11月30日前完成	B

16	113/02/05	臺南市北區文賢路520巷與文賢一路口	無繪製「停」讓標字	增繪	<input type="checkbox"/> 否 <input checked="" type="checkbox"/> 是	<input type="checkbox"/> 已完成 <input checked="" type="checkbox"/> 改善中	已錄案派工，預計11月30日前完成	B
17	113/02/05	臺南市北區成功路與自強街口	無繪製停止線	增繪	<input type="checkbox"/> 否 <input checked="" type="checkbox"/> 是	<input type="checkbox"/> 已完成 <input checked="" type="checkbox"/> 改善中	已錄案派工，預計11月30日前完成	B
18	113/02/15	臺南市北區成功路12號前	無機慢車兩段式左轉標誌(遵20標誌)		<input type="checkbox"/> 否 <input checked="" type="checkbox"/> 是	<input type="checkbox"/> 已完成 <input checked="" type="checkbox"/> 改善中	已錄案派工，預計11月30日前完成	B
19	113/02/19	臺南市北區勝利路段(開元路至東豐路)	增設行人穿越道或其他交通工程		<input type="checkbox"/> 否 <input checked="" type="checkbox"/> 是	<input type="checkbox"/> 已完成 <input checked="" type="checkbox"/> 改善中	已錄案派工，預計11月30日前完成	B
20	113/02/26	臺南市北區海安路與民德路口	內側車道設有左轉專用車道，惟路口設有禁18及禁1標誌	評估改善	<input type="checkbox"/> 否 <input checked="" type="checkbox"/> 是	<input type="checkbox"/> 已完成 <input checked="" type="checkbox"/> 改善中	已錄案派工，預計11月30日前完成	B
21	113/6/30	臺南市北區文賢三街320巷與文成三路682巷	無號誌路口，無停止線及「停」讓標字	增繪	<input type="checkbox"/> 否 <input checked="" type="checkbox"/> 是	<input type="checkbox"/> 已完成 <input checked="" type="checkbox"/> 改善中	已錄案派工，預計11月30日前完成	B
22	113/6/30	臺南市北區文成三路與育北街	無號誌路口，交通事故多	增設號誌	<input type="checkbox"/> 否 <input checked="" type="checkbox"/> 是	<input type="checkbox"/> 已完成 <input checked="" type="checkbox"/> 改善中	已錄案派工，預計11月30日前完成	B
23	113/6/30	臺南市北區公園路900巷14號旁無名巷(雙向)	停止線及「停」讓標字斑駁不清。	補繪	<input type="checkbox"/> 否 <input checked="" type="checkbox"/> 是	<input type="checkbox"/> 已完成 <input checked="" type="checkbox"/> 改善中	已錄案派工，預計11月30日前完成	B
24	113/6/30	臺南市北區北成路與北安路1段94巷	無號誌路口，北成路劃設慢字標字，北安路1段94巷及北成路6巷未畫設停止線及「停」讓標字。	增繪	<input type="checkbox"/> 否 <input checked="" type="checkbox"/> 是	<input type="checkbox"/> 已完成 <input checked="" type="checkbox"/> 改善中	已錄案派工，預計11月30日前完成	B

25	113/6/30	臺南市北區育德三街與和緯路2段口	內側車道畫設禁行機慢車，路口無設置「遵20」-機慢車兩段左轉標誌及待轉格	增設	<input type="checkbox"/> 否 <input checked="" type="checkbox"/> 是	<input type="checkbox"/> 已完成 <input checked="" type="checkbox"/> 改善中	已錄案派工，預計11月30日前完成	B
26	113/6/30	臺南市北區和緯路4段與和緯路4段117巷口	「停」讓標字及行人穿越線斑駁不清	補繪	<input type="checkbox"/> 否 <input checked="" type="checkbox"/> 是	<input type="checkbox"/> 已完成 <input checked="" type="checkbox"/> 改善中	已錄案派工，預計11月30日前完成	B
27	113/6/30	臺南市北區和緯路5段與湖美街口	內側設有禁行機慢車，路口劃設待轉格，無設置「遵20」-機慢車兩段左轉標誌	增設	<input type="checkbox"/> 否 <input checked="" type="checkbox"/> 是	<input type="checkbox"/> 已完成 <input checked="" type="checkbox"/> 改善中	已錄案派工，預計11月30日前完成	B
28	113/6/30	臺南市北區和緯路2段與和緯路2段30巷口	閃光號誌路口，建議增設「警34」當心行人標誌	增設	<input type="checkbox"/> 否 <input checked="" type="checkbox"/> 是	<input type="checkbox"/> 已完成 <input checked="" type="checkbox"/> 改善中	已錄案派工，預計11月30日前完成	B
29	113/6/30	永康區大灣六街80巷與大灣六街80巷36弄口	該路車流大、車速快易造成交通事故案件。	交通局為考輛車流及該路口交通事故案件年內已達設置三色號誌標準同意增設，以供用路人遵守。	<input type="checkbox"/> 否 <input checked="" type="checkbox"/> 是	<input type="checkbox"/> 已完成 <input checked="" type="checkbox"/> 改善中	已錄案派工，預計11月30日前完成	B
30	113/6/30	永康區中山南路與中華西街口	機車待轉區過小，造成機車駕駛待轉之安危。	新化工務段錄案刨除，路口旁槽化線以增加機慢車待轉區空間及恢復原禁止臨時停	<input type="checkbox"/> 否 <input checked="" type="checkbox"/> 是	<input type="checkbox"/> 已完成 <input checked="" type="checkbox"/> 改善中	已錄案派工，預計11月30日前完成	B

				止線。				
31	113/6/30	永康區中華路912巷與中華路912巷59弄口	因僅單色閃光號誌路口及往來車速過快，為易肇事路口。	檢視肇事事件數及路口車流量，已達設置標準，同意閃光號誌變更三色號誌管制設施管制，以為路口安全。	<input type="checkbox"/> 否 <input checked="" type="checkbox"/> 是	<input type="checkbox"/> 已完成 <input checked="" type="checkbox"/> 改善中	已錄案派工，預計11月30日前完成	B
32	113/6/30	永康區中正南路與小北路口	因該段路段巷口車輛臨路口處造成駕駛人無法左轉。	因該段路肩足夠(縮小路肩)再規劃內側左轉車道，以利紓解車流。	<input type="checkbox"/> 否 <input checked="" type="checkbox"/> 是	<input type="checkbox"/> 已完成 <input checked="" type="checkbox"/> 改善中	已錄案派工，預計11月30日前完成	B
33	113年1月31日	臺南市麻豆區麻佳路一段565號前路口	事故量多，建議設置三色號誌	建議設置三色號誌	<input type="checkbox"/> 否 <input checked="" type="checkbox"/> 是	<input type="checkbox"/> 已完成 <input checked="" type="checkbox"/> 改善中	已錄案派工，預計11月30日前完成	B
34	113年3月6日	官田區臺一線與南181線	速限標誌不合理	建議會勘改善	<input type="checkbox"/> 否 <input checked="" type="checkbox"/> 是	<input type="checkbox"/> 已完成 <input checked="" type="checkbox"/> 改善中	提報道安會報工作圈會議研議中	B
35	113年4月10日	麻豆區麻佳路新樓醫院前	去年事故件數多，建議加繪機車停等區	建議加繪機車停等區	<input type="checkbox"/> 否 <input checked="" type="checkbox"/> 是	<input type="checkbox"/> 已完成 <input checked="" type="checkbox"/> 改善中	已錄案派工，預計11月30日前完成	B
36	113年4月12日	下營區臺19甲線與南61線路口	去年事故件數多，建議加繪機車停等區	建議加繪機車停等區	<input type="checkbox"/> 否 <input checked="" type="checkbox"/> 是	<input type="checkbox"/> 已完成 <input checked="" type="checkbox"/> 改善中	已錄案派工，預計11月30日前完成	B
37	113年4月12日	麻豆區臺19甲線與新生南路口	去年事故件數多，建議劃設槽化線縮小路口範圍	建議劃設槽化線縮小路口範圍	<input type="checkbox"/> 否 <input checked="" type="checkbox"/> 是	<input type="checkbox"/> 已完成 <input checked="" type="checkbox"/> 改善中	已錄案派工，預計11月30日前完成(新化工務段權管)	B

38	113年 4月23日	本市善化區市 178線12公里	東向處增設「兩段式左轉 標誌」		<input type="checkbox"/> 否 <input checked="" type="checkbox"/> 是	<input type="checkbox"/> 已完成 <input checked="" type="checkbox"/> 改善中	經113年5月17日 辦理現勘，結論係 俟工務局完成道路 改善工程後再配合 設置遵20標誌。	B
39	113/6/30	新營區三興街 (新營高中側門 旁)路段	彎道槽化線無設置禁止臨 時停車標誌警示	設置禁止臨時 停車告示牌面	<input type="checkbox"/> 否 <input checked="" type="checkbox"/> 是	<input type="checkbox"/> 已完成 <input checked="" type="checkbox"/> 改善中	已錄案派工，預計 11月30日前完成	B
40	113/6/30	新營區護鎮里 建國路(跨越 橋)往三興街方 向路段	路口視線不佳無設置交通 設施提醒用路人	劃設慢標字及 增設岔路標誌	<input type="checkbox"/> 否 <input checked="" type="checkbox"/> 是	<input type="checkbox"/> 已完成 <input checked="" type="checkbox"/> 改善中	已錄案派工，預計 11月30日前完成	B
41	113/6/30	柳營區省道台 1線與義士路 三段交岔路口	車道數不足取消機慢車兩 段式	取消機慢車兩 段式標誌並劃 設機車停等區	<input type="checkbox"/> 否 <input checked="" type="checkbox"/> 是	<input type="checkbox"/> 已完成 <input checked="" type="checkbox"/> 改善中	已錄案派工，預計 11月30日前完成	B
42	113/6/30	新營區中正路 與民治路交岔 路口	路口混合車道無設機慢車 停等區	增設機慢車停 等區線	<input type="checkbox"/> 否 <input checked="" type="checkbox"/> 是	<input type="checkbox"/> 已完成 <input checked="" type="checkbox"/> 改善中	已錄案派工，預計 11月30日前完成	B
43	113/6/30	柳營區柳營路 三段195號前 交岔路口	路口前時常因太陽炫光導 致號誌辨識不易	增設直立式號 誌燈箱	<input type="checkbox"/> 否 <input checked="" type="checkbox"/> 是	<input type="checkbox"/> 已完成 <input checked="" type="checkbox"/> 改善中	已錄案派工，預計 11月30日前完成	B
44	113/6/30	新營區三興街 380號前路段	路段路口外之雙黃實線過 長	路口外之雙黃 實線改為黃虛 線	<input type="checkbox"/> 否 <input checked="" type="checkbox"/> 是	<input type="checkbox"/> 已完成 <input checked="" type="checkbox"/> 改善中	已錄案派工，預計 11月30日前完成	B
45	113/6/30	新營區民榮里 富昌街與富強 街口	路口無繪行人穿越道線以 利行人通行	增繪行人穿越 道線	<input type="checkbox"/> 否 <input checked="" type="checkbox"/> 是	<input type="checkbox"/> 已完成 <input checked="" type="checkbox"/> 改善中	已錄案派工，預計 11月30日前完成	B

46	1130328	將軍區台17線將軍溪橋側車道與南21路口	該路口未規劃行車動線，易生交通事故。	增加1組號誌以供遵循，並改為輪放3時相	<input type="checkbox"/> 否 <input checked="" type="checkbox"/> 是	<input type="checkbox"/> 已完成 <input checked="" type="checkbox"/> 改善中	已錄案派工，預計11月30日前完成	B
47	113年3月27日	歸仁區大廟一街與和順路二段口	標線斑駁、模糊不清	補繪相關標線	<input type="checkbox"/> 否 <input checked="" type="checkbox"/> 是	<input type="checkbox"/> 已完成 <input checked="" type="checkbox"/> 改善中	於公所辦理路面刨鋪工程時一併改善，預計12月31日前完成	B
48	113/6/30	新營區工業街後火車站處(台1線)	路口右轉側撞事故交通工程改善	建議塗銷相鄰機慢車優先道之混合車道距停止線60公尺內直右合併式指向線	<input type="checkbox"/> 否 <input checked="" type="checkbox"/> 是	<input type="checkbox"/> 已完成 <input checked="" type="checkbox"/> 改善中	已錄案派工，預計12月31日前完成 新營工務段權管	B
49	113/6/30	新營區中正路與民治路	路口右轉側撞事故交通工程改善	建議塗銷相鄰機慢車優先道之混合車道距停止線60公尺內直右合併式指向線	<input type="checkbox"/> 否 <input checked="" type="checkbox"/> 是	<input type="checkbox"/> 已完成 <input checked="" type="checkbox"/> 改善中	錄案派工改善，預計12月31日前完成	B
50	113/6/30	新營區開元路(台1線)與中正路430巷	路口右轉側撞事故交通工程改善	建議塗銷相鄰機慢車優先道之混合車道距停止線60公尺內直右合併式指向線	<input type="checkbox"/> 否 <input checked="" type="checkbox"/> 是	<input type="checkbox"/> 已完成 <input checked="" type="checkbox"/> 改善中	已錄案派工，預計12月31日前完成 新營工務段權管	B
51	113/6/30	新營區開元路(台1線)與東山三路	路口右轉側撞事故交通工程改善	建議塗銷相鄰機慢車優先道之混合車道距停止線60公尺內直右合併式指向線	<input type="checkbox"/> 否 <input checked="" type="checkbox"/> 是	<input type="checkbox"/> 已完成 <input checked="" type="checkbox"/> 改善中	已錄案派工，預計12月31日前完成 新營工務段權管	B

52	113/6/30	新營區開元路 (台1線)與東 山五路	路口右轉側撞事故交通工 程改善	建議塗銷相鄰 機慢車優先道 之混合車道距 停止線 60 公尺 內直右合併式 指向線	<input type="checkbox"/> 否 <input checked="" type="checkbox"/> 是	<input type="checkbox"/> 已完成 <input checked="" type="checkbox"/> 改善中	已錄案派工，預計 12月31日前完成 新營工務段權管	B
53	113/6/30	新營區中正路 與長榮路二段	路口右轉側撞事故交通工 程改善	建議塗銷相鄰 機慢車優先道 之混合車道距 停止線 60 公尺 內直右合併式 指向線	<input type="checkbox"/> 否 <input checked="" type="checkbox"/> 是	<input type="checkbox"/> 已完成 <input checked="" type="checkbox"/> 改善中	錄案派工改善，預 計 12 月 31 日前完 成	B
54	113/6/30	新營區復興路 與民治路	路口右轉側撞事故交通工 程改善	建議塗銷相鄰 機慢車優先道 之混合車道距 停止線 60 公尺 內直右合併式 指向線	<input type="checkbox"/> 否 <input checked="" type="checkbox"/> 是	<input type="checkbox"/> 已完成 <input checked="" type="checkbox"/> 改善中	錄案派工改善，預 計 12 月 31 日前完 成	B
55	113/6/30	新營區長榮路 二段與三興街	路口右轉側撞事故交通工 程改善	建議塗銷相鄰 機慢車優先道 之混合車道距 停止線 60 公尺 內直右合併式 指向線	<input type="checkbox"/> 否 <input checked="" type="checkbox"/> 是	<input type="checkbox"/> 已完成 <input checked="" type="checkbox"/> 改善中	錄案派工改善，預 計 12 月 31 日前完 成	B
56	113/6/30	新營區長榮路 三段與復興路 (北向)	路口右轉側撞事故交通工 程改善	建議塗銷相鄰 機慢車優先道 之混合車道距 停止線 60 公尺 內直右合併式 指向線	<input type="checkbox"/> 否 <input checked="" type="checkbox"/> 是	<input type="checkbox"/> 已完成 <input checked="" type="checkbox"/> 改善中	錄案派工改善，預 計 12 月 31 日前完 成	B
57	113/6/30	新營區長榮路 三段與太子路 200 巷 111 弄	路口右轉側撞事故交通工 程改善	建議塗銷相鄰 機慢車優先道 之混合車道距 停止線 60 公尺	<input type="checkbox"/> 否 <input checked="" type="checkbox"/> 是	<input type="checkbox"/> 已完成 <input checked="" type="checkbox"/> 改善中	錄案派工改善，預 計 12 月 31 日前完 成	B

				內直右合併式 指向線				
58	113/6/30	新營區復興路 與新工路(西 向)	路口右轉側撞事故交通工 程改善	建議塗銷相鄰 機慢車優先道 之混合車道距 停止線 60 公尺 內直右合併式 指向線	<input type="checkbox"/> 否 <input checked="" type="checkbox"/> 是	<input type="checkbox"/> 已完成 <input checked="" type="checkbox"/> 改善中	錄案派工改善，預 計 12 月 31 日前完 成	B
59	113/6/30	新營區復興路 與新運五路(南 向)	路口右轉側撞事故交通工 程改善	建議塗銷相鄰 機慢車優先道 之混合車道距 停止線 60 公尺 內直右合併式 指向線	<input type="checkbox"/> 否 <input checked="" type="checkbox"/> 是	<input type="checkbox"/> 已完成 <input checked="" type="checkbox"/> 改善中	錄案派工改善，預 計 12 月 31 日前完 成	B
60	113/6/30	新營區台 19 甲 與南 70 線(雙 向)	路口右轉側撞事故交通工 程改善	建議塗銷相鄰 機慢車優先道 之混合車道距 停止線 60 公尺 內直右合併式 指向線	<input type="checkbox"/> 否 <input checked="" type="checkbox"/> 是	<input type="checkbox"/> 已完成 <input checked="" type="checkbox"/> 改善中	已錄案派工，預計 12 月 31 日前完成 新營工務段權管	B
61	113/6/30	官田區臺一線 與南 318 線路 口(南向及北 向)	路口右轉側撞事故交通工 程改善	建議塗銷相鄰 機慢車優先道 之混合車道距 停止線 60 公尺 內直右合併式 指向線	<input type="checkbox"/> 否 <input checked="" type="checkbox"/> 是	<input type="checkbox"/> 已完成 <input checked="" type="checkbox"/> 改善中	已錄案派工，預計 12 月 31 日前完成 新營工務段權管	B
62	113/6/30	官田區南 318 線與工業路口 (東向)	路口右轉側撞事故交通工 程改善	建議塗銷相鄰 機慢車優先道 之混合車道距 停止線 60 公尺 內直右合併式 指向線	<input type="checkbox"/> 否 <input checked="" type="checkbox"/> 是	<input type="checkbox"/> 已完成 <input checked="" type="checkbox"/> 改善中	已錄案派工，預計 12 月 31 日前完成 新營工務段權管	B

63	113/6/30	官田區臺一線 與八田路口(南向)	路口右轉側撞事故交通工程改善	建議塗銷相鄰機慢車優先道之混合車道距停止線 60 公尺內直右合併式指向線	<input type="checkbox"/> 否 <input checked="" type="checkbox"/> 是	<input type="checkbox"/> 已完成 <input checked="" type="checkbox"/> 改善中	已錄案派工，預計 12 月 31 日前完成新營工務段權管	B
64	113/6/30	官田區臺一線 與市 171 線路口(南向)	路口右轉側撞事故交通工程改善	建議塗銷相鄰機慢車優先道之混合車道距停止線 60 公尺內直右合併式指向線	<input type="checkbox"/> 否 <input checked="" type="checkbox"/> 是	<input type="checkbox"/> 已完成 <input checked="" type="checkbox"/> 改善中	已錄案派工，預計 12 月 31 日前完成新營工務段權管	B
65	113/6/30	官田區臺一線 與福順汽車前路口	路口右轉側撞事故交通工程改善	建議塗銷相鄰機慢車優先道之混合車道距停止線 60 公尺內直右合併式指向線	<input type="checkbox"/> 否 <input checked="" type="checkbox"/> 是	<input type="checkbox"/> 已完成 <input checked="" type="checkbox"/> 改善中	已錄案派工，預計 12 月 31 日前完成新營工務段權管	B
66	113/6/30	官田區臺一線 與南 181 線路口-2 處(北向)	路口右轉側撞事故交通工程改善	建議塗銷相鄰機慢車優先道之混合車道距停止線 60 公尺內直右合併式指向線	<input type="checkbox"/> 否 <input checked="" type="checkbox"/> 是	<input type="checkbox"/> 已完成 <input checked="" type="checkbox"/> 改善中	已錄案派工，預計 12 月 31 日前完成新營工務段權管	B
67	113/6/30	官田區臺一線 與南 114 線路口(北向)	路口右轉側撞事故交通工程改善	建議塗銷相鄰機慢車優先道之混合車道距停止線 60 公尺內直右合併式指向線	<input type="checkbox"/> 否 <input checked="" type="checkbox"/> 是	<input type="checkbox"/> 已完成 <input checked="" type="checkbox"/> 改善中	已錄案派工，預計 12 月 31 日前完成新營工務段權管	B
68	113/6/30	官田區臺一線 與新麗公司前路口(北向)	路口右轉側撞事故交通工程改善	建議塗銷相鄰機慢車優先道之混合車道距停止線 60 公尺	<input type="checkbox"/> 否 <input checked="" type="checkbox"/> 是	<input type="checkbox"/> 已完成 <input checked="" type="checkbox"/> 改善中	已錄案派工，預計 12 月 31 日前完成新營工務段權管	B

				內直右合併式 指向線				
69	113/6/30	官田區臺一線 與南120線路口 (北向)	路口右轉側撞事故交通工 程改善	建議塗銷相鄰 機慢車優先道 之混合車道距 停止線60公尺 內直右合併式 指向線	<input type="checkbox"/> 否 <input checked="" type="checkbox"/> 是	<input type="checkbox"/> 已完成 <input checked="" type="checkbox"/> 改善中	已錄案派工，預計 12月31日前完成 新營工務段權管	B
70	113/6/30	六甲區臺一線 與林鳳國小前 路口(北向)	路口右轉側撞事故交通工 程改善	建議塗銷相鄰 機慢車優先道 之混合車道距 停止線60公尺 內直右合併式 指向線	<input type="checkbox"/> 否 <input checked="" type="checkbox"/> 是	<input type="checkbox"/> 已完成 <input checked="" type="checkbox"/> 改善中	已錄案派工，預計 12月31日前完成 新營工務段權管	B
71	113/6/30	六甲區臺一線 與南60線路口 (南向及北向)	路口右轉側撞事故交通工 程改善	建議塗銷相鄰 機慢車優先道 之混合車道距 停止線60公尺 內直右合併式 指向線	<input type="checkbox"/> 否 <input checked="" type="checkbox"/> 是	<input type="checkbox"/> 已完成 <input checked="" type="checkbox"/> 改善中	已錄案派工，預計 12月31日前完成 新營工務段權管	B
72	113/6/30	六甲區臺一線 與南68線路口 (南向及北向)	路口右轉側撞事故交通工 程改善	建議塗銷相鄰 機慢車優先道 之混合車道距 停止線60公尺 內直右合併式 指向線	<input type="checkbox"/> 否 <input checked="" type="checkbox"/> 是	<input type="checkbox"/> 已完成 <input checked="" type="checkbox"/> 改善中	已錄案派工，預計 12月31日前完成 新營工務段權管	B
73	113/6/30	六甲區臺一線 與市174線路 口(南向)	路口右轉側撞事故交通工 程改善	建議塗銷相鄰 機慢車優先道 之混合車道距 停止線60公尺 內直右合併式 指向線	<input type="checkbox"/> 否 <input checked="" type="checkbox"/> 是	<input type="checkbox"/> 已完成 <input checked="" type="checkbox"/> 改善中	已錄案派工，預計 12月31日前完成 新營工務段權管	B

74	113/6/30	麻豆區新生北路與麻學路口(南向)	路口右轉側撞事故交通工程改善	建議塗銷相鄰機慢車優先道之混合車道距停止線 60 公尺內直右合併式指向線	<input type="checkbox"/> 否 <input checked="" type="checkbox"/> 是	<input type="checkbox"/> 已完成 <input checked="" type="checkbox"/> 改善中	已錄案派工，預計 12 月 31 日前完成新營工務段權管	B
75	113/6/30	麻豆區臺 19 甲線與龍泉里路口(麻善橋北端路口—南向及北向)	路口右轉側撞事故交通工程改善	建議塗銷相鄰機慢車優先道之混合車道距停止線 60 公尺內直右合併式指向線	<input type="checkbox"/> 否 <input checked="" type="checkbox"/> 是	<input type="checkbox"/> 已完成 <input checked="" type="checkbox"/> 改善中	已錄案派工，預計 12 月 31 日前完成新營工務段權管	B
76	113/6/30	麻豆區新生北路與南 59 線路口(西向)	路口右轉側撞事故交通工程改善	建議塗銷相鄰機慢車優先道之混合車道距停止線 60 公尺內直右合併式指向線	<input type="checkbox"/> 否 <input checked="" type="checkbox"/> 是	<input type="checkbox"/> 已完成 <input checked="" type="checkbox"/> 改善中	已錄案派工，預計 12 月 31 日前完成新營工務段權管	B
77	113/6/30	安定區市 178 線與定安路口	路口右轉側撞事故交通工程改善	建議塗銷相鄰機慢車優先道之混合車道距停止線 60 公尺內直右合併式指向線	<input type="checkbox"/> 否 <input checked="" type="checkbox"/> 是	<input type="checkbox"/> 已完成 <input checked="" type="checkbox"/> 改善中	錄案派工改善，預計 12 月 31 日前完成	B
78	113/6/30	安定區市 178 線 7.9 公里路口	路口右轉側撞事故交通工程改善	建議塗銷相鄰機慢車優先道之混合車道距停止線 60 公尺內直右合併式指向線	<input type="checkbox"/> 否 <input checked="" type="checkbox"/> 是	<input type="checkbox"/> 已完成 <input checked="" type="checkbox"/> 改善中	錄案派工改善，預計 12 月 31 日前完成	B
79	113/6/30	安定區港尾里港子尾 35 之 1	路口右轉側撞事故交通工程改善	建議塗銷相鄰機慢車優先道之混合車道距	<input type="checkbox"/> 否 <input checked="" type="checkbox"/> 是	<input type="checkbox"/> 已完成 <input checked="" type="checkbox"/> 改善中	錄案派工改善，預計 12 月 31 日前完成	B

		號		停止線 60 公尺 內直右合併式 指向線				
80	113/6/30	安定區港尾里 巷子尾 38 號	路口右轉側撞事故交通工 程改善	建議塗銷相鄰 機慢車優先道 之混合車道距 停止線 60 公尺 內直右合併式 指向線	<input type="checkbox"/> 否 <input checked="" type="checkbox"/> 是	<input type="checkbox"/> 已完成 <input checked="" type="checkbox"/> 改善中	錄案派工改善，預 計 12 月 31 日前完 成	B
81	113/6/30	安定區港尾里 巷子尾 37-28 號	路口右轉側撞事故交通工 程改善	建議塗銷相鄰 機慢車優先道 之混合車道距 停止線 60 公尺 內直右合併式 指向線	<input type="checkbox"/> 否 <input checked="" type="checkbox"/> 是	<input type="checkbox"/> 已完成 <input checked="" type="checkbox"/> 改善中	錄案派工改善，預 計 12 月 31 日前完 成	B
82	113/6/30	新化區中山路 與台 19 甲線外 環道路口	路口右轉側撞事故交通工 程改善	建議塗銷相鄰 機慢車優先道 之混合車道距 停止線 60 公尺 內直右合併式 指向線	<input type="checkbox"/> 否 <input checked="" type="checkbox"/> 是	<input type="checkbox"/> 已完成 <input checked="" type="checkbox"/> 改善中	台 20 線東向西已 設右轉匯出車道， 西向東部分，錄案 派工改善，預計 11 月 30 日前完成 新化工務段權管	B
83	113/6/30	左鎮區台 20 線 與舊台 20 線路 口(25 公里)處	路口右轉側撞事故交通工 程改善	建議塗銷相鄰 機慢車優先道 之混合車道距 停止線 60 公尺 內直右合併式 指向線	<input type="checkbox"/> 否 <input checked="" type="checkbox"/> 是	<input type="checkbox"/> 已完成 <input checked="" type="checkbox"/> 改善中	錄案派工改善，預 計 12 月 31 日前完 成 曾文工務段權管	B
84	113/6/30	仁德區大同路 三段 755 號前	路口右轉側撞事故交通工 程改善	建議塗銷相鄰 機慢車優先道 之混合車道距 停止線 60 公尺 內直右合併式 指向線	<input type="checkbox"/> 否 <input checked="" type="checkbox"/> 是	<input type="checkbox"/> 已完成 <input checked="" type="checkbox"/> 改善中	錄案派工改善，預 計 11 月 30 日前完 成 新化工務段權管	B

85	113/6/30	仁德區大同路三段與亞航街口	路口右轉側撞事故交通工程改善	建議塗銷相鄰機慢車優先道之混合車道距停止線 60 公尺內直右合併式指向線	<input type="checkbox"/> 否 <input checked="" type="checkbox"/> 是	<input type="checkbox"/> 已完成 <input checked="" type="checkbox"/> 改善中	錄案派工改善，預計 11 月 30 日前完成 新化工務段權管	B
86	113/6/30	仁德區台 1 線與文賢路一段口	路口右轉側撞事故交通工程改善	建議塗銷相鄰機慢車優先道之混合車道距停止線 60 公尺內直右合併式指向線	<input type="checkbox"/> 否 <input checked="" type="checkbox"/> 是	<input type="checkbox"/> 已完成 <input checked="" type="checkbox"/> 改善中	該處為 T 字路口，台 1 線南往北處，錄案派工改善，預計 11 月 30 日前完成 新化工務段權管	B
87	113/6/30	歸仁區中正南路二段與明德路	路口右轉側撞事故交通工程改善	建議塗銷相鄰機慢車優先道之混合車道距停止線 60 公尺內直右合併式指向線	<input type="checkbox"/> 否 <input checked="" type="checkbox"/> 是	<input type="checkbox"/> 已完成 <input checked="" type="checkbox"/> 改善中	錄案派工改善，預計 12 月 31 日前完成	B
88	113/6/30	歸仁區中正南路二段與高鐵大道	路口右轉側撞事故交通工程改善	建議塗銷相鄰機慢車優先道之混合車道距停止線 60 公尺內直右合併式指向線	<input type="checkbox"/> 否 <input checked="" type="checkbox"/> 是	<input type="checkbox"/> 已完成 <input checked="" type="checkbox"/> 改善中	錄案派工改善，預計 12 月 31 日前完成	B
89	113/6/30	歸仁區中正南路二段與歸仁八路南向	路口右轉側撞事故交通工程改善	建議塗銷相鄰機慢車優先道之混合車道距停止線 60 公尺內直右合併式指向線	<input type="checkbox"/> 否 <input checked="" type="checkbox"/> 是	<input type="checkbox"/> 已完成 <input checked="" type="checkbox"/> 改善中	錄案派工改善，預計 12 月 31 日前完成	B
90	113/6/30	歸仁區中正南路二段與歸仁八路北向	路口右轉側撞事故交通工程改善	建議塗銷相鄰機慢車優先道之混合車道距停止線 60 公尺	<input type="checkbox"/> 否 <input checked="" type="checkbox"/> 是	<input type="checkbox"/> 已完成 <input checked="" type="checkbox"/> 改善中	錄案派工改善，預計 12 月 31 日前完成	B

				內直右合併式 指向線				
91	113/6/30	歸仁區中正南 路二段與歸仁 十六路南向	路口右轉側撞事故交通工 程改善	建議塗銷相鄰 機慢車優先道 之混合車道距 停止線 60 公尺 內直右合併式 指向線	<input type="checkbox"/> 否 <input checked="" type="checkbox"/> 是	<input type="checkbox"/> 已完成 <input checked="" type="checkbox"/> 改善中	錄案派工改善，預 計 12 月 31 日前完 成	B
92	113/6/30	歸仁區中正南 路二段與歸仁 十六路北向	路口右轉側撞事故交通工 程改善	建議塗銷相鄰 機慢車優先道 之混合車道距 停止線 60 公尺 內直右合併式 指向線	<input type="checkbox"/> 否 <input checked="" type="checkbox"/> 是	<input type="checkbox"/> 已完成 <input checked="" type="checkbox"/> 改善中	錄案派工改善，預 計 12 月 31 日前完 成	B
93	113/6/30	歸仁區中正南 路二段與歸仁 十四路南向	路口右轉側撞事故交通工 程改善	建議塗銷相鄰 機慢車優先道 之混合車道距 停止線 60 公尺 內直右合併式 指向線	<input type="checkbox"/> 否 <input checked="" type="checkbox"/> 是	<input type="checkbox"/> 已完成 <input checked="" type="checkbox"/> 改善中	錄案派工改善，預 計 12 月 31 日前完 成	B
94	113/6/30	歸仁區中正南 路二段與歸仁 十六路北向	路口右轉側撞事故交通工 程改善	建議塗銷相鄰 機慢車優先道 之混合車道距 停止線 60 公尺 內直右合併式 指向線	<input type="checkbox"/> 否 <input checked="" type="checkbox"/> 是	<input type="checkbox"/> 已完成 <input checked="" type="checkbox"/> 改善中	錄案派工改善，預 計 12 月 31 日前完 成	B
95	113/6/30	永康區中正南 路與中正南路 235 巷(雙向)	路口右轉側撞事故交通工 程改善	建議塗銷相鄰 機慢車優先道 之混合車道距 停止線 60 公尺 內直右合併式 指向線	<input type="checkbox"/> 否 <input checked="" type="checkbox"/> 是	<input type="checkbox"/> 已完成 <input checked="" type="checkbox"/> 改善中	中正南路 235 巷尖 峰時段西向東禁止 進入，錄案派工改 善，預計 11 月 30 日前完成 新化工務段權管	B

96	113/6/30	永康區中正南路與中正南路313巷(雙向)	路口右轉側撞事故交通工程改善	建議塗銷相鄰機慢車優先道之混合車道距停止線 60 公尺內直右合併式指向線	<input type="checkbox"/> 否 <input checked="" type="checkbox"/> 是	<input type="checkbox"/> 已完成 <input checked="" type="checkbox"/> 改善中	錄案派工改善，預計 11 月 30 日前完成 新化工務段權管	B
97	113/6/30	永康區中正南路與正南一街(雙向)	路口右轉側撞事故交通工程改善	建議塗銷相鄰機慢車優先道之混合車道距停止線 60 公尺內直右合併式指向線	<input type="checkbox"/> 否 <input checked="" type="checkbox"/> 是	<input type="checkbox"/> 已完成 <input checked="" type="checkbox"/> 改善中	錄案派工改善，預計 11 月 30 日前完成 新化工務段權管	B
98	113/6/30	永康區中正南路與正南八街(雙向)	路口右轉側撞事故交通工程改善	建議塗銷相鄰機慢車優先道之混合車道距停止線 60 公尺內直右合併式指向線	<input type="checkbox"/> 否 <input checked="" type="checkbox"/> 是	<input type="checkbox"/> 已完成 <input checked="" type="checkbox"/> 改善中	錄案派工改善，預計 11 月 30 日前完成 新化工務段權管	B
99	113/6/30	永康區中正北路與新行街(雙向)	路口右轉側撞事故交通工程改善	建議塗銷相鄰機慢車優先道之混合車道距停止線 60 公尺內直右合併式指向線	<input type="checkbox"/> 否 <input checked="" type="checkbox"/> 是	<input type="checkbox"/> 已完成 <input checked="" type="checkbox"/> 改善中	錄案派工改善，預計 11 月 30 日前完成 新化工務段權管	B
100	113/6/30	永康區中正北路與新中街(西向東)	路口右轉側撞事故交通工程改善	建議塗銷相鄰機慢車優先道之混合車道距停止線 60 公尺內直右合併式指向線	<input type="checkbox"/> 否 <input checked="" type="checkbox"/> 是	<input type="checkbox"/> 已完成 <input checked="" type="checkbox"/> 改善中	錄案派工改善，預計 11 月 30 日前完成 新化工務段權管	B
101	113/6/30	永康區中正北路與仁愛街(雙向)	路口右轉側撞事故交通工程改善	建議塗銷相鄰機慢車優先道之混合車道距停止線 60 公尺	<input type="checkbox"/> 否 <input checked="" type="checkbox"/> 是	<input type="checkbox"/> 已完成 <input checked="" type="checkbox"/> 改善中	南向右轉側撞係發生於中正路右轉與仁愛街發生碰撞，增加全紅秒數，北	B

				內直右合併式 指向線			向部分錄案派工改善，預計 11 月 30 日前完成 新化工務段權管	
102	113/6/30	永康區中正北路與竹林街(西向東)	路口右轉側撞事故交通工程改善	建議塗銷相鄰機慢車優先道之混合車道距停止線 60 公尺內直右合併式指向線	<input type="checkbox"/> 否 <input checked="" type="checkbox"/> 是	<input type="checkbox"/> 已完成 <input checked="" type="checkbox"/> 改善中	錄案派工改善，預計 11 月 30 日前完成 新化工務段權管	B
103	113/6/30	永康區中正北路與龍橋街(南向北)	路口右轉側撞事故交通工程改善	建議塗銷相鄰機慢車優先道之混合車道距停止線 60 公尺內直右合併式指向線	<input type="checkbox"/> 否 <input checked="" type="checkbox"/> 是	<input type="checkbox"/> 已完成 <input checked="" type="checkbox"/> 改善中	錄案派工改善，預計 11 月 30 日前完成 新化工務段權管	B
104	113/6/30	永康區中正北路與正北一路(北向南)	路口右轉側撞事故交通工程改善	建議塗銷相鄰機慢車優先道之混合車道距停止線 60 公尺內直右合併式指向線	<input type="checkbox"/> 否 <input checked="" type="checkbox"/> 是	<input type="checkbox"/> 已完成 <input checked="" type="checkbox"/> 改善中	錄案派工改善，預計 11 月 30 日前完成 新化工務段權管	B
105	113/6/30	永康區永大路一段與大灣東路(雙向)	路口右轉側撞事故交通工程改善	建議塗銷相鄰機慢車優先道之混合車道距停止線 60 公尺內直右合併式指向線	<input type="checkbox"/> 否 <input checked="" type="checkbox"/> 是	<input type="checkbox"/> 已完成 <input checked="" type="checkbox"/> 改善中	錄案派工改善，預計 12 月 31 日前完成	B
106	113/6/30	永康區永大路一段與大灣路(雙向)	路口右轉側撞事故交通工程改善	建議塗銷相鄰機慢車優先道之混合車道距停止線 60 公尺內直右合併式指向線	<input type="checkbox"/> 否 <input checked="" type="checkbox"/> 是	<input type="checkbox"/> 已完成 <input checked="" type="checkbox"/> 改善中	錄案派工改善，預計 12 月 31 日前完成	B

107	113/6/30	永康區永大路一段與永大路一段 65 巷(北向南)	路口右轉側撞事故交通工程改善	建議塗銷相鄰機慢車優先道之混合車道距停止線 60 公尺內直右合併式指向線	<input type="checkbox"/> 否 <input checked="" type="checkbox"/> 是	<input type="checkbox"/> 已完成 <input checked="" type="checkbox"/> 改善中	錄案派工改善，預計 12 月 31 日前完成	B
108	113/6/30	永康區永大路二段與大灣路 891 巷(北向南)	路口右轉側撞事故交通工程改善	建議塗銷相鄰機慢車優先道之混合車道距停止線 60 公尺內直右合併式指向線	<input type="checkbox"/> 否 <input checked="" type="checkbox"/> 是	<input type="checkbox"/> 已完成 <input checked="" type="checkbox"/> 改善中	錄案派工改善，預計 12 月 31 日前完成	B
109	113/6/30	永康區永大路二段與國光五街(北向南)	路口右轉側撞事故交通工程改善	建議塗銷相鄰機慢車優先道之混合車道距停止線 60 公尺內直右合併式指向線	<input type="checkbox"/> 否 <input checked="" type="checkbox"/> 是	<input type="checkbox"/> 已完成 <input checked="" type="checkbox"/> 改善中	錄案派工改善，預計 12 月 31 日前完成	B
110	113/6/30	永康區永大路二段與大灣街(雙向)	路口右轉側撞事故交通工程改善	建議塗銷相鄰機慢車優先道之混合車道距停止線 60 公尺內直右合併式指向線	<input type="checkbox"/> 否 <input checked="" type="checkbox"/> 是	<input type="checkbox"/> 已完成 <input checked="" type="checkbox"/> 改善中	錄案派工改善，預計 12 月 31 日前完成	B
111	113/6/30	永康區永大路二段與公園路(北向南)	路口右轉側撞事故交通工程改善	建議塗銷相鄰機慢車優先道之混合車道距停止線 60 公尺內直右合併式指向線	<input type="checkbox"/> 否 <input checked="" type="checkbox"/> 是	<input type="checkbox"/> 已完成 <input checked="" type="checkbox"/> 改善中	錄案派工改善，預計 12 月 31 日前完成	B
112	113/6/30	永康區永大路二段與文化路(北向南)	路口右轉側撞事故交通工程改善	建議塗銷相鄰機慢車優先道之混合車道距停止線 60 公尺	<input type="checkbox"/> 否 <input checked="" type="checkbox"/> 是	<input type="checkbox"/> 已完成 <input checked="" type="checkbox"/> 改善中	錄案派工改善，預計 12 月 31 日前完成	B

				內直右合併式 指向線				
113	113/6/30	永康區永大路 二段與大同路 740 巷(雙向)	路口右轉側撞事故交通工 程改善	建議塗銷相鄰 機慢車優先道 之混合車道距 停止線 60 公尺 內直右合併式 指向線	<input type="checkbox"/> 否 <input checked="" type="checkbox"/> 是	<input type="checkbox"/> 已完成 <input checked="" type="checkbox"/> 改善中	錄案派工改善，預 計 12 月 31 日前完 成	B
114	113/6/30	永康區永大路 二段與永平街 (雙向)	路口右轉側撞事故交通工 程改善	建議塗銷相鄰 機慢車優先道 之混合車道距 停止線 60 公尺 內直右合併式 指向線	<input type="checkbox"/> 否 <input checked="" type="checkbox"/> 是	<input type="checkbox"/> 已完成 <input checked="" type="checkbox"/> 改善中	錄案派工改善，預 計 12 月 31 日前完 成	B
115	113/6/30	永康區永大路 一段與永康街 (雙向)	路口右轉側撞事故交通工 程改善	建議塗銷相鄰 機慢車優先道 之混合車道距 停止線 60 公尺 內直右合併式 指向線	<input type="checkbox"/> 否 <input checked="" type="checkbox"/> 是	<input type="checkbox"/> 已完成 <input checked="" type="checkbox"/> 改善中	錄案派工改善，預 計 12 月 31 日前完 成	B
116	113/6/30	永康區永大路 二段與永明街 (雙向)	路口右轉側撞事故交通工 程改善	建議塗銷相鄰 機慢車優先道 之混合車道距 停止線 60 公尺 內直右合併式 指向線	<input type="checkbox"/> 否 <input checked="" type="checkbox"/> 是	<input type="checkbox"/> 已完成 <input checked="" type="checkbox"/> 改善中	錄案派工改善，預 計 12 月 31 日前完 成	B
117	113/6/30	永康區永大路 二段與中山北 路(雙向)	路口右轉側撞事故交通工 程改善	建議塗銷相鄰 機慢車優先道 之混合車道距 停止線 60 公尺 內直右合併式 指向線	<input type="checkbox"/> 否 <input checked="" type="checkbox"/> 是	<input type="checkbox"/> 已完成 <input checked="" type="checkbox"/> 改善中	錄案派工改善，預 計 12 月 31 日前完 成	B

118	113/6/30	永康區永大路 三段與龍國街 (雙向)	路口右轉側撞事故交通工 程改善	建議塗銷相鄰 機慢車優先道 之混合車道距 停止線 60 公尺 內直右合併式 指向線	<input type="checkbox"/> 否 <input checked="" type="checkbox"/> 是	<input type="checkbox"/> 已完成 <input checked="" type="checkbox"/> 改善中	錄案派工改善，預 計 12 月 31 日前完 成	B
119	113/6/30	永康區永大路 三段與聖龍街 (雙向)	路口右轉側撞事故交通工 程改善	建議塗銷相鄰 機慢車優先道 之混合車道距 停止線 60 公尺 內直右合併式 指向線	<input type="checkbox"/> 否 <input checked="" type="checkbox"/> 是	<input type="checkbox"/> 已完成 <input checked="" type="checkbox"/> 改善中	錄案派工改善，預 計 12 月 31 日前完 成	B
120	113/6/30	永康區永大路 三段與埔聖街 (雙向)	路口右轉側撞事故交通工 程改善	建議塗銷相鄰 機慢車優先道 之混合車道距 停止線 60 公尺 內直右合併式 指向線	<input type="checkbox"/> 否 <input checked="" type="checkbox"/> 是	<input type="checkbox"/> 已完成 <input checked="" type="checkbox"/> 改善中	錄案派工改善，預 計 12 月 31 日前完 成	B
121	113/6/30	永康區永大路 三段與自強路 (雙向)	路口右轉側撞事故交通工 程改善	建議塗銷相鄰 機慢車優先道 之混合車道距 停止線 60 公尺 內直右合併式 指向線	<input type="checkbox"/> 否 <input checked="" type="checkbox"/> 是	<input type="checkbox"/> 已完成 <input checked="" type="checkbox"/> 改善中	錄案派工改善，預 計 12 月 31 日前完 成	B
122	113/6/30	永康區永大路 三段與八德街 (雙向)	路口右轉側撞事故交通工 程改善	建議塗銷相鄰 機慢車優先道 之混合車道距 停止線 60 公尺 內直右合併式 指向線	<input type="checkbox"/> 否 <input checked="" type="checkbox"/> 是	<input type="checkbox"/> 已完成 <input checked="" type="checkbox"/> 改善中	錄案派工改善，預 計 12 月 31 日前完 成	B
123	113/6/30	永康區崑大路 與永大路一段 (雙向)	路口右轉側撞事故交通工 程改善	建議塗銷相鄰 機慢車優先道 之混合車道距 停止線 60 公尺	<input type="checkbox"/> 否 <input checked="" type="checkbox"/> 是	<input type="checkbox"/> 已完成 <input checked="" type="checkbox"/> 改善中	錄案派工改善，預 計 12 月 31 日前完 成	B

				內直右合併式 指向線				
124	113/6/30	永康區崑大路 與崑大路 155 巷(雙向)	路口右轉側撞事故交通工 程改善	建議塗銷相鄰 機慢車優先道 之混合車道距 停止線 60 公尺 內直右合併式 指向線	<input type="checkbox"/> 否 <input checked="" type="checkbox"/> 是	<input type="checkbox"/> 已完成 <input checked="" type="checkbox"/> 改善中	錄案派工改善，預 計 12 月 31 日前完 成	B
125	113/6/30	永康區崑大路 與崑科大校門 前(西向東)	路口右轉側撞事故交通工 程改善	建議塗銷相鄰 機慢車優先道 之混合車道距 停止線 60 公尺 內直右合併式 指向線	<input type="checkbox"/> 否 <input checked="" type="checkbox"/> 是	<input type="checkbox"/> 已完成 <input checked="" type="checkbox"/> 改善中	錄案派工改善，預 計 12 月 31 日前完 成	B
126	113/6/30	永康區復興路 與崑大路 201 巷(西向東)	路口右轉側撞事故交通工 程改善	建議塗銷相鄰 機慢車優先道 之混合車道距 停止線 60 公尺 內直右合併式 指向線	<input type="checkbox"/> 否 <input checked="" type="checkbox"/> 是	<input type="checkbox"/> 已完成 <input checked="" type="checkbox"/> 改善中	錄案派工改善，預 計 12 月 31 日前完 成	B
127	113/6/30	永康區復興路 與復興路 33 巷 (雙向)	路口右轉側撞事故交通工 程改善	建議塗銷相鄰 機慢車優先道 之混合車道距 停止線 60 公尺 內直右合併式 指向線	<input type="checkbox"/> 否 <input checked="" type="checkbox"/> 是	<input type="checkbox"/> 已完成 <input checked="" type="checkbox"/> 改善中	錄案派工改善，預 計 12 月 31 日前完 成	B
128	113/6/30	永康區復興路 與復興路 170 巷消防隊旁(東 向西)	路口右轉側撞事故交通工 程改善	建議塗銷相鄰 機慢車優先道 之混合車道距 停止線 60 公尺 內直右合併式 指向線	<input type="checkbox"/> 否 <input checked="" type="checkbox"/> 是	<input type="checkbox"/> 已完成 <input checked="" type="checkbox"/> 改善中	錄案派工改善，預 計 12 月 31 日前完 成	B

129	113/6/30	永康區復興路 與復興路 246 巷(東向西)	路口右轉側撞事故交通工 程改善	建議塗銷相鄰 機慢車優先道 之混合車道距 停止線 60 公尺 內直右合併式 指向線	<input type="checkbox"/> 否 <input checked="" type="checkbox"/> 是	<input type="checkbox"/> 已完成 <input checked="" type="checkbox"/> 改善中	錄案派工改善，預 計 12 月 31 日前完 成	B
130	113/6/30	永康區復興路 與復興路 282 巷(東向西)	路口右轉側撞事故交通工 程改善	建議塗銷相鄰 機慢車優先道 之混合車道距 停止線 60 公尺 內直右合併式 指向線	<input type="checkbox"/> 否 <input checked="" type="checkbox"/> 是	<input type="checkbox"/> 已完成 <input checked="" type="checkbox"/> 改善中	錄案派工改善，預 計 12 月 31 日前完 成	B
131	113/6/30	永康區小東路 與忠勇街口(東 向西)	路口右轉側撞事故交通工 程改善	建議塗銷相鄰 機慢車優先道 之混合車道距 停止線 60 公尺 內直右合併式 指向線	<input type="checkbox"/> 否 <input checked="" type="checkbox"/> 是	<input type="checkbox"/> 已完成 <input checked="" type="checkbox"/> 改善中	錄案派工改善，預 計 12 月 31 日前完 成	B
132	113/6/30	永康區中華路 與小東路(北向 南)	路口右轉側撞事故交通工 程改善	建議塗銷相鄰 機慢車優先道 之混合車道距 停止線 60 公尺 內直右合併式 指向線	<input type="checkbox"/> 否 <input checked="" type="checkbox"/> 是	<input type="checkbox"/> 已完成 <input checked="" type="checkbox"/> 改善中	錄案派工改善，預 計 11 月 30 日前完 成 新化工務段權管	B
133	113/6/30	永康區中華路 與中華路 10 巷 (雙向)	路口右轉側撞事故交通工 程改善	建議塗銷相鄰 機慢車優先道 之混合車道距 停止線 60 公尺 內直右合併式 指向線	<input type="checkbox"/> 否 <input checked="" type="checkbox"/> 是	<input type="checkbox"/> 已完成 <input checked="" type="checkbox"/> 改善中	錄案派工改善，預 計 11 月 30 日前完 成 新化工務段權管	B
134	113/6/30	永康區中華路 與華興街(南向 北)	路口右轉側撞事故交通工 程改善	建議塗銷相鄰 機慢車優先道 之混合車道距 停止線 60 公尺	<input type="checkbox"/> 否 <input checked="" type="checkbox"/> 是	<input type="checkbox"/> 已完成 <input checked="" type="checkbox"/> 改善中	錄案派工改善，預 計 11 月 30 日前完 成 新化工務段權管	B

				內直右合併式 指向線				
135	113/6/30	永康區中華路 與中華路 92 巷 (雙向)	路口右轉側撞事故交通工 程改善	建議塗銷相鄰 機慢車優先道 之混合車道距 停止線 60 公尺 內直右合併式 指向線	<input type="checkbox"/> 否 <input checked="" type="checkbox"/> 是	<input type="checkbox"/> 已完成 <input checked="" type="checkbox"/> 改善中	錄案派工改善，預 計 11 月 30 日前完 成 新化工務段權管	B
136	113/6/30	永康區中華路 與中華路 154 巷(雙向)	路口右轉側撞事故交通工 程改善	建議塗銷相鄰 機慢車優先道 之混合車道距 停止線 60 公尺 內直右合併式 指向線	<input type="checkbox"/> 否 <input checked="" type="checkbox"/> 是	<input type="checkbox"/> 已完成 <input checked="" type="checkbox"/> 改善中	錄案派工改善，預 計 11 月 30 日前完 成 新化工務段權管	B
137	113/6/30	永康區中華路 與中華一路(雙 向)	路口右轉側撞事故交通工 程改善	建議塗銷相鄰 機慢車優先道 之混合車道距 停止線 60 公尺 內直右合併式 指向線	<input type="checkbox"/> 否 <input checked="" type="checkbox"/> 是	<input type="checkbox"/> 已完成 <input checked="" type="checkbox"/> 改善中	錄案派工改善，預 計 11 月 30 日前完 成 新化工務段權管	B
138	113/6/30	永康區中華路 與中華路 214 巷(雙向)	路口右轉側撞事故交通工 程改善	建議塗銷相鄰 機慢車優先道 之混合車道距 停止線 60 公尺 內直右合併式 指向線	<input type="checkbox"/> 否 <input checked="" type="checkbox"/> 是	<input type="checkbox"/> 已完成 <input checked="" type="checkbox"/> 改善中	錄案派工改善，預 計 11 月 30 日前完 成 新化工務段權管	B
139	113/6/30	永康區中華路 與勝華街(北向 南)	路口右轉側撞事故交通工 程改善	建議塗銷相鄰 機慢車優先道 之混合車道距 停止線 60 公尺 內直右合併式 指向線	<input type="checkbox"/> 否 <input checked="" type="checkbox"/> 是	<input type="checkbox"/> 已完成 <input checked="" type="checkbox"/> 改善中	錄案派工改善，預 計 11 月 30 日前完 成 新化工務段權管	B

140	113/6/30	永康區中華路與中華二路(雙向)	路口右轉側撞事故交通工程改善	建議塗銷相鄰機慢車優先道之混合車道距停止線 60 公尺內直右合併式指向線	<input type="checkbox"/> 否 <input checked="" type="checkbox"/> 是	<input type="checkbox"/> 已完成 <input checked="" type="checkbox"/> 改善中	錄案派工改善，預計 11 月 30 日前完成 新化工務段權管	B
141	113/6/30	永康區中華路與振興街(雙向)	路口右轉側撞事故交通工程改善	建議塗銷相鄰機慢車優先道之混合車道距停止線 60 公尺內直右合併式指向線	<input type="checkbox"/> 否 <input checked="" type="checkbox"/> 是	<input type="checkbox"/> 已完成 <input checked="" type="checkbox"/> 改善中	本路口雙向增設左轉車道，外側機慢車道終止改設”直行或右轉”車道，預計 113 年 9 月 30 日前完成。	B
142	113/6/30	永康區中華路與中華路 413 巷(北向南)	路口右轉側撞事故交通工程改善	建議塗銷相鄰機慢車優先道之混合車道距停止線 60 公尺內直右合併式指向線	<input type="checkbox"/> 否 <input checked="" type="checkbox"/> 是	<input type="checkbox"/> 已完成 <input checked="" type="checkbox"/> 改善中	錄案派工改善，預計 11 月 30 日前完成 新化工務段權管	B
143	113/6/30	永康區中華路與五福街(雙向)	路口右轉側撞事故交通工程改善	建議塗銷相鄰機慢車優先道之混合車道距停止線 60 公尺內直右合併式指向線	<input type="checkbox"/> 否 <input checked="" type="checkbox"/> 是	<input type="checkbox"/> 已完成 <input checked="" type="checkbox"/> 改善中	錄案派工改善，預計 11 月 30 日前完成 新化工務段權管	B
144	113/6/30	永康區中華路與中山南路(雙向)	路口右轉側撞事故交通工程改善	建議塗銷相鄰機慢車優先道之混合車道距停止線 60 公尺內直右合併式指向線	<input type="checkbox"/> 否 <input checked="" type="checkbox"/> 是	<input type="checkbox"/> 已完成 <input checked="" type="checkbox"/> 改善中	錄案派工改善，預計 11 月 30 日前完成 新化工務段權管	B
145	113/6/30	永康區中華路與中華路 619 巷(北向南)	路口右轉側撞事故交通工程改善	建議塗銷相鄰機慢車優先道之混合車道距停止線 60 公尺	<input type="checkbox"/> 否 <input checked="" type="checkbox"/> 是	<input type="checkbox"/> 已完成 <input checked="" type="checkbox"/> 改善中	錄案派工改善，預計 11 月 30 日前完成 新化工務段權管	B

				內直右合併式 指向線				
146	113/6/30	永康區中華路 與大橋一街(雙 向)	路口右轉側撞事故交通工 程改善	建議塗銷相鄰 機慢車優先道 之混合車道距 停止線 60 公尺 內直右合併式 指向線	<input type="checkbox"/> 否 <input checked="" type="checkbox"/> 是	<input type="checkbox"/> 已完成 <input checked="" type="checkbox"/> 改善中	錄案派工改善，預 計 11 月 30 日前完 成 新化工務段權管	B
147	113/6/30	永康區中華路 與大橋三街(南 向北)	路口右轉側撞事故交通工 程改善	建議塗銷相鄰 機慢車優先道 之混合車道距 停止線 60 公尺 內直右合併式 指向線	<input type="checkbox"/> 否 <input checked="" type="checkbox"/> 是	<input type="checkbox"/> 已完成 <input checked="" type="checkbox"/> 改善中	錄案派工改善，預 計 11 月 30 日前完 成 新化工務段權管	B
148	113/6/30	永康區大灣東 路與大灣東路 218 巷(雙向)	路口右轉側撞事故交通工 程改善	建議塗銷相鄰 機慢車優先道 之混合車道距 停止線 60 公尺 內直右合併式 指向線	<input type="checkbox"/> 否 <input checked="" type="checkbox"/> 是	<input type="checkbox"/> 已完成 <input checked="" type="checkbox"/> 改善中	錄案派工改善，預 計 12 月 31 日前完 成	B
149	113/6/30	永康區大灣東 路與民族路(雙 向)	路口右轉側撞事故交通工 程改善	建議塗銷相鄰 機慢車優先道 之混合車道距 停止線 60 公尺 內直右合併式 指向線	<input type="checkbox"/> 否 <input checked="" type="checkbox"/> 是	<input type="checkbox"/> 已完成 <input checked="" type="checkbox"/> 改善中	錄案派工改善，預 計 12 月 31 日前完 成	B
150	113/6/30	永康區大灣東 路與南興路(雙 向)	路口右轉側撞事故交通工 程改善	建議塗銷相鄰 機慢車優先道 之混合車道距 停止線 60 公尺 內直右合併式 指向線	<input type="checkbox"/> 否 <input checked="" type="checkbox"/> 是	<input type="checkbox"/> 已完成 <input checked="" type="checkbox"/> 改善中	錄案派工改善，預 計 12 月 31 日前完 成	B

151	113/6/30	東區生產路與崇德路北向	路口右轉側撞事故交通工程改善	建議塗銷相鄰機慢車優先道之混合車道距停止線 60 公尺內直右合併式指向線	<input type="checkbox"/> 否 <input checked="" type="checkbox"/> 是	<input type="checkbox"/> 已完成 <input checked="" type="checkbox"/> 改善中	錄案派工改善，預計 12 月 31 日前完成	B
152	113/6/30	東區生產路與崇德路南向	路口右轉側撞事故交通工程改善	建議塗銷相鄰機慢車優先道之混合車道距停止線 60 公尺內直右合併式指向線	<input type="checkbox"/> 否 <input checked="" type="checkbox"/> 是	<input type="checkbox"/> 已完成 <input checked="" type="checkbox"/> 改善中	錄案派工改善，預計 12 月 31 日前完成	B
153	113/6/30	東區生產路與崇明路西向	路口右轉側撞事故交通工程改善	建議塗銷相鄰機慢車優先道之混合車道距停止線 60 公尺內直右合併式指向線	<input type="checkbox"/> 否 <input checked="" type="checkbox"/> 是	<input type="checkbox"/> 已完成 <input checked="" type="checkbox"/> 改善中	錄案派工改善，預計 12 月 31 日前完成	B
154	113/6/30	東區生產路與崇正路西向	路口右轉側撞事故交通工程改善	建議塗銷相鄰機慢車優先道之混合車道距停止線 60 公尺內直右合併式指向線	<input type="checkbox"/> 否 <input checked="" type="checkbox"/> 是	<input type="checkbox"/> 已完成 <input checked="" type="checkbox"/> 改善中	錄案派工改善，預計 12 月 31 日前完成	B
155	113/6/30	東區生產路台糖公司前東向	路口右轉側撞事故交通工程改善	建議塗銷相鄰機慢車優先道之混合車道距停止線 60 公尺內直右合併式指向線	<input type="checkbox"/> 否 <input checked="" type="checkbox"/> 是	<input type="checkbox"/> 已完成 <input checked="" type="checkbox"/> 改善中	錄案派工改善，預計 12 月 31 日前完成	B
156	113/6/30	東區生產路台糖公司前西向	路口右轉側撞事故交通工程改善	建議塗銷相鄰機慢車優先道之混合車道距停止線 60 公尺	<input type="checkbox"/> 否 <input checked="" type="checkbox"/> 是	<input type="checkbox"/> 已完成 <input checked="" type="checkbox"/> 改善中	錄案派工改善，預計 12 月 31 日前完成	B

				內直右合併式 指向線				
157	113/6/30	東區生產路崇 聖路東西向	路口右轉側撞事故交通工 程改善	建議塗銷相鄰 機慢車優先道 之混合車道距 停止線 60 公尺 內直右合併式 指向線	<input type="checkbox"/> 否 <input checked="" type="checkbox"/> 是	<input type="checkbox"/> 已完成 <input checked="" type="checkbox"/> 改善中	錄案派工改善，預 計 12 月 31 日前完 成	B
158	113/6/30	東區崇明路與 崇明 25 街口北 向	路口右轉側撞事故交通工 程改善	建議塗銷相鄰 機慢車優先道 之混合車道距 停止線 60 公尺 內直右合併式 指向線	<input type="checkbox"/> 否 <input checked="" type="checkbox"/> 是	<input type="checkbox"/> 已完成 <input checked="" type="checkbox"/> 改善中	錄案派工改善，預 計 12 月 31 日前完 成	B
159	113/6/30	東區小東路近 後甲一路東向	路口右轉側撞事故交通工 程改善	建議塗銷相鄰 機慢車優先道 之混合車道距 停止線 60 公尺 內直右合併式 指向線	<input type="checkbox"/> 否 <input checked="" type="checkbox"/> 是	<input type="checkbox"/> 已完成 <input checked="" type="checkbox"/> 改善中	錄案派工改善，預 計 12 月 31 日前完 成	B
160	113/6/30	中西區健康路 與大同路	路口右轉側撞事故交通工 程改善	建議塗銷相鄰 機慢車優先道 之混合車道距 停止線 60 公尺 內直右合併式 指向線	<input type="checkbox"/> 否 <input checked="" type="checkbox"/> 是	<input type="checkbox"/> 已完成 <input checked="" type="checkbox"/> 改善中	錄案派工改善，預 計 12 月 31 日前完 成	B
161	113/6/30	中西區府前路 與開山路	路口右轉側撞事故交通工 程改善	建議塗銷相鄰 機慢車優先道 之混合車道距 停止線 60 公尺 內直右合併式 指向線	<input type="checkbox"/> 否 <input checked="" type="checkbox"/> 是	<input type="checkbox"/> 已完成 <input checked="" type="checkbox"/> 改善中	錄案派工改善，預 計 12 月 31 日前完 成	B

162	113/6/30	中西區中山路 與民權路	路口右轉側撞事故交通工程改善	建議塗銷相鄰機慢車優先道之混合車道距停止線 60 公尺內直右合併式指向線	<input type="checkbox"/> 否 <input checked="" type="checkbox"/> 是	<input type="checkbox"/> 已完成 <input checked="" type="checkbox"/> 改善中	錄案派工改善，預計 12 月 31 日前完成	B
163	113/6/30	中西區中山路 與民族路	路口右轉側撞事故交通工程改善	建議塗銷相鄰機慢車優先道之混合車道距停止線 60 公尺內直右合併式指向線	<input type="checkbox"/> 否 <input checked="" type="checkbox"/> 是	<input type="checkbox"/> 已完成 <input checked="" type="checkbox"/> 改善中	錄案派工改善，預計 12 月 31 日前完成	B
164	113/6/30	中西區中山路 與西華南街	路口右轉側撞事故交通工程改善	建議塗銷相鄰機慢車優先道之混合車道距停止線 60 公尺內直右合併式指向線	<input type="checkbox"/> 否 <input checked="" type="checkbox"/> 是	<input type="checkbox"/> 已完成 <input checked="" type="checkbox"/> 改善中	錄案派工改善，預計 12 月 31 日前完成	B
165	113/6/30	中西區中山路 與火車站	路口右轉側撞事故交通工程改善	建議塗銷相鄰機慢車優先道之混合車道距停止線 60 公尺內直右合併式指向線	<input type="checkbox"/> 否 <input checked="" type="checkbox"/> 是	<input type="checkbox"/> 已完成 <input checked="" type="checkbox"/> 改善中	錄案派工改善，預計 12 月 31 日前完成	B
166	113/6/30	中西區西門路 與中正路	路口右轉側撞事故交通工程改善	建議塗銷相鄰機慢車優先道之混合車道距停止線 60 公尺內直右合併式指向線	<input type="checkbox"/> 否 <input checked="" type="checkbox"/> 是	<input type="checkbox"/> 已完成 <input checked="" type="checkbox"/> 改善中	錄案派工改善，預計 12 月 31 日前完成	B
167	113/6/30	中西區西門路 與民生路	路口右轉側撞事故交通工程改善	建議塗銷相鄰機慢車優先道之混合車道距停止線 60 公尺	<input type="checkbox"/> 否 <input checked="" type="checkbox"/> 是	<input type="checkbox"/> 已完成 <input checked="" type="checkbox"/> 改善中	錄案派工改善，預計 12 月 31 日前完成	B

				內直右合併式 指向線				
168	113/6/30	中西區海安路 與民族路	路口右轉側撞事故交通工 程改善	建議塗銷相鄰 機慢車優先道 之混合車道距 停止線 60 公尺 內直右合併式 指向線	<input type="checkbox"/> 否 <input checked="" type="checkbox"/> 是	<input type="checkbox"/> 已完成 <input checked="" type="checkbox"/> 改善中	錄案派工改善，預 計 12 月 31 日前完 成	B
169	113/6/30	中西區海安路 與成功路	路口右轉側撞事故交通工 程改善	建議塗銷相鄰 機慢車優先道 之混合車道距 停止線 60 公尺 內直右合併式 指向線	<input type="checkbox"/> 否 <input checked="" type="checkbox"/> 是	<input type="checkbox"/> 已完成 <input checked="" type="checkbox"/> 改善中	錄案派工改善，預 計 12 月 31 日前完 成	B
170	113/6/30	中西區西門路 與中正路	路口右轉側撞事故交通工 程改善	建議塗銷相鄰 機慢車優先道 之混合車道距 停止線 60 公尺 內直右合併式 指向線	<input type="checkbox"/> 否 <input checked="" type="checkbox"/> 是	<input type="checkbox"/> 已完成 <input checked="" type="checkbox"/> 改善中	錄案派工改善，預 計 12 月 31 日前完 成	B
171	113/6/30	中西區西門路 與成功路	路口右轉側撞事故交通工 程改善	建議塗銷相鄰 機慢車優先道 之混合車道距 停止線 60 公尺 內直右合併式 指向線	<input type="checkbox"/> 否 <input checked="" type="checkbox"/> 是	<input type="checkbox"/> 已完成 <input checked="" type="checkbox"/> 改善中	錄案派工改善，預 計 12 月 31 日前完 成	B
172	113/6/30	中西區國華街 與成功路	路口右轉側撞事故交通工 程改善	建議塗銷相鄰 機慢車優先道 之混合車道距 停止線 60 公尺 內直右合併式 指向線	<input type="checkbox"/> 否 <input checked="" type="checkbox"/> 是	<input type="checkbox"/> 已完成 <input checked="" type="checkbox"/> 改善中	錄案派工改善，預 計 12 月 31 日前完 成	B

173	113/6/30	中西區西門路 2段與友愛街	路口右轉側撞事故交通工程改善	建議塗銷相鄰機慢車優先道之混合車道距停止線 60 公尺內直右合併式指向線	<input type="checkbox"/> 否 <input checked="" type="checkbox"/> 是	<input type="checkbox"/> 已完成 <input checked="" type="checkbox"/> 改善中	錄案派工改善，預計 12 月 31 日前完成	B
174	113/6/30	中西區西門路 3段與府前路	路口右轉側撞事故交通工程改善	建議塗銷相鄰機慢車優先道之混合車道距停止線 60 公尺內直右合併式指向線	<input type="checkbox"/> 否 <input checked="" type="checkbox"/> 是	<input type="checkbox"/> 已完成 <input checked="" type="checkbox"/> 改善中	錄案派工改善，預計 12 月 31 日前完成	B
175	113/6/30	中西區中華西路與永華路	路口右轉側撞事故交通工程改善	建議塗銷相鄰機慢車優先道之混合車道距停止線 60 公尺內直右合併式指向線	<input type="checkbox"/> 否 <input checked="" type="checkbox"/> 是	<input type="checkbox"/> 已完成 <input checked="" type="checkbox"/> 改善中	錄案派工改善，預計 12 月 31 日前完成	B
176	113/6/30	中西區海安路與保安街	路口右轉側撞事故交通工程改善	建議塗銷相鄰機慢車優先道之混合車道距停止線 60 公尺內直右合併式指向線	<input type="checkbox"/> 否 <input checked="" type="checkbox"/> 是	<input type="checkbox"/> 已完成 <input checked="" type="checkbox"/> 改善中	錄案派工改善，預計 12 月 31 日前完成	B
177	113/6/30	中西區海安路與大勇街	路口右轉側撞事故交通工程改善	建議塗銷相鄰機慢車優先道之混合車道距停止線 60 公尺內直右合併式指向線	<input type="checkbox"/> 否 <input checked="" type="checkbox"/> 是	<input type="checkbox"/> 已完成 <input checked="" type="checkbox"/> 改善中	錄案派工改善，預計 12 月 31 日前完成	B
178	113/6/30	中西區海安路與建安街	路口右轉側撞事故交通工程改善	建議塗銷相鄰機慢車優先道之混合車道距停止線 60 公尺	<input type="checkbox"/> 否 <input checked="" type="checkbox"/> 是	<input type="checkbox"/> 已完成 <input checked="" type="checkbox"/> 改善中	錄案派工改善，預計 12 月 31 日前完成	B

				內直右合併式 指向線				
179	113/6/30	中西區海安路 與永華路	路口右轉側撞事故交通工 程改善	建議塗銷相鄰 機慢車優先道 之混合車道距 停止線 60 公尺 內直右合併式 指向線	<input type="checkbox"/> 否 <input checked="" type="checkbox"/> 是	<input type="checkbox"/> 已完成 <input checked="" type="checkbox"/> 改善中	錄案派工改善，預 計 12 月 31 日前完 成	B
180	113/6/30	中西區海安路 與府前路	路口右轉側撞事故交通工 程改善	建議塗銷相鄰 機慢車優先道 之混合車道距 停止線 60 公尺 內直右合併式 指向線	<input type="checkbox"/> 否 <input checked="" type="checkbox"/> 是	<input type="checkbox"/> 已完成 <input checked="" type="checkbox"/> 改善中	錄案派工改善，預 計 12 月 31 日前完 成	B
181	113/6/30	中西區西和路 與和真街	路口右轉側撞事故交通工 程改善	建議塗銷相鄰 機慢車優先道 之混合車道距 停止線 60 公尺 內直右合併式 指向線	<input type="checkbox"/> 否 <input checked="" type="checkbox"/> 是	<input type="checkbox"/> 已完成 <input checked="" type="checkbox"/> 改善中	錄案派工改善，預 計 12 月 31 日前完 成	B
182	113/6/30	中西區西和路 與和美街	路口右轉側撞事故交通工 程改善	建議塗銷相鄰 機慢車優先道 之混合車道距 停止線 60 公尺 內直右合併式 指向線	<input type="checkbox"/> 否 <input checked="" type="checkbox"/> 是	<input type="checkbox"/> 已完成 <input checked="" type="checkbox"/> 改善中	錄案派工改善，預 計 12 月 31 日前完 成	B
183	113/6/30	中西區西和路 與和善街	路口右轉側撞事故交通工 程改善	建議塗銷相鄰 機慢車優先道 之混合車道距 停止線 60 公尺 內直右合併式 指向線	<input type="checkbox"/> 否 <input checked="" type="checkbox"/> 是	<input type="checkbox"/> 已完成 <input checked="" type="checkbox"/> 改善中	錄案派工改善，預 計 12 月 31 日前完 成	B

184	113/6/30	中西區西和路與西和路 287 巷	路口右轉側撞事故交通工程改善	建議塗銷相鄰機慢車優先道之混合車道距停止線 60 公尺內直右合併式指向線	<input type="checkbox"/> 否 <input checked="" type="checkbox"/> 是	<input type="checkbox"/> 已完成 <input checked="" type="checkbox"/> 改善中	錄案派工改善，預計 12 月 31 日前完成	B
185	113/6/30	中西區中華西路與中華西路 418 巷	路口右轉側撞事故交通工程改善	建議塗銷相鄰機慢車優先道之混合車道距停止線 60 公尺內直右合併式指向線	<input type="checkbox"/> 否 <input checked="" type="checkbox"/> 是	<input type="checkbox"/> 已完成 <input checked="" type="checkbox"/> 改善中	錄案派工改善，預計 12 月 31 日前完成	B
186	113/6/30	中西區中華西路與和緯路	路口右轉側撞事故交通工程改善	建議塗銷相鄰機慢車優先道之混合車道距停止線 60 公尺內直右合併式指向線	<input type="checkbox"/> 否 <input checked="" type="checkbox"/> 是	<input type="checkbox"/> 已完成 <input checked="" type="checkbox"/> 改善中	錄案派工改善，預計 12 月 31 日前完成	B
187	113/6/30	中西區中華西路與光賢街	路口右轉側撞事故交通工程改善	建議塗銷相鄰機慢車優先道之混合車道距停止線 60 公尺內直右合併式指向線	<input type="checkbox"/> 否 <input checked="" type="checkbox"/> 是	<input type="checkbox"/> 已完成 <input checked="" type="checkbox"/> 改善中	錄案派工改善，預計 12 月 31 日前完成	B
188	113/6/30	中西區中華西路與中華西路 550 巷	路口右轉側撞事故交通工程改善	建議塗銷相鄰機慢車優先道之混合車道距停止線 60 公尺內直右合併式指向線	<input type="checkbox"/> 否 <input checked="" type="checkbox"/> 是	<input type="checkbox"/> 已完成 <input checked="" type="checkbox"/> 改善中	錄案派工改善，預計 12 月 31 日前完成	B
189	113/6/30	安南區北安路、賢安路	路口右轉側撞事故交通工程改善	建議塗銷相鄰機慢車優先道之混合車道距停止線 60 公尺	<input type="checkbox"/> 否 <input checked="" type="checkbox"/> 是	<input type="checkbox"/> 已完成 <input checked="" type="checkbox"/> 改善中	錄案派工改善，預計 12 月 31 日前完成	B

				內直右合併式 指向線				
190	113/6/30	安南區北安 路、安通路	路口右轉側撞事故交通工 程改善	建議塗銷相鄰 機慢車優先道 之混合車道距 停止線 60 公尺 內直右合併式 指向線	<input type="checkbox"/> 否 <input checked="" type="checkbox"/> 是	<input type="checkbox"/> 已完成 <input checked="" type="checkbox"/> 改善中	錄案派工改善，預 計 12 月 31 日前完 成	B
191	113/6/30	安南區北安 路、北安一街	路口右轉側撞事故交通工 程改善	建議塗銷相鄰 機慢車優先道 之混合車道距 停止線 60 公尺 內直右合併式 指向線	<input type="checkbox"/> 否 <input checked="" type="checkbox"/> 是	<input type="checkbox"/> 已完成 <input checked="" type="checkbox"/> 改善中	錄案派工改善，預 計 12 月 31 日前完 成	B
192	113/6/30	安南區北安 路、安中路	路口右轉側撞事故交通工 程改善	建議塗銷相鄰 機慢車優先道 之混合車道距 停止線 60 公尺 內直右合併式 指向線	<input type="checkbox"/> 否 <input checked="" type="checkbox"/> 是	<input type="checkbox"/> 已完成 <input checked="" type="checkbox"/> 改善中	錄案派工改善，預 計 12 月 31 日前完 成	B
193	113/6/30	安南區北安 路、北安三街	路口右轉側撞事故交通工 程改善	建議塗銷相鄰 機慢車優先道 之混合車道距 停止線 60 公尺 內直右合併式 指向線	<input type="checkbox"/> 否 <input checked="" type="checkbox"/> 是	<input type="checkbox"/> 已完成 <input checked="" type="checkbox"/> 改善中	錄案派工改善，預 計 12 月 31 日前完 成	B
194	113/6/30	安南區北安 路、怡安路	路口右轉側撞事故交通工 程改善	建議塗銷相鄰 機慢車優先道 之混合車道距 停止線 60 公尺 內直右合併式 指向線	<input type="checkbox"/> 否 <input checked="" type="checkbox"/> 是	<input type="checkbox"/> 已完成 <input checked="" type="checkbox"/> 改善中	錄案派工改善，預 計 12 月 31 日前完 成	B

195	113/6/30	安南區北安路、頂安街526巷	路口右轉側撞事故交通工程改善	建議塗銷相鄰機慢車優先道之混合車道距停止線 60 公尺內直右合併式指向線	<input type="checkbox"/> 否 <input checked="" type="checkbox"/> 是	<input type="checkbox"/> 已完成 <input checked="" type="checkbox"/> 改善中	錄案派工改善，預計 12 月 31 日前完成	B
196	113/6/30	安南區北安路、北安路三段 396 巷	路口右轉側撞事故交通工程改善	建議塗銷相鄰機慢車優先道之混合車道距停止線 60 公尺內直右合併式指向線	<input type="checkbox"/> 否 <input checked="" type="checkbox"/> 是	<input type="checkbox"/> 已完成 <input checked="" type="checkbox"/> 改善中	錄案派工改善，預計 12 月 31 日前完成	B
197	113/6/30	安南區北安路、北安路三段 394 巷	路口右轉側撞事故交通工程改善	建議塗銷相鄰機慢車優先道之混合車道距停止線 60 公尺內直右合併式指向線	<input type="checkbox"/> 否 <input checked="" type="checkbox"/> 是	<input type="checkbox"/> 已完成 <input checked="" type="checkbox"/> 改善中	錄案派工改善，預計 12 月 31 日前完成	B
198	113/6/30	安南區北安路、總安街	路口右轉側撞事故交通工程改善	建議塗銷相鄰機慢車優先道之混合車道距停止線 60 公尺內直右合併式指向線	<input type="checkbox"/> 否 <input checked="" type="checkbox"/> 是	<input type="checkbox"/> 已完成 <input checked="" type="checkbox"/> 改善中	錄案派工改善，預計 12 月 31 日前完成	B
199	113/6/30	安南區北安路、頂順一街	路口右轉側撞事故交通工程改善	建議塗銷相鄰機慢車優先道之混合車道距停止線 60 公尺內直右合併式指向線	<input type="checkbox"/> 否 <input checked="" type="checkbox"/> 是	<input type="checkbox"/> 已完成 <input checked="" type="checkbox"/> 改善中	錄案派工改善，預計 12 月 31 日前完成	B
200	113/6/30	安南區北安路、北安路三段 752 巷	路口右轉側撞事故交通工程改善	建議塗銷相鄰機慢車優先道之混合車道距停止線 60 公尺	<input type="checkbox"/> 否 <input checked="" type="checkbox"/> 是	<input type="checkbox"/> 已完成 <input checked="" type="checkbox"/> 改善中	錄案派工改善，預計 12 月 31 日前完成	B

				內直右合併式 指向線				
201	113/6/30	安南區北安 路、北安三段 680 巷	路口右轉側撞事故交通工 程改善	建議塗銷相鄰 機慢車優先道 之混合車道距 停止線 60 公尺 內直右合併式 指向線	<input type="checkbox"/> 否 <input checked="" type="checkbox"/> 是	<input type="checkbox"/> 已完成 <input checked="" type="checkbox"/> 改善中	錄案派工改善，預 計 12 月 31 日前完 成	B
202	113/6/30	安南區北安 路、培安路	路口右轉側撞事故交通工 程改善	建議塗銷相鄰 機慢車優先道 之混合車道距 停止線 60 公尺 內直右合併式 指向線	<input type="checkbox"/> 否 <input checked="" type="checkbox"/> 是	<input type="checkbox"/> 已完成 <input checked="" type="checkbox"/> 改善中	錄案派工改善，預 計 12 月 31 日前完 成	B
203	113/6/30	安南區安和 路、安和路三 段 115 巷	路口右轉側撞事故交通工 程改善	建議塗銷相鄰 機慢車優先道 之混合車道距 停止線 60 公尺 內直右合併式 指向線	<input type="checkbox"/> 否 <input checked="" type="checkbox"/> 是	<input type="checkbox"/> 已完成 <input checked="" type="checkbox"/> 改善中	錄案派工改善，預 計 12 月 31 日前完 成	B
204	113/6/30	安南區安和 路、府安路	路口右轉側撞事故交通工 程改善	建議塗銷相鄰 機慢車優先道 之混合車道距 停止線 60 公尺 內直右合併式 指向線	<input type="checkbox"/> 否 <input checked="" type="checkbox"/> 是	<input type="checkbox"/> 已完成 <input checked="" type="checkbox"/> 改善中	錄案派工改善，預 計 12 月 31 日前完 成	B
205	113/6/30	安南區北安路 與安通路口	路口右轉側撞事故交通工 程改善	建議塗銷相鄰 機慢車優先道 之混合車道距 停止線 60 公尺 內直右合併式 指向線	<input type="checkbox"/> 否 <input checked="" type="checkbox"/> 是	<input type="checkbox"/> 已完成 <input checked="" type="checkbox"/> 改善中	錄案派工改善，預 計 12 月 31 日前完 成	B

206	113/6/30	安南區安通路 與海佃路口	路口右轉側撞事故交通工 程改善	建議塗銷相鄰 機慢車優先道 之混合車道距 停止線 60 公尺 內直右合併式 指向線	<input type="checkbox"/> 否 <input checked="" type="checkbox"/> 是	<input type="checkbox"/> 已完成 <input checked="" type="checkbox"/> 改善中	錄案派工改善，預 計 12 月 31 日前完 成	B
207	113/6/30	安南區海佃路 與大安街口	路口右轉側撞事故交通工 程改善	建議塗銷相鄰 機慢車優先道 之混合車道距 停止線 60 公尺 內直右合併式 指向線	<input type="checkbox"/> 否 <input checked="" type="checkbox"/> 是	<input type="checkbox"/> 已完成 <input checked="" type="checkbox"/> 改善中	錄案派工改善，預 計 12 月 31 日前完 成	B
208	113/6/30	海安南區佃路 與海佃路二段 150 巷	路口右轉側撞事故交通工 程改善	建議塗銷相鄰 機慢車優先道 之混合車道距 停止線 60 公尺 內直右合併式 指向線	<input type="checkbox"/> 否 <input checked="" type="checkbox"/> 是	<input type="checkbox"/> 已完成 <input checked="" type="checkbox"/> 改善中	錄案派工改善，預 計 12 月 31 日前完 成	B
209	113/6/30	安南區海佃路 與海佃路二段 206 巷口	路口右轉側撞事故交通工 程改善	建議塗銷相鄰 機慢車優先道 之混合車道距 停止線 60 公尺 內直右合併式 指向線	<input type="checkbox"/> 否 <input checked="" type="checkbox"/> 是	<input type="checkbox"/> 已完成 <input checked="" type="checkbox"/> 改善中	錄案派工改善，預 計 12 月 31 日前完 成	B
210	113/6/30	安南區海佃路 與海佃路二段 288 巷口	路口右轉側撞事故交通工 程改善	建議塗銷相鄰 機慢車優先道 之混合車道距 停止線 60 公尺 內直右合併式 指向線	<input type="checkbox"/> 否 <input checked="" type="checkbox"/> 是	<input type="checkbox"/> 已完成 <input checked="" type="checkbox"/> 改善中	錄案派工改善，預 計 12 月 31 日前完 成	B
211	113/6/30	安南區海佃路 與海佃路二段 342 巷口	路口右轉側撞事故交通工 程改善	建議塗銷相鄰 機慢車優先道 之混合車道距 停止線 60 公尺	<input type="checkbox"/> 否 <input checked="" type="checkbox"/> 是	<input type="checkbox"/> 已完成 <input checked="" type="checkbox"/> 改善中	錄案派工改善，預 計 12 月 31 日前完 成	B

				內直右合併式 指向線				
212	113/6/30	安南區海佃路 與海佃路二段 307 巷口	路口右轉側撞事故交通工 程改善	建議塗銷相鄰 機慢車優先道 之混合車道距 停止線 60 公尺 內直右合併式 指向線	<input type="checkbox"/> 否 <input checked="" type="checkbox"/> 是	<input type="checkbox"/> 已完成 <input checked="" type="checkbox"/> 改善中	錄案派工改善，預 計 12 月 31 日前完 成	B
213	113/6/30	安南區海佃路 與大安街口	路口右轉側撞事故交通工 程改善	建議塗銷相鄰 機慢車優先道 之混合車道距 停止線 60 公尺 內直右合併式 指向線	<input type="checkbox"/> 否 <input checked="" type="checkbox"/> 是	<input type="checkbox"/> 已完成 <input checked="" type="checkbox"/> 改善中	錄案派工改善，預 計 12 月 31 日前完 成	B
214	113/6/30	安南區海佃路 與安吉路一段 290 巷口	路口右轉側撞事故交通工 程改善	建議塗銷相鄰 機慢車優先道 之混合車道距 停止線 60 公尺 內直右合併式 指向線	<input type="checkbox"/> 否 <input checked="" type="checkbox"/> 是	<input type="checkbox"/> 已完成 <input checked="" type="checkbox"/> 改善中	錄案派工改善，預 計 12 月 31 日前完 成	B
215	113/6/30	安南區海佃路 與安吉路一段 532 巷口	路口右轉側撞事故交通工 程改善	建議塗銷相鄰 機慢車優先道 之混合車道距 停止線 60 公尺 內直右合併式 指向線	<input type="checkbox"/> 否 <input checked="" type="checkbox"/> 是	<input type="checkbox"/> 已完成 <input checked="" type="checkbox"/> 改善中	錄案派工改善，預 計 12 月 31 日前完 成	B
216	113/6/30	安南區安吉路 與本原街口	路口右轉側撞事故交通工 程改善	建議塗銷相鄰 機慢車優先道 之混合車道距 停止線 60 公尺 內直右合併式 指向線	<input type="checkbox"/> 否 <input checked="" type="checkbox"/> 是	<input type="checkbox"/> 已完成 <input checked="" type="checkbox"/> 改善中	錄案派工改善，預 計 12 月 31 日前完 成	B

217	113/6/30	安南區安吉路 與本原街二段 106 巷口	路口右轉側撞事故交通工 程改善	建議塗銷相鄰 機慢車優先道 之混合車道距 停止線 60 公尺 內直右合併式 指向線	<input type="checkbox"/> 否 <input checked="" type="checkbox"/> 是	<input type="checkbox"/> 已完成 <input checked="" type="checkbox"/> 改善中	錄案派工改善，預 計 12 月 31 日前完 成	B
218	113/6/30	安南區安吉路 與台江大道口	路口右轉側撞事故交通工 程改善	建議塗銷相鄰 機慢車優先道 之混合車道距 停止線 60 公尺 內直右合併式 指向線	<input type="checkbox"/> 否 <input checked="" type="checkbox"/> 是	<input type="checkbox"/> 已完成 <input checked="" type="checkbox"/> 改善中	錄案派工改善，預 計 12 月 31 日前完 成	B
219	113/6/30	安南區台江大 道與本原街一 段 250 巷口	路口右轉側撞事故交通工 程改善	建議塗銷相鄰 機慢車優先道 之混合車道距 停止線 60 公尺 內直右合併式 指向線	<input type="checkbox"/> 否 <input checked="" type="checkbox"/> 是	<input type="checkbox"/> 已完成 <input checked="" type="checkbox"/> 改善中	錄案派工改善，預 計 12 月 31 日前完 成	B
220	113/6/30	安南區台江大 道與長溪路口	路口右轉側撞事故交通工 程改善	建議塗銷相鄰 機慢車優先道 之混合車道距 停止線 60 公尺 內直右合併式 指向線	<input type="checkbox"/> 否 <input checked="" type="checkbox"/> 是	<input type="checkbox"/> 已完成 <input checked="" type="checkbox"/> 改善中	錄案派工改善，預 計 12 月 31 日前完 成	B
221	113/6/30	安南區台江大 道與北汕尾三 路往東方向	路口右轉側撞事故交通工 程改善	建議塗銷相鄰 機慢車優先道 之混合車道距 停止線 60 公尺 內直右合併式 指向線	<input type="checkbox"/> 否 <input checked="" type="checkbox"/> 是	<input type="checkbox"/> 已完成 <input checked="" type="checkbox"/> 改善中	錄案派工改善，預 計 12 月 31 日前完 成	B
222	113/6/30	安南區台江大 道與北汕尾三 路往西方向	路口右轉側撞事故交通工 程改善	建議塗銷相鄰 機慢車優先道 之混合車道距 停止線 60 公尺	<input type="checkbox"/> 否 <input checked="" type="checkbox"/> 是	<input type="checkbox"/> 已完成 <input checked="" type="checkbox"/> 改善中	錄案派工改善，預 計 12 月 31 日前完 成	B

				內直右合併式 指向線				
223	113/6/30	安南區台江大 道與育英街往 西方向	路口右轉側撞事故交通工 程改善	建議塗銷相鄰 機慢車優先道 之混合車道距 停止線 60 公尺 內直右合併式 指向線	<input type="checkbox"/> 否 <input checked="" type="checkbox"/> 是	<input type="checkbox"/> 已完成 <input checked="" type="checkbox"/> 改善中	錄案派工改善，預 計 12 月 31 日前完 成	B
224	113/6/30	安南區台江大 道與育英街往 東方向	路口右轉側撞事故交通工 程改善	建議塗銷相鄰 機慢車優先道 之混合車道距 停止線 60 公尺 內直右合併式 指向線	<input type="checkbox"/> 否 <input checked="" type="checkbox"/> 是	<input type="checkbox"/> 已完成 <input checked="" type="checkbox"/> 改善中	錄案派工改善，預 計 12 月 31 日前完 成	B
225	113/6/30	安南區本田路 與鹿耳車大道	路口右轉側撞事故交通工 程改善	建議塗銷相鄰 機慢車優先道 之混合車道距 停止線 60 公尺 內直右合併式 指向線	<input type="checkbox"/> 否 <input checked="" type="checkbox"/> 是	<input type="checkbox"/> 已完成 <input checked="" type="checkbox"/> 改善中	錄案派工改善，預 計 12 月 31 日前完 成	B
226	113/6/30	安南區本田路 與工業三路往 東	路口右轉側撞事故交通工 程改善	建議塗銷相鄰 機慢車優先道 之混合車道距 停止線 60 公尺 內直右合併式 指向線	<input type="checkbox"/> 否 <input checked="" type="checkbox"/> 是	<input type="checkbox"/> 已完成 <input checked="" type="checkbox"/> 改善中	錄案派工改善，預 計 12 月 31 日前完 成	B
227	113/6/30	安南區本田路 與工業二路往 西	路口右轉側撞事故交通工 程改善	建議塗銷相鄰 機慢車優先道 之混合車道距 停止線 60 公尺 內直右合併式 指向線	<input type="checkbox"/> 否 <input checked="" type="checkbox"/> 是	<input type="checkbox"/> 已完成 <input checked="" type="checkbox"/> 改善中	錄案派工改善，預 計 12 月 31 日前完 成	B

228	113/6/30	安南區本田路與工業三路往西	路口右轉側撞事故交通工程改善	建議塗銷相鄰機慢車優先道之混合車道距停止線 60 公尺內直右合併式指向線	<input type="checkbox"/> 否 <input checked="" type="checkbox"/> 是	<input type="checkbox"/> 已完成 <input checked="" type="checkbox"/> 改善中	錄案派工改善，預計 12 月 31 日前完成	B
229	113/6/30	安南區本田路與工業五路往西	路口右轉側撞事故交通工程改善	建議塗銷相鄰機慢車優先道之混合車道距停止線 60 公尺內直右合併式指向線	<input type="checkbox"/> 否 <input checked="" type="checkbox"/> 是	<input type="checkbox"/> 已完成 <input checked="" type="checkbox"/> 改善中	錄案派工改善，預計 12 月 31 日前完成	B
230	113/6/30	安南區本田路與鹽安路往西	路口右轉側撞事故交通工程改善	建議塗銷相鄰機慢車優先道之混合車道距停止線 60 公尺內直右合併式指向線	<input type="checkbox"/> 否 <input checked="" type="checkbox"/> 是	<input type="checkbox"/> 已完成 <input checked="" type="checkbox"/> 改善中	錄案派工改善，預計 12 月 31 日前完成	B
231	113/6/30	安南區北汕尾二路與本田路往東	路口右轉側撞事故交通工程改善	建議塗銷相鄰機慢車優先道之混合車道距停止線 60 公尺內直右合併式指向線	<input type="checkbox"/> 否 <input checked="" type="checkbox"/> 是	<input type="checkbox"/> 已完成 <input checked="" type="checkbox"/> 改善中	錄案派工改善，預計 12 月 31 日前完成	B
232	113/6/30	安南區北汕尾二路 800 巷口往東	路口右轉側撞事故交通工程改善	建議塗銷相鄰機慢車優先道之混合車道距停止線 60 公尺內直右合併式指向線	<input type="checkbox"/> 否 <input checked="" type="checkbox"/> 是	<input type="checkbox"/> 已完成 <input checked="" type="checkbox"/> 改善中	錄案派工改善，預計 12 月 31 日前完成	B
233	113/6/30	安南區北汕尾二路 800 巷 9 弄口往東	路口右轉側撞事故交通工程改善	建議塗銷相鄰機慢車優先道之混合車道距停止線 60 公尺	<input type="checkbox"/> 否 <input checked="" type="checkbox"/> 是	<input type="checkbox"/> 已完成 <input checked="" type="checkbox"/> 改善中	錄案派工改善，預計 12 月 31 日前完成	B

				內直右合併式 指向線				
234	113/6/30	安南區北汕尾 二路與顯宮一 街往西	路口右轉側撞事故交通工 程改善	建議塗銷相鄰 機慢車優先道 之混合車道距 停止線 60 公尺 內直右合併式 指向線	<input type="checkbox"/> 否 <input checked="" type="checkbox"/> 是	<input type="checkbox"/> 已完成 <input checked="" type="checkbox"/> 改善中	錄案派工改善，預 計 12 月 31 日前完 成	B
235	113/6/30	安南區北汕尾 二路與顯宮二 街往西	路口右轉側撞事故交通工 程改善	建議塗銷相鄰 機慢車優先道 之混合車道距 停止線 60 公尺 內直右合併式 指向線	<input type="checkbox"/> 否 <input checked="" type="checkbox"/> 是	<input type="checkbox"/> 已完成 <input checked="" type="checkbox"/> 改善中	錄案派工改善，預 計 12 月 31 日前完 成	B
236	113/6/30	安南區北汕尾 二路 661 巷往 西	路口右轉側撞事故交通工 程改善	建議塗銷相鄰 機慢車優先道 之混合車道距 停止線 60 公尺 內直右合併式 指向線	<input type="checkbox"/> 否 <input checked="" type="checkbox"/> 是	<input type="checkbox"/> 已完成 <input checked="" type="checkbox"/> 改善中	錄案派工改善，預 計 12 月 31 日前完 成	B
237	113/6/30	安平區中華西 路二段(府前路 至中華西路二 段 49 巷口)	路口右轉側撞事故交通工 程改善	建議塗銷相鄰 機慢車優先道 之混合車道距 停止線 60 公尺 內直右合併式 指向線	<input type="checkbox"/> 否 <input checked="" type="checkbox"/> 是	<input type="checkbox"/> 已完成 <input checked="" type="checkbox"/> 改善中	錄案派工改善，預 計 12 月 31 日前完 成	B
238	113/6/30	安平區永華路 二段(中華西路 二段至永華十 一街口)	路口右轉側撞事故交通工 程改善	建議塗銷相鄰 機慢車優先道 之混合車道距 停止線 60 公尺 內直右合併式 指向線	<input type="checkbox"/> 否 <input checked="" type="checkbox"/> 是	<input type="checkbox"/> 已完成 <input checked="" type="checkbox"/> 改善中	錄案派工改善，預 計 12 月 31 日前完 成	B

239	113/6/30	安平區健康路三段(健康一街至健康四街)	路口右轉側撞事故交通工程改善	建議塗銷相鄰機慢車優先道之混合車道距停止線 60 公尺內直右合併式指向線	<input type="checkbox"/> 否 <input checked="" type="checkbox"/> 是	<input type="checkbox"/> 已完成 <input checked="" type="checkbox"/> 改善中	錄案派工改善，預計 12 月 31 日前完成	B
240	113/6/30	北區中華北路一段(北向)78巷口	路口右轉側撞事故交通工程改善	建議塗銷相鄰機慢車優先道之混合車道距停止線 60 公尺內直右合併式指向線	<input type="checkbox"/> 否 <input checked="" type="checkbox"/> 是	<input type="checkbox"/> 已完成 <input checked="" type="checkbox"/> 改善中	錄案派工改善，預計 12 月 31 日前完成	B
241	113/6/30	北區中華北路一段(北向)126號(與大興街口)	路口右轉側撞事故交通工程改善	建議塗銷相鄰機慢車優先道之混合車道距停止線 60 公尺內直右合併式指向線	<input type="checkbox"/> 否 <input checked="" type="checkbox"/> 是	<input type="checkbox"/> 已完成 <input checked="" type="checkbox"/> 改善中	錄案派工改善，預計 12 月 31 日前完成	B
242	113/6/30	北區中華北路二段(東向)41巷口	路口右轉側撞事故交通工程改善	建議塗銷相鄰機慢車優先道之混合車道距停止線 60 公尺內直右合併式指向線	<input type="checkbox"/> 否 <input checked="" type="checkbox"/> 是	<input type="checkbox"/> 已完成 <input checked="" type="checkbox"/> 改善中	錄案派工改善，預計 12 月 31 日前完成	B
243	113/6/30	北區中華北路二段(東向)101號(與海安路口)	路口右轉側撞事故交通工程改善	建議塗銷相鄰機慢車優先道之混合車道距停止線 60 公尺內直右合併式指向線	<input type="checkbox"/> 否 <input checked="" type="checkbox"/> 是	<input type="checkbox"/> 已完成 <input checked="" type="checkbox"/> 改善中	錄案派工改善，預計 12 月 31 日前完成	B
244	113/6/30	北區和緯路三段(西向)180巷口	路口右轉側撞事故交通工程改善	建議塗銷相鄰機慢車優先道之混合車道距停止線 60 公尺	<input type="checkbox"/> 否 <input checked="" type="checkbox"/> 是	<input type="checkbox"/> 已完成 <input checked="" type="checkbox"/> 改善中	錄案派工改善，預計 12 月 31 日前完成	B

				內直右合併式 指向線				
245	113/6/30	北區和緯路三 段(西向)210 號(與文賢三街 口)	路口右轉側撞事故交通工 程改善	建議塗銷相鄰 機慢車優先道 之混合車道距 停止線 60 公尺 內直右合併式 指向線	<input type="checkbox"/> 否 <input checked="" type="checkbox"/> 是	<input type="checkbox"/> 已完成 <input checked="" type="checkbox"/> 改善中	錄案派工改善，預 計 12 月 31 日前完 成	B
246	113/6/30	北區和緯路三 段(西向)256 號(與文賢二街 口)	路口右轉側撞事故交通工 程改善	建議塗銷相鄰 機慢車優先道 之混合車道距 停止線 60 公尺 內直右合併式 指向線	<input type="checkbox"/> 否 <input checked="" type="checkbox"/> 是	<input type="checkbox"/> 已完成 <input checked="" type="checkbox"/> 改善中	錄案派工改善，預 計 12 月 31 日前完 成	B
247	113/6/30	北區和緯路三 段(西向)332 號(與文賢一 路口)	路口右轉側撞事故交通工 程改善	建議塗銷相鄰 機慢車優先道 之混合車道距 停止線 60 公尺 內直右合併式 指向線	<input type="checkbox"/> 否 <input checked="" type="checkbox"/> 是	<input type="checkbox"/> 已完成 <input checked="" type="checkbox"/> 改善中	錄案派工改善，預 計 12 月 31 日前完 成	B
248	113/6/30	北區和緯路四 段(西向)8 號 (與文賢路口)	路口右轉側撞事故交通工 程改善	建議塗銷相鄰 機慢車優先道 之混合車道距 停止線 60 公尺 內直右合併式 指向線	<input type="checkbox"/> 否 <input checked="" type="checkbox"/> 是	<input type="checkbox"/> 已完成 <input checked="" type="checkbox"/> 改善中	錄案派工改善，預 計 12 月 31 日前完 成	B
249	113/6/30	北區和緯路四 段(西向)8 號 (好市多後方無 名巷)	路口右轉側撞事故交通工 程改善	建議塗銷相鄰 機慢車優先道 之混合車道距 停止線 60 公尺 內直右合併式 指向線	<input type="checkbox"/> 否 <input checked="" type="checkbox"/> 是	<input type="checkbox"/> 已完成 <input checked="" type="checkbox"/> 改善中	錄案派工改善，預 計 12 月 31 日前完 成	B

250	113/6/30	北區和緯路四段(西向)332號(與大興街233巷口)	路口右轉側撞事故交通工程改善	建議塗銷相鄰機慢車優先道之混合車道距停止線 60 公尺內直右合併式指向線	<input type="checkbox"/> 否 <input checked="" type="checkbox"/> 是	<input type="checkbox"/> 已完成 <input checked="" type="checkbox"/> 改善中	錄案派工改善，預計 12 月 31 日前完成	B
251	113/6/30	北區和緯路四段(西向)366號(與武聖路口)	路口右轉側撞事故交通工程改善	建議塗銷相鄰機慢車優先道之混合車道距停止線 60 公尺內直右合併式指向線	<input type="checkbox"/> 否 <input checked="" type="checkbox"/> 是	<input type="checkbox"/> 已完成 <input checked="" type="checkbox"/> 改善中	錄案派工改善，預計 12 月 31 日前完成	B
252	113/6/30	北區和緯路四段(西向)426號(與中華北路一段口)	路口右轉側撞事故交通工程改善	建議塗銷相鄰機慢車優先道之混合車道距停止線 60 公尺內直右合併式指向線	<input type="checkbox"/> 否 <input checked="" type="checkbox"/> 是	<input type="checkbox"/> 已完成 <input checked="" type="checkbox"/> 改善中	錄案派工改善，預計 12 月 31 日前完成	B
253	113/6/30	北區和緯路五段(西向)76號(與賢北街口)	路口右轉側撞事故交通工程改善	建議塗銷相鄰機慢車優先道之混合車道距停止線 60 公尺內直右合併式指向線	<input type="checkbox"/> 否 <input checked="" type="checkbox"/> 是	<input type="checkbox"/> 已完成 <input checked="" type="checkbox"/> 改善中	錄案派工改善，預計 12 月 31 日前完成	B
254	113/6/30	北區和緯路五段(西向)234巷口(與湖美一街口)	路口右轉側撞事故交通工程改善	建議塗銷相鄰機慢車優先道之混合車道距停止線 60 公尺內直右合併式指向線	<input type="checkbox"/> 否 <input checked="" type="checkbox"/> 是	<input type="checkbox"/> 已完成 <input checked="" type="checkbox"/> 改善中	錄案派工改善，預計 12 月 31 日前完成	B
255	113/6/30	北區和緯路五段(西向)278號	路口右轉側撞事故交通工程改善	建議塗銷相鄰機慢車優先道之混合車道距停止線 60 公尺	<input type="checkbox"/> 否 <input checked="" type="checkbox"/> 是	<input type="checkbox"/> 已完成 <input checked="" type="checkbox"/> 改善中	錄案派工改善，預計 12 月 31 日前完成	B

				內直右合併式 指向線				
256	113/6/30	北區和緯路五 段(西向)288 號(與西賢街 口)	路口右轉側撞事故交通工 程改善	建議塗銷相鄰 機慢車優先道 之混合車道距 停止線 60 公尺 內直右合併式 指向線	<input type="checkbox"/> 否 <input checked="" type="checkbox"/> 是	<input type="checkbox"/> 已完成 <input checked="" type="checkbox"/> 改善中	錄案派工改善，預 計 12 月 31 日前完 成	B
257	113/6/30	北區海安路三 段(南向)219 巷口	路口右轉側撞事故交通工 程改善	建議塗銷相鄰 機慢車優先道 之混合車道距 停止線 60 公尺 內直右合併式 指向線	<input type="checkbox"/> 否 <input checked="" type="checkbox"/> 是	<input type="checkbox"/> 已完成 <input checked="" type="checkbox"/> 改善中	錄案派工改善，預 計 12 月 31 日前完 成	B
258	113/6/30	北區海安路三 段(南向)245 號	路口右轉側撞事故交通工 程改善	建議塗銷相鄰 機慢車優先道 之混合車道距 停止線 60 公尺 內直右合併式 指向線	<input type="checkbox"/> 否 <input checked="" type="checkbox"/> 是	<input type="checkbox"/> 已完成 <input checked="" type="checkbox"/> 改善中	錄案派工改善，預 計 12 月 31 日前完 成	B
259	113/6/30	北區海安路三 段(南向)287 號	路口右轉側撞事故交通工 程改善	建議塗銷相鄰 機慢車優先道 之混合車道距 停止線 60 公尺 內直右合併式 指向線	<input type="checkbox"/> 否 <input checked="" type="checkbox"/> 是	<input type="checkbox"/> 已完成 <input checked="" type="checkbox"/> 改善中	錄案派工改善，預 計 12 月 31 日前完 成	B
260	113/6/30	北區海安路三 段(南向)533 號	路口右轉側撞事故交通工 程改善	建議塗銷相鄰 機慢車優先道 之混合車道距 停止線 60 公尺 內直右合併式 指向線	<input type="checkbox"/> 否 <input checked="" type="checkbox"/> 是	<input type="checkbox"/> 已完成 <input checked="" type="checkbox"/> 改善中	錄案派工改善，預 計 12 月 31 日前完 成	B

261	113/6/30	北區成功路與公園路口	路口右轉側撞事故交通工程改善	建議塗銷相鄰機慢車優先道之混合車道距停止線 60 公尺內直右合併式指向線	<input type="checkbox"/> 否 <input checked="" type="checkbox"/> 是	<input type="checkbox"/> 已完成 <input checked="" type="checkbox"/> 改善中	錄案派工改善，預計 12 月 31 日前完成	B
262	113/6/30	北區成功路與中成路口	路口右轉側撞事故交通工程改善	建議塗銷相鄰機慢車優先道之混合車道距停止線 60 公尺內直右合併式指向線	<input type="checkbox"/> 否 <input checked="" type="checkbox"/> 是	<input type="checkbox"/> 已完成 <input checked="" type="checkbox"/> 改善中	錄案派工改善，預計 12 月 31 日前完成	B
263	113/6/30	北區成功路與長北街口	路口右轉側撞事故交通工程改善	建議塗銷相鄰機慢車優先道之混合車道距停止線 60 公尺內直右合併式指向線	<input type="checkbox"/> 否 <input checked="" type="checkbox"/> 是	<input type="checkbox"/> 已完成 <input checked="" type="checkbox"/> 改善中	錄案派工改善，預計 12 月 31 日前完成	B
264	113/6/30	北區小東路與小東路 147 巷口	路口右轉側撞事故交通工程改善	建議塗銷相鄰機慢車優先道之混合車道距停止線 60 公尺內直右合併式指向線	<input type="checkbox"/> 否 <input checked="" type="checkbox"/> 是	<input type="checkbox"/> 已完成 <input checked="" type="checkbox"/> 改善中	錄案派工改善，預計 12 月 31 日前完成	B
265	113/6/30	北區小東路與東豐路口	路口右轉側撞事故交通工程改善	建議塗銷相鄰機慢車優先道之混合車道距停止線 60 公尺內直右合併式指向線	<input type="checkbox"/> 否 <input checked="" type="checkbox"/> 是	<input type="checkbox"/> 已完成 <input checked="" type="checkbox"/> 改善中	錄案派工改善，預計 12 月 31 日前完成	B
266	113/6/30	北區小東路與東興路口	路口右轉側撞事故交通工程改善	建議塗銷相鄰機慢車優先道之混合車道距停止線 60 公尺	<input type="checkbox"/> 否 <input checked="" type="checkbox"/> 是	<input type="checkbox"/> 已完成 <input checked="" type="checkbox"/> 改善中	錄案派工改善，預計 12 月 31 日前完成	B

				內直右合併式 指向線				
267	113/6/30	北區小東路與 小東路 307 巷 口	路口右轉側撞事故交通工 程改善	建議塗銷相鄰 機慢車優先道 之混合車道距 停止線 60 公尺 內直右合併式 指向線	<input type="checkbox"/> 否 <input checked="" type="checkbox"/> 是	<input type="checkbox"/> 已完成 <input checked="" type="checkbox"/> 改善中	錄案派工改善，預 計 12 月 31 日前完 成	B
268	113/6/30	北區東豐路與 林森路三段	路口右轉側撞事故交通工 程改善	建議塗銷相鄰 機慢車優先道 之混合車道距 停止線 60 公尺 內直右合併式 指向線	<input type="checkbox"/> 否 <input checked="" type="checkbox"/> 是	<input type="checkbox"/> 已完成 <input checked="" type="checkbox"/> 改善中	錄案派工改善，預 計 12 月 31 日前完 成	B
269	113/6/30	北區東豐路段 與無路名地段 (西往東)	路口右轉側撞事故交通工 程改善	建議塗銷相鄰 機慢車優先道 之混合車道距 停止線 60 公尺 內直右合併式 指向線	<input type="checkbox"/> 否 <input checked="" type="checkbox"/> 是	<input type="checkbox"/> 已完成 <input checked="" type="checkbox"/> 改善中	錄案派工改善，預 計 12 月 31 日前完 成	B
270	113/6/30	北區東豐路與 勝利路口	路口右轉側撞事故交通工 程改善	建議塗銷相鄰 機慢車優先道 之混合車道距 停止線 60 公尺 內直右合併式 指向線	<input type="checkbox"/> 否 <input checked="" type="checkbox"/> 是	<input type="checkbox"/> 已完成 <input checked="" type="checkbox"/> 改善中	錄案派工改善，預 計 12 月 31 日前完 成	B
271	113/6/30	北區東豐路段 (西往東)	路口右轉側撞事故交通工 程改善	建議塗銷相鄰 機慢車優先道 之混合車道距 停止線 60 公尺 內直右合併式 指向線	<input type="checkbox"/> 否 <input checked="" type="checkbox"/> 是	<input type="checkbox"/> 已完成 <input checked="" type="checkbox"/> 改善中	錄案派工改善，預 計 12 月 31 日前完 成	B

272	113/6/30	北區林森路三段與東豐路口	路口右轉側撞事故交通工程改善	建議塗銷相鄰機慢車優先道之混合車道距停止線 60 公尺內直右合併式指向線	<input type="checkbox"/> 否 <input checked="" type="checkbox"/> 是	<input type="checkbox"/> 已完成 <input checked="" type="checkbox"/> 改善中	錄案派工改善，預計 12 月 31 日前完成	B
273	113/6/30	北區林森路三段與開元路 212 巷口	路口右轉側撞事故交通工程改善	建議塗銷相鄰機慢車優先道之混合車道距停止線 60 公尺內直右合併式指向線	<input type="checkbox"/> 否 <input checked="" type="checkbox"/> 是	<input type="checkbox"/> 已完成 <input checked="" type="checkbox"/> 改善中	錄案派工改善，預計 12 月 31 日前完成	B
274	113/6/30	北區東豐路與長榮路口	路口右轉側撞事故交通工程改善	建議塗銷相鄰機慢車優先道之混合車道距停止線 60 公尺內直右合併式指向線	<input type="checkbox"/> 否 <input checked="" type="checkbox"/> 是	<input type="checkbox"/> 已完成 <input checked="" type="checkbox"/> 改善中	錄案派工改善，預計 12 月 31 日前完成	B
275	113/6/30	北區林森路三段與長榮路四段 58 巷口	路口右轉側撞事故交通工程改善	建議塗銷相鄰機慢車優先道之混合車道距停止線 60 公尺內直右合併式指向線	<input type="checkbox"/> 否 <input checked="" type="checkbox"/> 是	<input type="checkbox"/> 已完成 <input checked="" type="checkbox"/> 改善中	錄案派工改善，預計 12 月 31 日前完成	B
276	113/6/30	北區林森路三段與開南街口 (北往南)	路口右轉側撞事故交通工程改善	建議塗銷相鄰機慢車優先道之混合車道距停止線 60 公尺內直右合併式指向線	<input type="checkbox"/> 否 <input checked="" type="checkbox"/> 是	<input type="checkbox"/> 已完成 <input checked="" type="checkbox"/> 改善中	錄案派工改善，預計 12 月 31 日前完成	B
277	113/6/30	北區林森路三段與林森路三段 140 巷口	路口右轉側撞事故交通工程改善	建議塗銷相鄰機慢車優先道之混合車道距停止線 60 公尺	<input type="checkbox"/> 否 <input checked="" type="checkbox"/> 是	<input type="checkbox"/> 已完成 <input checked="" type="checkbox"/> 改善中	錄案派工改善，預計 12 月 31 日前完成	B

				內直右合併式 指向線				
278	113/6/30	北區林森路三 與開南街口(南 往北)	路口右轉側撞事故交通工 程改善	建議塗銷相鄰 機慢車優先道 之混合車道距 停止線 60 公尺 內直右合併式 指向線	<input type="checkbox"/> 否 <input checked="" type="checkbox"/> 是	<input type="checkbox"/> 已完成 <input checked="" type="checkbox"/> 改善中	錄案派工改善，預 計 12 月 31 日前完 成	B
279	113/6/30	北區成功路與 國華街口	路口右轉側撞事故交通工 程改善	建議塗銷相鄰 機慢車優先道 之混合車道距 停止線 60 公尺 內直右合併式 指向線	<input type="checkbox"/> 否 <input checked="" type="checkbox"/> 是	<input type="checkbox"/> 已完成 <input checked="" type="checkbox"/> 改善中	錄案派工改善，預 計 12 月 31 日前完 成	B
280	113/6/30	北區成功路與 海安路口	路口右轉側撞事故交通工 程改善	建議塗銷相鄰 機慢車優先道 之混合車道距 停止線 60 公尺 內直右合併式 指向線	<input type="checkbox"/> 否 <input checked="" type="checkbox"/> 是	<input type="checkbox"/> 已完成 <input checked="" type="checkbox"/> 改善中	錄案派工改善，預 計 12 月 31 日前完 成	B
281	113/6/30	北區成功路與 康樂街口	路口右轉側撞事故交通工 程改善	建議塗銷相鄰 機慢車優先道 之混合車道距 停止線 60 公尺 內直右合併式 指向線	<input type="checkbox"/> 否 <input checked="" type="checkbox"/> 是	<input type="checkbox"/> 已完成 <input checked="" type="checkbox"/> 改善中	錄案派工改善，預 計 12 月 31 日前完 成	B
282	113/6/30	北區成功路與 金華路口	路口右轉側撞事故交通工 程改善	建議塗銷相鄰 機慢車優先道 之混合車道距 停止線 60 公尺 內直右合併式 指向線	<input type="checkbox"/> 否 <input checked="" type="checkbox"/> 是	<input type="checkbox"/> 已完成 <input checked="" type="checkbox"/> 改善中	錄案派工改善，預 計 12 月 31 日前完 成	B

283	113/6/30	北區成功路與 臨安路口	路口右轉側撞事故交通工 程改善	建議塗銷相鄰 機慢車優先道 之混合車道距 停止線 60 公尺 內直右合併式 指向線	<input type="checkbox"/> 否 <input checked="" type="checkbox"/> 是	<input type="checkbox"/> 已完成 <input checked="" type="checkbox"/> 改善中	錄案派工改善，預 計 12 月 31 日前完 成	B
284	113/6/30	北區成功路與 文賢路口	路口右轉側撞事故交通工 程改善	建議塗銷相鄰 機慢車優先道 之混合車道距 停止線 60 公尺 內直右合併式 指向線	<input type="checkbox"/> 否 <input checked="" type="checkbox"/> 是	<input type="checkbox"/> 已完成 <input checked="" type="checkbox"/> 改善中	錄案派工改善，預 計 12 月 31 日前完 成	B
285	113/6/30	北區海安路與 海成街口(海安 路北向)	路口右轉側撞事故交通工 程改善	建議塗銷相鄰 機慢車優先道 之混合車道距 停止線 60 公尺 內直右合併式 指向線	<input type="checkbox"/> 否 <input checked="" type="checkbox"/> 是	<input type="checkbox"/> 已完成 <input checked="" type="checkbox"/> 改善中	錄案派工改善，預 計 12 月 31 日前完 成	B
286	113/6/30	北區海安路與 海成街口(海安 路南向)	路口右轉側撞事故交通工 程改善	建議塗銷相鄰 機慢車優先道 之混合車道距 停止線 60 公尺 內直右合併式 指向線	<input type="checkbox"/> 否 <input checked="" type="checkbox"/> 是	<input type="checkbox"/> 已完成 <input checked="" type="checkbox"/> 改善中	錄案派工改善，預 計 12 月 31 日前完 成	B
287	113/6/30	北區海安路與 海安路三段 74 巷口(海安路北 向)	路口右轉側撞事故交通工 程改善	建議塗銷相鄰 機慢車優先道 之混合車道距 停止線 60 公尺 內直右合併式 指向線	<input type="checkbox"/> 否 <input checked="" type="checkbox"/> 是	<input type="checkbox"/> 已完成 <input checked="" type="checkbox"/> 改善中	錄案派工改善，預 計 12 月 31 日前完 成	B
288	113/6/30	北區海安路與 海安路三段 71 巷口(海安路南	路口右轉側撞事故交通工 程改善	建議塗銷相鄰 機慢車優先道 之混合車道距 停止線 60 公尺	<input type="checkbox"/> 否 <input checked="" type="checkbox"/> 是	<input type="checkbox"/> 已完成 <input checked="" type="checkbox"/> 改善中	錄案派工改善，預 計 12 月 31 日前完 成	B

		向)		內直右合併式 指向線				
289	113/6/30	北區海安路與 臨安路(海安路 北向)	路口右轉側撞事故交通工 程改善	建議塗銷相鄰 機慢車優先道 之混合車道距 停止線 60 公尺 內直右合併式 指向線	<input type="checkbox"/> 否 <input checked="" type="checkbox"/> 是	<input type="checkbox"/> 已完成 <input checked="" type="checkbox"/> 改善中	錄案派工改善，預 計 12 月 31 日前完 成	B
290	113/6/30	北區海安路與 臨安路口(海安 路南向)	路口右轉側撞事故交通工 程改善	建議塗銷相鄰 機慢車優先道 之混合車道距 停止線 60 公尺 內直右合併式 指向線	<input type="checkbox"/> 否 <input checked="" type="checkbox"/> 是	<input type="checkbox"/> 已完成 <input checked="" type="checkbox"/> 改善中	錄案派工改善，預 計 12 月 31 日前完 成	B
291	113/6/30	北區海安路與 民德路口(海安 路北向)	路口右轉側撞事故交通工 程改善	建議塗銷相鄰 機慢車優先道 之混合車道距 停止線 60 公尺 內直右合併式 指向線	<input type="checkbox"/> 否 <input checked="" type="checkbox"/> 是	<input type="checkbox"/> 已完成 <input checked="" type="checkbox"/> 改善中	錄案派工改善，預 計 12 月 31 日前完 成	B
292	113/6/30	北區海安路與 育德二路 51 巷 口(海安路北 向)	路口右轉側撞事故交通工 程改善	建議塗銷相鄰 機慢車優先道 之混合車道距 停止線 60 公尺 內直右合併式 指向線	<input type="checkbox"/> 否 <input checked="" type="checkbox"/> 是	<input type="checkbox"/> 已完成 <input checked="" type="checkbox"/> 改善中	錄案派工改善，預 計 12 月 31 日前完 成	B
293	113/6/30	北區海安路與 成功路口(海安 路南向)	路口右轉側撞事故交通工 程改善	建議塗銷相鄰 機慢車優先道 之混合車道距 停止線 60 公尺 內直右合併式 指向線	<input type="checkbox"/> 否 <input checked="" type="checkbox"/> 是	<input type="checkbox"/> 已完成 <input checked="" type="checkbox"/> 改善中	錄案派工改善，預 計 12 月 31 日前完 成	B

294	113/6/30	北區中華北路二段與北安路一段口	路口右轉側撞事故交通工程改善	建議塗銷相鄰機慢車優先道之混合車道距停止線 60 公尺內直右合併式指向線	<input type="checkbox"/> 否 <input checked="" type="checkbox"/> 是	<input type="checkbox"/> 已完成 <input checked="" type="checkbox"/> 改善中	錄案派工改善，預計 12 月 31 日前完成	B
295	113/6/30	北區北安路一段與育德路口	路口右轉側撞事故交通工程改善	建議塗銷相鄰機慢車優先道之混合車道距停止線 60 公尺內直右合併式指向線	<input type="checkbox"/> 否 <input checked="" type="checkbox"/> 是	<input type="checkbox"/> 已完成 <input checked="" type="checkbox"/> 改善中	錄案派工改善，預計 12 月 31 日前完成	B
296	113/6/30	北區北安路一段與育賢街口	路口右轉側撞事故交通工程改善	建議塗銷相鄰機慢車優先道之混合車道距停止線 60 公尺內直右合併式指向線	<input type="checkbox"/> 否 <input checked="" type="checkbox"/> 是	<input type="checkbox"/> 已完成 <input checked="" type="checkbox"/> 改善中	錄案派工改善，預計 12 月 31 日前完成	B
297	113/6/30	北區西門路四段與文成三路口	路口右轉側撞事故交通工程改善	建議塗銷相鄰機慢車優先道之混合車道距停止線 60 公尺內直右合併式指向線	<input type="checkbox"/> 否 <input checked="" type="checkbox"/> 是	<input type="checkbox"/> 已完成 <input checked="" type="checkbox"/> 改善中	錄案派工改善，預計 12 月 31 日前完成	B
298	113/6/30	北區西門路四段與文成一路口	路口右轉側撞事故交通工程改善	建議塗銷相鄰機慢車優先道之混合車道距停止線 60 公尺內直右合併式指向線	<input type="checkbox"/> 否 <input checked="" type="checkbox"/> 是	<input type="checkbox"/> 已完成 <input checked="" type="checkbox"/> 改善中	錄案派工改善，預計 12 月 31 日前完成	B
299	113/6/30	北區西門路四段與文成路口	路口右轉側撞事故交通工程改善	建議塗銷相鄰機慢車優先道之混合車道距停止線 60 公尺	<input type="checkbox"/> 否 <input checked="" type="checkbox"/> 是	<input type="checkbox"/> 已完成 <input checked="" type="checkbox"/> 改善中	錄案派工改善，預計 12 月 31 日前完成	B

				內直右合併式 指向線				
300	113/6/30	北區西門路四 段與和緯路二 段口	路口右轉側撞事故交通工 程改善	建議塗銷相鄰 機慢車優先道 之混合車道距 停止線 60 公尺 內直右合併式 指向線	<input type="checkbox"/> 否 <input checked="" type="checkbox"/> 是	<input type="checkbox"/> 已完成 <input checked="" type="checkbox"/> 改善中	錄案派工改善，預 計 12 月 31 日前完 成	B
301	113/6/30	北區西門路四 段與立賢路一 段口	路口右轉側撞事故交通工 程改善	建議塗銷相鄰 機慢車優先道 之混合車道距 停止線 60 公尺 內直右合併式 指向線	<input type="checkbox"/> 否 <input checked="" type="checkbox"/> 是	<input type="checkbox"/> 已完成 <input checked="" type="checkbox"/> 改善中	錄案派工改善，預 計 12 月 31 日前完 成	B
302	113/6/30	北區西門路四 段與西門路四 段 65 巷口	路口右轉側撞事故交通工 程改善	建議塗銷相鄰 機慢車優先道 之混合車道距 停止線 60 公尺 內直右合併式 指向線	<input type="checkbox"/> 否 <input checked="" type="checkbox"/> 是	<input type="checkbox"/> 已完成 <input checked="" type="checkbox"/> 改善中	錄案派工改善，預 計 12 月 31 日前完 成	B
303	113/6/30	北區西門路四 段與西門路四 段 1 巷口	路口右轉側撞事故交通工 程改善	建議塗銷相鄰 機慢車優先道 之混合車道距 停止線 60 公尺 內直右合併式 指向線	<input type="checkbox"/> 否 <input checked="" type="checkbox"/> 是	<input type="checkbox"/> 已完成 <input checked="" type="checkbox"/> 改善中	錄案派工改善，預 計 12 月 31 日前完 成	B
304	113/6/30	北區海安路三 段與立賢路一 段口	路口右轉側撞事故交通工 程改善	建議塗銷相鄰 機慢車優先道 之混合車道距 停止線 60 公尺 內直右合併式 指向線	<input type="checkbox"/> 否 <input checked="" type="checkbox"/> 是	<input type="checkbox"/> 已完成 <input checked="" type="checkbox"/> 改善中	錄案派工改善，預 計 12 月 31 日前完 成	B

305	113/6/30	北區和緯路二段與育德二路口	路口右轉側撞事故交通工程改善	建議塗銷相鄰機慢車優先道之混合車道距停止線 60 公尺內直右合併式指向線	<input type="checkbox"/> 否 <input checked="" type="checkbox"/> 是	<input type="checkbox"/> 已完成 <input checked="" type="checkbox"/> 改善中	錄案派工改善，預計 12 月 31 日前完成	B
306	113/6/30	北區和緯路二段與育德一街口	路口右轉側撞事故交通工程改善	建議塗銷相鄰機慢車優先道之混合車道距停止線 60 公尺內直右合併式指向線	<input type="checkbox"/> 否 <input checked="" type="checkbox"/> 是	<input type="checkbox"/> 已完成 <input checked="" type="checkbox"/> 改善中	錄案派工改善，預計 12 月 31 日前完成	B
307	113/6/30	北區和緯路二段與育德路口	路口右轉側撞事故交通工程改善	建議塗銷相鄰機慢車優先道之混合車道距停止線 60 公尺內直右合併式指向線	<input type="checkbox"/> 否 <input checked="" type="checkbox"/> 是	<input type="checkbox"/> 已完成 <input checked="" type="checkbox"/> 改善中	錄案派工改善，預計 12 月 31 日前完成	B
308	113/6/30	北區和緯路二段與西門路四段口	路口右轉側撞事故交通工程改善	建議塗銷相鄰機慢車優先道之混合車道距停止線 60 公尺內直右合併式指向線	<input type="checkbox"/> 否 <input checked="" type="checkbox"/> 是	<input type="checkbox"/> 已完成 <input checked="" type="checkbox"/> 改善中	錄案派工改善，預計 12 月 31 日前完成	B
309	113/6/30	北區中華北路一段(北向)78巷口	路口右轉側撞事故交通工程改善	建議塗銷相鄰機慢車優先道之混合車道距停止線 60 公尺內直右合併式指向線	<input type="checkbox"/> 否 <input checked="" type="checkbox"/> 是	<input type="checkbox"/> 已完成 <input checked="" type="checkbox"/> 改善中	錄案派工改善，預計 12 月 31 日前完成	B
310	113/6/30	南區健康路 1 段與西門路 1 段路口(北向)	路口右轉側撞事故交通工程改善	建議塗銷相鄰機慢車優先道之混合車道距停止線 60 公尺	<input type="checkbox"/> 否 <input checked="" type="checkbox"/> 是	<input type="checkbox"/> 已完成 <input checked="" type="checkbox"/> 改善中	錄案派工改善，預計 12 月 31 日前完成	B

				內直右合併式 指向線				
311	113/6/30	南區永成路 2 段 693-2 號前 (南向)	路口右轉側撞事故交通工 程改善	建議塗銷相鄰 機慢車優先道 之混合車道距 停止線 60 公尺 內直右合併式 指向線	<input type="checkbox"/> 否 <input checked="" type="checkbox"/> 是	<input type="checkbox"/> 已完成 <input checked="" type="checkbox"/> 改善中	錄案派工改善，預 計 12 月 31 日前完 成	B
312	113/6/30	南區永成路 2 段 617 號前(南 向)	路口右轉側撞事故交通工 程改善	建議塗銷相鄰 機慢車優先道 之混合車道距 停止線 60 公尺 內直右合併式 指向線	<input type="checkbox"/> 否 <input checked="" type="checkbox"/> 是	<input type="checkbox"/> 已完成 <input checked="" type="checkbox"/> 改善中	錄案派工改善，預 計 12 月 31 日前完 成	B
313	113/6/30	南區永成路 2 段 511 號前(南 向)	路口右轉側撞事故交通工 程改善	建議塗銷相鄰 機慢車優先道 之混合車道距 停止線 60 公尺 內直右合併式 指向線	<input type="checkbox"/> 否 <input checked="" type="checkbox"/> 是	<input type="checkbox"/> 已完成 <input checked="" type="checkbox"/> 改善中	錄案派工改善，預 計 12 月 31 日前完 成	B
314	113/6/30	南區永成路 2 段 490 巷前(南 向)	路口右轉側撞事故交通工 程改善	建議塗銷相鄰 機慢車優先道 之混合車道距 停止線 60 公尺 內直右合併式 指向線	<input type="checkbox"/> 否 <input checked="" type="checkbox"/> 是	<input type="checkbox"/> 已完成 <input checked="" type="checkbox"/> 改善中	錄案派工改善，預 計 12 月 31 日前完 成	B
315	113/6/30	南區永成路 2 段 730 巷前(北 向)	路口右轉側撞事故交通工 程改善	建議塗銷相鄰 機慢車優先道 之混合車道距 停止線 60 公尺 內直右合併式 指向線	<input type="checkbox"/> 否 <input checked="" type="checkbox"/> 是	<input type="checkbox"/> 已完成 <input checked="" type="checkbox"/> 改善中	錄案派工改善，預 計 12 月 31 日前完 成	B

316	113/6/30	南區永成路 2 段 828 號前(北向)	路口右轉側撞事故交通工程改善	建議塗銷相鄰機慢車優先道之混合車道距停止線 60 公尺內直右合併式指向線	<input type="checkbox"/> 否 <input checked="" type="checkbox"/> 是	<input type="checkbox"/> 已完成 <input checked="" type="checkbox"/> 改善中	錄案派工改善，預計 12 月 31 日前完成	B
317	113/6/30	南區永成路 2 段 900 巷前(北向)	路口右轉側撞事故交通工程改善	建議塗銷相鄰機慢車優先道之混合車道距停止線 60 公尺內直右合併式指向線	<input type="checkbox"/> 否 <input checked="" type="checkbox"/> 是	<input type="checkbox"/> 已完成 <input checked="" type="checkbox"/> 改善中	錄案派工改善，預計 12 月 31 日前完成	B
318	113/6/30	南區永成路 2 段 980 巷前(北向)	路口右轉側撞事故交通工程改善	建議塗銷相鄰機慢車優先道之混合車道距停止線 60 公尺內直右合併式指向線	<input type="checkbox"/> 否 <input checked="" type="checkbox"/> 是	<input type="checkbox"/> 已完成 <input checked="" type="checkbox"/> 改善中	錄案派工改善，預計 12 月 31 日前完成	B
319	113/6/30	南區永成路 2 段、中華南路 1 段路口(北向)	路口右轉側撞事故交通工程改善	建議塗銷相鄰機慢車優先道之混合車道距停止線 60 公尺內直右合併式指向線	<input type="checkbox"/> 否 <input checked="" type="checkbox"/> 是	<input type="checkbox"/> 已完成 <input checked="" type="checkbox"/> 改善中	錄案派工改善，預計 12 月 31 日前完成	B
320	113/6/30	南區中華南路 2 段 317 巷口(東向)	路口右轉側撞事故交通工程改善	建議塗銷相鄰機慢車優先道之混合車道距停止線 60 公尺內直右合併式指向線	<input type="checkbox"/> 否 <input checked="" type="checkbox"/> 是	<input type="checkbox"/> 已完成 <input checked="" type="checkbox"/> 改善中	錄案派工改善，預計 12 月 31 日前完成	B
321	113/6/30	南區中華南路 2 段 249 巷口(東向)	路口右轉側撞事故交通工程改善	建議塗銷相鄰機慢車優先道之混合車道距停止線 60 公尺	<input type="checkbox"/> 否 <input checked="" type="checkbox"/> 是	<input type="checkbox"/> 已完成 <input checked="" type="checkbox"/> 改善中	錄案派工改善，預計 12 月 31 日前完成	B

				內直右合併式 指向線				
322	113/6/30	南區中華南路 2段241號前 (東向)	路口右轉側撞事故交通工 程改善	建議塗銷相鄰 機慢車優先道 之混合車道距 停止線60公尺 內直右合併式 指向線	<input type="checkbox"/> 否 <input checked="" type="checkbox"/> 是	<input type="checkbox"/> 已完成 <input checked="" type="checkbox"/> 改善中	錄案派工改善，預 計12月31日前完 成	B
323	113/6/30	南區中華南路 2段、明興路 口(東向)	路口右轉側撞事故交通工 程改善	建議塗銷相鄰 機慢車優先道 之混合車道距 停止線60公尺 內直右合併式 指向線	<input type="checkbox"/> 否 <input checked="" type="checkbox"/> 是	<input type="checkbox"/> 已完成 <input checked="" type="checkbox"/> 改善中	錄案派工改善，預 計12月31日前完 成	B
324	113/6/30	南區中華南路 2段300巷口 (西向)	路口右轉側撞事故交通工 程改善	建議塗銷相鄰 機慢車優先道 之混合車道距 停止線60公尺 內直右合併式 指向線	<input type="checkbox"/> 否 <input checked="" type="checkbox"/> 是	<input type="checkbox"/> 已完成 <input checked="" type="checkbox"/> 改善中	錄案派工改善，預 計12月31日前完 成	B
325	113/6/30	南區中華南路 2段302巷口 (西向)	路口右轉側撞事故交通工 程改善	建議塗銷相鄰 機慢車優先道 之混合車道距 停止線60公尺 內直右合併式 指向線	<input type="checkbox"/> 否 <input checked="" type="checkbox"/> 是	<input type="checkbox"/> 已完成 <input checked="" type="checkbox"/> 改善中	錄案派工改善，預 計12月31日前完 成	B
326	113/6/30	南區中華南路 2段、中華西 路1段路口(西 向)	路口右轉側撞事故交通工 程改善	建議塗銷相鄰 機慢車優先道 之混合車道距 停止線60公尺 內直右合併式 指向線	<input type="checkbox"/> 否 <input checked="" type="checkbox"/> 是	<input type="checkbox"/> 已完成 <input checked="" type="checkbox"/> 改善中	錄案派工改善，預 計12月31日前完 成	B

327	113/6/30	南區濱南路與 鯤鯨路口(北 向)	路口右轉側撞事故交通工 程改善	建議塗銷相鄰 機慢車優先道 之混合車道距 停止線 60 公尺 內直右合併式 指向線	<input type="checkbox"/> 否 <input checked="" type="checkbox"/> 是	<input type="checkbox"/> 已完成 <input checked="" type="checkbox"/> 改善中	錄案派工改善，預 計 12 月 31 日前完 成	B
328	113/6/30	南區濱南路、 中華南路 2 段 路口(北向)	路口右轉側撞事故交通工 程改善	建議塗銷相鄰 機慢車優先道 之混合車道距 停止線 60 公尺 內直右合併式 指向線	<input type="checkbox"/> 否 <input checked="" type="checkbox"/> 是	<input type="checkbox"/> 已完成 <input checked="" type="checkbox"/> 改善中	錄案派工改善，預 計 12 月 31 日前完 成	B
329	113/6/30	南區永成路 2 段與萬年路口 (南向)	路口右轉側撞事故交通工 程改善	建議塗銷相鄰 機慢車優先道 之混合車道距 停止線 60 公尺 內直右合併式 指向線	<input type="checkbox"/> 否 <input checked="" type="checkbox"/> 是	<input type="checkbox"/> 已完成 <input checked="" type="checkbox"/> 改善中	錄案派工改善，預 計 12 月 31 日前完 成	B
330	113/6/30	南區永成路 1 段 589-6 號(南 向)	路口右轉側撞事故交通工 程改善	建議塗銷相鄰 機慢車優先道 之混合車道距 停止線 60 公尺 內直右合併式 指向線	<input type="checkbox"/> 否 <input checked="" type="checkbox"/> 是	<input type="checkbox"/> 已完成 <input checked="" type="checkbox"/> 改善中	錄案派工改善，預 計 12 月 31 日前完 成	B
331	113/6/30	南區永成路 1 段 158 號前(北 向)	路口右轉側撞事故交通工 程改善	建議塗銷相鄰 機慢車優先道 之混合車道距 停止線 60 公尺 內直右合併式 指向線	<input type="checkbox"/> 否 <input checked="" type="checkbox"/> 是	<input type="checkbox"/> 已完成 <input checked="" type="checkbox"/> 改善中	錄案派工改善，預 計 12 月 31 日前完 成	B

A：解除列管 B：繼續列管