臺南市道路交通安全會報114年11月份會議紀錄

一、 時間：中華民國114年11月25日下午5時15分

二、 地點：臺南市政府永華市政中心6樓簡報室

三、 主持人：黃市長偉哲（兼召集人）　　紀錄：蕭嵐傑

四、 出列席人員：如會議簽到簿

五、 主席致詞：略。

六、 執法小組專案報告：重點工作報告(略)。

主席裁示：洽悉。

七、 各小組業務報告：(詳會議資料)

（一）執法小組報告： 重點工作報告（略)。

主席裁示：

1. A1交通事故方面，114年10月死亡人數為16人，較去年同期增加5人，其中新營分局6人、新化分局3人、歸仁分局2人。A2交通事故方面，截至9月底，歸仁分局較去年同期增加191件。請上述分局持續加強改善與精進作為。
2. 有關執法小組宣導活動可考慮請交通助理員、專業路老師或志工協助宣導工作，以減少警力宣導負擔。
3. 請運用相關宣導影片及交通事故數據（如10月發生 A1事故死亡有16人等)，提供各局處如於停車場LED看板或跑馬燈播放，讓民眾在等紅燈時即可看到相關資訊，理解事故上升與警方加強執法的原因，同時充分運用市府各項宣導設備強化道安宣導。
4. 請執法小組加強取締能有效改善交通並降低事故的重大違規項目，如酒駕、嚴重超速、併排停車及闖紅燈等。

（二）工程小組報告(以下主席為葉副市長)：重點工作報告（略)。

主席裁示：

1. 有關永續提升人行安全計畫本市提報81案獲核定59案，惟未核定案件有22案，請工程小組再盤點各單位需求並協助後續提報事宜。
2. 關於人行安全設施重點工作事項，請工程小組務必於年底前完工。
3. 警察局提報的道路交通工程改善案中，113年提報的995件僅剩9件施工中，請工程小組加速完成。114年提報的699件仍有415件待改善，如經費不足，已向市長報告於明年初追加預算編列趕辦，

請工程小組（交通局）協助後續執行。

（三）監理小組報告：詳會議資料。

主席裁示：洽悉。

（四）教育小組報告：詳會議資料。

主席裁示：洽悉

（五）宣導小組報告：詳會議資料。

主席裁示：洽悉。

（六）綜管小組報告：重點工作報告(略)。

主席裁示：

1. 洽悉，提案討論事項同意備查。
2. 請各小組依據「115年臺南市道路交通安全多元提升計畫」之計畫目標及具體工作事項，於明年度確實加以落實與推動。

（七）總結：

林佐鼎教授：

1. 有關 A2、A3事故數雖有下降，但 A1（30日內死亡人數）仍未明顯降低。雖然在執法與工程上已有相當投入，但仍需進一步分析死亡事故是否屬於隨機事件，找出背後可能的關鍵因素。
2. 在教育宣導方面，既然投入了時間、人力與經費，就應展現成效。建議公共資訊顯示器（CMS）應提供更有感的內容，例如不僅顯示車速或死亡人數，而可改為：「前方路段加強違規取締」等提示，讓用路人主動檢視自己是否有繫安全帶或超速。未來的宣導方式也應更具創意與感受度，才能提升宣導效果。

鄭永祥教授：

1. A2代表事故發生次數，A1代表事故嚴重度。若能控制 A2，表示過去措施有效，如執法小組推動酒駕取締成效明顯。另工程改善部分如人行道優化或路口調整屬長期工程，需要時間才能見效；惟 A2已有下降趨勢，仍需持續努力，確保持續改善道路安全。
2. 綜管小組(交通局)於推動114至116年多元提升計畫時，已參考過去五年事故資料，針對各區高風險路口或違規熱點檢討，並找出適合的改善工具，惟部分違規行為僅靠執法難以有效控制。在行人安全議題受重視時，可透過路口設計與調整加強道路安全。

3. 面對高齡者比例升高與機車使用率高的挑戰，自撞事故是主要問題。臺南180萬人口中，公共運輸使用不到5萬人，多數依賴私人交通工具。可先從工程改善著手，例如在複雜路口設置左轉保護號誌。

主席裁示：

1. 宣導方面可參考委員建議方向，長期而言教育仍屬關鍵，經交通部調查本市道安素養偏低，教育小組需從根本著手，特別是加強兒童交通安全教育。
2. 針對自撞比例高的 A1事故，每起案件都應分析撞擊的情況，盤點並評估是否可改良設施或移除障礙物，以降低傷害。
3. 由於年底交通事故數字常會攀升，酒駕也會特別多，請執法小組加強稽查和宣導。
4. 微型電動二輪車領牌後管制已有成效，但改裝問題仍存在。請執法小組特別注意重點改裝車輛，加強取締作業。

八、 臨時動議：無。

九、 主席結論：感謝各小組在道安工作上的努力，請持續推動各項改善措施，共同讓本市的道路更加安全，謝謝大家。

散會：下午6時30分。

114年11月份臺南市道路交通安全會報會議簽到簿
時間：中華民國114年11月25日下午5時15分
地點：臺南市政府永華市政中心六樓簡報室
主持人：黃偉哲

列席指導單位		
單位	職稱	簽到
林佐鼎教授	林佐鼎	
吳昆峯教授		
吳宗修教授		
艾嘉銘教授		
鄭永祥教授 (中華民國運輸學會監事)	鄭永祥	

出席單位		
單位	**職稱**	**簽到**
副召集人 （副市長兼）	副市長	葉澤山
謝技監耀清	技監	
執行秘書 （交通局長兼）	局長	王金德
警察局局長	局長	林國清
工務局局長	總工程司	危仕山 代
交通部公路局 嘉義區監理所所長	副所長	黃松齡 代
教育局局長	專員	陳財樺 代
新聞及國際關係處處長	參議	黃執國 代
研究發展考核委員會主委	專委	王珠環 代
經濟發展局	專員	楊[illegible]
環境保護局	隊長	蔡明忠
社會局	專委	張[illegible]
消防局	科員	李振亭
民政局	副局長	[illegible]
衛生局		

出席單位		
單位	職稱	簽到
水利局	科長	郭伯維
研究發展考核委員會 (綜合小組)	科員	陳羿行
警察局交通警察大隊 (執法小組)	副局長 大隊長	莊勝雄 黃家仁
工務局 (工程小組)	副工程司	楊惟彥
交通局交通管制科 (交通工程小組)	科長	劉昆和
雲嘉南區養護工程分局 (道路工程小組)	幫工程司	姚道隆
嘉義區監理所 (監理小組)	站長	蔡嘉雄
教育局社會教育科 (教育小組)	實習校長	龔毅偉
新聞及國際關係處 傳播宣導科(宣導小組)	科長	呂惠芬
台南監理站	科員	朱育萱

列席單位		
單位	職稱	簽到
臺南市公共運輸處	處長	劉佳峰
臺南市車輛行車事故鑑定會	主委	黃仁邦
臺南市政府交通局交通事件裁決中心	主任	李明恩
校園安全及全民國防教育雲嘉南區資源中心	教官	李泉諭
臺南市學生校外生活輔導會	副督導	馬志博
交通局(綜合規劃科)	科長	葉[illegible]
交通局(停車工程科)	科長	丁紋昌
交通局(停車營運科)	科長	陳英傑
綜管小組		黃柏彰　鄭宇倫

臺南市
道路交通安全會報會議

114 年 11 月份會議資料

臺南市道路交通安全會報編印

中華民國 114 年 11 月 25 日

臺南市道路交通安全會報會議座次表

永華市政中心六樓簡報室

鄭永祥教授	林佐鼎教授	副市長	市長	謝技監	執行秘書	警察局長

工務局			
新聞處			雲嘉南區工程分局
教育局			民政局
嘉義區監理所			經發局
臺南監理站			公運處
校外會			裁決中心
雲嘉南區資源中心			研考會
衛生局			車鑑會
水利局			消防局

			交通警察大隊
工務局局長			交通警察大隊
教育局局長			交通警察大隊
研考會主委			交通警察大隊
新聞處處長			交通警察大隊
交通局停工科			交通局交管科
交通局停營科			交通局綜規科
社會局			交通局智安科
環保局			

布幕	報告台

議程

- 兼召集人致詞
- 專案簡報(執法小組)
- 本會報各小組報告
- 臨時動議
- 兼召集人結論

兼召集人致詞

專案簡報

(執法小組)

詳參手冊 p.4-16

臺南市道路交通安全督導會報

防制酒後駕車工作報告

-執法小組

報告人：大隊長　黃宗仁

114年11月25日

報告大綱

Outline

1. 強力執法
2. 防制成效
3. 宣導作為
4. 結語

一、強力執法 -取締酒駕件數

- 114年1至10月取締全般酒駕件數4,201件，較113年同期增加185件(+4.6%)。

(一)攔停舉發：

114年1至10月現場攔停舉發酒駕件數3,415件，較113年同期增加263件(+8.3%) 。

(二)肇事舉發：

114年1至10月肇事案件舉發酒駕件數786件，較113年同期減少78件(-9%) 。

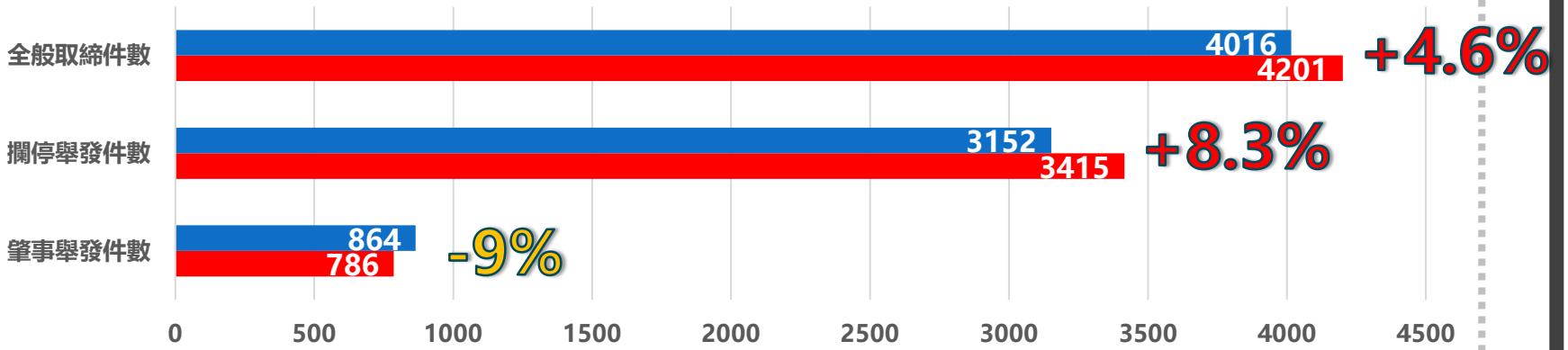

	肇事舉發件數	攔停舉發件數	全般取締件數
113年	864	3152	4016
114年	786	3415	4201

一、強力執法 -取締慢車酒駕件數

- 114年1至10月取締慢車酒駕件數694件，較113年同期增加34件(+5.2%)。其中114年1至10月取締電動輔助自行車、腳踏車等慢車酒駕件數350件，較113年同期增加121件(+52.8%) 。
- 114年1至10月取締微型電動二輪車酒駕件數344件，較113年同期減少87件(-20.2%)，研判應與微電車全面實施車牌監管，及違規人為規避公共危險刑事處分轉而騎乘電輔車、腳踏車相關。持續加強慢車酒駕取締及宣導民眾騎乘電輔車、腳踏車亦屬酒駕違規行為，避免受罰。

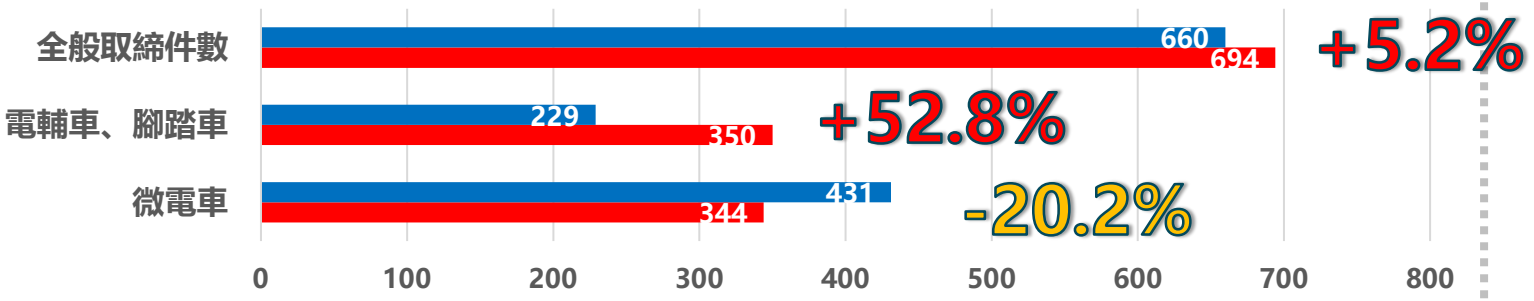

	微電車	電輔車、腳踏車	全般取締件數
113年	431	229	660
114年	344	350	694

一、強力執法 -大執法專案

- 經分析酒駕事故數據，每年11月起至次年1月期間，正值冬令進補節氣等民俗節慶，易有酒駕肇事發生。今(114)年**持續規劃11月至次年1月取締酒駕大執法**，並透過**提升獎勵**鼓勵攔查，責成各單位強化取締酒駕勤務作為。

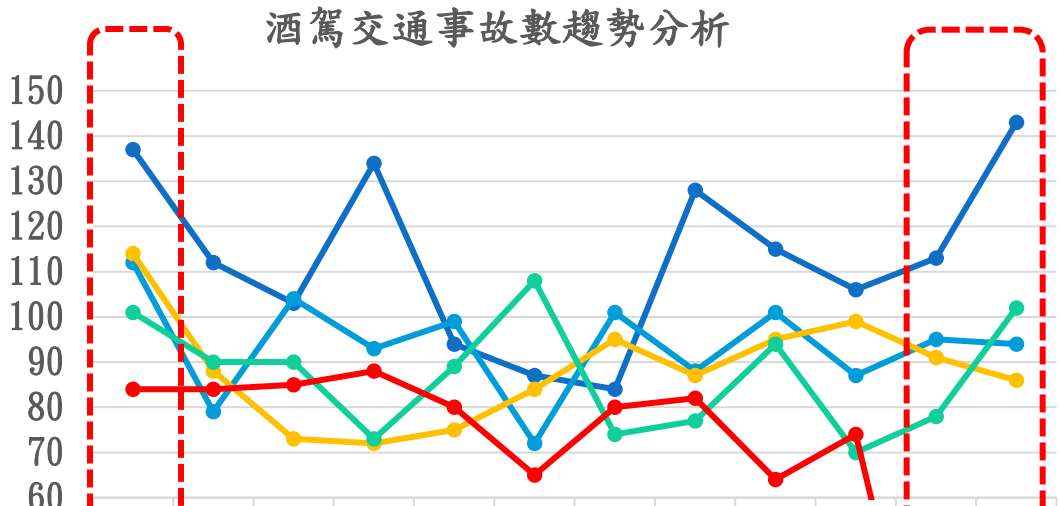

	1月	2月	3月	4月	5月	6月	7月	8月	9月	10月	11月	12月
110年	137	112	103	134	94	87	84	128	115	106	113	143
111年	112	79	104	93	99	72	101	88	101	87	95	94
112年	114	88	73	72	75	84	95	87	95	99	91	86
113年	101	90	90	73	89	108	74	77	94	70	78	102
114年	84	84	85	88	80	65	80	82	64	74	0	0

二、防制成效 -A1酒駕事故

- 113年A1酒駕事故死亡人數2人、114年1月迄今3人，均較110至112年平均值14.3人大幅降低。

A1酒駕事故人數趨勢

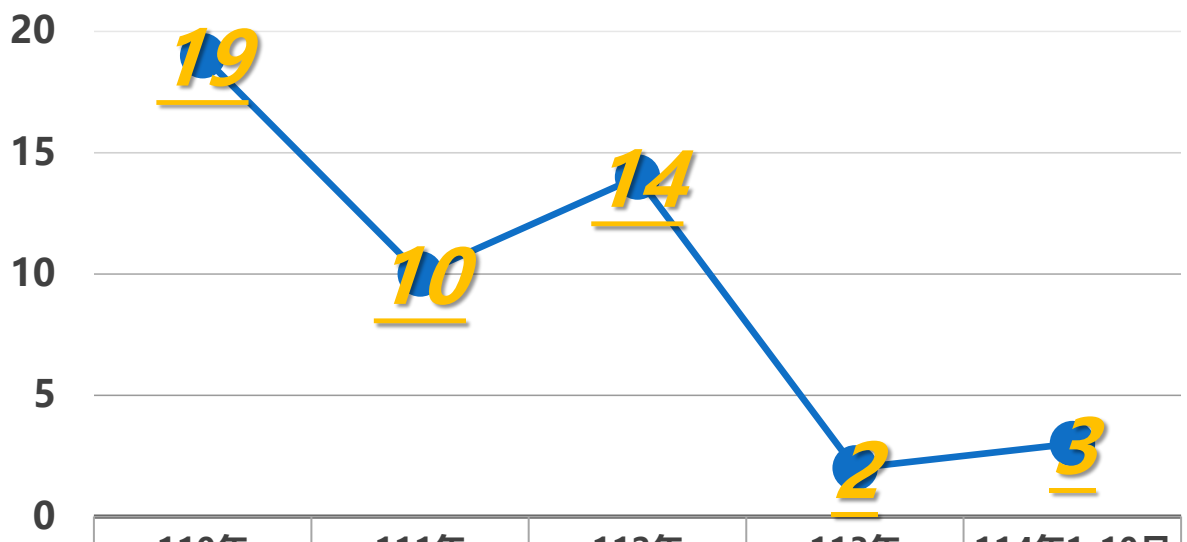

	110年	111年	112年	113年	114年1-10月
A1死亡人數	19	10	14	2	3

二、防制成效 –酒駕事故件數(A1+A2+A3)及傷亡人數

- 酒駕事故總件數及傷亡總人數比較：114年1至10月全般酒駕事故**786件**、傷亡**706人**，較113年同期**減少78件(-9%)**、**61人(-7.9%)** 。
- 酒駕事故月平均件數及傷亡月平均人數比較：114年1至10月全般酒駕事故月平均件數**79件**、傷亡月平均人數**71人**，110至114年均呈**穩定下降趨勢**。

事故月平均件數及傷亡月平均人數趨勢

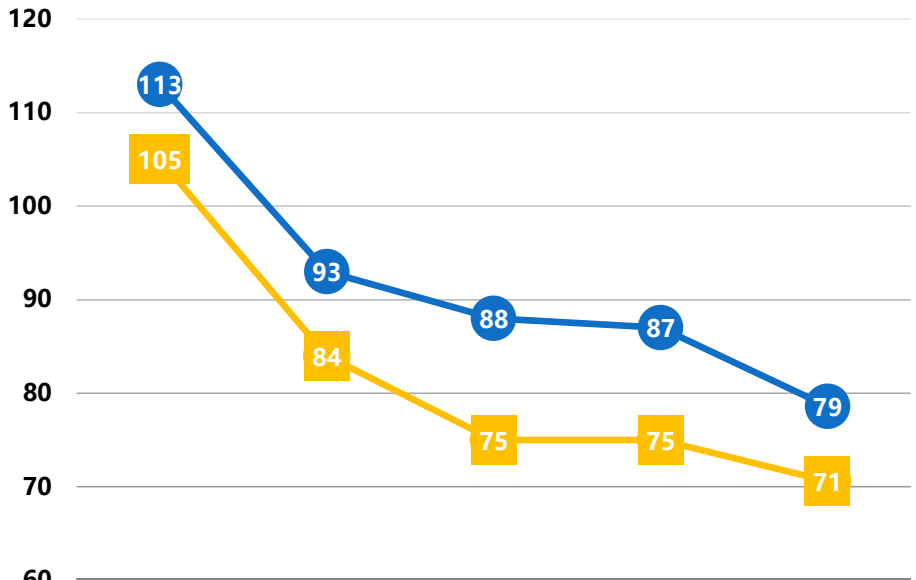

	110年	111年	112年	113年	114年1-10月
事故月平均件數	113	93	88	87	79
傷亡月平均人數	105	84	75	75	71

二、防制成效 -順安專案

- 114年5月起規劃「順安專案」，擇定轄區事故熱點、熱區，針對**取締酒後駕車**等10項加強重點執法項目實施**線上違規攔檢稽查**，**提升見警率**，全面防制酒駕及各類交通事故發生。
- 114年5至10月交通違規**「攔停舉發」**10萬828件，較113年同期**增加3萬269件(+42.9%)**； 對比114年5至10月酒駕交通事故445件、傷亡510人， 較113年同期**減少65件(-12.7%)、44人(-10%)** 。

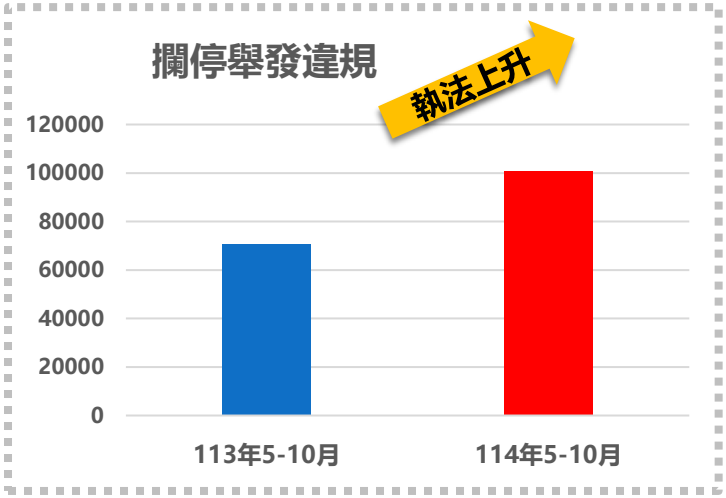

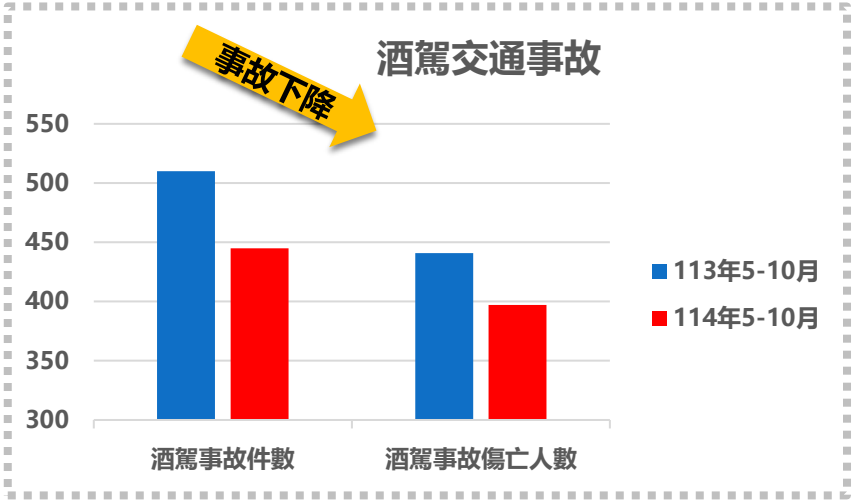

三、宣導作為 –酒駕溯源、營業場所宣導

- 針對酒駕肇事案件，**溯源調查**店家有無勸導勿酒後駕車，並結合第三方警政共同督促業者，111年1月至114年10月已列管**72家**未勸導禁止酒駕店家。
- 持續向提供飲酒之營業處所**加強宣導提供代叫計程車、酒後代駕等服務**，以強化業者共同防制酒後駕車之社會責任。

三、宣導作為 –實體交通宣導

- 積極**結合各局處、學校、民間團體或配合市府活動**，辦理防制酒後駕車宣導，如結合勞工局針對勞工朋友、外籍移工等族群宣導。
- 考量大型車交通事故嚴重性，則是**深入大型車公司或建築工地**，針對業者、駕駛人加強宣導。
- 醫療院所推播、社區活動等**中高齡長者活動場所**宣導。
- 114年1至10月設攤活動、座談會、演講等各類實體宣導共**1,780場/次**。

三、宣導作為 –網路交通宣導

- 於FB粉絲專頁、官網、LINE群組發布防制酒後駕車相關宣導圖文，以提醒網友勿酒後駕車，多加使用代駕、酒後搭乘計程車等，結合**AI創作宣導圖**，讓內容更創意、多元，讓宣導可以深入民眾記憶當中，以擴大宣導成效。
- 114年1至10月網路社群、電視廣播等各類網路宣導共**2,124則**。



四、結語

- 取締執法為防制酒後駕車之重要手段，每查獲一件酒駕，即可減少一起可能的事故憾事。本局持續以**「零酒駕」**為目標，維持執法量能，並結合各局處推動酒駕宣導及酒癮戒治等防制作為，透過**強力執法**、**源頭預防**與**輔導改正**，全力降低酒駕案件發生，守護市民安全。

簡報完畢

恭請指導

執法小組報告

詳參手冊 p.18-35

臺南市政府警察局

臺南市道路交通安全會報
執法小組

報告人：大隊長黃宗仁

114年11月25日

簡報大綱

壹、交通事故統計

貳、重點執法情形

參、宣導情形



壹、交通事故統計



一、本市A1類交通事故分析

月份\類別	114年		113年		同期比較	
	件	人	件	人	件	人
一月	19	20	14	14	5	6
二月	13	14	12	12	1	2
三月	13	13	7	7	6	6
四月	17	18	10	10	7	8
五月	13	13	12	12	1	1
六月	17	20	15	15	2	5
七月	14	14	18	18	-4	-4
八月	9	9	14	14	-5	-5
九月	6	6	18	18	-12	-12
十月	16	16	11	11	5	5
十一月(11月20日止)	3	3	6	6	-3	-3
十二月					-	-
合　計(11月20日止)	140	146	137	137	3	9

本局A1事故發生140件、146人，分析指標項目如下：

一、機車：106件，占75.7%。

二、高齡者：64件，占45.7%。（其中75歲以上高齡駕駛者：20件，占14.3%）。

三、自撞(摔)：40件，占28.6%。

四、雙方涉無適格駕照：31件，占22.1%。

五、行人：11件，占7.9%。

六、大型車：22件，占15.7%。

七、前三大肇因：

(一)恍神、緊張、心不在焉分心駕駛：48件，占34.3%

(二)闖紅燈直行：10件，占7.1%

(三)逆向行駛：8件，占5.7%

二、各分局A1類交通事故比較

單位	114年10月		113年同期		同期比較		114年累計至11月20日		113年同期		同期比較		增減比例		113年總人數
	件	人	件	人	件	人	件	人	件	人	件	人	件	人	
新營分局	6	6	2	2	4	4	19	20	12	12	7	8	58.3%	66.7%	14
白河分局	0	0	1	1	-1	-1	10	12	12	12	-2	0	-16.7%	0.0%	13
麻豆分局	1	1	1	1	0	0	20	21	17	17	3	4	17.6%	23.5%	18
佳里分局	1	1	2	2	-1	-1	7	8	8	8	-1	0	-12.5%	0.0%	9
學甲分局	0	0	0	0	0	0	10	10	4	4	6	6	150.0%	150.0%	5
善化分局	1	1	2	2	-1	-1	16	16	21	21	-5	-5	-23.8%	-23.8%	24
新化分局	3	3	0	0	3	3	8	9	8	8	0	1	0.0%	12.5%	8
歸仁分局	2	2	0	0	2	2	14	14	13	13	1	1	7.7%	7.7%	14
玉井分局	0	0	0	0	0	0	1	1	3	3	-2	-2	-66.7%	-66.7%	3
永康分局	1	1	1	1	0	0	10	10	13	13	-3	-3	-23.1%	-23.1%	16
第一分局	0	0	0	0	0	0	5	5	8	8	-3	-3	-37.5%	-37.5%	8
第二分局	0	0	1	1	-1	-1	4	4	4	4	0	0	0.0%	0.0%	5
第三分局	1	1	1	1	0	0	10	10	8	8	2	2	25.0%	25.0%	8
第四分局	0	0	0	0	0	0	1	1	0	0	1	1	100%	100%	0
第五分局	0	0	0	0	0	0	3	3	2	2	1	1	50.0%	50.0%	2
第六分局	0	0	0	0	0	0	2	2	4	4	-2	-2	-50.0%	-50.0%	4
合　計	16	16	11	11	5	5	140	146	137	137	3	9	2.2%	6.6%	151

(一)114年10月與去年同期相比，以新營分局增加4件最多、新化分局增加3件次之。

(二)114年1至11月20日與去年同期相比，以新營分局增加7件最多，學甲分局增加6件次之，麻豆分局增加3件再次之。

三、六都A1類交通事故比較

各月份		1月	2月	3月	4月	5月	6月	7月	8月	9月	10月	11月	12月	合計	增減率
臺北市	114年	2	5	8	6	2	2	4	5	7	8	-	-	49	-11%
	113年	5	8	9	1	8	3	5	6	4	6	-	-	55	
	比較	-3	-3	-1	5	-6	-1	-1	-1	3	2	-	-	-6	
新北市	114年	8	11	12	9	16	10	14	17	12	11	-	-	120	-5%
	113年	12	14	10	11	14	13	10	15	12	15	-	-	126	
	比較	-4	-3	2	-2	2	-3	4	2	0	-4	-	-	-6	
桃園市	114年	11	15	13	9	13	12	11	13	12	17	-	-	126	-8%
	113年	12	14	9	11	13	15	20	17	9	17	-	-	137	
	比較	-1	1	4	-2	-	-3	-9	-4	3	-	-	-	-11	
臺中市	114年	14	7	17	10	9	10	7	11	12	14	-	-	111	-3%
	113年	12	12	10	7	8	11	14	9	9	23	-	-	115	
	比較	2	-5	7	3	1	-1	-7	2	3	-9	-	-	-4	
臺南市	114年	19	13	13	17	13	17	14	9	6	16	-	-	137	5%
	113年	14	12	7	10	12	15	18	14	18	11	-	-	131	
	比較	5	1	6	7	1	2	-4	-5	-12	5	-	-	6	
高雄市	114年	15	13	16	11	14	13	8	10	11	8	-	-	119	0%
	113年	17	13	13	10	14	10	11	6	12	13	-	-	119	
	比較	-2	-	3	1	-	3	-3	4	-1	-5	-	-	0	
全國	114年	142	125	145	129	134	117	127	128	135	131	-	-	1,313	-5%
	113年	149	159	135	112	120	128	152	143	131	157	-	-	1,386	
	比較	-7	-34	10	17	14	-11	-25	-15	4	-26	-	-	-73	

114年累計至10月發生137件，較去年同期增加6件，增幅5%。

四、六都交通事故30日內死亡人數比較

局別	114年1-8月	113年1-8月	同期比較	
	人數	人數	人數	人數增減率
臺北市	66	77	-11	-14.3%
新北市	173	175	-2	-1.1%
桃園市	149	192	-43	-22.4%
臺中市	172	191	-19	-9.9%
臺南市	213	182	31	17.0%
高雄市	197	196	1	0.5%

(一)本市114年1月至8月交通事故30日內死亡人數累計213人，較去年同期增加31人，增幅17.0%。

(二)本小組清查1月至7月非因交通事故死亡者（因病、自殺或自然死亡），共計28人，扣除後本市今年1-8月30日內死亡人數應為185人。

註：因交通部需與衛生福利部核對事故死亡原因資料，故無法立即公布當月數據，目前交通部道安資訊平臺僅公布至114年8月。

五、本市A2類交通事故比較

月份\類別	114年		113年		同期比較		同期比較增減率	
	件	人	件	人	件	人	件	人
一月	3,969	5,303	4,219	5,666	-250	-363	-5.9%	-6.4%
二月	3,404	4,647	3,463	4,808	-59	-161	-1.7%	-3.3%
三月	3,800	5,191	3,786	5,112	14	79	0.4%	1.5%
四月	3,585	4,893	3,504	4,716	81	177	2.3%	3.8%
五月	3,737	5,087	3,659	4,984	78	103	2.1%	2.1%
六月	3,408	4,550	3,683	4,968	-275	-418	-7.5%	-8.4%
七月	3,441	4,508	3,501	4,682	-60	-174	-1.7%	-3.7%
八月	3,560	4,848	3,566	4,764	-6	84	-0.2%	1.8%
九月	3,552	4,786	3,548	4,738	4	48	0.1%	1.0%
十月	-	-	-	-	-	-	-	-
十一月	-	-	-	-	-	-	-	-
十二月	-	-	-	-	-	-	-	-
合　計	32,456	43,813	32,929	44,438	-473	-625	-1.4%	-1.4%

(一)114年9月計發生3,552件4,786人，較去年同期增加4件，增加48人。
(二)114年1月至9月累計發生32,456件43,813人，較去年同期減少473件減少625人。

六、各分局A2類交通事故比較

單位	114年1-9月		113年同期		同期比較		增減比例	
	件	人	件	人	件	人	件	人
新營分局	1,712	2,192	1,845	2,472	-133	-280	-7.2%	-11.3%
白河分局	523	684	484	624	39	60	8.1%	9.6%
麻豆分局	1,377	1,860	1,376	1,872	1	-12	0.1%	-0.6%
佳里分局	1,584	2,101	1,633	2,231	-49	-130	-3.0%	-5.8%
學甲分局	441	578	427	556	14	22	3.3%	4.0%
善化分局	2,699	3,593	2,778	3,733	-79	-140	-2.8%	-3.8%
新化分局	685	861	668	879	17	-18	2.5%	-2.0%
歸仁分局	3,082	4,146	2,891	3,984	191	162	6.6%	4.1%
玉井分局	151	207	130	175	21	32	16.2%	18.3%
永康分局	5,235	7,209	5,396	7,309	-161	-100	-3.0%	-1.4%
第一分局	3,659	5,183	3,774	5,265	-115	-82	-3.0%	-1.6%
第二分局	2,618	3,602	2,656	3,685	-38	-83	-1.4%	-2.3%
第三分局	2,800	3,859	2,902	3,977	-102	-118	-3.5%	-3.0%
第四分局	1,016	1,334	986	1,338	30	-4	3.0%	-0.3%
第五分局	2,842	3,614	2,848	3,450	-6	164	-0.2%	4.8%
第六分局	2,032	2,790	2,135	2,888	-103	-98	-4.8%	-3.4%
合　計	32,456	43,813	32,929	44,438	-473	-625	-1.4%	-1.4%

114年1-9月與去年同期相比，以歸仁分局增加191件最多，白河分局增加39件次之；以永康分局減少161件最多，新營分局減少133件次之 。

七、六都A2類交通事故比較

各月份		1月	2月	3月	4月	5月	6月	7月	8月	9月	10月	11月	12月	合計	增減率
臺北市	114年	1,876	1,621	1,988	1,830	1,849	1,758	1,832	1,938	1,892	-	-	-	16,584	1.5%
	113年	2,043	1,559	1,863	1,727	1,895	1,743	1,788	1,868	1,847	-	-	-	16,333	
	比較	-167	62	125	103	-46	15	44	70	45	-	-	-	251	
新北市	114年	4,798	4,111	4,774	4,525	4,565	4,408	4,461	4,533	4,471	-	-	-	40,646	21.2%
	113年	3,926	3,239	3,688	3,489	3,903	3,685	3,925	3,791	3,894	-	-	-	33,540	
	比較	872	872	1,086	1,036	662	723	536	742	577	-	-	-	7,106	
桃園市	114年	3,856	3,152	3,569	3,342	3,473	3,397	3,446	3,553	3,325	-	-	-	31,113	-7.0%
	113年	4,162	3,232	3,781	3,504	3,844	3,682	3,720	3,719	3,823	-	-	-	33,467	
	比較	-306	-80	-212	-162	-371	-285	-274	-166	-498	-	-	-	-2,354	
臺中市	114年	6,180	5,195	6,099	5,567	5,719	5,653	5,541	5,462	5,745	-	-	-	51,161	-1.7%
	113年	6,882	5,238	5,993	5,500	5,778	5,678	5,598	5,585	5,815	-	-	-	52,067	
	比較	-702	-43	106	67	-59	-25	-57	-123	-70	-	-	-	-906	
臺南市	114年	3,969	3,404	3,800	3,585	3,737	3,408	3,441	3,560	3,552	-	-	-	32,456	-1.4%
	113年	4,219	3,463	3,786	3,504	3,659	3,683	3,501	3,566	3,548	-	-	-	32,929	
	比較	-250	-59	14	81	78	-275	-60	-6	4	-	-	-	-473	
高雄市	114年	3,619	2,346	2,426	2,598	2,726	2,901	2,601	2,758	3,090	-	-	-	25,065	-0.7%
	113年	3,020	2,443	2,472	2,674	2,739	2,941	2,878	3,076	2,991	-	-	-	25,234	
	比較	599	-97	-46	-76	-13	-40	-277	-318	99	-	-	-	-169	
全國	114年	36,045	29,375	33,713	32,248	33,159	32,674	31,836	32,899	32,601	-	-	-	294,550	1.9%
	113年	35,720	29,292	32,010	30,462	32,170	32,465	32,450	32,295	32,301	-	-	-	289,165	
	比較	325	83	1,703	1,786	989	209	-614	604	300	-	-	-	5,385	

114年累計至9月發生32,456件，較去年同期減少473件，減幅1.4%，同期減幅居六都第三，低於全國增減率(+1.9%)。

貳、重點執法情形



一、A1類事故指標項目執法成效

一、行人

路口不停讓行人、非號誌化路口未依標誌標線號誌停車再開人行道違規(臨時)停車、行人違規、道路障礙

114年 1月1日至11月20日	113年 1月1日至11月20日	增減 情形	增減 比例
79,311	51,438	27,873	54.2%

二、機車違規

未戴安全帽、逆向行駛、酒駕、闖紅燈、轉彎未依規定、未持有適格駕照(攔查)

114年 1月1日至11月20日	113年 1月1日至11月20日	增減 情形	增減 比例
159,133	137,713	21,420	15.6%

三、無適格駕照

未領有駕照、駕照吊扣(銷)期間駕車、未依執照條件駕車等

114年 1月1日至11月20日	113年 1月1日至11月20日	增減 情形	增減 比例
26,447	21,146	5,301	25.1%

四、大型車違規

闖紅燈、違規停車、轉彎未依規定、超載等9項大型車違規

114年 1月1日至11月20日	113年 1月1日至11月20日	增減 情形	增減 比例
7,505	7,222	283	3.9%

二、取締裝載砂石(大型貨)車輛違規大執法成效統計

違規取締件數 期程及比較	總計	小計		載運整體物品及貨物超長寬高		超載		行車紀錄器視野輔助系統				轉彎未依規定		闖紅燈		違規停車		未申請路權		不遵守號誌	
								未裝設		未依規定使用											
		營業	自用	營業	自用	營業	自用	營業	自用	營業	自用	營業	自用	營業	自用	營業	自用	營業	自用	營業	自用
114年 1-10月	6,889	4,210	2,679	41	8	612	439	0	0	52	53	508	453	741	660	1,368	652	381	171	507	243
113年 1-10月	6,776	4,026	2,750	36	11	907	788	0	0	83	54	427	393	470	488	1,202	644	547	234	354	138
增減 件數	113	184	-71	5	-3	-295	-349	0	0	-31	-1	81	60	271	172	166	8	-166	-63	153	105
增(減) 比率	1.7%	4.6%	-2.6%	13.9%	-27.3%	-32.5%	-44.3%	-	-	-37.3%	-1.9%	19.0%	15.3%	57.7%	35.2%	13.8%	1.2%	-30.3%	-26.9%	43.2%	76.1%

114年1至10月取締大型車重點違規件數計6,889件，較去年同期6,776件增加113件，增幅1.7%。

三、加強取締酒後駕車

項目	本期 114年1月1日至 11月20日	去年同期 113年1月1日 至11月20日	與去年 同期比較增減
取締件數	4,496	4,273	+223 (+5.2%)
攔查取締	3,653	3,362	+291 (+8.7%)
其中 肇事舉發 A1+A2+A3	843	911	-68 (-7.5%)
死傷人數	765	799	-34 (-4.3%)

持續加強執法

落實防制酒駕

參、宣導情形



114年1月至10月交通宣導辦理情形

宣導方式	10月份	114年累計
結合大型活動宣導	10	65
電臺宣導	17	188
設攤宣導	44	424
專題演講	128	1,103
網路宣導	223	2,124
總計場次	422	3,904

單位：場/次

註：10月份高齡者宣導計149場/次

交通安全宣導照片

山西宮萬人捐血活動宣導

2025浪人祭

新興牧鄰教會宣導

法治教育專題演講

簡報完畢

恭請指示

工程小組報告

詳參手冊 p.37-54

114年11月份道安會報暨安全大臺南專案會議

工程小組工作報告

報告單位：工程小組
(交通局、工務局)

本府年度提升交通安全經費爭取總表

112年度案件統計

計畫名稱	已核定案件數	中央(補)經費(萬元)	地方(自)經費(萬元)
前瞻計畫	28件	42,635.2	9,036.6
校園周邊暨行車安全道路改善計畫	33件	40,991.6	8,998.8
合計	61件	83,626.8	18,035.4

113年度案件統計

計畫名稱	已核定案件數	中央(補)經費(萬元)	地方(自)經費(萬元)
永續提升人行安全計畫	59件	144,732.7	30,723.6
智慧運輸系統發展建設計畫	1件	153	27
前瞻計畫	25件	31,706.4	7,284.3
合計	85件	176,592.1	38,031.9

備註

1.前瞻計畫-「提升道路品質計畫(內政部)2.0」110-113年總預算250億，本府提報248案(總經費70.42億元)，獲核定137案(核定經費28.21億元)。

2.「永續提升人行安全計畫」113-116年總預算400億，本府提報81案(總經費23.40億元)，獲核定59案(核定經費17.5億元)。

本府年度提升交通安全經費爭取總表

114年度案件統計

計畫名稱	已核定案件數	中央(補)經費(萬元)	地方(自)經費(萬元)
永續提升人行安全計畫	17件	34,463.3	7,565.2
合計	17件	34,463.3	7,565.2

計畫名稱	已核定案件數	中央(補)經費(萬元)	地方(自)經費(萬元)
智慧運輸系統發展建設計畫	1件	255	45
合計	1件	255	45

備註

1.前瞻計畫-「提升道路品質計畫(內政部)2.0」110-113年總預算250億，本府提報248案(總經費70.42億元)，獲核定137案(核定經費28.21億元)。

2.「永續提升人行安全計畫」113-116年總預算400億，本府提報81案(總經費23.40億元)，獲核定59案(核定經費17.5億元)。

交通局

112年度提升交通安全經費『核定』與『執行』情形

中央計畫名稱	補助單位	核定件數	屬性類別	核定計畫經費(萬元)	執行管考概要
校園周邊暨行車安全道路改善計畫	內政部國土署(非公路系統)	3件	友善安全交通環境改善示範計畫(核定1件/3處路廊)	中央(補) 820 地方(自) 180	辦理結案作業

114年度提升交通安全經費『核定』與『執行』情形

中央計畫名稱	補助單位	核定件數	屬性類別	核定計畫經費(萬元)	執行管考概要
智慧運輸系統發展建設計畫	交通部	1件	弱勢用路人改善(核定1件)	中央(補) 255 地方(自) 45	第1次工作會議

112-113跨年度校園周邊暨行車安全道路改善

A 規劃設計類-臺南市友善安全交通環境改善示範計畫

編號	計畫概要	負責局處	核定數(案)	完成數(案)	工作進度	目前辦理情形
1	➢ 計畫名稱 ✓ 臺南市友善安全交通環境改善示範計畫 ➢ 補助單位 ✓ 內政部國土署 ➢ 申請提報計畫路段(3處路段) ✓ 中西區中正路(西門路至民生綠園，共620公尺) ✓ 中西區中山路(民生綠園至北門路，共1,110公尺) ✓ 東區凱旋路(東寧路201巷至中華東路一段，共795公尺) ➢ 工作要項 ✓ 推動行人優先交通安全，提供完善安全的行人通行環境，檢討道路斷面配置 ✓ 實地調查與測量、基地環境與人文調查分析、整體發展構想與細部規劃設計研擬作業、施工細部圖說製作及工程經費預估等	交通局	1	0	90%	1. 進度無落後。 2.113年5月15日辦理評選作業。 3.113年5月21日決標，5月29日簽約。 4.113年6月20日辦理工作計畫書審查會議，並於113年7月4日核定；113年10月22日已提交期中報告書，並於11月15日辦理期中報告審查會議。 5.已於114年5月13日辦理期末報告審查會議，目前辦理結案作業。

工作進度安排：取得中央補助(10%)、完成議會墊付(10%)、規劃設計(20%) 、計畫發包(20%) 、計畫執行進度(40%)

114年度智慧運輸系統發展建設計畫
臺南市視障與弱勢行人對車告警系統計畫

編號	計畫概要	負責局處	核定數(案)	完成數(案)	工作進度	目前辦理情形
1	➢ 計畫名稱 ✓ 臺南市視障與弱勢行人對車告警系統計畫 ➢ 補助單位 ✓ 交通部 ➢ 預期成果 ✓ 完成20台計程車App安裝與教學 ✓ 完成70台公車串連API ✓ 完成10位年長者啟動測試 ➢ 工作要項 ✓ 推動科技輔助弱勢用路人安全通過路口，結合智慧有聲號誌、視障導引標線及導盲磚等無障礙設施改善之示範城市，改善視障者通過路口之危險性，期望達成以科技滿足用路人安全便利通過路口之目標	交通局	1	0	75%	1. 交通部於114年1月7日以交科字第1135018484號函核定補助計畫。 2. 已提報臺南市議會第4屆第8次臨時會審議墊付通過，已完成勞務採購作業，工作計畫書審查通過，並已召開第1次工作會議。

工作進度安排：取得中央補助(10%)、完成議會墊付(10%)、規劃設計(20%) 、計畫發包(20%) 、計畫執行進度(40%)

114年度強化人行安全設施重點工作

編號	工作要項	負責局處	年度目標(處)	上月完設(處)	10月完設(處)	年度累計(處)	工作進度	本市累計(處)	目前辦理情形
1	行人專用號誌	(交)	80	10	20	80	100%	1523	已派工80處，完成80處
2	行人專用時相	(交)	70	8	0	48	68%	243	已派工60處，完成48處 並持續盤點派工
3	行人號誌 時相早開	(交)	150	15	8	118	78%	608	已派工140處，完成118處 並持續盤點派工
4	標線型人行道	(交)	15	2	0	10	66%	68	已派工15處，完成10處 並持續盤點派工
5	綠底行穿線	(交)	10	1	2	10	100%	18	已派工10處，完成10處
6	行人庇護島	(交)	10	1	4	10	100%	65	已派工10處，完成10處
		(工)	2	0	0	0	0%		已派工2處
7	行穿線退縮	(交)	10	2	2	10	100%	144	已派工10處，完成10處
		(工)	5	0	0	0	0%		已派工5處

警察局提報案件辦理情形

道路交通工程設施改善建議執行情形表(警局提報)				
年度	提報件數	不列入工程改善(件)	錄案工程改善(件)	工程進度
113年度	995件	88件	907件	已完成898件 改善中9件
114年度迄今	699件	0件	699件	已完成284件 改善中415件

工務局

112年度提升交通安全經費『核定』與『執行』情形

中央計畫名稱	補助單位	核定件數	屬性類別	核定計畫經費(萬元)	執行管考概要
前瞻計畫	內政部國土署	25件	提升道路品質計畫(內政部)2.0	中央(補) 36,635.2 地方(自) 8,043.6	工程刻正執行中
	交通部公路局	3件	提升道路品質計畫(公路系統)	中央(補) 6,000 地方(自) 1,317	工程完工
校園周邊暨行車安全道路改善計畫	內政部國土署	30件	校園周邊通學步道路口安全改善	中央(補) 37,219.6 地方(自) 8,170.8	工程刻正執行中
	交通部公路局	3件	校園周邊通學步道路口安全改善	中央(補) 3,772 地方(自) 828	工程刻正執行中

113年度提升交通安全經費『核定』與『執行』情形

中央計畫名稱	補助單位	核定件數	屬性類別	核定計畫經費(萬元)	執行管考概要
永續提升人行安全計畫	內政部國土署	39件	人行道、路口安全改善	中央(補) 92,373.5 地方(自) 20,277.8	工程刻正執行中
	交通部公路局	3件	人行道、路口安全改善	中央(補) 13,122.9 地方(自) 2880.6	工程刻正執行中
前瞻計畫	內政部國土署	25件	提升道路品質計畫(內政部)2.0-第四次	中央(補) 31,706.4 地方(自) 6960.3	工程刻正執行中

114年度提升交通安全經費『提報』情形

中央計畫名稱	補助單位	核定件數	屬性類別	核定計畫經費(萬元)	執行管考概要
永續提升人行安全計畫	內政部國土署	17件	人行道、路口安全改善	中央(補) 34,463.3 地方(自) 7,565.2	墊付中

112-113跨年度校園周邊暨行車安全道路改善
提升道路品質計畫2.0

編號	計畫概要	負責局處	核定數(案)	完成數(案)	工作進度	目前辦理情形
1	➢ 計畫名稱 ✓ 提升道路品質計畫(內政部)2.0 (非公路系統之道路) ➢ 補助單位 ✓ 內政部國土署 ➢ 核定補助25案 ✓ 中華東路、高鐵特定區、健康路、北安路、台江大道、裕信路、大林路等25案道路改善工程 ➢ 工作要項 ✓ 人行道設置改善 ✓ 路口安全改善 ✓ 路面刨鋪改善	工務局	12	9	95%	1. 進度：施工中3案，已完成21案，取消1案。 2. 健康路與北安路預計114年底完成，大林路預計115年4月完成。
		市府局處	2	2		
		區公所	10	10		

工作進度安排：取得中央補助(10%)、完成議會墊付(10%)、工程設計(20%) 、工程發包(20%) 、工程施工進度(40%)

112-113跨年度校園周邊暨行車安全道路改善(1/2)

編號	計畫概要	負責局處	核定數(案)	完成數(案)	工作進度	目前辦理情形
1	➢ 計畫名稱 ✓ 校園周邊暨行車安全道路改善計畫 (非公路系統之道路) ➢ 補助單位 ✓ 內政部國土署 ➢ 核定補助30案(共28案(32校)通學步道及2案路口改善) ✓ 大山國小、五王國小、善化高中、臺南高商、南英工商、臺南神學院、歸仁國小、新豐高中、協進國小、海佃國中、學甲國小、嘉南國小、新進國小、裕文國小、德高國小 安南國中、新營高工、信義國小、永信國小、下營國小、山上國中、六甲國小、公園國小、楠西國中、楠西國小、日新國小、小新國小、新民國小、安順國小、東陽國小、忠孝國中、臺南女中、健康路一二段、安平路 ➢ 工作要項 ✓ 通學步道設置 ✓ 路口安全改善	工務局	6	6	95%	1. 進度：施工中3案(公所3、)，已完成27案。 2. 預計114年底3案可完成
		區公所	13	10		
		學校	11	11		

工作進度安排：取得中央補助(10%)、完成議會墊付(10%)、工程設計(20%) 、工程發包(20%) 、工程施工進度(40%)

112-113跨年度校園周邊暨行車安全道路改善(2/2)

編號	計畫概要	負責局處	核定數(案)	完成數(案)	工作進度	目前辦理情形
2	➢ 計畫名稱 ✓ 校園周邊暨行車安全道路改善計畫 (公路系統之道路) ➢ 補助單位 ✓ 交通部公路局 ➢ 核定補助3案(共3校)通學步道 ✓ 善化國中、中營國小、南安國小 ➢ 工作要項 ✓ 通學步道設置 ✓ 路口安全改善	區公所	1	0	80%	1. 進度：施工中2案，已完成1案。 2. 善化國中預計於114年底完工，中營國小預計115年6月完成。
		學校	2	1		

工作進度安排：取得中央補助(10%)、完成議會墊付(10%)、工程設計(20%) 、工程發包(20%) 、工程施工進度(40%)

113年度永續提升人行安全計畫(1/2)

編號	計畫概要	負責局處	核定數(案)	完成數(案)	工作進度	目前辦理情形
1	➢ 計畫名稱 ✓ 永續提升人行安全計畫 ➢ 補助單位 ✓ 內政部國土署 ➢ 核定補助39案 ✓ 新化高中、新化國中、新化國小、民德國中(第二期)麻豆國小(第二期)、麻豆國中、月津國小、後營國小黎明中學、學甲國小(第二期)、文化國小、仁愛國小(第二期)、三村國小、玉井國小、新營國小、安平國中、海佃國小、新進國小、永華國小、五甲國小、大新國小、下營國中、關廟國小、大成國小，共22案(24校)通學步道建置 ✓ 北區小東路、官田八田路、六甲工沿路、歸仁中正北路、高鐵特定區周邊，歸仁中山路、新式滯洪池、工研路、仁德民安宮、中華東路、健康路二三段(第二期)、裕義路、林森路二段、日加溜灣、歸仁十四及十六路、新營太子宮，共17案道路人行道整建 ➢ 工作要項 ✓ 人行道整建 ✓ 通學步道設置 ✓ 路口安全改善	工務局	12	0	50%	1. 進度：規劃設計中2案(工務局1、公運處1)，送國土署審查2案(工務局2)，發包中16案(工務局5、都發局1、公所2學校8)，待開工3案（工務局1、公所1、學校1），施工中14案(工務局3、公所9、學校2)，完工2案(公所)。 2. 視個案規模及獲核定時間不同，預計於114年至115年陸續完工。
		市府局處	2	0		
		區公所	14	2		
		學校	11	0		

工作進度安排：取得中央補助(10%)、完成議會墊付(10%)、工程設計(20%) 、工程發包(20%) 、工程施工進度(40%)

113年度永續提升人行安全計畫(2/2)

編號	計畫概要	負責局處	核定數(案)	完成數(案)	工作進度	目前辦理情形
2	➢ 計畫名稱 ✓ 永續提升人行安全計畫(公路系統) ➢ 補助單位 ✓ 交通部公路局 ➢ 核定補助3案 ✓ 永康區中華路、南區中華西路(健康路二段至中華西路一段 109 巷)路口、新市區中正路(台 19 甲)，共3案道路人行道整建 ➢ 工作要項 ✓ 人行道整建 ✓ 路口安全改善	工務局	1	0	65%	1. 進度：發包中1案(新市公所1)，待開工1案(工務局1)，施工中(永康公所1)。 2. 視個案規模及獲核定時間不同，預計於114年至115年陸續完工。
		區公所	2	0		

工作進度安排：取得中央補助(10%)、完成議會墊付(10%)、工程設計(20%) 、工程發包(20%) 、工程施工進度(40%)

113年度前瞻計畫-提升道路品質計畫2.0

編號	計畫概要	負責局處	核定數(案)	完成數(案)	工作進度	目前辦理情形
1	➢ 計畫名稱 ✓ 提升道路品質計畫(內政部)2.0 (非公路系統之道路) ➢ 補助單位 ✓ 內政部國土署 ➢ 核定補助25案 ✓ 西門路四段、建平路等25案道路改善工程 ➢ 工作要項 ✓ 人行道設置改善 ✓ 路口安全改善 ✓ 路面刨鋪改善	工務局	15	10	90%	1. 進度：發包中1案(工務局1)，待施工1案(工務局1)，施工中3案(工務局3)，完工20案(工務局10、公所10)。 2. 建平路案辦理發包中，工務局積極邀標中，預計年底發生權責。
		區公所	10	10		

工作進度安排：取得中央補助(10%)、完成議會墊付(10%)、工程設計(20%) 、工程發包(20%) 、工程施工進度(40%)

114年度永續提升人行安全計畫

編號	計畫概要	負責局處	核定數(案)	完成數(案)	工作進度	目前辦理情形
1	➢ 計畫名稱 ✓ 永續提升人行安全計畫 ➢ 補助單位 ✓ 內政部國土署 ➢ 核定補助17案 ✓ 南大附中、南梓實小、新市國小、安慶國小、文元國小、沙崙國中、仁和國中、大灣國小、西門實小、南藝大、新化國小(第二期)、新化國中(第二期)、新化高中(第二期)、南寧高中，共12案(14校)通學步道建置 ✓ 本市易肇事路口改善、仁德文忠、文孝、文心路、關廟香洋路、官田八田三路、歸仁高發二、高發三路，共5案道路人行道整建及路口改善 ➢ 工作要項 ✓ 人行道整建 ✓ 通學步道設置 ✓ 路口安全改善	工務局	1	0	20%	1. 進度：設計中。 2. 視個案規模及獲核定時間不同，預計於115年至116年陸續完工。
		市府局處	2	0		
		區公所	9	0		
		學校	5	0		

工作進度安排：取得中央補助(10%)、完成議會墊付(10%)、工程設計(20%) 、工程發包(20%) 、工程施工進度(40%)

114年度優化人行道環境(含騎樓整平)

編號	工作要項	負責局處	目標數量	完成數	工作進度	目前辦理情形
1	人行道障礙物遷移 (如電桿、電箱)	工務局	30處	31處	100%	協調人行道上障礙物業管單位辦理遷移。德高國小3處、新民國小2處、新營高工26處。
2	人行道改善 (如延長、整平、加寬等)	工務局	10,000尺	8,283公尺	83%	德高國小通學步道工程1,150公尺信義國小通學步道工程70公尺。新民國小通學步道680公尺。大山國小人行環境工程780公尺。新營高工人行步道工程600公尺。關廟區中山路人行道工程1700公尺。安平路990巷人行工程175公尺。公園國小通學步道490公尺、裕文國小通學步道改善工程1,450公尺民安宮周邊人行步道240公尺。崇德一街通學步道220公尺。北安路三段（怡安路二段至北安路三段181巷）人行道改善工程95公尺。山上國中通學步道130公尺。南安國小通學步道158公尺。臺南女中通學步道345公尺
3	騎樓整平長度(公里) (永續提升人行安全計畫－推動騎樓整平計畫)	工務局	300公尺	551公尺	100%	113年騎樓整平計畫：東區、中西區民生路(永福路到西門路)及中西區民族路(中山路到北門路)永康區小東路完成。

簡報結束
敬請指教

監理小組報告

詳參手冊 p.56-67

串聯幸福的公路人

臺南市道路交通安全會報
監理小組114年10月工作報告

報告機關：嘉義區監理所(臺南、麻豆、新營監理站)
臺南市公共運輸處

114年11月25日

交通部公路局 Highway Bureau, Ministry of Transportation and Communications(MOTC)

目　錄

壹、鼓勵參加機車安全駕駛訓練計畫

貳、優先強化無號誌化路口宣導計畫及大型車視野死角與內輪差實地體驗

參、大型車視野死角、無號誌及閃光號誌路口、車輛路口停讓等納入駕訓班、初考領講習、道安講習

肆、微型電動二輪車管理與宣導計畫

伍、推動與高齡者及交通安全相關之公路公共運輸項目

陸、加強市區客運「路口停讓」計畫

柒、酒後代駕績效



壹、鼓勵參加機車安全駕駛訓練計畫(1/2)

• 機車駕駛人參與駕訓班之績效

113年度民眾至監理站報名機車考照16,203人，至駕訓班報名2,696人，**占比率為16.6%**。

114年度截至10月份報名機車駕訓占比率達37.87% (4,500/11,882)，較前年度增加21.27%。

機車駕訓1.0

年度	107	108	109	110	111	112	113	114	
機車駕訓班	2家 大台南 中山	3家 大台南 中山 大灣	4家 大台南 中山 大灣 成功	4家 大台南 中山 大灣 成功	5家 大台南 中山 大灣 成功 長榮	5家 大台南 中山 大灣 成功 長榮	7家 大台南 中山 大灣 成功 長榮 日上 南凱	9家	
								大台南、中山 大灣、成功 長榮、日上 南凱、統一 台南	(籌設中) 麻豆區-來來、和欣； 新營區-新城
參訓人數	122	422	773	999	1,220	1,696 (79.1%)	2,696 (96.29%)	4,500 (100%)	
申請人數	無補助計畫	322	694	967	1,115	1,461	2,547	3,525	
補助人數		322	670	750(分配) 70(挹注) 共820人	980(分配) 103(挹注) 共1,083人	3,000(分配) 355人(市府疊加)	2,800(分配) 1,000人(市府疊加)	4,500(分配修正) 1,000人(市府疊加)	

• 違規行為及追蹤率比較

截至114年度10月份受訓人數4,500人，累計違規數10件(0.22%)，其中交叉路口闖紅燈(7件，含路口紅燈右轉)、肇事致人受傷未依規定處置(3件)；與上個月相比增加2件闖紅燈違規，已請監理初考領機駕講習及駕訓班加強宣導；另與去年同期相比，違規率減少0.44%。

壹、鼓勵參加機車安全駕駛訓練計畫(2/2)

• 宣導道路安駕訓練計畫辦理情形

➢為提升取得駕照者之實際騎乘路感及防禦駕駛觀念，114年度公路局再推動機車駕照考後道路安全駕駛訓練及考前道路駕駛訓練。

大台南區各分配
- 考後道路安駕：461名
- 考前道路訓練：380名

➢截至10月份，台南市轄區計有4家駕訓班(大台南駕訓班、成功駕訓班、日上駕訓班、 台南駕訓班)參與配合推動。

目前辦理進度：

考後安駕：423人參加，達成率91.76%

考前道訓：288人參加，達成率75.79%

貳、優先強化無號誌化路口宣導計畫及大型車視野死角與內輪差實地體驗

- 透過辦理道安巡迴宣導、高齡者安全講座及大型車視野死角活動，宣導無號誌及閃光號誌路口停讓觀念、大型車視野死角與內輪差實地體驗。
- 宣導地點深入社區鄰里，包含：

  臺灣基督長老教會大灣教會、左鎮左中社區發展協會、南化區中坑南天宮、安定衛生所等處。

114年10月份	道安巡迴宣導	高齡者安全講座	大型車視野死角體驗活動
場次	14	4	2
人次	693	273	57

共20場次
1,023人

參、大型車視野死角、無號誌及閃光號誌路口、車輛路口停讓等納入駕訓班、初考領講習、道安講習

- 監理單位將無號誌及閃光號誌路口、車輛路口停讓、安全左轉及正確變換車道、大型車視野死角等列為道安教材進行宣導，並針對事故案例分析、討論及說明。

114年10月份	機車初考領安全講習	汽車駕駛人道安講習	機車駕駛人道安講習	(未滿18歲)無照駕駛人道安講習	酒駕專班道安講習
場次	88	7	4	4	7
人數	1,235	340	117	38	161



共110場次
1,891人

肆、微型電動二輪車管理與宣導計畫(1/2)

➢ 管理作為

自113年10月至114年12月，每月至少排定2班監警聯合路檢微電車專案攔查，加強查核非法改裝、拼裝微電車及懸掛「電動自行車」合格標章之車輛，10月份已執行2班路檢專案。

肆、微型電動二輪車管理與宣導計畫(2/2)

➢ 宣導計畫

✓ 如遇外籍移工申領牌照，提供「微電車騎乘安全指引」文件並將「微型電動二輪車專區」及「多國語言安駕專區」等相關內容加強宣導，以促進微型電動二輪車行車安全。

✓ 10月辦理微型電動二輪車道路交通安全宣導共計19場次、宣導人數 805 人。

場次地點包含臺南站體驗廣場、臺灣基督長老教會大灣教會、崑山科技大學、臺南市私立長榮高級中學、佳華科技、左鎮左中社區發展協會、南化區中坑、南天宮、安定衛生所、左鎮衛生所，以及各監理站道安講習室等處。

伍、推動與高齡者及交通安全相關之公路公共運輸項目

- 目前本市幸福小黃計有42條路線（含4條全預約路線）。
- 持續規劃及推動偏鄉高齡者需求路線：公運處114年正規劃10條全新路線（目前服務擴及27個行政區，溪北區區有小黃公車，累計服務超過32萬人次）。
- 營運不佳之固定路線區域轉為全預約路線區域：公運處持續滾動修正。
- 監理單位每月定期查核幸福巴士路線營運情形及是否有需改善事項，持續提升服務品質：10月份查核11條路線【綠14】、【綠15】、【綠20-1】、【綠29】、【紅11】、【紅12】、【紅13】、【橘21】、【黃2】、【黃5】、【藍4】。

★臺南市公共運輸處工作報告★

陸、加強市區客運「路口停讓」計畫

一、路口安全確認執行情形

(一)路口未停讓行人稽查

1. 自112年初至114年10月止，本處已執行70次(3,343車次) ，計查獲3件路口未停讓行人案件，已依規裁處。
2. 自112年初至114年10月止，市區客運業者已完成13,591車次自主稽查，計查獲4件未確實路口停讓案件，已依規裁處。

(二)路口安全確認稽查【右轉指差確認，左轉再三確認(確認號誌、來車、行人)】

1. 依交通部公路局召開客運業路口事故防制研商會議之決議指示，本處持續督促公車駕駛落實「路口安全確認」動作，同時要求業者強化自主管理作為。
2. 本市業者確實落實駕駛教育訓練與勤前提醒，以及自主影像抽查與路口稽查。截至迄今本處共稽查1517車次，業者自主稽查2828車次，發現缺失皆已要求駕駛改善，並持續滾動檢討要求業者精進。

柒、酒後代駕績效

本市共有4間酒後代駕服務業者，自111年1月起，截至114年10月30日已服務計218,854件，較去年同期增加了8841件(約17%)。

	113年1-10月	114年1-10月
服務件數	51147	59988

+8841

簡報結束　敬請指教

教育小組報告

詳參手冊 p.69-88

114年11月份道路交通安全會報會議

教育小組報告

114年11月25日

報告大綱

01 建置人本友善通學環境

02 交通安全教學模組推廣與實施

03 強化學校交通安全教育宣導

04 學生交通意外防制與策進作為

05 高齡及社教機構交通安全宣導

01 建置人本友善通學環境

》》建置實體人行道

112年校園周邊暨行車安全道路改善計畫

核定校數	核定經費	施工中	已完工
35校	4.4億	7校	28校

113年永續提升人行安全計畫 (113.12核定)

核定校數	核定經費	進度
23校	2.7億	學校辦理11校；施工中2校；發包中4校

114/10/30寶仁國小通學環境改善會勘

114/10/30民德國中通學步道施工

01 建置人本友善通學環境

》》建置實體人行道 114年永續提升人行安全計畫

列管	已核定	已提案	持續輔導
60校	14校	21校	25校
	✓ 學校(5校)：西門實小、安慶國小、大灣國小、南大附中、臺南藝術大學。 ✓ 公所(6校)：南寧高中(示範區)、沙崙國中、南梓實小、新市國小、仁和國小、文元國小。 ✓ 都發局(3校)：新化國小、新化國中、新化高中(示範區) 。	學校(11校)：大光國小、歸南國小、永仁高中、 復興國小、 海東國小、永信國小、 安定國中、大新國小、立人國小、博愛國小、善化國小。 公所及工務局(10校)：官田國小、永康國中、新泰國小、龍崗國小、佳興國小、佳里國中、大灣高中(延伸)、歸仁國中(延伸) 、崇明國中、崇明國小。	預計公路總局提案(9校) ：茄拔國小、頂洲國小、陽明國小、大社國小、重溪國小、甲中國小、果毅國小、竹門國小、松林國小。 國小(15校)：西港區成功國小、東興國小、北門國小、港尾國小、北勢國小、仁德國小、志開實小、大同國小、河東國小、鹽水國小、東興國小、賢北國小、西勢國小、依仁國小、安南區南興國小。 國中(1校)：和順國中。

114/10/23崇明國中、小通學步道設置會勘

02 交通安全教學模組推廣與實施

納入校訂課程實施，發展因地制宜教材。

計畫名稱	預計辦理	已辦理	說明
交通安全教育課程納入課程計畫	268校*2節/校	498節	113學年度下學期、114學年度上學期實施。
課程模組前導學校	10所	10所	114年1月至12月辦理，**已辦理完畢**。

西港區港東國小

優質小乘客

追風安全俠

路口危險分析分享

02 交通安全教學模組推廣與實施

規劃教師系列研習，增進教學專業能力。

計畫名稱	預計辦理	已辦理	說明
全市交通安全 種子教師增能研習	1場	1場	已於114年8月15日辦理完畢，共150位種子教師參加。
各校自辦 教師增能研習	15場	10場	114年2月至12月持續辦理。
教師自行車 安全教育研習	1 場	1場	已於114年3月辦理完畢，計50位種子教師參與。
交通安全課程模組 到校服務研習	15場	15場	114年2月至10月辦理完畢。
交通安全教育輔導團暨 行政教師增能研習	2場	2場	已於114年5月及6月辦理完畢。
交通安全教育輔導團 跨縣市交流參訪研習	1 場	1場	已於114年6月辦理完畢。

03 強化學校交通安全教育宣導

辦理114年度國民中小學交通導護志工及教師成長研習

辦理場次：溪南場(10月21日)-中西區協進國小

溪北場(11月5日)-永康區大橋國小

講師：臺南市警察局善化分局 廖信智副分局長

研習內容：1.交通指揮實務要領

2.交通事故應變能力及聯繫通報

3.真實肇事案例分析及法律觀念認知

參加人員：180人

03 強化學校交通安全教育宣導

訂定交通安全教育擴大宣導計畫

◆ **全市性活動**：

1.各項教師增能研習
2.大型車內輪差與視野死角體驗活動
3.學生騎乘知能宣導
4.導護志工及老師成長研習
5.推動自行車考照制度
6.交通安全月宣導(記者會)
7.校園機車安全宣教計畫
8.利用各行政會議、表揚會、社區大學、樂齡中心及嘉年華會等各大型活動，進行宣導。

校園機車安全宣教

2025臺南囡仔有藝思，宣導人次250人

03 強化學校交通安全教育宣導

訂定交通安全教育擴大宣導計畫

◆ **校內活動**：

1.課程中納入交通安全教育
2.利用各項校內外活動融入宣導
3.跑馬燈、電視牆投放
4.提供宣導素材及年度參考時程表。

入班宣導

班親會宣導

03 強化學校交通安全教育宣導

結合戶外體驗教育，提升學生交安素養。

計畫名稱	預計辦理	已辦理	參加人數	說明
交通安全主題館及 大型車安全體驗教育	34場	34場	2068人	114年1月至12月，**辦理完畢**。
自行車安全騎乘體驗營	39場	39場	2560人	114年1月至12月，**辦理完畢**。

交通安全主題館及大型車安全體驗教育 -- 土城高中

自行車安全騎乘體驗營– 教師研習

03 強化學校交通安全教育宣導

依據教育階段特性，規劃重點宣導項目。

114.6~9月 國中小學生交安知識檢測—交安達人@TAINAN

結合教育部因材網「因雄崛起」平台，透過遊戲提升學生交通安全認知。

★114.11.6 舉辦交安達人@TAINAN—自行車大獎賽

- ✓ 依「交通安全知識大會考」賽事積分較高者依序錄取,國中、國小共14隊參賽。(1隊3人)
- ✓ 預賽-路考：小隊計時賽制。
- ✓ 決賽-路考：pk計時賽制。(S型繞錐+打氣、快拆輪胎、脫落鍊條復原任務)

03 強化學校交通安全教育宣導

依據教育階段特性，規劃重點宣導項目。

高中職交通安全宣導活動

- 學校集會時間實施交通安全教育宣導計61場次，5萬4,536人次。
- 聯巡出勤人數115人次，計警察49人次、教官(學創)35人次，教師31人次。
- 實施校外聯合巡查：計36場。

受文者：教育部臺南市第一聯絡處

發文日期：中華民國114年9月18日
發文字號：臺教國署學字第1140093370號
速別：普通件
密等及解密條件或保密期限：
附件：無附件

主旨：為加強「114年交通安全月」活動宣導，請貴校結合相關時機，透過多元宣導管道及通路響應活動，請查照。

說明：

一、依教育部114年9月12日臺教社(一)字第1142403120號函辦理。

函文各國高中加強114年交通安全月宣導活動

03 強化學校交通安全教育宣導

依據教育階段特性，規劃重點宣導項目。

大專校院交通安全宣導活動 計13校82場10萬4,880人次　資料時間：114.11.03

校名	場次	人次	宣導方式	校名	場次	人次	宣導方式
南臺科大	7	10200	校內電子報	崑山科大	3	9857	校內電子報 講座宣導
臺南大學	9	3138	校內電子報 講座宣導	南應科大	15	17000	校內電子報 多元活動
成功大學	18	26000	校內電子報	長榮大學	5	3936	校內電子報
臺南護專	5	1980	校內電子報	華醫科大	4	500	校內電子報
敏惠護專	3	10236	校內電子報	嘉藥科大	3	20256	校內電子報 講座宣導
中信學院	2	77	講座宣導	中信科大	3	600	校內電子報 知能研習
藝術大學	5	1100	校內電子報				

04 學生交通意外防制與策進作為

分析交安事故類型，擬定宣導改善策略

114年10月國小學生交通意外事件分析

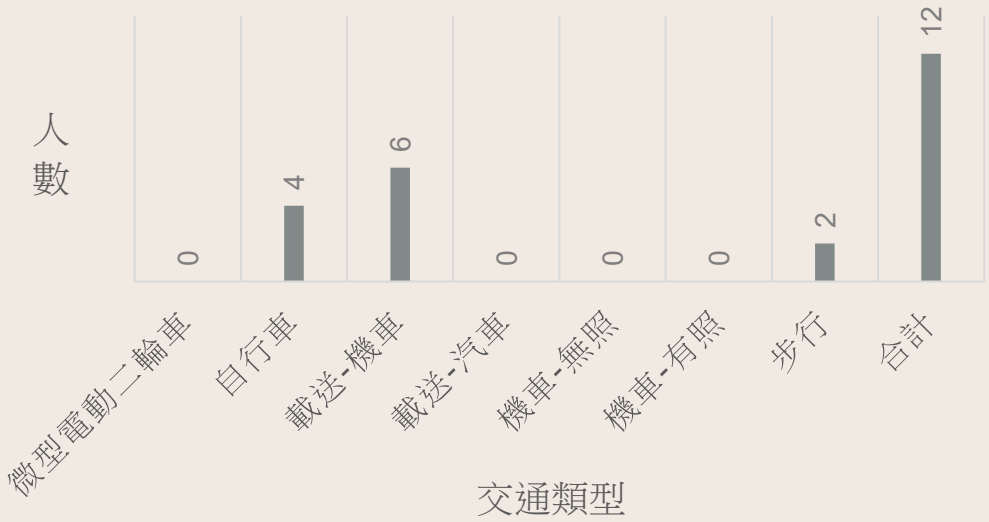

✪事故說明

案一：學生放學後騎自行車外出於路口左轉，與直行機車發生擦撞意外。

案二：學生假期騎自行車外出遭肇事逃逸機車撞倒跌至水溝意外。

案三：學生放學步行遭機車擦撞意外。

案四：學生上學騎自行車因剎車不及撞上停等紅綠燈之車輛意外。

案五：學生乘座母親機車放學，途中與他車擦撞意外。

案六：學生上學乘座外婆機車，途中被另台機車撞傷意外。

案七：學生乘座友人機車，途中不明原因與他台機車撞傷意外。

案八：學生假期與家人共騎協力車於路口遭汽車撞傷。

案九：學生步行上學途中遭車子擦撞意外。

案十：學生放學騎電輔自行車途中被小貨車追撞意外。

案十一：學生乘座母親機車上學，下車時被另台汽車擦撞意外。

案十二：學生乘座母親機車上學，途中發生交通事故意外。

04 學生交通意外防制與策進作為

分析交安事故類型，擬定宣導改善策略

114年10月國中學生交通意外事件分析

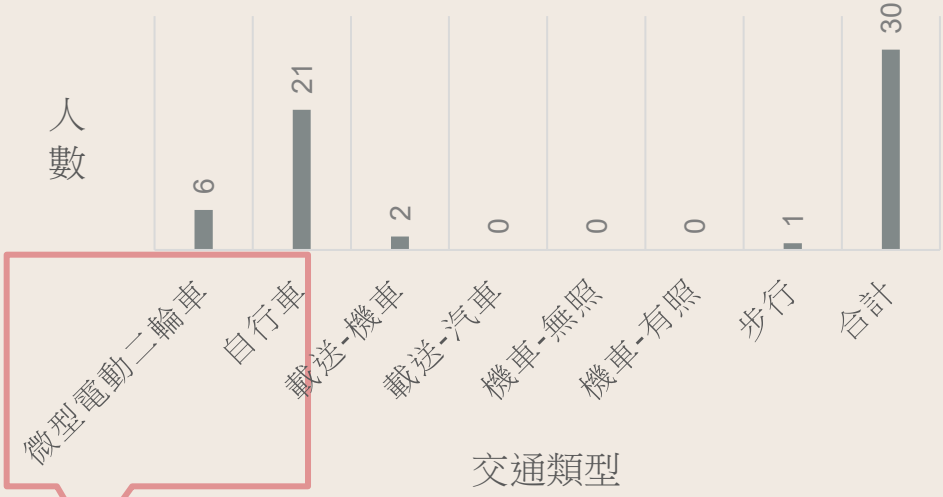

事故原因	自摔自撞	vs.行人	vs.汽車	vs.機車	合計
案件數	8	1	12	6	27

- 強化自行車安全騎乘教育
- 加強宣導微型電動二輪車騎乘規定與教育

強化微電車及自行車安全騎乘教育

04 學生交通意外防制與策進作為

分析交安事故類型，擬定宣導改善策略

114年10月高中職學生交通意外事件分析

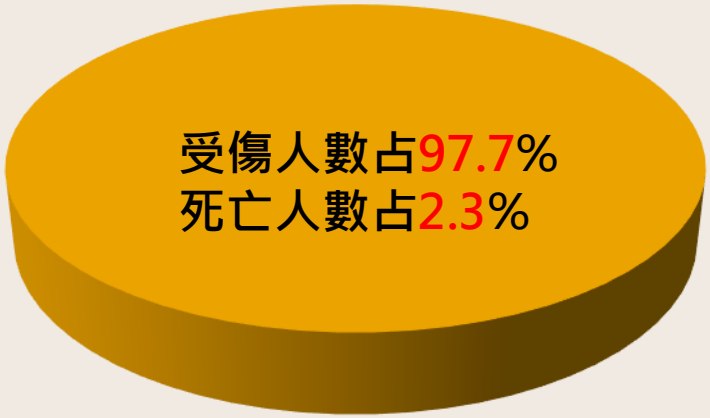

類別	受傷	死亡
人數	42	1

加強宣導機車無照不上路：

1.透過多元管道建立學生**有駕照才上路**的觀念。

2.宣導了解**違規提高2倍罰鍰**，加重處罰之規定。

落實無照學生關懷輔導：

1.**校外會**、**警察局**與**學校**協力輔導。

2.實施**家訪**及**道安講習**，列管追蹤。

04 學生交通意外防制與策進作為

續辦第二期！

交通部114年度校園機車安全宣教實施計畫

計畫目的：提升高中職學生**機車**安全駕駛觀念，降低**無照駕駛**情形，並減少騎乘**微電車**事故發生。

協辦學校：臺南市立土城高中

辦理期程：114年9月15日~11月21日

辦理場次：**90場**(含高中職、國中)

預計人數：**4000人**

經費：新臺幣**180萬元**

04 學生交通意外防制與策進作為

辦理學生交通車稽查，輔導追蹤改善情形

114年10月計查核7場次、17輛車

超載、車體是否變更、幼童專用車是否違規負載學齡兒童等稽查

05 高齡及社教機構交通安全宣導

- 樂齡學習中心：114年10月辦理交通安全主題課程共計8場次，406人參加。
- 社區大學、成人教育班、進修部等：114年春季班辦理交通安全主題課程共計6場次，261人參加。
- 10-11月交通安全擴大宣導活動：共4場次，觸及人數約10,000人。

2025臺南市親子同樂會

114年國中小傳統藝術比賽

志工績優學校、導護志工及愛心商店表揚

簡報結束 敬請指教

宣導小組報告

詳參手冊 p.90-96

11月
宣導小組
工作報告

簡報大綱

壹、上次會議指裁示項辦理情形

貳、道路安全宣導成果

壹、上次會議指裁示項及辦理情形

10月道安會報主席裁示：

一. 宣導小組製作之台語廣播劇可透過民政局民政系統分享予各區里長宣導運用。

二. 廣播電台宣導部分電台，台語電台比較多高齡者會收聽，請宣導小組思考與這些電台合作。

宣導小組辦理情形：

一. 配合各局處宣導需求提供相關音檔及文案，俾利基層推廣。

二. 關於加強與台語電台合作以提升高齡者交通安全宣導成效一節，本處將於明年度研議與在地台語電台合作之可行性，以提高宣導接觸率及效果。

貳、道路安全宣導成果(1/3)

1. **新聞處**
   - **臉書臺南TODAY粉絲頁**：共發布 **16** 則。
   - **LINE官方**，共 **6** 則。
   - **有線電視台跑馬**，共 **4** 則。
   - **市政新聞**：發布主題式新聞稿 **9** 篇。
   - **平面報紙**：露出主題式新聞 **23** 欄。
   - 宣導小組已函請本市各機關學校、設於本市之中央機關及自來水公司、郵局、中油等國營事業單位，以**「左轉車道不能直行」**為宣導主題，協力推動交通安全宣導工作。

貳、道路安全宣導成果(2/3)

2. 警察局
   - 媒體專訪 17 場
   - 專題演講 128 場，5,370人
   - 主/合辦 30 場設攤活動， 2,150人
   - 配合設攤活動 44 場，3,600 人

3. 監理站：宣導人數共計 2,932 人次。
   - 道安巡迴宣導 14 場，693 人。
   - 高齡者安全講座 4 場，273 人。
   - 大型車視野死角體驗活動 2 場，57 人。
   - 機車初考領安全講習 88 場，1,253 人。
   - 違規道安講習 22 場，656 人。

4. 辦理社區及高齡活動場域宣導，共辦理 46 場次，參與 6,257 人次。

貳、道路安全宣導成果(3/3)

5. 消防局
婦女宣導隊，利用居家訪視時向市民宣導重要道安觀念，6月共辦理 243 場，宣導 243 人次。

6. 民政局：
針對交通安全政令宣導，強化民眾交通安全意識，辦理總計 24 場次，宣傳 5,586 人次。
- 透過各項節慶聯歡聚餐等聯歡活動，針對交通安全政令宣導，強化民眾交通安全意識，累計 8 場，宣導 2,713 人次。
- 藉由里鄰長教育訓練活動、環境清潔日、防災訓練等各式活動，由公所進行綜合業務宣導，累計 16 場，宣導 2,873 人次。

簡報結束
敬請指教

綜管小組報告

詳參手冊 p.98-112

綜管小組工作報告

報告單位：綜管小組
日期：114年11月25日

10月份工作報告事項

◆11月19日道路交通事故防制工作圈會議重點(1/3)

	列管工作項目	辦理情形
1	**A1事故交通工程改善辦理情形**	113年1月份至114年10月份A1事故，共計176件列入交通工程改善，已完成126件，剩餘50件持續於工作圈列管。
2	**使用道路施工期間交維計畫審查辦理情形**	114年10月審查9案，申請變更執行內容之交維計畫共2案，上述案件皆已審查通過。
3	**114年校園周邊通學交通路段口需求改善辦理情形(計93校)**	1) 協助指揮交通及取締違停需求：計8件，已完成7件，剩餘1件尚未完成。 2) 路平,遷移障礙物等道路空間不足問題：計5件，已完成2件，剩餘3件尚未完成。 3) 增設(或調整)紅綠燈及標誌標線需求：計87件，已完成52件，剩餘35件尚未完成。
4	**114年統計臺南市學生通學安全守護專案改善需求(計107校)**	1) 交通工程優化需求：計104件，已完成8件。 2) 通學環境檢核需求：計9件。 3) 科技輔助執法需求：計4件。 4) 加強見警巡檢需求：計5件，已完成2件。
5	**114年統計臺南市學生通學安全守護專案-家長接送區4類型配置檢核(計14校)**	1) 上放學時段行人徒步區規劃需求：計1件，已全部完成。 2) 開放汽機車進入校園接送需求：計3件，已全部完成。 3) 增設避車彎輔助家長接送需求：計1件。 4) 上放學時段臨停規劃措施需求：計9件，已完成5件，剩餘4件尚未完成。
6	**道路交通工程設施改善辦理情形**	統計警察局113年提報道路交通工程設施改善建議共995件，其中屬交通工程改善907件，已解除列管898件，尚餘9件待完成。 114年度迄今提報道路交通工程設施改善建議共699件，已解除列管284件，尚餘415件待完成。

10月份工作報告事項

◆11月19日道路交通事故防制工作圈會議重點(2/3)

	提案討論	重要決議
1	**審認道路交通事故30日死亡人數非屬道路交通事故案。**	執法小組清查交通部公布114年7月道路交通事故30日非屬道路交通事故之當事人死亡共4名，經審查通過同意備查並提報交通部。
2	**申請本市北區開南街275巷20弄(30號至菩提橋) 路段單向通行，調整改為雙向通行可行性，提請審議。**	為確保雙向通行安全，請工程小組(交通局)月底前研擬具體方案，內容須包含標誌標線與停車管制（如取消部分停車格），並邀集公所、里長、分局及交大會勘後據以辦理標線劃設及號誌標誌調整事宜。
3	**申請本市新化區信義路(中正路至大同街路段)單行道改為機車雙向(下午2點至隔天5點、汽車單向通行)案，提請審議。**	1.此案原則上通過，但先以示範半年的方式試行。 2.請新化公所需負責在兩端路口增設明確的牌面，清楚標示可通行的時段、汽車單向或禁止進入等規定。 3.試辦半年之後，再由公所提出檢討報告，確認實施效果，再決定是否持續實施或調整改善。

10月份工作報告事項

◆11月19日道路交通事故防制工作圈會議重點(3/3)

	提案討論	重要決議
4	**使用道路施工(挖掘或占用道路)達一定規模之工程，須檢具交通維持計畫書送本局審查，提請審議。**	請本府相關工程單位(如工務局、水利局及區公所等)確實配合辦理。
5	**施工路段道路交通指揮人員加強疏導現場車流案，提請審議。**	請執法小組（警察局）於義交回訓課程中，加強宣導工區執勤時之交通疏導作為，以降低道路壅塞。

114年臺南市A1與30日死亡交通事故人數表

月份 / 類別	1月	2月	3月	4月	5月	6月	7月	8月	9月	10月	11月	12月	合計	截至10月	增減狀況
報交通部A1死亡人數目標值	20	15	12	11	11	9	11	14	11	16	7	12	149	130	+13
A1實際死亡人數	20	14	13	18	13	20	14	9	6	16				143	
報交通部行人A1死亡人數目標值	3	3	1	1	1	0	0	2	0	4	1	1	17	15	-4
行人A1實際死亡人數	3	1	1	1	1	1	1	1	0	1				11	

月份 / 類別	1月	2月	3月	4月	5月	6月	7月	8月	9月	10月	11月	12月	合計	截至8月	增減狀況
報交通部30日死亡人數目標值	25	26	17	18	19	24	18	20	25	24	17	18	251	167	+46
30日實際死亡人數	29	27	27	31	28	26	25	20						213	
報交通部行人30日死亡人數目標值	3	4	1	1	2	1	1	3	0	4	2	1	23	16	+0
行人30日實際死亡人數	3	2	3	3	2	1	1	1						16	

115年臺南市道路交通安全多元提升計畫

簡報單位：綜管小組

114年11月25日

臺南市A30 交通事故死傷人數趨勢

- 死亡事故以109年(317人)最高，近5年平均298人
- 受傷事故以112年(60,313人)最高，近5年平均56,686人
- **113年增減率** (死亡-6.4%、受傷-1.6%) **對應全國**(死亡-2.4%、受傷-2.8%)

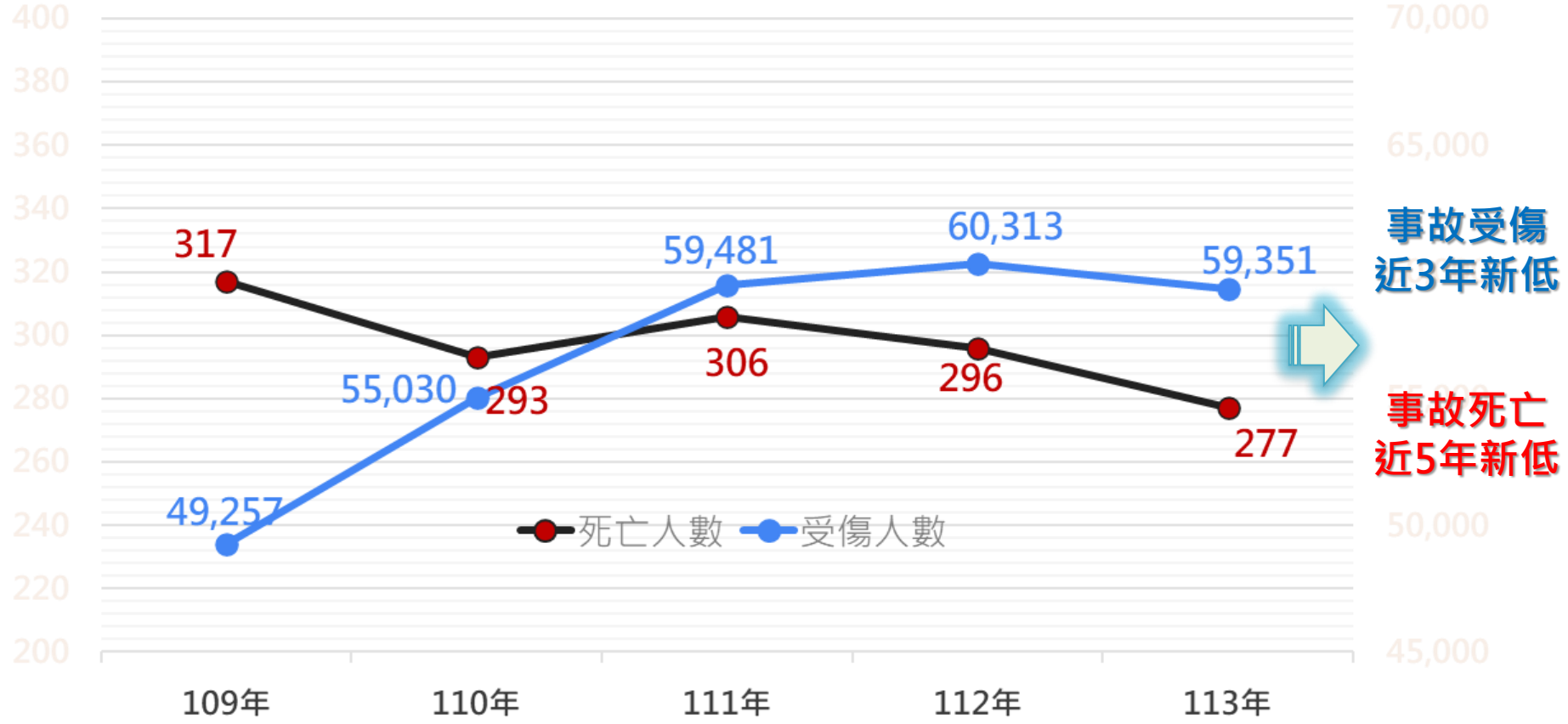

114年1-8月同期A30死傷人數統計

同期比較	事故總件數	30日死亡人數	受傷人數
113年1-8月	29,484	182	39,659
114年1-8月	29,020	213	38,982
比例	-1.6%	17.0%	-1.7%

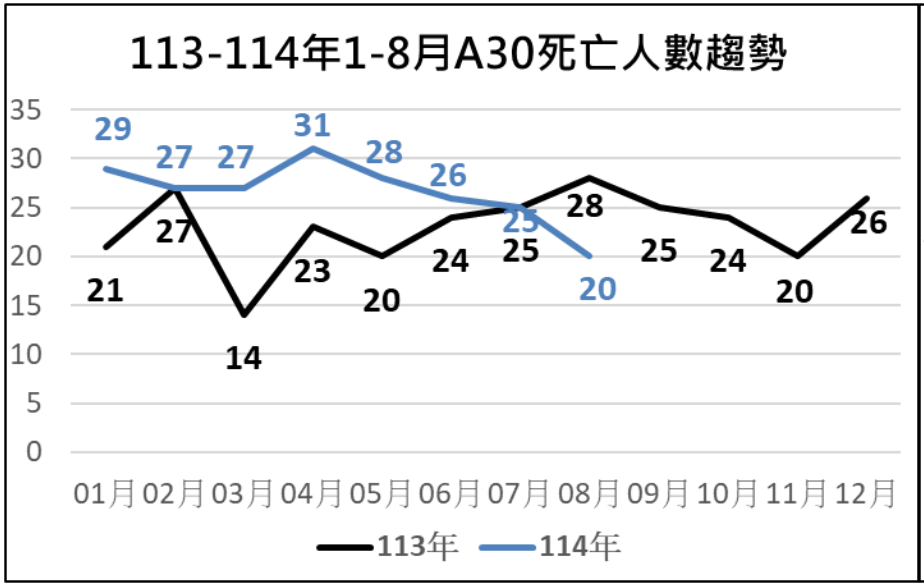

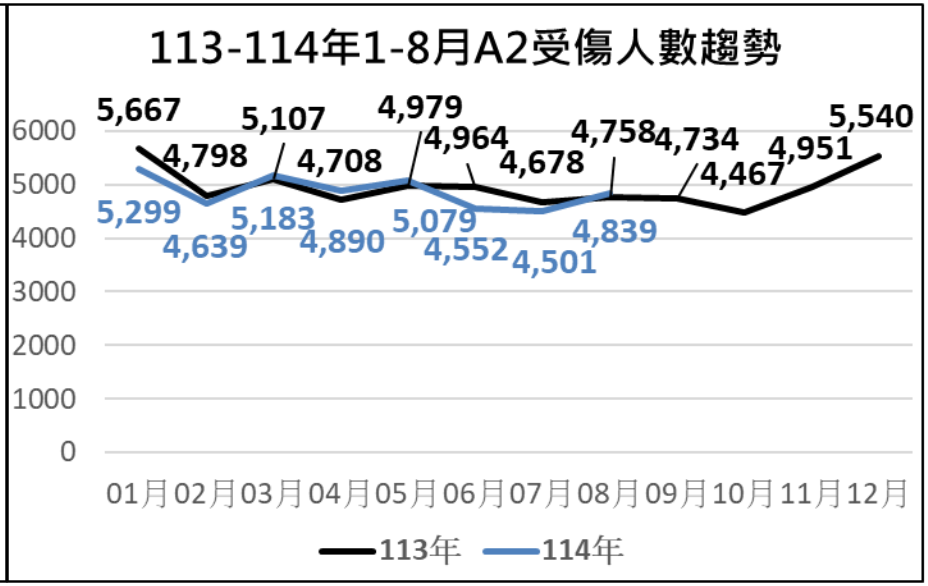

- 114年1-8月總事故件數較去年同期減少464件(降幅1.6%)
- 114年1-8月累積死亡213人，較去年同期增加17%，受傷人數則有下降(降幅1.7%)

114年1-8月A30死亡事故-重點族群事故特性

機車事故

- ✓事故類型：車與車側撞
- ✓行政區：永康區
- ✓主要肇因：恍神、緊張、心不在焉分心駕駛
- ✓事故年齡：高齡者

114與112基期+15人
(+12.2%)

行人事故

- ✓事故類型：人與車穿越道路中及人與車其他
- ✓地點：直路
- ✓主要肇因：穿越道路未注意左右來車、無(物或動物)-尚未發現肇事因
- ✓事故年齡：高齡者

114與112基期-3人
(-15.8%)

高齡事故

- ✓事故型態：車與車側撞
- ✓事故運具：機車
- ✓行政區：永康區
- ✓主要肇因：恍神、緊張、心不在焉分心駕駛
- ✓事故年齡：70-74歲

114與112基期+24人
(+30.8%)

自行車事故

- ✓事故類型：車與車側撞
- ✓行政區：永康區、麻豆區、東區
- ✓主要肇因：恍神、緊張、心不在焉分心駕駛
- ✓事故年齡：65歲以上

114與112基期+3人
(+21.4%)

速度相關

- ✓事故類型：車輛本身路上翻車、摔倒
- ✓行政區：下營區、仁德區、龍崎區
- ✓道路類別：市區道路為主
- ✓事故年齡：50-64、65歲以上

114與112基期+0人
(-0%)

大型車事故

- ✓事故類型：車與車其他及車輛本身撞護欄(樁)
- ✓行政區：新營區、學甲區及北門區
- ✓道路類別：市區道路及快速(公)道路
- ✓個別肇因：未依規定減速、違規(臨時)停車

114與112基期+5人
(+35.7%)

114-116年道路交通安全重點工作項目

3E策略分類：交通工程　教育/宣導　監理/執法

行人

主要肇因/違規

- 未依規定行走
- 未依標誌標線號誌穿越
- 穿越道路未注意左右來車

3E策略

- 易肇事地點人車隔離
- 建置友善行人環境
- 分齡分眾用路教育/宣導
- 易肇事地點加強取締

機車

主要肇因/違規

- 違反號誌管制
- 未保持行車安全距離
- 未注意車前狀態
- 未依規定讓車
- 無適當駕駛資格

3E策略

- 路型調整明確行駛動線
- 動線改善減少衝突點
- 支道路口實體減速設施
- 普及並強化機車駕訓
- 分齡分眾用路教育/宣導
- 主要肇因/違規加強取締

九大行動方案

- 行人安心守護計畫
- 道路順暢有序計畫
- 自行車安全騎乘計畫
- 監理駕訓管考計畫
- 宣導分齡分眾計畫
- 執法精準高效計畫
- 智慧科技執法計畫
- 公共運輸推展計畫
- 教育階段成長計畫

自行車

3E策略

- 加速普及自行車道與號誌
- 明確化自行車路口動線
- 宣導使用車燈與轉彎手勢
- 分齡分眾安全騎乘教育
- 主要肇因加強取締

主要肇因/違規

- 左轉彎未依規定
- 未靠右行駛
- 違反號誌管制
- 橫越道路不慎
- 疲勞駕駛
- 逆向行駛/蛇行/方向不定

高齡

3E策略

- 路型調整明確行駛動線
- 動線改善減少衝突點
- 支道路口實體減速設施
- 推廣鼓勵搭乘多元公共運輸
- 宣導使用保護裝備與燈光
- 安全用路教育
- 主要肇因/違規加強取締

主要肇因/違規

- 違反管制號誌
- 未依規定讓車
- 左轉彎未依規定
- 無適當駕駛資格
- 未配戴保護裝備

115年道路交通安全多元提升計畫

9大計畫、21項策略、33項具體工作

行人安心守護計畫 工程

➢ 推動策略
一. 路口路段安全優化
二. 校園週邊環境優化
三. 社區及街廓整體優化

道路順暢有序計畫 工程

➢ 推動策略
一. 路口安全優化
二. 路段安全優化

自行車安全騎乘計畫 工程

➢ 推動策略
一. 自行車聯合推動小組
二. 校園自行車考照
三. 設置人車共道標誌標線

監理駕訓管考計畫 監理

➢ 推動策略
一. 違規矯正及講習換照
二. 機車駕訓加倍推進

宣導分齡分眾計畫 宣導

➢ 推動策略
一. 結合公私部門辦理交安宣導
二. 推廣交通安全5守則5運動
三. 推廣停讓文化

執法精準高效計畫 執法

➢ 推動策略
一. 針對各轄區高風險肇因與違規項目取締
二. 針對四大族群主要肇因與違規項目重點取締

智慧科技執法計畫 執法

➢ 推動策略
一. 易肇事路口設置科技執法設備
二. 針對高風險肇因與違規項目執法

公共運輸推展計畫 監理

➢ 推動策略
一. 拓展公共運輸服務路網
二. 公共運輸深入村里

教育階段成長計畫 教育

➢ 推動策略
一. 扎根學校交通安全教育
二. 推廣全齡交安教育

115年道路交通安全多元提升計畫 (9大計畫、21項策略、33項具體工作)

行人安心守護計畫

★推動策略及目標：

路口路段安全改善

一. 路口行人安全設施優化2處
二. 優化人行道10處
三. 提升非號誌化路口安全15處
四. 減少路側障礙物3處

校園週邊環境改善

一. 校園週邊環境優化60處

社區及街廓整體改善

一. 行人及高齡友善示範區1處

★主政單位：交通局、工務局、公路局雲嘉南區分局

道路順暢有序計畫

★推動策略：

路口安全改善

一. 易肇事路口優化4處
二. 路口轉向衝突優化4處
三. 特殊道路路型優化2處

路段安全優化

一. 標誌標線優化6處
二. 中央分隔島優化4處

★主政單位：交通局、工務局、公路局雲嘉南區分局

自行車安全騎乘計畫

★推動策略：

自行車聯合推動小組

一. 召開聯合推動小組會議2次

校園自行車考照

一. 推動校園自行車考照計畫

設置人車共道標誌標線

一. 設置人車共道標誌標線1處

★主政單位：交通局、教育局

115年道路交通安全多元提升計畫 (9大計畫、21項策略、33項具體工作)

監理駕訓管考計畫

★推動策略：

違規矯正及講習換照

一. 強化違規裁罰品質與講習量能：違規矯正50人次

二. 違規清理及霸王車牌照追繳：2500件

機車駕訓加倍推進

一. 機車道路安駕再提升：駕訓人數541人次

二. 持續推廣機車駕訓：4500人次

★主政單位：監理站

執法精準高效計畫

★推動策略：

針對各轄區高風險肇因與違規項目取締

一. 定期追蹤各轄區強化違規項目取締：192區

針對四大族群主要肇因與違規項目重點取締

一. 規劃四大族群違規取締勤務：取締件數48萬件

★主政單位：警察局

智慧科技執法計畫

★推動策略：

易肇事路口設置科技執法5處

一. 配合易肇事路口高風險肇因及違規事項增設科技執法設備及強化執法項目

二. 彈性調整轄內科技執法地點及項目

針對高風險肇因與違規項目執法

一. 高風險肇因與違規項目調整違規取締勤務：取締件數6萬件

★主政單位：警察局

115年道路交通安全多元提升計畫 (9大計畫、21項策略、33項具體工作)

宣導分齡分眾計畫

★**推動策略：**

結合公私部門辦理交安宣導3500場

一. 推動社區及高齡活動宣導
二. 職業駕駛交安宣導

推廣交通安全5守則5運動

一. 校園交安宣導1100場

推廣停讓文化

一. 路老師深入鄰里宣導75場

★**主政單位：**本會報各小組

公共運輸推展計畫

★**推動策略：**

拓展公共運輸服務路網

一. 推廣都會公車、生活公車與厝邊公車宣導民眾移轉運具：目標3%
二. 推廣民眾使用TPASS：3場
三. 改善候車環境：20處

公共運輸深入村里

一. 提升小黃公車服務運量：70%

★**主政單位：**公運處

教育階段成長計畫

★**推動策略：**

扎根學校交通安全教育

一. 推動學校五階段交安教育：548節

推廣全齡交安教育

一. 大臺南交通教育主題館持續辦理交通教育探索活動：50場

★**主政單位：**教育局、交通局

簡報結束 恭請裁示

TAINAN

臨時動議

兼召集人結論

會議結束，感謝參與

附件

1. A1 事故改善列管追蹤表
2. 車輛相關報表
3. 「行人優先交通安全行動綱領」辦理情形列管表
4. 113 年警察局提報道路交通工程設施改善辦理情形說明表

A1 類事故交通工程改善情形列管追蹤表

項次	編號（事故日期）	肇事地點	會勘結論或工作圈會議裁示改善事項	辦理情形	改善前後事故比較	主辦單位
1	1130716	仁德區臺86線4.6K處	1.回復遭撞毀危3、警22及交通桿 2.評估增設碰撞緩衝撞設施	改善事項1.已於113年9月30日前完成 改善事項2.已於114年8月 20 日開工，預計114年12月31日前完成。	113全年月平均(件/月) A1: A2: 改善完3個月內(件) A1: A2:	新化工務段
2	1140301	西港區南海里東港街170巷37號旁	增設反射鏡、東西向支道繪設停字及停止線及水泥塊狀護欄設置第二類反光導標	改善事項已於114年8月31日完成	113全年月平均(件/月) A1: A2: 改善完3個月內(件) A1: A2:	西港區公所
3	1140304-2	六甲區七甲里中華路與七甲街115巷附近	現有路肩較寬，評估調整路面邊線及車道配置	改善事項已於114年8月31日完成	113全年月平均(件/月) A1: A2: 改善完3個月內(件) A1: A2:	交通局

項次	編號（事故日期）	肇事地點	會勘結論或工作圈會議裁示改善事項	辦理情形	改善前後事故比較	主辦單位
4	1140307	柳營區東昇里中山東路二段956號	現有路肩較寬，評估調整路面邊線及車道配置	改善事項已於114年8月31日完成	113全年月平均(件/月) A1: A2: 改善完3個月內(件) A1: A2:	交通局
5	1140320	白河區172甲線與秀祐街口	路口上下游路段增設警52及速限標誌(請分局提供警52標誌設立點位送交大彙整後再報請交通局協助設置)	改善事項已於114年8月31日完成	113全年月平均(件/月) A1: A2: 改善完3個月內(件) A1: A2:	警察局 交通局
6	1140327	安定區安定區文科里曾文溪堤防道路路燈400772處	現有路肩較寬，評估調整路面邊線及車道配置	改善事項預計114年11月30日前完成	113全年月平均(件/月) A1: A2: 改善完3個月內(件) A1: A2:	交通局

項次	編號（事故日期）	肇事地點	會勘結論或工作圈會議裁示改善事項	辦理情形	改善前後事故比較	主辦單位
7	1140329	白河區 172 甲線 3.5 公里處	增繪視覺性減速標線及慢字	改善事項已於 114 年 8 月 31 日完成	113 全年月平均(件/月) A1: A2: 改善完 3 個月內(件) A1: A2:	交通局
8	1140401	安定區新吉 19 之 3 號前	事故地點南側路口處繪設停、慢標字(現有慢改停)劃分幹支道及事故路段(國 8-劃分幹支道路口處)繪設路面邊線	改善事項預計 114 年 11 月 30 日前完成	113 全年月平均(件/月) A1: A2: 改善完 3 個月內(件) A1: A2:	安定區公所
9	1140406-2	下營區新興里裕農街 333 巷南側	補繪支道模糊停字	改善事項已於 114 年 8 月 31 日完成	113 全年月平均(件/月) A1: A2: 改善完 3 個月內(件) A1: A2:	下營區公所

項次	編號（事故日期）	肇事地點	會勘結論或工作圈會議裁示改善事項	辦理情形	改善前後事故比較	主辦單位
10	1140411	新市區豐華里樹谷大道慢車道往北	1.定期巡查並修剪路樹及打掃路面落葉 2.修正快慢分隔島原繪設之快慢車道分隔線顏色 3.評估增繪路面邊線及設置反光導標 4.評估設置路段測速照相機	改善事項1.已於114年5月5日完成 改善事項2.已於114年8月31日完成 改善事項 3.經評估暫維持現況 另以加強照明設備 改善事項4.本案於5月28日辦理會勘，考量臨近路口(紫棟路)已有建置相關科技執法設備，爰由警察局評估原固定桿變更偵側慢車道技術之可行性，並由園區於樹谷大道與看右路口快、慢車道增設2面警52警告標誌，警示用路人減速慢行，並由善化分局編排移動式測速照相勤務取締慢車道超速違規之車輛。警52牌面已於114年8月15日設置完成	113全年月平均(件/月) A1: A2: 改善完3個月內(件) A1: A2:	樹谷園區服務中心(1-3) 警察局(4)
11	1140417	柳營區神農里市道165線南側與無名道路路口	退縮市道165線行人穿越道線、停止線暨支道補繪停止線	改善事項預計114年11月30日前完成	113全年月平均(件/月) A1: A2:	柳營區公所

項次	編號（事故日期）	肇事地點	會勘結論或工作圈會議裁示改善事項	辦理情形	改善前後事故比較	主辦單位
					改善完3個月內(件) A1: A2:	
12	1140425	麻豆區南勢里市道176線與忠孝路口	補繪路口行人穿越道線	改善事項已於114年8月31日完成	113全年月平均(件/月) A1: A2: 改善完3個月內(件) A1: A2:	麻豆區公所
13	1140428	七股區台61線303公里500公尺處向路肩	研議增設科技執法設備	改善事項交通警察大隊已訂114年5月15日研商台61快速公路302.5公里處周邊沿線建置固定式測速執法設備可行性事宜，已於114年6月30日完成評估於此處增設科技執法設備，目前已建置完成（待驗收），預計9月底啟用，實施2個月宣導期，12月啟用執法。	113全年月平均(件/月) A1: A2: 改善完3個月內(件) A1: A2:	警察局
14	1140507-2	柳營區市道165線27公里600公尺處	近市道165線27.5K處雙向繪設視覺化減速標線	改善事項預計114年11月30日前完成	113全年月平均(件/月) A1: A2:	交通局

項次	編號（事故日期）	肇事地點	會勘結論或工作圈會議裁示改善事項	辦理情形	改善前後事故比較	主辦單位
					改善完3個月內(件) A1: A2:	
15	1140509-1	新市區崙頂1之100號	於案地兩側適當距離增繪慢字	改善事項已於114年9月30日完成	113全年月平均(件/月) A1: A2: 改善完3個月內(件) A1: A2:	新市區公所
16	1140509-2	將軍區忠嘉里忠嘉106-2號往東1公里(東幹二路與北幹二路口)	幹道雙向增繪慢標字及支道東側增繪停標字	改善事項已於114年9月30日完成	113全年月平均(件/月) A1: A2: 改善完3個月內(件) A1: A2:	將軍區公所
17	1140520	玉井區中華路40號	1.中正路與中華路、中華路21號旁、中華路100巷、中華路與民主街等4路口補繪禁止臨時停車線 2.中華路(民主街至民族路)與中正路	改善事項 1.2.3.已於114年8月31日完成	113全年月平均(件/月) A1: A2:	玉井區公所

項次	編號（事故日期）	肇事地點	會勘結論或工作圈會議裁示改善事項	辦理情形	改善前後事故比較	主辦單位
			(北極殿至中華路)彎道處劃設視覺化減速標線 3.中華路與中正路劃設網狀線及行人穿越道線		改善完3個月內(件) A1: A2:	
18	1140602-1	新營區復興路口與興農街路口	復興路雙向近路口處增設慢字	改善事項預計114年11月30日前完成	113全年月平均(件/月) A1: A2: 改善完3個月內(件) A1: A2:	新營區公所
19	1140602-2	後壁區南80線1公里600公尺處西側向外側	1.增設反光標記、分向限制線、警52標誌(含速限)、北向輔2標誌、楔形標線與槽化線優化 2.檢視事故周邊道路照明，並加強彎道處夜間照明	改善事項1.預計114年11月30日前完成 改善事項2.預計114年11月30日前完成	113全年月平均(件/月) A1: A2: 改善完3個月內(件) A1: A2:	交通局(1) 後壁區公所(2)
20	1140603-1	東區東門路1段188號	編號010停車格至電箱前(約4公尺)禁止停車線改繪禁止臨時停車線	改善事項已於114年10月31日完成	113全年月平均(件/月) A1: A2:	交通局

項次	編號（事故日期）	肇事地點	會勘結論或工作圈會議裁示改善事項	辦理情形	改善前後事故比較	主辦單位
					改善完3個月內(件) A1: A2:	
21	1140618-2	下營區後街里中正北路215號對面	區道南67線雙向近入彎道前直線路段增設視覺化減速標線及「慢」標字並增加輔2標誌，近彎道處之分向線改設分向限制線	改善事項預計114年11月30日前完成	113全年月平均(件/月) A1: A2: 改善完3個月內(件) A1: A2:	交通局
22	1140623	東區裕忠路與裕敬路路口	設置警52標誌請第一分局報請交通警察大隊研議辦理	已函文請交通局增設警52，後續請交通局辦理設置事宜 牌面預計114年11月30日前設置完成。	113全年月平均(件/月) A1: A2: 改善完3個月內(件) A1: A2:	警察局 交通局
23	1140709	六甲區中社里中社8號旁路段	塊狀護欄上設置座式反光導標	改善事項已於114年10月31日完成	113全年月平均(件/月) A1: A2: 改善完3個月內(件) A1: A2:	六甲區公所

項次	編號（事故日期）	肇事地點	會勘結論或工作圈會議裁示改善事項	辦理情形	改善前後事故比較	主辦單位
24	1140714-1	北區成功路580號	上游路口(成功路與金華路口)增加右彎標誌及彎道處汰換反光導標	改善事項預計114年11月30日前完成	113全年月平均(件/月) A1: A2: 改善完3個月內(件) A1: A2:	交通局
25	1140714-2	新市區曼陀林路與木柵港西路口	路口號誌調整為24小時三色運作管制	改善事項已於114年8月8日完成	113全年月平均(件/月) A1: A2: 改善完3個月內(件) A1: A2:	樹谷園區服務中心
26	1140716	東山區南104線5公里800公尺處西側向外側	1.既有輔2標誌更新及增設連續彎道標誌 2.修剪路側路樹	改善事項1.預計114年11月30日前完成 改善事項2.預計114年8月31日前完成	113全年月平均(件/月) A1: A2: 改善完3個月內(件) A1: A2:	交通局(1) 東山區公所(2)
27	1140720	永康區大灣路與大灣路44巷路口	補繪路口模糊行車導引線	改善事項已於114年10月31日完成	113全年月平均(件/月) A1: A2:	交通局

項次	編號（事故日期）	肇事地點	會勘結論或工作圈會議裁示改善事項	辦理情形	改善前後事故比較	主辦單位
					改善完 3 個月內(件) A1: A2:	
28	1140721-2	永康區中山北路 264 巷 250 弄東側	路口閃光號誌改設為三色號誌並配合調整相關標線	改善事項預計 115 年 6 月 30 日前完成	113 全年月平均(件/月) A1: A2: 改善完 3 個月內(件) A1: A2:	交通局
29	1140725	佳里區安西里佳西路 392 號對面	佳西路 392 號周邊路燈桿加設反光貼紙	改善事項已於 114 年 10 月 31 日完成	113 全年月平均(件/月) A1: A2: 改善完 3 個月內(件) A1: A2:	佳里區公所
30	1140731	永康區勝利街 2 巷 59 弄與東豐路 451 巷路口	補繪路口模糊槽化線、停止線及停字	改善事項預計 114 年 11 月 30 日前完成	113 全年月平均(件/月) A1: A2: 改善完 3 個月內(件) A1: A2:	交通局

項次	編號（事故日期）	肇事地點	會勘結論或工作圈會議裁示改善事項	辦理情形	改善前後事故比較	主辦單位
31	1140809	歸仁區大武路三段往北(路燈 290818)	修復事故地點旁路口部分不亮閃光號誌及支道增繪停止線	改善事項預計114年12月31日前完成	113全年月平均(件/月) A1: A2: 改善完3個月內(件) A1: A2:	交通局
32	1140810	善化區南126線路燈桿編號422803往北50公尺處	1.增設指65標誌(此路不通)及標字 2.路底之水圳護欄邊延伸路面邊線及增設交通桿	改善事項1.預計114年11月30日前完成 改善事項2.預計114年11月30日前完成	113全年月平均(件/月) A1: A2: 改善完3個月內(件) A1: A2:	善化區公所
33	1140811	鹽水區三和里臺19線南下109K+300	臺19線雙向內側車道增繪「禁行機車」標字	改善事項已於114年9月11日完成	113全年月平均(件/月) A1: A2: 改善完3個月內(件) A1: A2:	新營工務段
34	1140816	西港區竹林里南34線7公里200公尺處東向路肩	彎道處原輔2標誌改設為LED輔2標誌	改善事項預計114年12月31日前完成	113全年月平均(件/月) A1: A2:	交通局

項次	編號（事故日期）	肇事地點	會勘結論或工作圈會議裁示改善事項	辦理情形	改善前後事故比較	主辦單位
					改善完3個月內(件) A1: A2:	
35	1140822	善化區大順六路與中正路153巷路口	大順六路近路口雙向適當位置增設太陽能「岔路」標誌及增繪慢字	改善事項預計114年12月31日前完成	113全年月平均(件/月) A1: A2: 改善完3個月內(件) A1: A2:	交通局
36	1140823	新市區民生路與新港社大道路口	扶正遠端禁止左轉標誌桿	改善事項預計114年11月30日前完成	113全年月平均(件/月) A1: A2: 改善完3個月內(件) A1: A2:	新市區公所
37	1140825	學甲區新達里中華路與民族路路口	修復路口部分不亮閃光號誌	改善事項已於114年9月10日完成	113全年月平均(件/月) A1: A2: 改善完3個月內(件) A1: A2:	交通局

項次	編號（事故日期）	肇事地點	會勘結論或工作圈會議裁示改善事項	辦理情形	改善前後事故比較	主辦單位
38	1140910	柳營區太康里4-1號	義士路三段雙向增設機慢車停等區	改善事項預計114年12月31日前完成	113全年月平均(件/月) A1: A2: 改善完3個月內(件) A1: A2:	交通局
39	1140916	仁德區崑崙路162號前	1.崑崙路(中正路一段656巷至奇美物流廠區前)增繪慢字及減速標線 2評估崑崙路與中正路一段656巷路口附近增設固定式測速照相	改善事項1.預計114年12月31日前完成 改善事項 2.本案由轄區歸仁分局適時編排移動式測速照相以為因應，並持續評估建置固定桿之合適性及可行性。	113全年月平均(件/月) A1: A2: 改善完3個月內(件) A1: A2:	交通局(1) 警察局(2)
40	1140917-2	東山區南314線道路6公里處	雙向彎道前增繪視覺化減速標線及修復遭撞損輔2標誌	改善事項預計114年12月31日前完成	113全年月平均(件/月) A1: A2: 改善完3個月內(件) A1: A2:	交通局
41	1140923	東區中華東路三段陸橋西向東	優化中華陸橋上下游路段交通設施	改善事項預計114年12月31日前完成	113全年月平均(件/月) A1: A2:	交通局

項次	編號（事故日期）	肇事地點	會勘結論或工作圈會議裁示改善事項	辦理情形	改善前後事故比較	主辦單位
					改善完 3 個月內(件) A1: A2:	
42	1140924	西港區中山路 55 號	台 19 線中山路 55 號旁路肩適當地點劃設槽化線	改善事項已於 114 年 10 月 24 日完成	113 全年月平均(件/月) A1: A2: 改善完 3 個月內(件) A1: A2:	新化工務段
43	1141001	歸仁區台 39 線與中正南路路口	1. 禁止變換車道線裝設反光路面標記 2. 定期修剪雜草	改善事項 1. 預計於 114 年 11 月 30 日前完成 改善事項 2. 已排定 1 年修剪 12 次，最近 1 次已於 114 年 10 月 8 日完成	113 全年月平均(件/月) A1: A2: 改善完 3 個月內(件) A1: A2:	新化工務段
44	1141002-1	新化區大智路竹子腳 143-1 號	無改善事項	本案建議解除列管	113 全年月平均(件/月) A1: A2: 改善完 3 個月內(件) A1: A2:	

項次	編號（事故日期）	肇事地點	會勘結論或工作圈會議裁示改善事項	辦理情形	改善前後事故比較	主辦單位
45	1141002-1	新化區協興里台 20 線 9.9K 處（開運橋上）	無改善事項	本案建議解除列管	113 全年月平均(件/月） A1: A2: 改善完 3 個月內(件） A1: A2:	
46	1141004-1	麻豆區磚井里磚子井 108 之 5 號(麻豆堤防道路靈顯堂）前	路口繪設網狀線	改善事項預計於 114 年 12 月 31 日前完成	113 全年月平均(件/月） A1: A2: 改善完 3 個月內(件） A1: A2:	麻豆區公所
47	1141004-2	左鎮區二寮里南 171 線二寮 36-3 號	無改善事項	本案建議解除列管	113 全年月平均(件/月） A1: A2: 改善完 3 個月內(件） A1: A2:	
48	1141006	新市區西拉雅大道機慢車道路燈 390404 處	無改善事項	本案建議解除列管	113 全年月平均(件/月） A1: A2:	

項次	編號（事故日期）	肇事地點	會勘結論或工作圈會議裁示改善事項	辦理情形	改善前後事故比較	主辦單位
					改善完 3 個月內(件) A1: A2:	
49	1141007	安南區安清路二段電桿 130981 號附近	1.研議本案事故路段設置固定式照相設置之可行性 2修復事故地點西側路口故障閃光號誌與損壞警 52 標誌 3修復事故地點損壞路燈與護欄	改善事項 1.本案已協調及行文交通局協助建置警 52 警告標誌，並於建制完竣後由轄區第三分局適時編排移動式測速照相以為因應。 改善事項 2.預計於 114 年 11 月 30 日前完成	113 全年月平均(件/月) A1: A2: 改善完 3 個月內(件) A1: A2:	警察局(1) 交通局(2) 工務局(3)
50	1141013	關廟區南雄南路與南雄南路 855 巷口	1.調整近路口原分向線改為禁止超車線，並增繪視覺性減速標線及增設彎道標誌 2.研議增設照明之可行性 3.研議增設固定測速照相設備之可行性	改善事項 1.預計於 114 年 11 月 30 日前完成 改善事項 2.預計於 114 年 12 月 31 日前完成 改善事項 3.本案由轄區歸仁分局適時編排移動式測速照相以為因應，並持續評估建置固定桿之合適性及可行性。	113 全年月平均(件/月) A1: A2: 改善完 3 個月內(件) A1: A2:	新化工務段(1) 關廟區公所(2) 警察局(3)
51	1141024	新營區民生里民生路 570 號	無改善事項	本案建議解除列管	113 全年月平均(件/月) A1: A2: 改善完 3 個月內(件) A1: A2:	新化工務段

項次	編號（事故日期）	肇事地點	會勘結論或工作圈會議裁示改善事項	辦理情形	改善前後事故比較	主辦單位
52	1141025-1	柳營區果毅後69之2號	增繪標線型行人道及視覺化減速標線	改善事項預計於115年1月31日前完成	113全年月平均(件/月) A1: A2: 改善完3個月內(件) A1: A2:	交通局
53	1141025-2	永康區高速二街（路燈編號：351726）	無改善事項	本案建議解除列管	113全年月平均(件/月) A1: A2: 改善完3個月內(件) A1: A2:	新化工務段
54	1141026	新營區五興里台19甲線5.2公里處	台19甲線近路口增繪慢字	改善事項預計於114年11月30日前完成	113全年月平均(件/月) A1: A2: 改善完3個月內(件) A1: A2:	新營工務段
55	1141027	佳里區建南里仁愛路與四維二街口	加強取締違反號誌管制違規行為	改善事項 責由轄區佳里分局編排相關路段交通整理勤務，加強取締交通違規行為。	113全年月平均(件/月) A1: A2:	警察局

項次	編號（事故日期）	肇事地點	會勘結論或工作圈會議裁示改善事項	辦理情形	改善前後事故比較	主辦單位
				（本案建議解除列管）	改善完 3 個月內(件) A1: A2:	
56	1141029	鹽水區三明里學鹽高幹 252 號電桿旁	無改善事項	本案建議解除列管	113 全年月平均(件/月) A1: A2: 改善完 3 個月內(件) A1: A2:	
57	1141031-1	新營區台 1 線與東山路口	台 1 線增設速限標誌	改善事項預計於 114 年 11 月 30 日前完成	113 全年月平均(件/月) A1: A2: 改善完 3 個月內(件) A1: A2:	新營工務段
58	1141031-2	鹽水區台 19 線 591170 號路燈	防汛道路原缺口封閉(以雙黃線連接)	改善事項預計於 114 年 11 月 30 日前完成	113 全年月平均(件/月) A1: A2: 改善完 3 個月內(件) A1: A2:	新營工務段

臺南市各型車輛數量區分表

114年10月

區 分	臺南市		
	本月	去年同期	增減
大客車	1,799	1,912	-113
大貨車	13,958	13,953	5
小客車 (含租賃小客車)	634,137	630,222	3,915
計程車	4,143	4,189	-46
小貨車 (含租賃及營業小貨車)	89,011	89,358	-347
重機車	1,335,807	1,326,692	9,115
輕機車	51,517	53,209	-1,692
拖車	4,969	4,887	82
特種車	5,398	5,281	117
合計	2,140,739	2,129,703	11,036

附註：數量為臺南、麻豆、新營監理站轄管車輛合計

臺南市114年10月份機動車輛成長分析比較表

單位：輛

區分	上月數量	本月數量	本月增加數	成長百分比%
大客車	1,808	1,799	-9	-0.50
大貨車	13,974	13,958	-16	-0.11
小客車（含租賃車）	633,851	634,137	286	0.05
計程車	4,143	4,143	0	0.00
小貨車（含租賃及營業小貨車）	89,073	89,011	-62	-0.07
重機車	1,335,645	1,335,807	162	0.01
輕機車	51,635	51,517	-118	-0.23
拖車	4,959	4,969	10	0.20
特種車	5,372	5,398	26	0.48
合計	2,140,460	2,140,739	279	0.01

附註：數量為臺南、麻豆、新營監理站轄管車輛合計

台南市政府114年交通部「行人優先交通安全行動綱領」列管表
（截至114年10月31日止，共28項）

114.10.31

面向	行動方案	工作要項	負責局處	年度目標數量	截至目前完成數量或進度	實際辦理進度(%)	具體辦理情形	本府行動計畫
一、工程	（一）路口行人安全設施改善	1.行人專用號誌	工程小組（交通局）	80處	70	87%	於各行政區學校、醫療院所、公園、觀光景點、商業密集區附近或多時相號誌重要路口改善行人通行環境，以全面提升行人通行安全。112年度已完成80處，113年已完成80處。114年預計完成80處路口，目前已完成70處路口，持續辦理盤點派工作業。	行人通行安全提升計畫
		2.行人號誌時相早開	工程小組（交通局）	150處	115	76%	於各行政區學校、醫療院所、公園、觀光景點及商業密集區附近重要路口設置行人綠燈早開，112年度已完成300處，113年已完成150處。114年預計完成150處路口，目前已完成115處路口，持續辦理盤點派工作業。	行人通行安全提升計畫
		3.行人專用時相	工程小組（交通局）	70處	50	71%	於各行政區學校、醫療院所、公園、觀光景點及商業密集區附近重要路口設置建置行人專用時相，112年度已完成100處，113年已完成50處。114年預計完成70處路口，目前已完成50處路口，持續辦理盤點派工作業。	行人通行安全提升計畫
		4.標線型人行道	工程小組（交通局）	15處	12	80%	於各行政區學校、醫療院所、公園、觀光景點、車站及商業密集區附近未設置實體人行道道路規劃標線型人行道，112年度已完成30處，113年預計增設15處，已完成20處。114年預計完成15處，目前已完成12處，持續辦理盤點派工作業。	行人通行安全提升計畫

台南市政府114年交通部「行人優先交通安全行動綱領」列管表 （截至114年10月31日止，共28項）								
114.10.31								
面向	行動方案	工作要項	負責局處	年度目標數量	截至目前完成數量或進度	實際辦理進度(%)	具體辦理情形	本府行動計畫
一、工程	（一）路口行人安全設施改善	5.行人庇護島	工程小組（交通局、工務局）	12處	8處(交通局) 2處(工務局)	83%	112年度本市已完成17處，113年度本市已完成10處。 交通局:114年預計建置10處行人庇護島，已完成8處，持續辦理盤點派工作業。 工務局:114年預計建置2處行人庇護島，佳里區復興路與公園路口完成1處，南區濱南路與喜明街口完成1處，已全數完成。	行人通行安全提升計畫
		6.行穿線退縮	工程小組（交通局、工務局）	15處	9處(交通局) 0處(工務局)	60%	112年度本市已完成39處，113年度本市已完成18處。 交通局:114年預計建置10處行穿線退縮，目前已完成9處，持續辦理盤點派工作業。 工務局:114年預計建置5處行穿線退縮，預計於西門路四段(小北路、西門路四段65巷、立賢路、西門路四段171巷及文成一路)等5個路口辦理改善，工程於114年8月25日開工，施工中，預計11月底改善完成。	道路品質計畫2.0
		7.綠底行穿線	工程小組（交通局）	10處	9處	90%	113年度本市已完成8處。 114年度預計完成10處，目前已完成9處。	

台南市政府114年交通部「行人優先交通安全行動綱領」列管表 （截至114年10月31日止，共28項）								
114.10.31								
面向	行動方案	工作要項	負責局處	年度目標數量	截至目前完成數量或進度	實際辦理進度(%)	具體辦理情形	本府行動計畫
一、工程	（二）改善人行道 既有人行道改善(優先改善學校及公園、運輸場站周邊人行道寬不足90cm)	1.人行道障礙物遷移(處) (如電桿、電箱)	工程小組（工務局）	30處	31	103%	113年度完成82處。114年度預計完成30處，經統計障礙物遷移德高國小3處、新民國小2處、新營高工26處。	
		2.人行道改善 (如延長、整平、加寬等)	工程小組（工務局）	10,000公尺	8,283公尺	82.8%	已完工工程： 1.德高國小通學步道改善工程1,150公尺。 2.佳里區信義國民小學通學廊道環境改善70公尺。 3.新民國小通學步道優質化工程680公尺。 4.麻豆區大山國小人行環境優化暨周邊路口及道路品質改善工程780公尺 5市新營高工人行步道工程600公尺 6.關廟區中山路二段人行道改善工程1700公尺 7.安平區安平路990巷人行空間改善工程175公尺。 8.東區裕文國小通學步道改善工程1,450公尺。 9.北區公園國小通學步道改善工程490公尺。 10.臺南市仁德區民安宮周邊人行步道240公尺。 11.崇德一街通學步道220公尺。 12.北安路三段（怡安路二段至北安路三段181巷）人行道改善工程95公尺。 13.臺南市山上區山上國中周邊通學步道改善工程130公尺 14.臺南市南安國小周邊通學步道第二期改善工程158公尺 15.臺南女中通學步道改善工程345公尺	

台南市政府114年交通部「行人優先交通安全行動綱領」列管表 （截至114年10月31日止，共28項）								
114.10.31								
面向	行動方案	工作要項	負責局處	年度目標數量	截至目前完成數量或進度	實際辦理進度(%)	具體辦理情形	本府行動計畫
		3.騎樓整平長度(公里)-前瞻基礎建設提升道路品質計畫2.0)	工程小組（工務局）	300公尺	551公尺	183%	113年度騎樓整平計畫已獲國土管理署核定補助經費1,100萬元(中央補助902萬，地方配合款198萬)，工程案已於113年8月12日開工，9月11日、10月17日及114年3月19日辦理施工前民眾說明會。東區、中西區民生路(永福路到西門路)及中西區民族路(中山路到北門路)完成、永康區小東路完成。	騎樓整平計畫

台南市政府114年交通部「行人優先交通安全行動綱領」列管表 （截至114年10月31日止，共28項）								
114.10.31								
面向	行動方案	工作要項	負責局處	年度目標數量	截至目前完成數量或進度	實際辦理進度(%)	具體辦理情形	本府行動計畫
一、工程	（三）校園週邊暨行車安全道路改善	1.校園周邊路段(口)改善	工程小組（工務局）	16	11校	69%	內政部與交通部「提升道路品質計畫」、「校園周邊暨行車安全道路改善計畫」、「永續提升人行安全計畫」核定補助本市共106校通學步道改善建置案，114年預計可完工計16校，截至10月底目前已完成11校。本市累積總數已完成62校，將於114年底至115年陸續完工。	校園周邊暨行車安全道路改善計畫
			工程小組（交通局）	44校	39校	88%	114年預計完成44校標誌、標線及號誌改善，目前已完成39校。	
		2.易肇事路口改善	工程小組（交通局）	10處	8處	80%	113年度5大易肇事改善路段(口)相關改善工程於113年9月初完成碰撞構圖繪製及會勘改善規劃事宜，目前已有8處路段(口)完成改善，其餘預計114年11月底前完成。	

台南市政府114年交通部「行人優先交通安全行動綱領」列管表 （截至114年10月31日止，共28項）								
114.10.31								
面向	行動方案	工作要項	負責局處	年度目標數量	截至目前完成數量或進度	實際辦理進度(%)	具體辦理情形	本府行動計畫
一、工程	（四）行人及高齡友善示範區	推動行人及高齡友善區	工程小組（工務局）	1處	0	30%（工程進度）	114年度暫擇定歸仁區中正北路一段(大德路—忠孝北路口)人行道改善工程，工務局2月18日函請公所修正預算書圖，公所刻正修正中。該路段緊鄰新豐高中、農會、圖書館、便利商店、複合式餐廳等，為高齡及行人活動頻繁路段，且可串聯周邊新豐高中、歸仁國小、歸仁國中已改善完成之通學步道。 目前進度：由歸仁區公所辦理改善，工程案於9月17日決標，10月1日開工後停工,10月31日辦理管線協調現辦理變更設計，預定工期120日曆天。	
	（五）減少路側障礙物	路側桿件(含電力桿、燈桿及標誌桿)移除改善	工程小組（工務局）	10處	26處	260%	113年已完成16處。114年度預計完成10處，北門區仁安宮周邊改善工程電桿地下化已改善26處。	
	（六）提昇非號誌化路口安全	非號誌路口改善	工程小組（交通局）	60處	51處	85%	113年度已完成100處。114年度預計完成60處，目前完成51處，持續辦理盤點派工作業。	

台南市政府114年交通部「行人優先交通安全行動綱領」列管表 （截至114年10月31日止，共28項）								
114.10.31								
面向	行動方案	工作要項	負責局處	年度目標數量	截至目前完成數量或進度	實際辦理進度(%)	具體辦理情形	本府行動計畫
二、教育	（一）教安教育向前行-扎根學校交通安全教育	1.高級中等以下學校實施交通安全課程	教育小組（教育局）	548節	498	91%	每校每學期交通安全融入課程。	
		2.辦理交通安全課程中小學教師研習	教育小組（教育局）	36場	33	92%	114年預計辦理： 1.全市性種子教師交通安全研習營1場。(8/15) 2.各校自辦教師交通安全增能研習15場，已辦理12場。 3.交通安全教育輔導團到校服務交通安全課程模組研習16場，已辦理16場。 4.交通安全教育輔導團暨行政教師專業增能研習2場。（5/22、6/5） 5.交通安全教育輔導團跨縣市交流參訪研習1場。(6/19-20) 6.教師自行車安全教育研習1場。(3/13-14)	

台南市政府114年交通部「行人優先交通安全行動綱領」列管表 （截至114年10月31日止，共28項）								
114.10.31								
面向	行動方案	工作要項	負責局處	年度目標數量	截至目前完成數量或進度	實際辦理進度(%)	具體辦理情形	本府行動計畫
二、教育	（二）村里來開講-路老師深入村里宣導	結合路老師與區里及樂齡學習中心合作宣導高齡交通安全	教育小組（教育局）	100場	87	87%	各區樂齡學習中心規劃實施交通安全主題課程，進行高齡者用路安全宣導，打造高齡者安全友善社會環境，以達社區長輩行為改善效益，落實交通安全正確觀念。114年度預計辦理100場次，截至截至114年10月底已辦理87場。	
		跨機關結合路老師高齡者交通安全宣導團執行計畫	監理小組（監理站）	75場	85場	113%	1.截至114年10月31日止，本小組結合路老師辦理高齡交安宣講共計85場次，宣導2,719人次。 2.本計畫新營、麻豆及臺南監理站應達成之目標共為75場次。	
	（三）停讓你我他-推廣停讓文化		宣導小組（新聞處）	24則	20則	83.33%	1.積極配合中央政策，以交通部宣導素材為主軸，搭配自製文案或相關敘述，每月於社群平台推播，擴大宣導強度。 2.每月運用臺南TODAY粉絲團、有線電視公用頻道跑馬及本府LINE官方帳號宣導2則，並持續本市轄內各機關官網、電子螢幕、CMS宣導路口停讓安全主題。	

台南市政府114年交通部「行人優先交通安全行動綱領」列管表 （截至114年10月31日止，共28項）								
114.10.31								
面向	行動方案	工作要項	負責局處	年度目標數量	截至目前完成數量或進度	實際辦理進度(%)	具體辦理情形	本府行動計畫
三、監理	（一）違規矯正及講習換照	違規矯正及講習換照	監理小組（監理站）	50人	39人	78.00%	自112年7月1日起，初次領有駕駛執照，於發照之日起一年內，有違反道路交通安全規則規定記違規點數達六點，應上道路交通安全講習課程，114年截至10月底應上課人數39人，已通知39人。	
	（二）機車駕訓加倍推進	擴大機車駕訓補助	監理小組（監理站）	4500人	4500人	100.00%	1.114年機車駕訓補助受理區間為113年12月16日起至114年11月30日，截至114年10月31日參訓人數為4,500人。 2.本年度目標執行總量嘉義所獲配名額6,100名，台南地區4,500名(原3,300，修正配額)。	
	（三）機車道路安駕再提昇	試辦機車道路駕駛訓練	監理小組（監理站）	541人	423人	78.19%	1.大台南駕訓班目前完成道路安駕人數194人。 2.成功駕訓班目前完成道路安駕人數151人。 3.日上駕訓班目前完成道路安駕人數78人。 4.台南駕訓班本年度尚未辦理。 5.本年度目標嘉義所獲配600名，台南地區共541名。	機車駕訓2.0(道路安駕)

台南市政府114年交通部「行人優先交通安全行動綱領」列管表
（截至114年10月31日止，共28項）

114.10.31

面向	行動方案	工作要項	負責局處	年度目標數量	截至目前完成數量或進度	實際辦理進度(%)	具體辦理情形	本府行動計畫
三、監理	（四）違規清理及霸王車牌照追繳	霸王車牌追繳	監理小組（監理站）	2000件	1884件	94.20%	1.運用簡訊及信函通知已註銷車輛之所有人將牌照繳回監理站，109至113年已註銷牌照共收繳1,884輛。 2.每月排定監警聯合稽查「淨牌專案」，針對行駛中或停放於路邊車輛進行查核註銷號牌車輛使用公用道路之情形，114年截至10月底，累計共查獲6輛註銷牌照之車輛。 3.聯合臺南市政府警察局、法務部行政執行署臺南分署、臺南市政府交通局停車營運科共同建立「臺南地區註銷車查報群組」LINE群組，以利停車收費員通報註銷號牌車輛占用停車格。114年10月份臺南市政府交通局停車營運科路邊收費同仁及智慧停車柱系統共通報38件註銷車輛；後續查核監理違規裁罰系統確認已逕舉成案19件、執行拖吊拔牌19件。	
	（五）路口停讓安全有保障	加強路口稽查，確實執行車輛慢看停	監理小組（監理站）	120次	131次	109.17%	自114年1月1日起至10月31日止，出勤次數共計131次，攔查行經路口之車輛計4,887輛次，並未查獲不符規定之車輛。	
			監理小組（公運處）	24次	18次	75.00%	1.自114年1月1日起至114年10月31日止，本處出勤次數共計18次，行經路口之市區公車車輛計929輛次，並未查獲不符規定之車輛。 2.本處於114年3月起開始實施路口安全確認【右轉指差確認，左轉再三確認(確認號誌、來車、行人)】專案查核，截至10月31日共出勤69次，稽查1517路口/車次，均同步要求業者改正，並持續要求業者精進。 3.另113年市區客運業者已完成5,250車次自主稽查。	

台南市政府114年交通部「行人優先交通安全行動綱領」列管表
（截至114年10月31日止，共28項）

114.10.31

面向	行動方案	工作要項	負責局處	年度目標數量	截至目前完成數量或進度	實際辦理進度(%)	具體辦理情形	本府行動計畫
四、執法	（一）加強重點項目執法	1.路口不停讓行人	執法小組（警察局）	2,852（三年平均）	3,172	111.22%	114年1-10月取締「路口不停讓行人」件數3,172件，較前三年同期平均2,852件，增加320件。	年度目標數量(目標值)：以三年同期平均取締件數為目標值。
		2.非號誌化路口未停車再開	執法小組（警察局）	1,208（三年平均）	1,785	147.81%	114年1-10月取締「非號誌化路口未停車再開」件數1,785件，較前三年同期平均1,208件，增加577件。	年度目標數量(目標值)：以三年同期平均取締件數為目標值。
		3.人行道違規停車	執法小組（警察局）	37,019（三年平均）	66,664	180.08%	114年1-10月取締「人行道違規停車」件數66,664件，較前三年同期平均37,019件，增加29,645件。	年度目標數量(目標值)：以三年同期平均取締件數為目標值。
		4.取締道路障礙	執法小組（警察局）	1,398（三年平均）	2,439	174.46%	114年1-10月取締「取締道路障礙」件數2,439件，較前三年同期平均1,398件，增加1,041件。	年度目標數量(目標值)：以三年同期平均取締件數為目標值。

製表依據：112年5月25日「交通部行人優先交通安全行動綱領」、行政院第3863次會議「交通部行人優先交通安全行動綱領」辦理情形

「道路交通工程設施改善建議執行情形表」

※ 113 年度，警察局合計提報 995 件，有 907 件列入工程改善，已解除列管 898 件(含本月份完成的 0 件)，尚餘 9 件待完成。

※ 114 年度 1 月至 6 月，警察局合計提報 699 件，有 699 件列入工程改善，已解除列管 284 件(含本月份完成的 18 件)，尚餘 415 件待完成。

編號	提報日期	地點	不合理設置情形	建議改善措施	是否列入工程改善	辦理情形	備註	管考建議
1	113/6/30	臺南市北區文成三路與育北街	無號誌路口，交通事故多	增設號誌	□否 ■是	□已完成 ■改善中	列入 114 年度工程優先辦理，預計 114 年 12 月 31 日前完成	B
2	113/6/30	永康區大灣六街 80 巷與大灣六街 80 巷 36 弄口	該路車流大、車速快易造成交通事故案件。	交通局為考輛車流及該路口交通事故案件年內已達設置三色號誌標準同意增設，以供用路人遵守。	□否 ■是	□已完成 ■改善中	列入 114 年度工程優先辦理，預計 114 年 12 月 31 日前完成	B
3	113 年 1 月 31 日	臺南市麻豆區麻佳路一段 565 號前路口	事故量多，建議設置三色號誌	建議設置三色號誌	□否 ■是	□已完成 ■改善中	列入 114 年度工程優先辦理，預計 114 年 12 月 31 日前完成	B
4	113年7月1日	永康區西勢路與國民路口	該路口時有行人通行，已完成行人步道卻未有號誌及行人穿越道，造成行人通行危險。	交通局共識增設三色號誌管制及增繪行人穿越道線，以利維護行人交通安全。	□否 ■是	□已完成 ■改善中	已錄案派工，預計 114 年 12 月 31 日前完成	B

5	113年9月25日	將軍區將軍國民小學門口前	校門口已設號誌，因位於轉彎處，往來車輛有急剎之虞，為保障用路人及學童出入安全	增設預告號誌	□否 ■是	□已完成 ■改善中	已錄案派工，預計114年12月31日前完成	B
6	113年10月7日	仁德區中正路三段與長興路87巷口	交通號誌燈近桿及遠桿距離過遠，用路人不易辨識	增設交通號誌燈組數	□否 ■是	□已完成 ■改善中	已錄案派工，預計114年12月31日前完成	B
7	113年12月13日	本市善化區光文陸橋南側路口	號誌問題	移除號誌桿	□否 ■是	□已完成 ■改善中	已錄案派工，預計114年12月31日前完成	B
8	113年11月11日	臺南市北區文賢路與和緯路口	增設左轉車道及左轉專用時相 號誌時相早開遲閉	增設	□否 ■是	□已完成 ■改善中	已錄案派工，預計114年12月31日前完成	B
9	113年11月11日	臺南市北區海安路3段781巷與文賢三街	閃光號誌改為三色號誌、行人專用號誌	增設	□否 ■是	□已完成 ■改善中	已錄案派工，預計114年12月31日前完成	B
10	114年6月30日	玉井分局	楠西區民權路與民生路口	該路口標線模糊，不易遵循，易肇事	□否 ■是	■已完成 □未完成	本案已完成	A
11	114年6月30日	新化分局	新化區智慧科學大道三段與北勢路口	1.未劃設機慢車待轉區 2.路口未裝設「北勢路專用」輔助標誌	□否 ■是	□已完成 ■未完成	已錄案派工，預計114年12月31日前完成	B
12	114年6月30日	新化分局	新化區智慧科學大道三段與北外環路口	路肩狹小，無法停車	□否 ■是	□已完成 ■未完成	已錄案派工，預計114年12月31日前完成	B
13	114年6月30日	新化分局	新化區台20線與大目降大道	機慢車待轉區標線及機慢車兩段式左轉標	□否 ■是	□已完成 ■未完成	已錄案派工，預計114年12月31日前完成	B

				誌斑駁				
14	114年6月30日	新化分局	新化區台 39 線與 180 甲線路口	禁止變換車道線斑駁	□否 ■是	□已完成 ■未完成	已錄案派工，預計 114 年 12 月 31 日前完成	B
15	114年6月30日	新化分局	新化區台 39 線與台 20 線路口	機慢車兩段式左轉標誌斑駁	□否 ■是	□已完成 ■未完成	已錄案派工，預計 114 年 12 月 31 日前完成	B
16	114年6月30日	麻豆分局	官田區臺一線與臺 84 線路口	臺一線往西進入臺 84 線時，需行經 171 乙線，171 乙線不應禁止機車進入。	□否 ■是	□已完成 ■未完成	已錄案派工，預計 114 年 12 月 31 日前完成	B
17	114年6月30日	麻豆分局	麻豆區麻佳路 1 段與轉運站路口	路口標線已模糊	□否 ■是	□已完成 ■未完成	已錄案派工，預計 114 年 12 月 31 日前完成	B
18	114年6月30日	麻豆分局	麻豆區 176 線全國加油站對面車道	三線道變成二車道，常有爭道情事	□否 ■是	□已完成 ■未完成	已錄案派工，預計 114 年 12 月 31 日前完成	B
19	114年6月30日	麻豆分局	麻豆區興南路上_新加坡冰城旁	小路口臨近大路口，紅綠燈易回堵	□否 ■是	■已完成 □未完成	本案已完成	A
20	114年6月30日	麻豆分局	六甲區林鳳營火車站前路口	該路口是否需繞圓環行駛有疑義	□否 ■是	■已完成 □未完成	本案已完成	A
21	114年6月30日	麻豆分局	麻豆區興中路 175 巷口	路口多事故，建議增設三色號誌	□否 ■是	□已完成 ■未完成	已錄案派工，預計 114 年 12 月 31 日前完成	B
22	114年6月30日	麻豆分局	六甲區臺一線與市 174 線路口	多事故路口，常有車輛逆向，建議會勘	□否 ■是	□已完成 ■未完成	已錄案派工，預計 114 年 12 月 31 日前完成	B

				調整				
23	114年6月30日	麻豆分局	麻豆區市176線21.1公里處路口	路口有閃光黃燈號誌，卻沒有閃光紅燈號誌，建議改善	□否 ■是	□已完成 ■未完成	已錄案派工，預計114年12月31日前完成	B
24	114年6月30日	麻豆分局	官田區官田93號旁路口	無號誌路口未劃分幹支道	□否 ■是	□已完成 ■未完成	已錄案派工，預計114年12月31日前完成	B
25	114年6月30日	麻豆分局	六甲區光復街與民權街304巷口	路口停字標字遭新鋪路面覆蓋	□否 ■是	■已完成 □未完成	本案已完成	A
26	114年6月30日	麻豆分局	麻豆區興中路與民權路口	路口無行人號誌，建議增設	□否 ■是	□已完成 ■未完成	已錄案派工，預計114年12月31日前完成	B
27	114年6月30日	麻豆分局	麻豆區興南路與興國路口	路口無行人號誌，建議增設	□否 ■是	□已完成 ■未完成	已錄案派工，預計114年12月31日前完成	B
28	114年6月30日	麻豆分局	麻豆區麻佳路1段566號前	路口標線已模糊	□否 ■是	□已完成 ■未完成	已錄案派工，預計114年12月31日前完成	B
29	114年6月30日	麻豆分局	麻豆區中校路與中正路口	路口無行人號誌，建議增設	□否 ■是	□已完成 ■未完成	已錄案派工，預計114年12月31日前完成	B
30	114年6月30日	麻豆分局	官田區鎮中路111巷口	路口停字標字遭新鋪路面覆蓋	□否 ■是	■已完成 □未完成	本案已完成	A
31	114年6月30日	麻豆分局	麻豆區173線安業派出所斜對面路口	往堤防道路巷道，建議設置禁止20噸大貨車進入牌面	□否 ■是	□已完成 ■未完成	已錄案派工，預計114年12月31日前完成	B

32	114年6月30日	佳里分局	佳里區佳東路、平等東街路口	機車待轉區前劃設槽化線	□否 ■是	□已完成 ■未完成	已錄案派工，預計114年12月31日前完成	B
33	114年6月30日	佳里分局	西港區中山路與往新興街路口	未設置機車停等區易爭道發生事故	□否 ■是	□已完成 ■未完成	已錄案派工，預計114年12月31日前完成	B
34	114年6月30日	佳里分局	佳里區佳興里606號(佳里奇美醫院)前路口	醫院出入口與對面路口不對稱，易造成壅塞。	□否 ■是	□已完成 ■未完成	已錄案派工，預計114年12月31日前完成	B
35	114年6月30日	佳里分局	佳里區進學路與忠孝東路路口	往忠孝東路行向不受號誌管制，惟因號誌設置位置，易產生混淆。	□否 ■是	□已完成 ■未完成	已錄案派工，預計114年12月31日前完成	B
36	114年6月30日	佳里分局	佳里區佳東路89號旁路口	佳東路由北往南左轉至佳東路89號旁未命名道路會跨越雙黃線。	□否 ■是	□已完成 ■未完成	已錄案派工，預計114年12月31日前完成	B
37	114年6月30日	白河分局	東山區南102線聖賢國小	提醒用路人依標誌標線行駛	□否 ■是	□已完成 ■未完成	已錄案派工，預計114年12月31日前完成	B
38	114年6月30日	白河分局	東山區南314線3.5公里處	視線不良,提醒用路人路口減速慢行	□否 ■是	□已完成 ■未完成	已錄案派工，預計114年12月31日前完成	B
39	114年6月30日	白河分局	東山區青葉路與公園路口	視線不良,提醒用路人減速慢行	□否 ■是	□已完成 ■未完成	已錄案派工，預計114年12月31日前完成	B
40	114年6月30日	白河分局	東山區南104線瓦窯子28號前彎道	視線不良,提醒用路人減速慢行	□否 ■是	□已完成 ■未完成	已錄案派工，預計114年12月31日前完成	B

41	114年6月30日	白河分局	東山區市道174線44.5公里彎道	視線不良,提醒用路人減速慢行	□否 ■是	□已完成 ■未完成	已錄案派工，預計114年12月31日前完成	B
42	114年6月30日	白河分局	東山區市道175線與104-2線路口	視線不良,提醒用路人減速慢行	□否 ■是	□已完成 ■未完成	已錄案派工，預計114年12月31日前完成	B
43	114年6月30日	白河分局	白河區南88線2.5公里前路口	提醒用路人依標誌標線行駛	□否 ■是	□已完成 ■未完成	已錄案派工，預計114年12月31日前完成	B
44	114年6月30日	白河分局	白河區秀祐里秀祐街與里內道路口	提醒用路人依標誌標線行駛	□否 ■是	□已完成 ■未完成	已錄案派工，預計114年12月31日前完成	B
45	114年6月30日	白河分局	白河區172甲線與南82線路口	提醒用路人依標誌標線行駛	□否 ■是	□已完成 ■未完成	已錄案派工，預計114年12月31日前完成	B
46	114年6月30日	白河分局	白河區中正路與新起街路口	提醒用路人依標誌標線行駛	□否 ■是	□已完成 ■未完成	已錄案派工，預計114年12月31日前完成	B
47	114年6月30日	白河分局	白河區中山路與文明街路口	提醒用路人依標誌標線行駛	□否 ■是	□已完成 ■未完成	已錄案派工，預計114年12月31日前完成	B
48	114年6月30日	新營分局	新營區中山路與文化街口	無設置機車停等區，易有汽機車爭道情形	□否 ■是	□已完成 ■未完成	已錄案派工，預計114年12月31日前完成	B
49	114年6月30日	新營分局	新營區公誠街5號對面	無劃設標線(紅、黃)	□否 ■是	□已完成 ■未完成	已錄案派工，預計114年12月31日前完成	B
50	114年6月30日	新營分局	新營區長榮路二段468巷303號	標線過於靠近路口	□否 ■是	□已完成 ■未完成	已錄案派工，預計114年12月31日前完成	B

51	114年6月30日	新營分局	柳營區南107鄉道191號(旭山里新吉庄玄武宮)	缺乏反光鏡	□否 ■是	□已完成 ■未完成	已錄案派工，預計114年12月31日前完成	B
52	114年6月30日	新營分局	新營區太子宮271-9號、297-12號、207-2號前	缺少網狀線	□否 ■是	□已完成 ■未完成	已錄案派工，預計114年12月31日前完成	B
53	114年6月30日	新營分局	鹽水區忠孝路與南太路等3處	缺少禁行大型貨車標誌	□否 ■是	□已完成 ■未完成	已錄案派工，預計114年12月31日前完成	B
54	114年6月30日	新營分局	柳營區東昇里東昇一街內	無禁止臨時停車線(紅)、反光鏡	□否 ■是	□已完成 ■未完成	已錄案派工，預計114年12月31日前完成	B
55	114年6月30日	新營分局	新營區三興街與育德北路口	無禁止臨時停車線	□否 ■是	□已完成 ■未完成	已錄案派工，預計114年12月31日前完成	B
56	114年6月30日	新營分局	新營區明清一街70號	轉彎處無禁止臨時停車線	□否 ■是	□已完成 ■未完成	已錄案派工，預計114年12月31日前完成	B
57	114年6月30日	新營分局	新營區新北六街5巷8弄1號前	轉彎處無禁止臨時停車線	□否 ■是	□已完成 ■未完成	已錄案派工，預計114年12月31日前完成	B
58	114年6月30日	新營分局	新營區嘉芳街117巷口	無號誌路口，無停止線	□否 ■是	□已完成 ■未完成	已錄案派工，預計114年12月31日前完成	B
59	114年6月30日	新營分局	柳營區中山西路一段與臺1線	標線太靠近路口	□否 ■是	□已完成 ■未完成	已錄案派工，預計114年12月31日前完成	B
60	114年6月30日	新營分局	柳營區義士路三段與臺1線	禁止砂石車左右轉標誌	□否 ■是	□已完成 ■未完成	已錄案派工，預計114年12月31日前完成	B

61	114年6月30日	新營分局	柳營區柳營路二段與十美街口	機車兩段式左轉標誌	□否 ■是	□已完成 ■未完成	已錄案派工，預計114年12月31日前完成	B
62	114年6月30日	第四分局	安平區安北路與古堡街口	補繪紅線，維護行車安全	□否 ■是	■已完成 □未完成	本案已完成	A
63	114年6月30日	第六分局	南區本市南區卸貨停車格	未以牌面或標字明定卸貨車種及卸貨使用時間	□否 ■是	□已完成 ■未完成	已錄案派工，預計114年12月31日前完成	B
64	114年6月30日	第六分局	南區國宅里及金華里市有住宅區	增設行人專用道禁止臨時停車標誌	□否 ■是	□已完成 ■未完成	已錄案派工，預計114年12月31日前完成	B
65	114年6月30日	第六分局	南區金華路二段228巷13號	禁止臨時停車線	□否 ■是	□已完成 ■未完成	已錄案派工，預計114年12月31日前完成	B
66	114年6月30日	第六分局	南區永成路三段121巷90號	禁止臨時停車線(紅線)	□否 ■是	□已完成 ■未完成	已錄案派工，預計114年12月31日前完成	B
67	114年6月30日	第六分局	南區健康路二段198巷口至健康路二段198巷8號(轉彎處)	巷道內狹小	□否 ■是	□已完成 ■未完成	已錄案派工，預計114年12月31日前完成	B
68	114年6月30日	第六分局	南區西門路一段471巷9號	T字路口紅線補繪	□否 ■是	□已完成 ■未完成	已錄案派工，預計114年12月31日前完成	B
69	114年6月30日	歸仁分局	仁德區義林路單行道範圍	與單行道相接之交岔路口處均未劃設指向線及設置相關禁制標誌	□否 ■是	□已完成 ■未完成	已錄案派工，預計114年12月31日前完成	B

70	114年6月30日	歸仁分局	歸仁區文化十二街71巷與文化十二街82巷口	未劃設禁止臨時停車標線	□否 ■是	□已完成 ■未完成	已錄案派工，預計114年12月31日前完成	B
71	114年6月30日	歸仁分局	歸仁區民權七街與中山五街口	禁止臨時停車標線剝落	□否 ■是	□已完成 ■未完成	已錄案派工，預計114年12月31日前完成	B
72	114年6月30日	歸仁分局	歸仁區信義南路85號對面	禁止臨時停車標線剝落	□否 ■是	□已完成 ■未完成	已錄案派工，預計114年12月31日前完成	B
73	114年6月30日	歸仁分局	關廟區成功路與仁愛路口	禁止臨時停車標線剝落	□否 ■是	□已完成 ■未完成	已錄案派工，預計114年12月31日前完成	B
74	114年6月30日	歸仁分局	仁德區文忠路89號	禁止臨時停車標線剝落	□否 ■是	□已完成 ■未完成	已錄案派工，預計114年12月31日前完成	B
75	114年6月30日	歸仁分局	歸仁區成功路2段38號前	未劃設禁止臨時停車標線	□否 ■是	□已完成 ■未完成	已錄案派工，預計114年12月31日前完成	B
76	114年6月30日	歸仁分局	仁德區太子路與高速一街1段口	太子路至國道1號陸橋下車道配置改變，致用路人時有違規占用之情事	□否 ■是	□已完成 ■未完成	已錄案派工，預計114年12月31日前完成	B
77	114年6月30日	歸仁分局	歸仁區大通路與和平北街口	行人穿越道標線剝落	□否 ■是	□已完成 ■未完成	已錄案派工，預計114年12月31日前完成	B
78	114年6月30日	歸仁分局	仁德區保安路1段15號前	公車站牌禁止臨時停車標線未劃足十公尺	□否 ■是	□已完成 ■未完成	已錄案派工，預計114年12月31日前完成	B
79	114年6月30日	歸仁分局	仁德區台1線與台86線臺南交流道西向匝道出口	二仁路2段與台86線匝道出口時有車輛違規迴車(路口號	□否 ■是	□已完成 ■未完成	已錄案派工，預計114年12月31日前完成	B

				誌為直行箭頭綠燈)				
80	114年6月30日	歸仁分局	仁德區中正路二段與中正路二段188巷口	未劃設禁止臨時停車標線	□否 ■是	□已完成 ■未完成	已錄案派工，預計114年12月31日前完成	B
81	114年6月30日	歸仁分局	仁德區大同路3段755號	公車停靠專用標線剝落	□否 ■是	□已完成 ■未完成	已錄案派工，預計114年12月31日前完成	B
82	114年6月30日	歸仁分局	仁德區太子路461號前	停等號誌之車輛回堵至太廟派出所出、入口，影響警備車出勤	□否 ■是	□已完成 ■未完成	已錄案派工，預計114年12月31日前完成	B
83	114年6月30日	歸仁分局	仁德區台1線與台86線路橋下	時有大型車停放在台1線與台86線路橋下路肩處，影響行車視距	□否 ■是	□已完成 ■未完成	已錄案派工，預計114年12月31日前完成	B
84	114年6月30日	歸仁分局	仁德區台1線二仁路2段600號(文賢派出所前)	停等號誌之車輛回堵至文賢派出所出、入口，影響警備車出勤	□否 ■是	□已完成 ■未完成	已錄案派工，預計114年12月31日前完成	B
85	114年6月30日	歸仁分局	歸仁區文化十八街與南興街口	未劃設禁止臨時停車標線	□否 ■是	□已完成 ■未完成	已錄案派工，預計114年12月31日前完成	B
86	114年6月30日	歸仁分局	歸仁區保興街36巷與民權六街181巷口	未劃設禁止臨時停車標線	□否 ■是	□已完成 ■未完成	已錄案派工，預計114年12月31日前完成	B
87	114年6月30日	歸仁分局	歸仁區民權南路155號旁	該處臨時停車標線未完善(有缺口)	□否 ■是	□已完成 ■未完成	已錄案派工，預計114年12月31日前完成	B

88	114年6月30日	歸仁分局	仁德區中山路875巷39號前	禁止臨時停車標線剝落	□否 ■是	□已完成 ■未完成	已錄案派工，預計114年12月31日前完成	B
89	114年6月30日	歸仁分局	仁德區上崙街(國道1號涵洞)	該處常有車輛在涵洞處路肩停車影響視距	□否 ■是	□已完成 ■未完成	已錄案派工，預計114年12月31日前完成	B
90	114年6月30日	歸仁分局	仁德區保華路二空新城C區公車站前	禁止臨時停車標線剝落	□否 ■是	□已完成 ■未完成	已錄案派工，預計114年12月31日前完成	B
91	114年6月30日	歸仁分局	仁德區機場路與二仁路二段口	禁止臨時停車標線剝落	□否 ■是	□已完成 ■未完成	已錄案派工，預計114年12月31日前完成	B
92	114年6月30日	歸仁分局	仁德區文華路二段與保生東路口	機慢車待轉區未完整塗銷	□否 ■是	□已完成 ■未完成	已錄案派工，預計114年12月31日前完成	B
93	114年6月30日	歸仁分局	仁德區保生東路與崇德路口	行人穿越道線剝落	□否 ■是	□已完成 ■未完成	已錄案派工，預計114年12月31日前完成	B
94	114年6月30日	歸仁分局	仁德區機場路(座標位置：22.955562, 120.216691)	行人穿越道線剝落	□否 ■是	□已完成 ■未完成	已錄案派工，預計114年12月31日前完成	B
95	114年6月30日	歸仁分局	仁德區機場路與大同路490巷口	行人穿越道線剝落	□否 ■是	□已完成 ■未完成	已錄案派工，預計114年12月31日前完成	B
96	114年6月30日	歸仁分局	仁德區文賢路二段與中正路一段口	行人穿越道線剝落	□否 ■是	□已完成 ■未完成	已錄案派工，預計114年12月31日前完成	B
97	114年6月30日	歸仁分局	仁德區中正路一段與中正路一段251巷口	行人穿越道線與停止線剝落	□否 ■是	□已完成 ■未完成	已錄案派工，預計114年12月31日前完成	B

98	114年6月30日	歸仁分局	仁德區機場路(座標位置：22.947048,120.216715)	黃網線剝落	□否 ■是	□已完成 ■未完成	已錄案派工，預計114年12月31日前完成	B
99	114年6月30日	歸仁分局	仁德區機場路(慈恩17村對面)	槽化線剝落	□否 ■是	□已完成 ■未完成	已錄案派工，預計114年12月31日前完成	B
100	114年6月30日	歸仁分局	仁德區文賢路1段與保安路1段路口	行人穿越道線剝落	□否 ■是	□已完成 ■未完成	已錄案派工，預計114年12月31日前完成	B
101	114年6月30日	歸仁分局	仁德區二仁路1段193號	公車停靠專用標字及禁止臨時停車標線斑駁	□否 ■是	□已完成 ■未完成	已錄案派工，預計114年12月31日前完成	B
102	114年6月30日	歸仁分局	仁德區中正路1段32號對面	該路段繪有禁止臨時停車標線，亦設有禁止停車標誌(禁25)，易使用路人混淆	□否 ■是	□已完成 ■未完成	已錄案派工，預計114年12月31日前完成	B
103	114年6月30日	歸仁分局	仁德區文華路2段與虎山一街口、仁德區虎山一街(虎山橋下)	槽化線、分向限制線及停止線剝落	□否 ■是	□已完成 ■未完成	已錄案派工，預計114年12月31日前完成	B
104	114年6月30日	歸仁分局	仁德區文華路2段與文華路2段1170巷口	中央分隔島壞損	□否 ■是	□已完成 ■未完成	已錄案派工，預計114年12月31日前完成	B
105	114年6月30日	歸仁分局	仁德區保生東路與保生東路138巷口	行人穿越道線剝落	□否 ■是	□已完成 ■未完成	已錄案派工，預計114年12月31日前完成	B
106	114年6月30日	歸仁分局	仁德區中山路與國道1號臺南交流道東側匝道口	未劃設行人穿越道線	□否 ■是	□已完成 ■未完成	已錄案派工，預計114年12月31日前完成	B

107	114年6月30日	歸仁分局	仁德區文南街與文忠路口	未劃設禁止臨時停車線	□否 ■是	□已完成 ■未完成	已錄案派工，預計114年12月31日前完成	B
108	114年6月30日	歸仁分局	仁德區德洋路25巷29號前三岔路口	未劃設禁止臨時停車線	□否 ■是	□已完成 ■未完成	已錄案派工，預計114年12月31日前完成	B
109	114年6月30日	歸仁分局	仁德區德崙路27號前	消防栓前、後5公尺處未劃設禁止臨時停車線	□否 ■是	□已完成 ■未完成	已錄案派工，預計114年12月31日前完成	B
110	114年6月30日	歸仁分局	仁德區德糖路520號前	民眾反映卸貨區標示不明確	□否 ■是	□已完成 ■未完成	已錄案派工，預計114年12月31日前完成	B
111	114年6月30日	歸仁分局	歸仁區文化街3段592巷與文化街3段592巷8弄口	未劃設禁止臨時停車線	□否 ■是	□已完成 ■未完成	已錄案派工，預計114年12月31日前完成	B
112	114年6月30日	歸仁分局	歸仁區文化五街31號對面	路樹種植於道路範圍，亦生道路交通事故	□否 ■是	□已完成 ■未完成	已錄案派工，預計114年12月31日前完成	B
113	114年6月30日	歸仁分局	仁德區德南路與德崙路口	無號誌路口，易生道路交通事故	□否 ■是	□已完成 ■未完成	已錄案派工，預計114年12月31日前完成	B
114	114年6月30日	歸仁分局	仁德區文華路3段與文華路3段428巷口	路肩過寬，行駛路肩之直行車易與行駛於車道之右轉車發生碰撞	□否 ■是	□已完成 ■未完成	已錄案派工，預計114年12月31日前完成	B
115	114年6月30日	歸仁分局	仁德區二仁路2段與文華路2段口	該路口設有左轉保護時相，惟道路未設計偏心式左轉專用車道，用路人行駛至路口	□否 ■是	□已完成 ■未完成	已錄案派工，預計114年12月31日前完成	B

				時易有占用左轉專用車道及爭道行駛之情事				
116	114年6月30日	歸仁分局	仁德區二仁路2段(奇美博物館前路口)	該路口設有四車道，車輛在該路口轉彎或迴轉時，不查覺對向車流之行車動態，易生交通事故	□否 ■是	□已完成 ■未完成	已錄案派工，預計114年12月31日前完成	B
117	114年6月30日	歸仁分局	仁德區中正路3段與正義一街口	中正路3段車流回堵時，該路口時未保持淨空，而南向機慢車常行駛路肩，易與北向左轉進入仁德區公所之車輛發生事故	□否 ■是	□已完成 ■未完成	已錄案派工，預計114年12月31日前完成	B
118	114年6月30日	歸仁分局	歸仁區台39線與大武路1段口	該路口台39線北向快車道，外側快車道劃設「直行右轉」指向線，與號誌不符	□否 ■是	□已完成 ■未完成	已錄案派工，預計114年12月31日前完成	B
119	114年6月30日	歸仁分局	歸仁區台39線與中正南路1段口	台39線北向自歸仁一路至中正南路一段間快慢車道無缺口供用路人變換車道，致該路口常有快車道右轉事故發	□否 ■是	□已完成 ■未完成	已錄案派工，預計114年12月31日前完成	B

				生				
120	114年6月30日	歸仁分局	歸仁區歸仁大道與歸仁十三路口	快車道處未設置「禁17」禁止右轉標誌	□否 ■是	□已完成 ■未完成	已錄案派工，預計114年12月31日前完成	B
121	114年6月30日	歸仁分局	歸仁區光明街與光明街86巷(中正南路2段50巷)口	該交岔路口為四岔路口，為光明路段設置之警告標誌為「警13」及「警14」	□否 ■是	□已完成 ■未完成	已錄案派工，預計114年12月31日前完成	B
122	114年6月30日	歸仁分局	歸仁區高鐵大道與武當路口	高鐵大道與武當路口交會處設有「警20」及「警21」，且兩處均劃有「慢」標字，使用路人無法明確辨識幹、支道及停、讓順序	□否 ■是	□已完成 ■未完成	已錄案派工，預計114年12月31日前完成	B
123	114年6月30日	歸仁分局	歸仁區中正北路2段與七甲五街口	行人穿越道線、機慢車停等區標線及快慢車道分線斑駁	□否 ■是	□已完成 ■未完成	已錄案派工，預計114年12月31日前完成	B
124	114年6月30日	歸仁分局	歸仁區中正北路3段16號(保西消防分隊)前	黃網線斑駁	□否 ■是	□已完成 ■未完成	已錄案派工，預計114年12月31日前完成	B
125	114年6月30日	歸仁分局	歸仁區中正北路3段100號至190號路段	路面邊線斑駁	□否 ■是	□已完成 ■未完成	已錄案派工，預計114年12月31日前完成	B

126	114年6月30日	歸仁分局	歸仁區仁愛南街與仁愛三街口	路口禁止臨時停車標線未完善(僅劃設西側禁止臨時停車標線)	□否 ■是	□已完成 ■未完成	已錄案派工，預計114年12月31日前完成	B
127	114年6月30日	永康分局	永康區中華一路203巷與勝利街116巷口	該路口處無號誌且視線不良，易造成用路人危險	□否 ■是	□已完成 ■未完成	已錄案派工，預計114年12月31日前完成	B
128	114年6月30日	永康分局	永康區西勢路與國民路口	該路口已完成行人步道，實有行人通行，需增設三色號誌管制	□否 ■是	□已完成 ■未完成	已錄案派工，預計114年12月31日前完成	B
129	114年6月30日	永康分局	永康區東橋一路	該路口車流量大，易造成路口車輛擁塞	□否 ■是	□已完成 ■未完成	已錄案派工，預計114年12月31日前完成	B
130	114年6月30日	永康分局	永康區忠孝路138巷與152 巷28-30號	考量該路口用路人行經須注意路口來車，易造成交通危險	□否 ■是	□已完成 ■未完成	已錄案派工，預計114年12月31日前完成	B
131	114年6月30日	永康分局	永康區廣興街166號	該址前為私設巷道，時常出入耕種車輛，時與廣興街車輛發生衝突	□否 ■是	□已完成 ■未完成	已錄案派工，預計114年12月31日前完成	B
132	114年6月30日	永康分局	永康區中山北路與王行東路口	該路口車道配置問題有疑義	□否 ■是	■已完成 □未完成	本案已完成	A
133	114年6月30日	永康分局	永康區復國一路475巷分向限制線	該路段設有分向限制線，使居民行車不方	□否 ■是	□已完成 ■未完成	已錄案派工，預計114年12月31日前完成	B

				便				
134	114年6月30日	永康分局	永康區龍安街與龍安街218巷口	該路口實有行人通行，易造成行人與車輛危險	□否 ■是	□已完成 ■未完成	已錄案派工，預計114年12月31日前完成	B
135	114年6月30日	永康分局	永康區龍安街與自強路750 巷口	該路口實有行人通行，易造成行人與車輛危險	□否 ■是	□已完成 ■未完成	已錄案派工，預計114年12月31日前完成	B
136	114年6月30日	永康分局	永康區中華路與大橋三街口	該路口行穿線距離 路口較近，易造成行人與右轉車輛衝突	□否 ■是	□已完成 ■未完成	已錄案派工，預計114年12月31日前完成	B
137	114年6月30日	永康分局	永康區民族路與中灣五街口	該路口時常發現交通事故，未增設號誌易發生危險	□否 ■是	□已完成 ■未完成	已錄案派工，預計114年12月31日前完成	B
138	114年6月30日	永康分局	永康區復國一路44巷36號	該路段為 8 米以下巷道，且路邊位全面規劃禁止臨時停車，造成用路人須違規跨越分向限制線通行	□否 ■是	□已完成 ■未完成	已錄案派工，預計114年12月31日前完成	B
139	114年6月30日	永康分局	永康區大同街瑀大同街606巷口	該路口為大灣路 40巷對外聯絡道路，尖峰時段車流量大，常有壅塞情形	□否 ■是	□已完成 ■未完成	已錄案派工，預計114年12月31日前完成	B

140	114年6月30日	永康分局	永康區永大路三段618巷與八德街88巷口	永大路三段已與龍中街651巷道路開闢完成，近期將開放通車，且該路口位於活動中心旁，常有住戶穿越路口情形，易發生交通危險	□否 ■是	□已完成 ■未完成	已錄案派工，預計114年12月31日前完成	B
141	114年6月30日	永康分局	永康區復國路與富國路53巷口	該路口交通號誌目前設置於私人土地內，須調整號誌位置使民眾可視	□否 ■是	□已完成 ■未完成	已錄案派工，預計114年12月31日前完成	B
142	114年6月30日	永康分局	永康區中正路橋上	考量用路人前往亞太工業區無法明確辨識	□否 ■是	□已完成 ■未完成	已錄案派工，預計114年12月31日前完成	B
143	114年6月30日	永康分局	永康區復國路30號	該路口前後號誌管制時，車輛停等紅燈時延滯將使巷內車輛不易進出	□否 ■是	□已完成 ■未完成	已錄案派工，預計114年12月31日前完成	B
144	114年6月30日	永康分局	永康區大橋二街與大橋二街199巷口	該路口控制器高度易造成孩童碰撞	□否 ■是	□已完成 ■未完成	已錄案派工，預計114年12月31日前完成	B
145	114年6月30日	永康分局	永康區大灣路40巷158弄及大同街740巷口(蜈蜞潭分線休閒步道旁)	兩處路口常有民眾步行，行人通行安全疑慮	□否 ■是	□已完成 ■未完成	已錄案派工，預計114年12月31日前完成	B
146	114年6月30日	永康分局	永康區東橋十街與東橋十一路口	該路口常有民眾步行，行人通行安全疑慮	□否 ■是	□已完成 ■未完成	已錄案派工，預計114年12月31日前完成	B

147	114年6月30日	永康分局	永康區大橋一街與大橋一街 103 巷口	該路口交通量及肇事件數已達設置三色交通號誌管制標準	□否 ■是	□已完成 ■未完成	已錄案派工，預計114 年 12 月 31 日前完成	B
148	114年6月30日	永康分局	永康區中山北路 164 巷與國民路	該路口為國民路重要聯絡道路，全天交通車輛大	□否 ■是	□已完成 ■未完成	已錄案派工，預計114 年 12 月 31 日前完成	B
149	114年6月30日	永康分局	永康區勝利街 1 巷 29 號	該路口近一年事故件數已達標，建議增設三色號誌管制	□否 ■是	□已完成 ■未完成	已錄案派工，預計114 年 12 月 31 日前完成	B
150	114年6月30日	永康分局	永康區永華路與永華路 201 巷	該巷口時有行人通行，尚無行人穿越道易生危險	□否 ■是	□已完成 ■未完成	已錄案派工，預計114 年 12 月 31 日前完成	B
151	114年6月30日	第二分局	中西區忠義路 115 巷與永福路口	該址路口行人穿越道斑駁不清	□否 ■是	□已完成 ■未完成	已錄案派工，預計114 年 12 月 31 日前完成	B
152	114年6月30日	第二分局	中西區和意路與永福路 1 段 233 巷	該址行人穿越道及和意路段車道線斑駁不清	□否 ■是	□已完成 ■未完成	已錄案派工，預計114 年 12 月 31 日前完成	B
153	114年6月30日	第二分局	中西區忠義國小停車場出入口	該址分向限制線開口位置，導致入校車輛左轉進入停車場必跨越部分分向限制線，而遭民眾檢舉，若以 90 度直角轉彎進入，則占用大	□否 ■是	□已完成 ■未完成	已錄案派工，預計114 年 12 月 31 日前完成	B

				半車道，易生危險及圍堵後方車輛				
154	114年6月30日	第二分局	中西區開山路面邊線調整	該路段僅設置單一車道且路肩過寬(遠超過汽車停車格寬度)，致使車輛違停及機慢車易行駛路肩受罰，使道路使用效率不彰	□否 ■是	□已完成 ■未完成	已錄案派工，預計114年12月31日前完成	B
155	114年6月30日	第二分局	中西區青年路132巷口、青年路137巷、城隍街口增設行人管制號誌	該路口不對稱，致行人誤以為該址係無號誌路口而違規通行	□否 ■是	□已完成 ■未完成	已錄案派工，預計114年12月31日前完成	B
156	114年6月30日	第二分局	中西區東門圓環與府前路口分隔島上指示桿反光貼紙剝落	有礙觀瞻且影響夜間行車安全	□否 ■是	□已完成 ■未完成	已錄案派工，預計114年12月31日前完成	B
157	114年6月30日	第二分局	中西區民生綠園與公園路口鐵桿	不明鐵桿(未有任何牌示及標誌)	□否 ■是	□已完成 ■未完成	已錄案派工，預計114年12月31日前完成	B
158	114年6月30日	第二分局	中西區民權路3段與西和路口	取消禁行機車，標線(字)尚未刨除	□否 ■是	■已完成 □未完成	本案已完成	A
159	114年6月30日	第二分局	中西區西和路段往北(和美街)	該路段往北方向整條標線模糊不清	□否 ■是	□已完成 ■未完成	已錄案派工，預計114年12月31日前完成	B
160	114年6月30日	第二分局	中西區興華街13巷內	巷內狹小，機車停車亂停，致身障人士及行人通行不易	□否 ■是	□已完成 ■未完成	已錄案派工，預計114年12月31日前完成	B

161	114年6月30日	第五分局	北區實踐街及大武街	閃光黃燈號誌故障（南北向）	□否 ■是	■已完成 □未完成	本案已完成	A
162	114年6月30日	第五分局	北區北門路2段172號	紅線距離路緣邊緣過大	□否 ■是	□已完成 ■未完成	已錄案派工，預計114年12月31日前完成	B
163	114年6月30日	第五分局	北區實踐街100巷	單行道禁止進入號誌往前設置	□否 ■是	□已完成 ■未完成	已錄案派工，預計114年12月31日前完成	B
164	114年6月30日	第五分局	北區 1. 海安路3段與臨安路2段249巷33弄口 2. 海安路3段170號與183號 3. 臨安路2段249巷33弄1號對面	1. 劃設網狀線或紅線 2. 紅線斑駁脫落不清 3. 分隔島上遵行標誌損壞且位置設置不當	□否 ■是	□已完成 ■未完成	已錄案派工，預計114年12月31日前完成	B
165	114年6月30日	第五分局	北區海安路與成功路口	設置機慢車兩段式左轉標誌	□否 ■是	□已完成 ■未完成	已錄案派工，預計114年12月31日前完成	B
166	114年6月30日	第五分局	北區海安路3段68巷口	劃設紅線	□否 ■是	□已完成 ■未完成	已錄案派工，預計114年12月31日前完成	B
167	114年6月30日	第五分局	北區北門路與公園南路口	劃設機慢車兩段式左轉標線	□否 ■是	□已完成 ■未完成	已錄案派工，預計114年12月31日前完成	B
168	114年6月30日	第五分局	北區北門路與東豐路口	加裝文字說明輔助牌	□否 ■是	□已完成 ■未完成	已錄案派工，預計114年12月31日前完成	B
169	114年6月30日	第五分局	北區公園路與長榮路口	加裝文字說明輔助牌	□否 ■是	□已完成 ■未完成	已錄案派工，預計114年12月31日前完成	B

170	114年6月30日	第五分局	北區北安路1段94巷與北安路1段94巷1弄、3弄、5弄、7弄、9弄口	增繪路口10公尺紅線	□否 ■是	□已完成 ■未完成	已錄案派工，預計114年12月31日前完成	B
171	114年6月30日	第五分局	北區長北街50號	紅線斑駁脫落不清	□否 ■是	□已完成 ■未完成	已錄案派工，預計114年12月31日前完成	B
172	114年6月30日	第五分局	北區和緯路5段58號前	塗銷行人穿越線	□否 ■是	□已完成 ■未完成	已錄案派工，預計114年12月31日前完成	B
173	114年6月30日	第五分局	北區公園路1072巷口	增劃車道導引線	□否 ■是	□已完成 ■未完成	已錄案派工，預計114年12月31日前完成	B
174	114年6月30日	第五分局	北區成功路54號前	增劃網狀線	□否 ■是	□已完成 ■未完成	已錄案派工，預計114年12月31日前完成	B
175	114年6月30日	第五分局	北區中華北路與和緯路口	增設汽機車右轉專用車道	□否 ■是	□已完成 ■未完成	已錄案派工，預計114年12月31日前完成	B
176	114年6月30日	第五分局	北區實踐街103巷	增劃紅線	□否 ■是	□已完成 ■未完成	已錄案派工，預計114年12月31日前完成	B
177	114年6月30日	第五分局	北區長榮路5段276巷口	網狀線斑駁脫落不清	□否 ■是	□已完成 ■未完成	已錄案派工，預計114年12月31日前完成	B
178	114年6月30日	第五分局	北區開元路249巷內	黃線斑駁脫落不清	□否 ■是	□已完成 ■未完成	已錄案派工，預計114年12月31日前完成	B
179	114年6月30日	第五分局	北區大武街595號至545號	增劃紅線	□否 ■是	□已完成 ■未完成	已錄案派工，預計114年12月31日前完成	B

180	114年6月30日	第五分局	北區北忠街公園國小旁停車格編號33、35、37及39號	停車格線標示不清	□否 ■是	□已完成 ■未完成	已錄案派工，預計114年12月31日前完成	B
181	114年6月30日	第五分局	北區大興街239號前	雙黃線斑駁脫落不清	□否 ■是	□已完成 ■未完成	已錄案派工，預計114年12月31日前完成	B
182	114年6月30日	第五分局	北區海安路3段338巷57弄口	標字標線斑駁不清	□否 ■是	□已完成 ■未完成	已錄案派工，預計114年12月31日前完成	B
183	114年6月30日	第五分局	北區臨安路與民德路口	上下學時段號誌改為行人保護三時相	□否 ■是	□已完成 ■未完成	已錄案派工，預計114年12月31日前完成	B
184	114年6月30日	第五分局	北區精忠街25巷	非單行道但設有單行道號誌	□否 ■是	□已完成 ■未完成	已錄案派工，預計114年12月31日前完成	B
185	114年6月30日	第五分局	北區長北街114號	消防栓前後5公尺未畫設紅線	□否 ■是	□已完成 ■未完成	已錄案派工，預計114年12月31日前完成	B
186	114年6月30日	第五分局	北區南園街127巷17弄與開南街143巷口	增繪停字標線	□否 ■是	□已完成 ■未完成	已錄案派工，預計114年12月31日前完成	B
187	114年6月30日	第五分局	北區中華北路1段與中華北路1段362巷口	行車方向線斑駁脫落不清	□否 ■是	□已完成 ■未完成	已錄案派工，預計114年12月31日前完成	B
188	114年6月30日	第五分局	北區和緯路4段與武聖路口	指向線斑駁脫落不清	□否 ■是	□已完成 ■未完成	已錄案派工，預計114年12月31日前完成	B
189	114年6月30日	第五分局	北區 1.大興街233巷58號前 2.和緯路4段與大興街233巷口	1.行車方向線斑駁脫落不清 2.行人穿越線斑駁脫落不清	□否 ■是	□已完成 ■未完成	已錄案派工，預計114年12月31日前完成	B

190	114年6月30日	第五分局	北區成功路與成功路88巷口	增設網狀線	□否 ■是	□已完成 ■未完成	已錄案派工，預計114年12月31日前完成	B
191	114年6月30日	第五分局	北區開元路與開元路73巷口	行人穿越線斑駁脫落不清	□否 ■是	□已完成 ■未完成	已錄案派工，預計114年12月31日前完成	B
192	114年6月30日	第五分局	北區開元路73巷66之5號	紅線斑駁脫落不清	□否 ■是	□已完成 ■未完成	已錄案派工，預計114年12月31日前完成	B
193	114年6月30日	第五分局	北區成功路與西華街口	行人穿越線退縮設置行人專用庇護島	□否 ■是	□已完成 ■未完成	已錄案派工，預計114年12月31日前完成	B
194	114年6月30日	第五分局	北區成功路與佑民街口	增繪行人穿越線	□否 ■是	□已完成 ■未完成	已錄案派工，預計114年12月31日前完成	B
195	114年6月30日	第五分局	北區成功路與西門路口	增設左轉專用車道、行人穿越線退縮設置行人專用庇護島	□否 ■是	□已完成 ■未完成	已錄案派工，預計114年12月31日前完成	B
196	114年6月30日	第五分局	北區成功路與海安路口	增設左轉專用車道、增繪綠底行人穿越線及路口行車導引線	□否 ■是	□已完成 ■未完成	已錄案派工，預計114年12月31日前完成	B
197	114年6月30日	第五分局	北區成功路與康樂街口	行人穿越線退縮設置行人專用庇護島、增繪綠底行人穿越線	□否 ■是	□已完成 ■未完成	已錄案派工，預計114年12月31日前完成	B
198	114年6月30日	第五分局	北區成功路與金華路口	行人穿越線退縮設置行人專用庇護島、增	□否 ■是	□已完成 ■未完成	已錄案派工，預計114年12月31日前完成	B

				繪路口行車導引線				
199	114年6月30日	第五分局	北區成功路與臨安路口	行人穿越線退縮設置行人專用庇護島(東側及北側)、成功路北向綠燈早開	□否 ■是	□已完成 ■未完成	已錄案派工，預計114年12月31日前完成	B
200	114年6月30日	第五分局	北區文賢一路與文賢一路182巷口	增設三色號誌及行人號誌	□否 ■是	□已完成 ■未完成	已錄案派工，預計114年12月31日前完成	B
201	114年6月30日	第五分局	北區開元路與長榮路口	增設汽車左轉專用車道、提早開放左轉號誌	□否 ■是	□已完成 ■未完成	已錄案派工，預計114年12月31日前完成	B
202	114年6月30日	第五分局	北區公園路與公園北路口	增設汽車左轉專用車道	□否 ■是	□已完成 ■未完成	已錄案派工，預計114年12月31日前完成	B
203	114年6月30日	第五分局	北區西門路3段193號前	「危險標記」號誌牌面損壞	□否 ■是	□已完成 ■未完成	已錄案派工，預計114年12月31日前完成	B
204	114年6月30日	第五分局	北區成功路與金華路口	行人穿越線退縮設置行人專用庇護島、「危險標記」號誌牌面歪斜	□否 ■是	□已完成 ■未完成	已錄案派工，預計114年12月31日前完成	B
205	114年6月30日	第五分局	北區北園街87巷119弄、121弄、129弄口	增設「遵14」牌面號誌	□否 ■是	□已完成 ■未完成	已錄案派工，預計114年12月31日前完成	B
206	114年6月30日	第五分局	北區長榮路5段187巷、199巷、211巷口	增設「遵14」牌面號誌	□否 ■是	□已完成 ■未完成	已錄案派工，預計114年12月31日前完成	B

207	114年6月30日	第五分局	北區勝利路 190 巷口	行人穿越線斑駁脫落不清	□否 ■是	□已完成 ■未完成	已錄案派工，預計114 年 12 月 31 日前完成	B
208	114年6月30日	第五分局	北區長榮路 4 段 18 號前	紅線斑駁脫落不清	□否 ■是	□已完成 ■未完成	已錄案派工，預計114 年 12 月 31 日前完成	B
209	114年6月30日	第五分局	北區海安路與海成街	取消東西向機慢車兩段式左轉標誌標線、綠燈號誌損壞	□否 ■是	□已完成 ■未完成	已錄案派工，預計114 年 12 月 31 日前完成	B
210	114年6月30日	第五分局	北區海安路 3 段與海安路 3 段 71 巷、74 巷口	取消東西向機慢車兩段式左轉標誌標線	□否 ■是	□已完成 ■未完成	已錄案派工，預計114 年 12 月 31 日前完成	B
211	114年6月30日	第五分局	北區 1. 中華北路 1 段與大興街 2. 大興街與大興街 300 巷 3. 大興街與大興街 300 巷 31 弄、34 弄口	1. 行車分向線重新劃設 2. 停止線及停標線斑駁脫落不清 3. 停慢字標線斑駁脫落不清	□否 ■是	□已完成 ■未完成	已錄案派工，預計114 年 12 月 31 日前完成	B
212	114年6月30日	第五分局	北區 1. 大興街與大興街 96 巷口東西向全線 2. 大興街與大興街 114 巷、164 巷口	1. 雙黃線斑駁脫落不清 2. 慢字標線斑駁脫落不清	□否 ■是	□已完成 ■未完成	已錄案派工，預計114 年 12 月 31 日前完成	B
213	114年6月30日	第五分局	北區和緯路與文賢路口	標線斑駁脫落不清	□否 ■是	□已完成 ■未完成	已錄案派工，預計114 年 12 月 31 日前完成	B
214	114年6月30日	第五分局	北區 1. 中華北路 1 段 203 巷與大興街 376 巷 2. 大興街與大興街 376 巷	停止線及停標線斑駁脫落不清	□否 ■是	□已完成 ■未完成	已錄案派工，預計114 年 12 月 31 日前完成	B

215	114年6月30日	第五分局	北區勝利路190巷8之1號、12號	紅線斑駁脫落不清	□否 ■是	□已完成 ■未完成	已錄案派工，預計114年12月31日前完成	B
216	114年6月30日	第五分局	北區中華北路與文賢路口	路口10公尺直行及右轉指向線塗銷右轉指向線	□否 ■是	□已完成 ■未完成	已錄案派工，預計114年12月31日前完成	B
217	114年6月30日	第五分局	北區林森路3段與小東路口	路口10公尺直行及右轉指向線塗銷右轉指向線	□否 ■是	□已完成 ■未完成	已錄案派工，預計114年12月31日前完成	B
218	114年6月30日	第五分局	北區西門路4段與文成一路口	路口10公尺直行及右轉指向線塗銷右轉指向線	□否 ■是	□已完成 ■未完成	已錄案派工，預計114年12月31日前完成	B
219	114年6月30日	第五分局	北區西門路4段與北安路1段口	路口10公尺直行及右轉指向線塗銷右轉指向線	□否 ■是	□已完成 ■未完成	已錄案派工，預計114年12月31日前完成	B
220	114年6月30日	第五分局	北區開元路73巷26號	停車格與紅線重疊	□否 ■是	□已完成 ■未完成	已錄案派工，預計114年12月31日前完成	B
221	114年6月30日	第五分局	北區東豐路133巷口	停字標線斑駁脫落不清	□否 ■是	□已完成 ■未完成	已錄案派工，預計114年12月31日前完成	B
222	114年6月30日	第五分局	北區開元路73巷94弄口	停字與停止線標線斑駁脫落不清	□否 ■是	□已完成 ■未完成	已錄案派工，預計114年12月31日前完成	B
223	114年6月30日	第五分局	北區成功路與中成路口	新增告示牌大客(貨)車禁止進入	□否 ■是	□已完成 ■未完成	已錄案派工，預計114年12月31日前完成	B

224	114年6月30日	第五分局	北區公園南路與福德街口	路燈與號誌間距過大	□否 ■是	□已完成 ■未完成	已錄案派工，預計114年12月31日前完成	B
225	114年6月30日	第五分局	北區勝利路138號	南北向號誌未同步	□否 ■是	□已完成 ■未完成	已錄案派工，預計114年12月31日前完成	B
226	114年6月30日	第五分局	北區北華街與自強街口	北華街未劃設停止線、自強街未劃設慢字標線及停止線	□否 ■是	□已完成 ■未完成	已錄案派工，預計114年12月31日前完成	B
227	114年6月30日	第五分局	北區實踐街103巷13弄至12弄口	增繪禁止停車標線	□否 ■是	□已完成 ■未完成	已錄案派工，預計114年12月31日前完成	B
228	114年6月30日	第五分局	北區海安路3段5520巷（育德二路至海安路3段520巷62號）	增繪禁止臨時停車標線或塗銷分向限制線	□否 ■是	□已完成 ■未完成	已錄案派工，預計114年12月31日前完成	B
229	114年6月30日	第五分局	北區長榮路與北門路路口	設置大客車禁止進入標語	□否 ■是	□已完成 ■未完成	已錄案派工，預計114年12月31日前完成	B
230	114年6月30日	第五分局	北區長榮路與開元路路口	設置大客車禁止進入標語	□否 ■是	□已完成 ■未完成	已錄案派工，預計114年12月31日前完成	B
231	114年6月30日	第五分局	北區公園路900巷與公園路904巷	調整綠燈秒數或新增燈號	□否 ■是	□已完成 ■未完成	已錄案派工，預計114年12月31日前完成	B
232	114年6月30日	第五分局	北區賢北街243號至257號前	增繪禁止臨時停車線或禁止停車線	□否 ■是	□已完成 ■未完成	已錄案派工，預計114年12月31日前完成	B
233	114年6月30日	第五分局	北區 1. 海安路3段與民德路口 2. 海安路3段250號前	1. 紅黃線斑駁脫落不清 2. 停車格線斑駁脫落不清	□否 ■是	□已完成 ■未完成	已錄案派工，預計114年12月31日前完成	B

234	114年6月30日	第五分局	北區西門路3段與民德路口	設置行人專用庇護島	□否 ■是	□已完成 ■未完成	已錄案派工，預計114年12月31日前完成	B
235	114年6月30日	第五分局	北區北門路2段與公園北路口	路口10公尺直行及右轉指向線塗銷右轉指向線	□否 ■是	□已完成 ■未完成	已錄案派工，預計114年12月31日前完成	B
236	114年6月30日	第五分局	北區 1.精忠街(東往西雙向) 2.精忠街與精忠街28巷口(北往南向)	1.增繪慢字標線 2.增繪停止線及停字標線	□否 ■是	□已完成 ■未完成	已錄案派工，預計114年12月31日前完成	B
237	114年6月30日	第五分局	北區成功路238巷與長北街21巷口	紅線不足10公尺補繪紅線	□否 ■是	□已完成 ■未完成	已錄案派工，預計114年12月31日前完成	B
238	114年6月30日	第五分局	北區中華北路1段263巷與大興街528巷口	停字標線斑駁脫落不清	□否 ■是	□已完成 ■未完成	已錄案派工，預計114年12月31日前完成	B
239	114年6月30日	第五分局	北區中華北路1段263巷與大興街602巷口	停字標線遭水溝蓋覆蓋	□否 ■是	□已完成 ■未完成	已錄案派工，預計114年12月31日前完成	B
240	114年6月30日	第五分局	北區中華北路1段263巷與賢北街口	行人穿越線斑駁脫落不清	□否 ■是	□已完成 ■未完成	已錄案派工，預計114年12月31日前完成	B
241	114年6月30日	第五分局	北區和緯路4段與好市多後方無名巷口	右彎車靠右標線斑駁脫落不清	□否 ■是	□已完成 ■未完成	已錄案派工，預計114年12月31日前完成	B
242	114年6月30日	第五分局	北區和緯路4段與文賢路口	停止線及紅線斑駁脫落不清	□否 ■是	□已完成 ■未完成	已錄案派工，預計114年12月31日前完成	B
243	114年6月30日	第五分局	北區 1.大興街174巷與大港街 2.大港街與大和路	1.紅線斑駁脫落不清 2.行人穿越線	□否 ■是	□已完成 ■未完成	已錄案派工，預計114年12月31日前完成	B

				斑駁脫落不清				
244	114年6月30日	第五分局	北區正覺街117號對面	消防栓周圍5公尺未畫設紅線	□否 ■是	□已完成 ■未完成	已錄案派工，預計114年12月31日前完成	B
245	114年6月30日	第五分局	北區大武街141巷口	此路不通號誌牌損壞	□否 ■是	□已完成 ■未完成	已錄案派工，預計114年12月31日前完成	B
246	114年6月30日	第五分局	北區公園路與公園北路口	增設行人號誌	□否 ■是	□已完成 ■未完成	已錄案派工，預計114年12月31日前完成	B
247	114年6月30日	第三分局	安南區安新五路與新吉五路路段	該路段道路筆直，車速容易過快	□否 ■是	□已完成 ■未完成	已錄案派工，預計114年12月31日前完成	B
248	114年6月30日	第三分局	安南區安中路三段358巷往仁安路口	「停」字不清，易造成用路人混淆不清	□否 ■是	□已完成 ■未完成	已錄案派工，預計114年12月31日前完成	B
249	114年6月30日	第三分局	安南區總安街二段85號	雙黃線不清	□否 ■是	□已完成 ■未完成	已錄案派工，預計114年12月31日前完成	B
250	114年6月30日	第三分局	安南區怡安路二段462號(原佃郵局前)	汽車停車格標線不明，易造成機車騎士誤停於內，致違規情事	□否 ■是	□已完成 ■未完成	已錄案派工，預計114年12月31日前完成	B
251	114年6月30日	第三分局	安南區國姓橋下南接安明路	快慢車道分隔處槽化線塗銷不完全	□否 ■是	□已完成 ■未完成	已錄案派工，預計114年12月31日前完成	B
252	114年6月30日	第三分局	安南區安中路與怡安路口	右轉安中路一段車流量大，西側外側車道路寬改善	□否 ■是	□已完成 ■未完成	已錄案派工，預計114年12月31日前完成	B

253	114年6月30日	第三分局	安南區安明路北上近海尾路	標線改善	□否 ■是	□已完成 ■未完成	已錄案派工，預計114年12月31日前完成	B
254	114年6月30日	第三分局	安南區郡安路六段111巷18弄16號旁	標線有待改善	□否 ■是	□已完成 ■未完成	已錄案派工，預計114年12月31日前完成	B
255	114年6月30日	第三分局	安南區安和路一段478巷與安和路一段478巷2弄口	反光鏡凹損	□否 ■是	□已完成 ■未完成	已錄案派工，預計114年12月31日前完成	B
256	114年6月30日	第三分局	安南區 1.永續路南北向沿線(永續十八街口至九份子大道) 2.永續路與永續十二街(東西向) 3.永續路與宜居三路(東西向) 4.永續二十二街與宜居三路(東西向)	紅線與分向限制線不等長，造成用路人誤認，致影響用路人權益	□否 ■是	□已完成 ■未完成	已錄案派工，預計114年12月31日前完成	B
257	114年6月30日	第三分局	安南區 1.生態街與郡安路六段路口(南北向) 2.生態街與永續二十街口(南北向) 3.永續二十街與永續二十二街口(東西向) 4.永續二十街35巷口(東西向)	1.紅線與分向限制線不等長，造成用路人誤認，致影響用路人權益 2.該路口常有車輛停放，造成違規停車，致影響用路人權益	□否 ■是	□已完成 ■未完成	已錄案派工，預計114年12月31日前完成	B

258	114年6月30日	第三分局	安南區 1.樂活路南北向沿線(郡安路六段口至樂活一街) 2.樂活二十二街70號(停車場出入口)	1.紅線與分向限制線不等長，造成用路人誤認，致影響用路人權益 2.該路段常有車輛停放，造成車輛進出困難，致影響用路人權益	□否 ■是	□已完成 ■未完成	已錄案派工，預計114年12月31日前完成	B
259	114年6月30日	第三分局	安南區海佃路一段158巷212號對面公園	該處腳踏車位旁，常有車輛停放，致無法停放腳踏車，影響權益	□否 ■是	□已完成 ■未完成	已錄案派工，預計114年12月31日前完成	B
260	114年6月30日	第三分局	安南區樂活路沿線（南至府安路六段、北至九份子大道）	該路段常有車輛停放路邊，雖已緊靠右側停放，但車身皆跨越路面邊線占用車道，致侵害同向用路人權益	□否 ■是	□已完成 ■未完成	已錄案派工，預計114年12月31日前完成	B
261	114年6月30日	第三分局	安南區生態街沿線（南至永續路、北至九份子大道）	該路段常有車輛停放路邊，雖已緊靠右側停放，但車身皆跨越路面邊線占用車道，致侵害同向用路人權益	□否 ■是	□已完成 ■未完成	已錄案派工，預計114年12月31日前完成	B

262	114年6月30日	第三分局	安南區永續路沿線(南至府安路六段、北至九份子大道)	該路段常有車輛停放路邊，雖已緊靠右側停放，但車身皆跨越路面邊線占用車道，致侵害同向用路人權益	□否 ■是	□已完成 ■未完成	已錄案派工，預計114年12月31日前完成	B
263	114年6月30日	第三分局	安南區長和路一段二巷南往北車道	該處因自行車道高於一般道路，導致雨水沖刷時會將砂石一併沖刷至車道上，若機車不慎駛出車道，易打滑生事故	□否 ■是	□已完成 ■未完成	已錄案派工，預計114年12月31日前完成	B
264	114年6月30日	第三分局	安南區海東國小前安中路與仁安路口	北側西向東方向無人行號誌，且離路口號誌距離過遠不易查看號誌	□否 ■是	□已完成 ■未完成	已錄案派工，預計114年12月31日前完成	B
265	114年6月30日	第三分局	安南區安中路一段29巷口	紅線建議延長至西側公車站牌或畫設公車停靠區	□否 ■是	□已完成 ■未完成	已錄案派工，預計114年12月31日前完成	B
266	114年6月30日	第三分局	安南區安和路與政安路口	安和路斑馬線過度緊靠路中，易有車輛停於安和路沿線，影響政安路東往西方向右轉安和路車輛行駛	□否 ■是	□已完成 ■未完成	已錄案派工，預計114年12月31日前完成	B

267	114年6月30日	第三分局	安南區安西一街17號	安順所及交通分隊駐地，對面有公有停車場，警方車輛進出民眾往來均因過長之雙黃線，易遭檢舉，停車場未收費，長期為附近居民停車處所，以致洽公民眾及公務車無法停放	□否 ■是	□已完成 ■未完成	已錄案派工，預計114年12月31日前完成	B
268	114年6月30日	第三分局	安南區安和路與安中路口	原車輛動線與行人動線斜交，不利駕駛人發現行人	□否 ■是	□已完成 ■未完成	已錄案派工，預計114年12月31日前完成	B
269	114年6月30日	第三分局	安南區富東路與安富街路側	民眾經常檢舉車輛違停	□否 ■是	□已完成 ■未完成	已錄案派工，預計114年12月31日前完成	B
270	114年6月30日	第三分局	安南區安寧街與海佃路一段158巷口	民眾經常檢舉車輛違停	□否 ■是	□已完成 ■未完成	已錄案派工，預計114年12月31日前完成	B
271	114年6月30日	第三分局	安南區淵西二街36號前	民眾經常檢舉車輛違停，但有執法爭議	□否 ■是	□已完成 ■未完成	已錄案派工，預計114年12月31日前完成	B
272	114年6月30日	第三分局	安南區海佃路一段與國安街口	該路口因車流量大且民眾容易誤認而違規	□否 ■是	□已完成 ■未完成	已錄案派工，預計114年12月31日前完成	B
273	114年6月30日	第三分局	安南區安中路一段557巷25號兩側	該處兩側常有路面停車，惟標線缺乏明確性，無法舉發	□否 ■是	□已完成 ■未完成	已錄案派工，預計114年12月31日前完成	B

274	114年6月30日	第三分局	安南區北安路與安晴路	機車待轉區因安晴路停止線退縮較多，機車前往待轉區距離及幅度過大，易與一般右轉車輛產生動線交會	□否 ■是	□已完成 ■未完成	已錄案派工，預計114年12月31日前完成	B
275	114年6月30日	第三分局	安南區長和路三段75號前	禁止變換車道線及行人穿越道斑駁缺損，造成用路人誤認，致使影響用路人權益	□否 ■是	□已完成 ■未完成	已錄案派工，預計114年12月31日前完成	B
276	114年6月30日	第三分局	安南區 1.北安路四段與長和路 2.北安路四段與安和路五段171巷口 3.北安路四段與安和路五段269巷口 4.北安路四段與北安路四段420巷口	行人穿越道、停止線、分向限制線缺損斑駁，造成用路人誤認，致使影響用路人權益	□否 ■是	□已完成 ■未完成	已錄案派工，預計114年12月31日前完成	B
277	114年6月30日	第三分局	安南區 1.北安路四段與北安路四段175巷口 2.北安路四段與安和路四段533巷口 3.北安路四段與工明路口	路口禁止臨時停車標線斑駁，造成用路人誤認，致使影響用路人權益	□否 ■是	□已完成 ■未完成	已錄案派工，預計114年12月31日前完成	B
278	114年6月30日	第三分局	安南區 1.北安路四段與州南路	1.行人穿越道斑駁缺損，造成用路人誤認，致使影響	□否 ■是	□已完成 ■未完成	已錄案派工，預計114年12月31日前完成	B

			2. 北安路四段與台江大道口	用路人權益 2. 直行右轉彎專用線斑駁缺損，造成用路人誤認，致使影響用路人權益				
279	114年6月30日	第三分局	安南區 1. 北安路三段與頂順一街口 2. 北安路三段與北安路三段 396 巷口	行人穿越道、停止線缺損斑駁，造成用路人誤認，致使影響用路人權益	□否 ■是	□已完成 ■未完成	已錄案派工，預計 114 年 12 月 31 日前完成	B
280	114年6月30日	第三分局	安南區北安路三段與頂安街 526 巷口	路口禁止臨時停車標線斑駁，造成用路人誤認，致使影響用路人權益	□否 ■是	□已完成 ■未完成	已錄案派工，預計 114 年 12 月 31 日前完成	B
281	114年6月30日	第三分局	安南區北安路三段 261 之 3 號前	限速標線缺損斑駁，造成用路人誤認，致使影響用路人權益	□否 ■是	□已完成 ■未完成	已錄案派工，預計 114 年 12 月 31 日前完成	B
282	114年6月30日	第三分局	安南區怡安路與北安路三段口	行人穿越道斑駁缺損，造成用路人誤認，致使影響用路人權益	□否 ■是	□已完成 ■未完成	已錄案派工，預計 114 年 12 月 31 日前完成	B
283	114年6月30日	第三分局	安南區本原街三段與智安二街口	因轉彎處紅線斑駁、褪色，為避免執法爭議	□否 ■是	□已完成 ■未完成	已錄案派工，預計 114 年 12 月 31 日前完成	B

284	114年6月30日	第三分局	安南區北安路三段與新宅六街口	紅線與行人穿越道斑駁，造成用路人誤認，致影響用路人權益。	□否 ■是	□已完成 ■未完成	已錄案派工，預計114年12月31日前完成	B
285	114年6月30日	第三分局	安南區北安路三段與總安街一段326巷28弄口	路口紅線斑駁，造成用路人誤認，致影響用路人權益	□否 ■是	□已完成 ■未完成	已錄案派工，預計114年12月31日前完成	B
286	114年6月30日	第三分局	安南區北安路三段與總安街一段口	機車待轉格斑駁，造成用路人誤認，致影響用路人權益	□否 ■是	□已完成 ■未完成	已錄案派工，預計114年12月31日前完成	B
287	114年6月30日	第三分局	安南區總安街一段370號前	行車分向線斑駁，造成用路人誤認，致影響用路人權益	□否 ■是	□已完成 ■未完成	已錄案派工，預計114年12月31日前完成	B
288	114年6月30日	第三分局	安南區北安路三段與培安二街口	路口紅線斑駁，造成用路人誤認，致影響用路人權益	□否 ■是	□已完成 ■未完成	已錄案派工，預計114年12月31日前完成	B
289	114年6月30日	第三分局	安南區安和路四段路與總安街一段口	紅線與機車待轉格斑駁，造成用路人誤認，致影響用路人權益	□否 ■是	□已完成 ■未完成	已錄案派工，預計114年12月31日前完成	B
290	114年6月30日	第三分局	安南區安和路四段與州南五街口	行人穿越道斑駁，造成用路人誤認，致影響用路人權益	□否 ■是	□已完成 ■未完成	已錄案派工，預計114年12月31日前完成	B
291	114年6月30日	第三分局	安南區長和路三段與長和路三段38巷口	行人穿越道斑駁，造成用路人誤認，致影響用路人權益	□否 ■是	□已完成 ■未完成	已錄案派工，預計114年12月31日前完成	B

292	114年6月30日	第三分局	安南區安和路四段與州南六街口	行人穿越道斑駁，造成用路人誤認，致影響用路人權益	□否 ■是	□已完成 ■未完成	已錄案派工，預計114年12月31日前完成	B
293	114年6月30日	第三分局	安南區 1.安和路二段84號前 2.安南區安和路二段與安和路二段54巷口	1.紅線及道路邊線斑駁，造成用路人誤認，致影響用路人權益 2.行人穿越道斑駁，造成用路人誤認，致影響用路人權益	□否 ■是	□已完成 ■未完成	已錄案派工，預計114年12月31日前完成	B
294	114年6月30日	第三分局	安南區安和路五段與安和路五段84巷口	行人穿越道斑駁，造成用路人誤認，致影響用路人權益	□否 ■是	□已完成 ■未完成	已錄案派工，預計114年12月31日前完成	B
295	114年6月30日	第三分局	安南區 1.安和路五段與安昌街 2.安和路五段與安和路五段276巷口 3.安和路五段與安和路五段336巷口	行人穿越道斑駁，造成用路人誤認，致影響用路人權益	□否 ■是	□已完成 ■未完成	已錄案派工，預計114年12月31日前完成	B
296	114年6月30日	第三分局	安南區安昌街與環福街口	行人穿越道斑駁，造成用路人誤認，致影響用路人權益	□否 ■是	□已完成 ■未完成	已錄案派工，預計114年12月31日前完成	B
297	114年6月30日	第三分局	安南區環福街與長和路二段12巷口	分向限制線斑駁，造成用路人誤認，致影響用路人權益	□否 ■是	□已完成 ■未完成	已錄案派工，預計114年12月31日前完成	B

298	114年6月30日	第三分局	安南區長和路二段12巷口277弄與長和路二段12巷口	行人穿越道斑駁，造成用路人誤認，致影響用路人權益	□否 ■是	□已完成 ■未完成	已錄案派工，預計114年12月31日前完成	B
299	114年6月30日	第三分局	安南區 1.州南路沿線(州南一街至州南七街) 2.州南五街與州南一街 3.州南五街與州南三街 4.州南七街與州南八街 5.州南七街與州南六街 6.州南一街與州南三街	該路段因車輛往返頻繁，已造成路面標線模糊不清，易造成用路人誤判而發生交通違規	□否 ■是	□已完成 ■未完成	已錄案派工，預計114年12月31日前完成	B
300	114年6月30日	第三分局	安南區 1.大聖一街與大聖三街 2.大聖二街與大聖一街	該路段因車輛往返頻繁，已造成路面標線模糊不清，易造成用路人誤判而發生交通違規	□否 ■是	□已完成 ■未完成	已錄案派工，預計114年12月31日前完成	B
301	114年6月30日	第三分局	安南區 1.安和路四段538巷77號　2.安和路四段538巷100弄口 3.安和路四段538巷與大聖一街	該路段因車輛往返頻繁，已造成路面標線模糊不清，易造成用路人誤判而發生交通違規	□否 ■是	□已完成 ■未完成	已錄案派工，預計114年12月31日前完成	B
302	114年6月30日	第三分局	安南區長和路三段與長和三段133巷口	該路段因車輛往返頻繁，已造成路面標線模糊不清，易造成用路人誤判而發生交通違規	□否 ■是	□已完成 ■未完成	已錄案派工，預計114年12月31日前完成	B

303	114年6月30日	第三分局	安南區長和路二段 74 號前	該路段因車輛往返頻繁，已造成路面標線模糊不清，易造成用路人誤判而發生交通違規	□否 ■是	□已完成 ■未完成	已錄案派工，預計114 年 12 月 31 日前完成	B
304	114年6月30日	第三分局	安南區環館二路與慶和東路往北約 100 公尺處	該路段因車輛往返頻繁，已造成路面標線模糊不清，易造成用路人誤判而發生交通違規	□否 ■是	□已完成 ■未完成	已錄案派工，預計114 年 12 月 31 日前完成	B
305	114年6月30日	第三分局	安南區環館路與慶和路一段	該路段因車輛往返頻繁，已造成路面標線模糊不清，易造成用路人誤判而發生交通違規	□否 ■是	□已完成 ■未完成	已錄案派工，預計114 年 12 月 31 日前完成	B
306	114年6月30日	第三分局	安南區 1. 長和路二段與長和路二段 140 巷口 2. 長和路二段 66 號前 3. 長和路二段 75 號對面無名巷 4. 長和路二段 74 號前	1. 斑馬線斑駁，致影響用路人安全 2. 紅線斑駁不清，造成用路人誤認，致影響用路人權益 3. 斑馬線斑駁，致影響用路人安全 4. 路面邊線斑駁不清，造成用路人誤認，	□否 ■是	□已完成 ■未完成	已錄案派工，預計114 年 12 月 31 日前完成	B

				致影響用路人權益				
307	114年6月30日	第三分局	安南區 1.安昌街103巷與安和路六段20巷120弄口 2.安昌街103巷14號 3.安昌街與安昌街106巷11弄口	1.紅線斑駁不清，造成用路人誤認，致影響用路人權益 2.雙黃線斑駁不清，造成用路人誤認，致影響用路人權益　3.斑馬線斑駁，致影響用路人安全	□否 ■是	□已完成 ■未完成	已錄案派工，預計114年12月31日前完成	B
308	114年6月30日	第三分局	安南區安南區安昌街174巷191弄口	斑馬線斑駁，致影響用路人安全	□否 ■是	□已完成 ■未完成	已錄案派工，預計114年12月31日前完成	B
309	114年6月30日	第三分局	安南區 1.環福街與安昌街口 2.安昌街142號 3.安昌街131巷與安昌街 4.安昌街26巷與安昌街106巷11弄口	1.停止線遭柏油覆蓋，造成用路人誤認，致影響用路人權益　2.雙黃線及路面邊線斑駁不清，造成用路人誤認，致影響用路人權益 3.紅線與分向限制線不等長，造成用路人誤認，致影響用路人權益 4.斑馬線斑	□否 ■是	□已完成 ■未完成	已錄案派工，預計114年12月31日前完成	B

				駁，致影響用路人安全				
310	114年6月30日	第三分局	安南區安和路五段84巷(和順國小後門)	分向線斑駁不清造成用路人誤認，致影響用路人權益	□否 ■是	□已完成 ■未完成	已錄案派工，預計114年12月31日前完成	B
311	114年6月30日	第三分局	安南區安和路五段84巷38弄口	雙黃線及停止線斑駁不清造成用路人誤認，致影響用路人權益	□否 ■是	□已完成 ■未完成	已錄案派工，預計114年12月31日前完成	B
312	114年6月30日	第三分局	安南區長和路二段12巷213弄口	網狀線斑駁不清造成用路人誤認，致影響用路人權益	□否 ■是	□已完成 ■未完成	已錄案派工，預計114年12月31日前完成	B
313	114年6月30日	第三分局	安南區安昌街174巷39弄19號前	紅線斑駁不清造成用路人誤認，致影響用路人權益	□否 ■是	□已完成 ■未完成	已錄案派工，預計114年12月31日前完成	B
314	114年6月30日	第三分局	安南區長和路三段108巷65號前	分向線斑駁不清造成用路人誤認，致影響用路人權益	□否 ■是	□已完成 ■未完成	已錄案派工，預計114年12月31日前完成	B
315	114年6月30日	第三分局	安南區州南七街220號前	雙黃線斑駁不清造成用路人誤認，致影響用路人權益	□否 ■是	□已完成 ■未完成	已錄案派工，預計114年12月31日前完成	B
316	114年6月30日	第三分局	安南區長和路二段140巷213弄60號前	雙黃線斑駁不清造成用路人誤認，致影響用路人權益	□否 ■是	□已完成 ■未完成	已錄案派工，預計114年12月31日前完成	B

317	114年6月30日	第三分局	安南區郡安路六段135號	該處常有車輛停放於消防栓及公車站附近	□否 ■是	□已完成 ■未完成	已錄案派工，預計114年12月31日前完成	B
318	114年6月30日	第三分局	安南區九份子大道與宜居路口	該處路口常有車輛停放轉角處，造成行車視線阻擋	□否 ■是	□已完成 ■未完成	已錄案派工，預計114年12月31日前完成	B
319	114年6月30日	善化分局	善化區市178線17公里處(129與178線口)	閃光號誌改設置「三色號誌」運轉案	□否 ■是	□已完成 ■未完成	已錄案派工，預計114年12月31日前完成	B
320	114年6月30日	善化分局	安定區海寮里海寮132之131號旁路口	未劃設禁止臨時停車線	□否 ■是	□已完成 ■未完成	已錄案派工，預計114年12月31日前完成	B
321	114年6月30日	善化分局	善化區烏橋中路與南122線路口	增設機車待轉格及禁行機車字樣	□否 ■是	□已完成 ■未完成	已錄案派工，預計114年12月31日前完成	B
322	114年6月30日	善化分局	安定區安定258之12號旁路口(178線)	1.南往北預告號誌，須加裝"前方號誌預告"或拆除，避免民眾誤解，因而在右引道前停等 2.號誌時相運作(北往南號誌運作左轉保護燈-黃燈-紅燈，南往北號誌運作為紅燈-黃燈-紅燈，易使駕駛人誤解北向號誌	□否 ■是	□已完成 ■未完成	已錄案派工，預計114年12月31日前完成	B

323	114年6月30日	善化分局	善化區自由路與自由路262巷口	未劃設停止線	□否 ■是	□已完成 ■未完成	已錄案派工，預計114年12月31日前完成	B
324	114年6月30日	善化分局	善化區台19甲與南126線路口	二段式左轉標誌不清	□否 ■是	□已完成 ■未完成	已錄案派工，預計114年12月31日前完成	B
325	114年6月30日	善化分局	安定區港口1之79號前道路	標線模糊	□否 ■是	□已完成 ■未完成	已錄案派工，預計114年12月31日前完成	B
326	114年6月30日	善化分局	安定區六塊寮30之7號前道路	標線模糊	□否 ■是	□已完成 ■未完成	已錄案派工，預計114年12月31日前完成	B
327	114年6月30日	善化分局	安定區海寮7之75號旁道路	標線模糊	□否 ■是	□已完成 ■未完成	已錄案派工，預計114年12月31日前完成	B
328	114年6月30日	善化分局	安定區海寮18之17號前道路	標線模糊	□否 ■是	□已完成 ■未完成	已錄案派工，預計114年12月31日前完成	B
329	114年6月30日	善化分局	安定區港口333之45號前道路	標線模糊	□否 ■是	□已完成 ■未完成	已錄案派工，預計114年12月31日前完成	B
330	114年6月30日	善化分局	安定區港口333之9號前道路	標線模糊	□否 ■是	□已完成 ■未完成	已錄案派工，預計114年12月31日前完成	B
331	114年6月30日	善化分局	安定區港口333之37號前道路	標線模糊	□否 ■是	□已完成 ■未完成	已錄案派工，預計114年12月31日前完成	B
332	114年6月30日	善化分局	安定區港口332之29號前道路	標線模糊	□否 ■是	□已完成 ■未完成	已錄案派工，預計114年12月31日前完成	B

333	114年6月30日	善化分局	安定區港口 239 之 21 號前道路	標線模糊	□否 ■是	□已完成 ■未完成	已錄案派工，預計114 年 12 月 31 日前完成	B
334	114年6月30日	善化分局	安定區南 134 線道與定順路口	標線模糊	□否 ■是	□已完成 ■未完成	已錄案派工，預計114 年 12 月 31 日前完成	B
335	114年6月30日	善化分局	安定區六塊寮 41 之 9 號前道路	標線模糊	□否 ■是	□已完成 ■未完成	已錄案派工，預計114 年 12 月 31 日前完成	B
336	114年6月30日	善化分局	安定區港口 274 之 1 號前道路	標線模糊	□否 ■是	□已完成 ■未完成	已錄案派工，預計114 年 12 月 31 日前完成	B
337	114年6月30日	善化分局	安定區中崙 12 之 1 號前路口	標線模糊	□否 ■是	□已完成 ■未完成	已錄案派工，預計114 年 12 月 31 日前完成	B
338	114年6月30日	善化分局	安定區港口 333 之 36 號旁道路	標誌模糊	□否 ■是	□已完成 ■未完成	已錄案派工，預計114 年 12 月 31 日前完成	B
339	114年6月30日	善化分局	安定區港口 239 之 7 號前道路	標線模糊	□否 ■是	□已完成 ■未完成	已錄案派工，預計114 年 12 月 31 日前完成	B
340	114年6月30日	善化分局	新市區三民街 78 巷口	標線模糊	□否 ■是	□已完成 ■未完成	已錄案派工，預計114 年 12 月 31 日前完成	B
341	114年6月30日	善化分局	新市區中正路與中正路 66 巷口	標線模糊	□否 ■是	□已完成 ■未完成	已錄案派工，預計114 年 12 月 31 日前完成	B
342	114年6月30日	善化分局	新市區大同街三民街 78 巷口	標線模糊	□否 ■是	□已完成 ■未完成	已錄案派工，預計114 年 12 月 31 日前完成	B

343	114年6月30日	善化分局	新市區仁愛街中正路66巷口	標線模糊	□否 ■是	■已完成 □未完成	本案已完成	A
344	114年6月30日	善化分局	新市區民生路62號	標線模糊	□否 ■是	■已完成 □未完成	本案已完成	A
345	114年6月30日	善化分局	新市區民權路63號	標線模糊	□否 ■是	□已完成 ■未完成	已錄案派工，預計114年12月31日前完成	B
346	114年6月30日	善化分局	新市區民生路富中街口	標線模糊	□否 ■是	■已完成 □未完成	本案已完成	A
347	114年6月30日	善化分局	新市區光華街93號	標線模糊	□否 ■是	□已完成 ■未完成	已錄案派工，預計114年12月31日前完成	B
348	114年6月30日	善化分局	新市區社內8-12號	標線模糊	□否 ■是	□已完成 ■未完成	已錄案派工，預計114年12月31日前完成	B
349	114年6月30日	善化分局	新市區信義街27號與85號	標線模糊	□否 ■是	□已完成 ■未完成	已錄案派工，預計114年12月31日前完成	B
350	114年6月30日	善化分局	新市區富中街富安六街口	標線模糊	□否 ■是	□已完成 ■未完成	已錄案派工，預計114年12月31日前完成	B
351	114年6月30日	善化分局	新市區富安七街富林路口	標線模糊	□否 ■是	□已完成 ■未完成	已錄案派工，預計114年12月31日前完成	B
352	114年6月30日	善化分局	安定區港口1之17號前路口	住戶返家易遭檢舉	□否 ■是	□已完成 ■未完成	已錄案派工，預計114年12月31日前完成	B

353	114年6月30日	善化分局	安定區國八側車道西向與台19線路口	標線模糊及新增	□否 ■是	□已完成 ■未完成	已錄案派工，預計114年12月31日前完成	B
354	114年6月30日	善化分局	安定區港口332之25號(南178斑馬線模糊)	標線模糊	□否 ■是	□已完成 ■未完成	已錄案派工，預計114年12月31日前完成	B
355	114年6月30日	善化分局	安定區港子尾段1981-2地號旁T字路口	路口轉角處道路不平及未繪設紅線	□否 ■是	□已完成 ■未完成	已錄案派工，預計114年12月31日前完成	B
356	114年6月30日	善化分局	安定區港口166號前	標線模糊	□否 ■是	□已完成 ■未完成	已錄案派工，預計114年12月31日前完成	B
357	114年6月30日	善化分局	安定區南178線道與台19路口至南178線道與國八側車道路段	標線模糊	□否 ■是	□已完成 ■未完成	已錄案派工，預計114年12月31日前完成	B
358	114年6月30日	善化分局	新市區臺19甲線與大順六路口(南往北方向)	標誌與標線不符合	□否 ■是	□已完成 ■未完成	已錄案派工，預計114年12月31日前完成	B
359	114年6月30日	善化分局	新市區中山路197號前、199-4號前、199-7號前、191號前	機慢車道與快車道線界線不清、標線模糊、道路修繕後未繪製車道線	□否 ■是	□已完成 ■未完成	已錄案派工，預計114年12月31日前完成	B
360	114年6月30日	善化分局	新市區光華街與南港街口	標線模糊	□否 ■是	□已完成 ■未完成	已錄案派工，預計114年12月31日前完成	B
361	114年6月30日	善化分局	新市區光華街75號前	標線模糊	□否 ■是	□已完成 ■未完成	已錄案派工，預計114年12月31日前完成	B

362	114年6月30日	善化分局	新市區光華街151巷1號前	標線模糊	□否 ■是	□已完成 ■未完成	已錄案派工，預計114年12月31日前完成	B
363	114年6月30日	善化分局	新市區 1.光華街與華興街口 2.華興街37-1號與70號旁	標線模糊、路口未繪設禁止臨時停車線	□否 ■是	□已完成 ■未完成	已錄案派工，預計114年12月31日前完成	B
364	114年6月30日	善化分局	新市區民權路22號前	標線模糊	□否 ■是	□已完成 ■未完成	已錄案派工，預計114年12月31日前完成	B
365	114年6月30日	善化分局	新市區仁愛街中興街口(永安宮牌樓旁)	易違停肇事路口，建議繪製停止線及紅線	□否 ■是	■已完成 □未完成	本案已完成	A
366	114年6月30日	善化分局	新市區仁愛街354號前	易違停肇事路口，建議繪製紅線	□否 ■是	■已完成 □未完成	本案已完成	A
367	114年6月30日	善化分局	新市區仁愛街335號前	紅線繪製不足	□否 ■是	■已完成 □未完成	本案已完成	A
368	114年6月30日	善化分局	新市區大社278-3號前	標線不清	□否 ■是	□已完成 ■未完成	已錄案派工，預計114年12月31日前完成	B
369	114年6月30日	善化分局	新市區大社297號前	標線不清及路口易違停肇事	□否 ■是	□已完成 ■未完成	已錄案派工，預計114年12月31日前完成	B
370	114年6月30日	善化分局	新市區大社189號前	標線不清及路口易違停肇事	□否 ■是	□已完成 ■未完成	已錄案派工，預計114年12月31日前完成	B
371	114年6月30日	善化分局	新市區大社313-1號旁	路口易肇事	□否 ■是	□已完成 ■未完成	已錄案派工，預計114年12月31日前完成	B

372	114年6月30日	善化分局	新市區台一線(大營7號前)	行人穿越線標線不清	□否 ■是	□已完成 ■未完成	已錄案派工，預計114年12月31日前完成	B
373	114年6月30日	善化分局	新市區台一線(臺南市新市區大營里1鄰大營6之1號)	路口東側機車待轉格標線不清	□否 ■是	□已完成 ■未完成	已錄案派工，預計114年12月31日前完成	B
374	114年6月30日	善化分局	新市區陽光大道26號前	機慢車優先道標線不清	□否 ■是	□已完成 ■未完成	已錄案派工，預計114年12月31日前完成	B
375	114年6月30日	善化分局	新市區西拉雅大道330號旁	左轉標線不清	□否 ■是	□已完成 ■未完成	已錄案派工，預計114年12月31日前完成	B
376	114年6月30日	善化分局	新市區大營325-1號前	標線及地面速限不清	□否 ■是	□已完成 ■未完成	已錄案派工，預計114年12月31日前完成	B
377	114年6月30日	善化分局	新市區大社979號旁	標線不清	□否 ■是	□已完成 ■未完成	已錄案派工，預計114年12月31日前完成	B
378	114年6月30日	善化分局	新市區大社30號旁	標線不清	□否 ■是	□已完成 ■未完成	已錄案派工，預計114年12月31日前完成	B
379	114年6月30日	善化分局	新市區潭頂447號前至潭頂五岔路口	標線不清	□否 ■是	□已完成 ■未完成	已錄案派工，預計114年12月31日前完成	B
380	114年6月30日	善化分局	新市區南144潭頂五岔路口往永就方向	標線不清	□否 ■是	□已完成 ■未完成	已錄案派工，預計114年12月31日前完成	B
381	114年6月30日	善化分局	新市區南144與南138潭頂五岔路口	南北側各1路口無對應號誌，各岔路均有號誌(路口易肇事)	□否 ■是	□已完成 ■未完成	已錄案派工，預計114年12月31日前完成	B

382	114年6月30日	善化分局	新市區中正路與民生路	中正路上紅線長度不足	□否 ■是	□已完成 ■未完成	已錄案派工，預計114年12月31日前完成	B
383	114年6月30日	善化分局	新市區民生路與信義街口	該處為民眾經常檢舉及反應路口十公尺內違停路口	□否 ■是	□已完成 ■未完成	已錄案派工，預計114年12月31日前完成	B
384	114年6月30日	善化分局	新市區成功街與成功街2巷	民眾檢舉路口十公尺內違停路口，原劃設之標線延伸長度不足	□否 ■是	□已完成 ■未完成	已錄案派工，預計114年12月31日前完成	B
385	114年6月30日	善化分局	新市區華美街與南港街口	民眾經常檢舉違停路口，紅色標線長度不足，延伸紅線疑為非交通單位劃設	□否 ■是	□已完成 ■未完成	已錄案派工，預計114年12月31日前完成	B
386	114年6月30日	善化分局	安定區178線及北園五路口(東往西方向)	左轉專用道無標繪(單側)禁止變換車道線	□否 ■是	□已完成 ■未完成	已錄案派工，預計114年12月31日前完成	B
387	114年6月30日	善化分局	善化區光文民生路口	建議補繪行人穿越道線	□否 ■是	□已完成 ■未完成	已錄案派工，預計114年12月31日前完成	B
388	114年6月30日	善化分局	善化區(北)中正建國路口	路口北側北往南方向道路指引標誌模糊	□否 ■是	□已完成 ■未完成	已錄案派工，預計114年12月31日前完成	B
389	114年6月30日	善化分局	善化區中山路191號	建議補繪道路邊線	□否 ■是	□已完成 ■未完成	已錄案派工，預計114年12月31日前完成	B
390	114年6月30日	善化分局	善化區四維民族路口	建議補繪道路邊線、停止線及行人穿越道	□否 ■是	□已完成 ■未完成	已錄案派工，預計114年12月31日前完成	B

				線				
391	114年6月30日	善化分局	善化區光復一街與光復路口	建議補繪道路邊線	□否 ■是	□已完成 ■未完成	已錄案派工，預計114年12月31日前完成	B
392	114年6月30日	善化分局	善化區東勢宅9號對面	道路指引標誌模糊	□否 ■是	□已完成 ■未完成	已錄案派工，預計114年12月31日前完成	B
393	114年6月30日	善化分局	善化區自立建國路口	標線不清(停止線)	□否 ■是	□已完成 ■未完成	已錄案派工，預計114年12月31日前完成	B
394	114年6月30日	善化分局	善化區青年大成路口	標線不清(紅線)	□否 ■是	□已完成 ■未完成	已錄案派工，預計114年12月31日前完成	B
395	114年6月30日	善化分局	善化區信義路234號	警告標誌不清	□否 ■是	□已完成 ■未完成	已錄案派工，預計114年12月31日前完成	B
396	114年6月30日	善化分局	善化區進學路89號與150號	警告標誌不清、紅線斑駁	□否 ■是	□已完成 ■未完成	已錄案派工，預計114年12月31日前完成	B
397	114年6月30日	善化分局	善化區溪尾582號	標線不清	□否 ■是	□已完成 ■未完成	已錄案派工，預計114年12月31日前完成	B
398	114年6月30日	善化分局	新市區光華街與光華街152巷	路口轉角建議補繪禁止臨停線	□否 ■是	□已完成 ■未完成	已錄案派工，預計114年12月31日前完成	B
399	114年6月30日	善化分局	安定區六塊寮56號	轉彎雙黃線(標線模糊)	□否 ■是	□已完成 ■未完成	已錄案派工，預計114年12月31日前完成	B

400	114年6月30日	善化分局	安定區六塊寮 31 之 8 號對面	標線模糊(車道線)	□否 ■是	□已完成 ■未完成	已錄案派工，預計114 年 12 月 31 日前完成	B
401	114年6月30日	善化分局	安定區港口 21 之 20 號前	標線模糊(路面邊線、停止線、停等格、行穿線)	□否 ■是	□已完成 ■未完成	已錄案派工，預計114 年 12 月 31 日前完成	B
402	114年6月30日	善化分局	安定區海寮 173 之 7 號前	紅線劃設過短	□否 ■是	□已完成 ■未完成	已錄案派工，預計114 年 12 月 31 日前完成	B
403	114年6月30日	善化分局	安定區海寮 132 之 17 號前	紅線劃設過短	□否 ■是	□已完成 ■未完成	已錄案派工，預計114 年 12 月 31 日前完成	B
404	114年6月30日	善化分局	安定區六塊寮 56 之 3 號前標線模糊	標線模糊(車道線)	□否 ■是	□已完成 ■未完成	已錄案派工，預計114 年 12 月 31 日前完成	B
405	114年6月30日	善化分局	安定區新吉 19 之 13 號前	標線模糊(紅線)	□否 ■是	□已完成 ■未完成	已錄案派工，預計114 年 12 月 31 日前完成	B
406	114年6月30日	善化分局	安定區管寮 151 號前	標線模糊(路面邊線、停止線、車道線)	□否 ■是	□已完成 ■未完成	已錄案派工，預計114 年 12 月 31 日前完成	B
407	114年6月30日	善化分局	安定區管寮 24 之 8 號前	標線模糊	□否 ■是	□已完成 ■未完成	已錄案派工，預計114 年 12 月 31 日前完成	B
408	114年6月30日	善化分局	新市區大順六路 38 號	標線不清	□否 ■是	■已完成 □未完成	本案已完成	A
409	114年6月30日	善化分局	新市區自由街與永漢路口	建議延長禁止臨停線	□否 ■是	□已完成 ■未完成	已錄案派工，預計114 年 12 月 31 日前完成	B

410	114年6月30日	善化分局	新市區光華街87號前至光華街與華興路口路段	建議補繪標線	□否 ■是	□已完成 ■未完成	已錄案派工，預計114年12月31日前完成	B
411	114年6月30日	善化分局	新市區 1.南昌街11巷口 2.南昌街13之2號與13之3號前 3.華美街13巷與南昌街路口	1.路口建議補繪禁止臨停 2.補繪路口紅線 3.停讓標線已模糊	□否 ■是	■已完成 □未完成	本案已完成	A
412	114年6月30日	善化分局	新市區 1.華美街7巷(新市南港墘北極殿前) 2.華美街8巷口	1.補繪路口紅線 2.補繪停字及停止線	□否 ■是	□已完成 ■未完成	已錄案派工，預計114年12月31日前完成	B
413	114年6月30日	善化分局	新市區大洲保安宮前	停止標線離路口過近	□否 ■是	■已完成 □未完成	本案已完成	A
414	114年6月30日	善化分局	新市區銘傳街128巷16號前	禁止臨時停車標線模糊	□否 ■是	□已完成 ■未完成	已錄案派工，預計114年12月31日前完成	B
415	114年6月30日	學甲分局	學甲區新榮里華宗路258巷與寶發路168巷口	無號誌路口，未區分幹支道/易生交通事故	□否 ■是	□已完成 ■未完成	已錄案派工，預計114年12月31日前完成	B
416	114年6月30日	學甲分局	學甲區秀昌里青年街與溪洲街口	無號誌路口，幹支道區分不明/易生交通事故	□否 ■是	□已完成 ■未完成	已錄案派工，預計114年12月31日前完成	B
417	114年6月30日	學甲分局	學甲區光華里過港子5之3號前路段(市174線7.4K段)	快慢車道分隔線及路面邊線已模糊	□否 ■是	□已完成 ■未完成	已錄案派工，預計114年12月31日前完成	B

418	114年6月30日	學甲分局	學甲區仁得里信義路17巷口	無號誌路口，未完整區分幹支道/易生交通事故	□否 ■是	□已完成 ■未完成	已錄案派工，預計114年12月31日前完成	B
419	114年6月30日	學甲分局	學甲區豐和里美豐90之2號前路口	無號誌路口，未區分幹支道/易生交通事故	□否 ■是	□已完成 ■未完成	已錄案派工，預計114年12月31日前完成	B
420	114年6月30日	學甲分局	學甲區秀昌里一秀89號旁路口	無號誌路口，未完整區分幹支道/易生交通事故	□否 ■是	□已完成 ■未完成	已錄案派工，預計114年12月31日前完成	B
421	114年6月30日	學甲分局	學甲區明宜里和平路與宮西西路口	無號誌路口，未完整區分幹支道/易生交通事故	□否 ■是	□已完成 ■未完成	已錄案派工，預計114年12月31日前完成	B
422	114年6月30日	學甲分局	將軍區將軍里南20線5K+500路口	無號誌路口，未完整區分幹支道/易生交通事故	□否 ■是	□已完成 ■未完成	已錄案派工，預計114年12月31日前完成	B
423	114年6月30日	學甲分局	將軍區將軍里將榮52之1號旁路口	無號誌路口，未完整區分幹支道/易生交通事故	□否 ■是	□已完成 ■未完成	已錄案派工，預計114年12月31日前完成	B
424	114年6月30日	學甲分局	將軍區忠嘉里南21線3.6公里處路口	無號誌路口，未完整區分幹支道/易生交通事故	□否 ■是	□已完成 ■未完成	已錄案派工，預計114年12月31日前完成	B
425	114年6月30日	學甲分局	將軍區將軍里將貴37-6號前路口	無號誌路口，未完整區分幹支道/易生交通事故	□否 ■是	□已完成 ■未完成	已錄案派工，預計114年12月31日前完成	B

426	114年6月30日	學甲分局	將軍區苓仔寮里學滬高幹52左5號電桿前路口	無號誌路口，未完整區分幹支道/易生交通事故	□否 ■是	□已完成 ■未完成	已錄案派工，預計114年12月31日前完成	B
427	114年6月30日	學甲分局	將軍區巷埔里民吉59右6左5電桿路口	無號誌路口，未完整區分幹支道/易生交通事故	□否 ■是	□已完成 ■未完成	已錄案派工，預計114年12月31日前完成	B
428	114年6月30日	學甲分局	學甲區清潔隊前	無號誌路口，未完整區分幹支道/易生交通事故	□否 ■是	□已完成 ■未完成	已錄案派工，預計114年12月31日前完成	B
429	114年6月30日	學甲分局	學甲區南興街與忠孝路路口	無號誌路口，未完整區分幹支道/易生交通事故	□否 ■是	□已完成 ■未完成	已錄案派工，預計114年12月31日前完成	B
430	114年6月30日	學甲分局	學甲區大灣里路燈編號020019前路口	無號誌路口，未完整區分幹支道/易生交通事故	□否 ■是	□已完成 ■未完成	已錄案派工，預計114年12月31日前完成	B
431	114年6月30日	學甲分局	學甲區大灣里路燈編號062235前路口	無號誌路口，未完整區分幹支道/易生交通事故	□否 ■是	□已完成 ■未完成	已錄案派工，預計114年12月31日前完成	B
432	114年6月30日	學甲分局	學甲區學甲國小校園周邊通道改善	無號誌路口，增設分隔桿/易生交通事故	□否 ■是	□已完成 ■未完成	已錄案派工，預計114年12月31日前完成	B
433	114年6月30日	學甲分局	將軍區長榮里189-9號旁	無號誌路口，增設禁止停車(或臨時停車)標線/易生交通事故	□否 ■是	□已完成 ■未完成	已錄案派工，預計114年12月31日前完成	B

434	114年6月30日	學甲分局	學甲區秀昌里集和街419巷1號旁	無號誌路口，劃設禁止臨時停車標線設施/易生交通事故	□否 ■是	□已完成 ■未完成	已錄案派工，預計114年12月31日前完成	B
435	114年6月30日	學甲分局	將軍區忠嘉里(座標:23.2067856，120.1599403)忠興157之6號前路口	無號誌路口，增設紅綠燈/易生交通事故	□否 ■是	□已完成 ■未完成	已錄案派工，預計114年12月31日前完成	B
436	114年6月30日	學甲分局	將軍區南19線與南21線3.9公里處路口	有號誌路口，增設行人專用號誌，以維護行人安全/易生交通事故	□否 ■是	□已完成 ■未完成	已錄案派工，預計114年12月31日前完成	B
437	114年6月30日	學甲分局	北門區文山里溪底寮100-7號(漁權會)前路口，臺17線與產業道路	無號誌路口，增設閃光號誌/易生交通事故	□否 ■是	□已完成 ■未完成	已錄案派工，預計114年12月31日前完成	B
438	114年6月30日	學甲分局	學甲區中山路與民權路路口	號誌燈設置改善/易生交通事故	□否 ■是	□已完成 ■未完成	已錄案派工，預計114年12月31日前完成	B
439	114年6月30日	學甲分局	將軍區西華里西何萊爾富超商後方巷口	無號誌路口，劃設禁止臨時停車標線設施/易生交通事故	□否 ■是	□已完成 ■未完成	已錄案派工，預計114年12月31日前完成	B
440	114年6月30日	學甲分局	學甲區和平路與廣文路路口	無號誌路口，劃設禁止臨時停車標線設施/易生交通事故	□否 ■是	□已完成 ■未完成	已錄案派工，預計114年12月31日前完成	B
441	114年6月30日	學甲分局	學甲區華宗路與寶發路路口	有號誌路口，號誌燈設置改善/易生交通事故	□否 ■是	□已完成 ■未完成	已錄案派工，預計114年12月31日前完成	B

442	114年6月30日	學甲分局	將軍區西華里南24線3公里處(西華136號旁)巷口	無號誌路口/增設反射鏡設施/易生交通事故	□否 ■是	□已完成 ■未完成	已錄案派工，預計114年12月31日前完成	B

A：解除列管 B：繼續列管